


Liite 4. KARTTALUETTELO

1. Yleiskartta
2. Alue 1, taso 0
3. Alue 1, taso I
4. Alue 1, taso II
5. Alue 1, taso III
6. Alue 1, taso IV
7. Alue 1, taso IV,5
8. Alue 1, taso V
9. Alue 1, taso VI
10. Alue 1, taos VII
11. Alue 1, rakenne PR-2
12. Alue 1, taso VIII
13. Alue 1, taso IX
14. Alue 1, länsiprofiili
15. Alue 1, pohjoisprofiili
16. Alue 1, itäprofiili
17. Alue 2, tasot 0 – III


Huomautus: kaikki kartoissa esiintyvät korkeuslukemat ovat N2000-järjestelmässä.

Y1 kyntökerros



Pirkkala Tursiannotko Yleisö- ja koululaiskaivaukset 07/2017	Alue E17 Pintamaan vaaitus Taso 0 (Kartta 2) MK 1:60
Piirtänyt: Kim Krappala	Pirkanmaan maakuntamuseo Sami Raninen

992 993



 Y1 kyntökerros




0 1 2 3 4 5 m

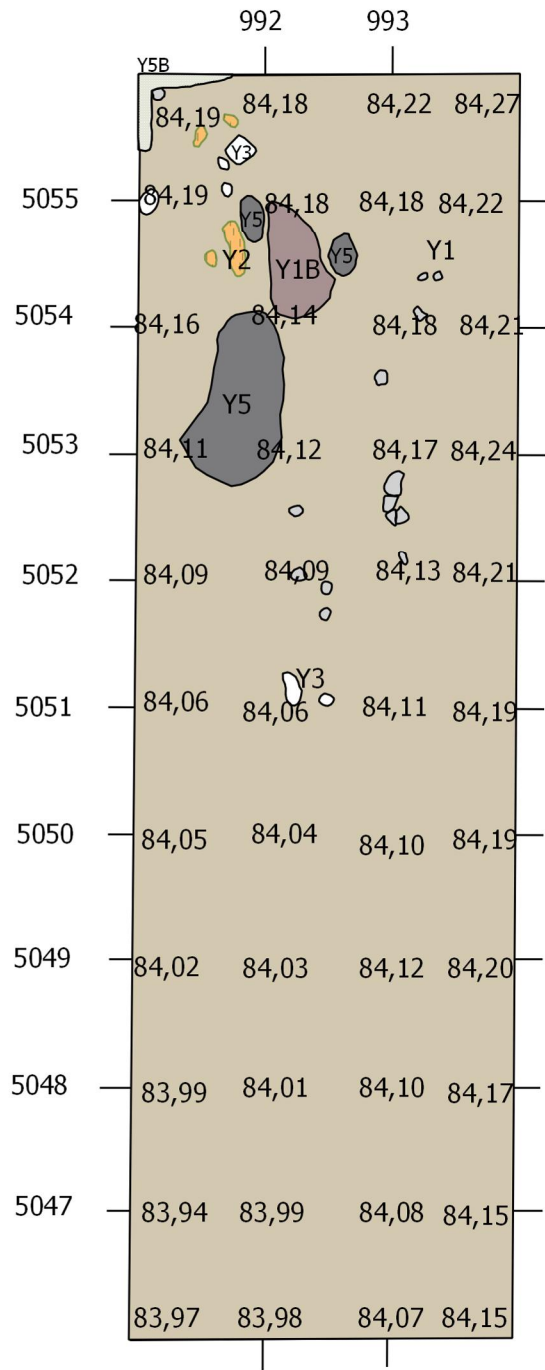









Pirkkala Tursiannotko Yleisö- ja koululaiskaivaukset 07/2017	Alue E17 Taso I pinta (Kartta 3) MK 1:60
Piirtänyt: Kim Krappala	Pirkanmaan maakuntamuseo Sami Raninen

Y1 kyntökerros



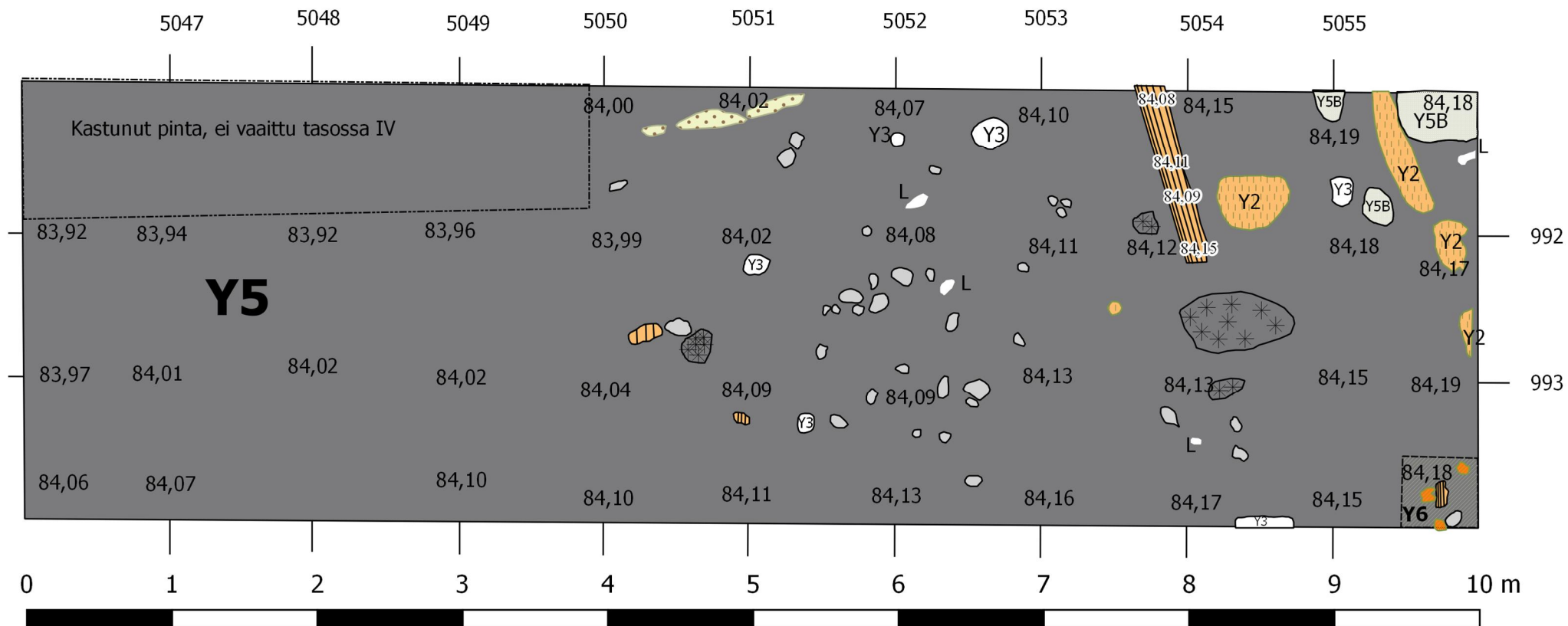
Pirkkala Tursiannotko Yleisö- ja koululaiskaivaukset 07/2017	Alue E17 Taso II pinta (Kartta 4) MK 1:60
Piirtänyt: Kim Krappala	Pirkanmaan maakuntamuseo Sami Raninen



-  Y1B vaalempi peltosavi
-  Y5 nokinen savi
-  Y2 kellertävä hiesu
-  Y5B vaalea rusehtava savi
-  Kivi
-  Y3 puhdas savi
-  Y1 kyntökerros



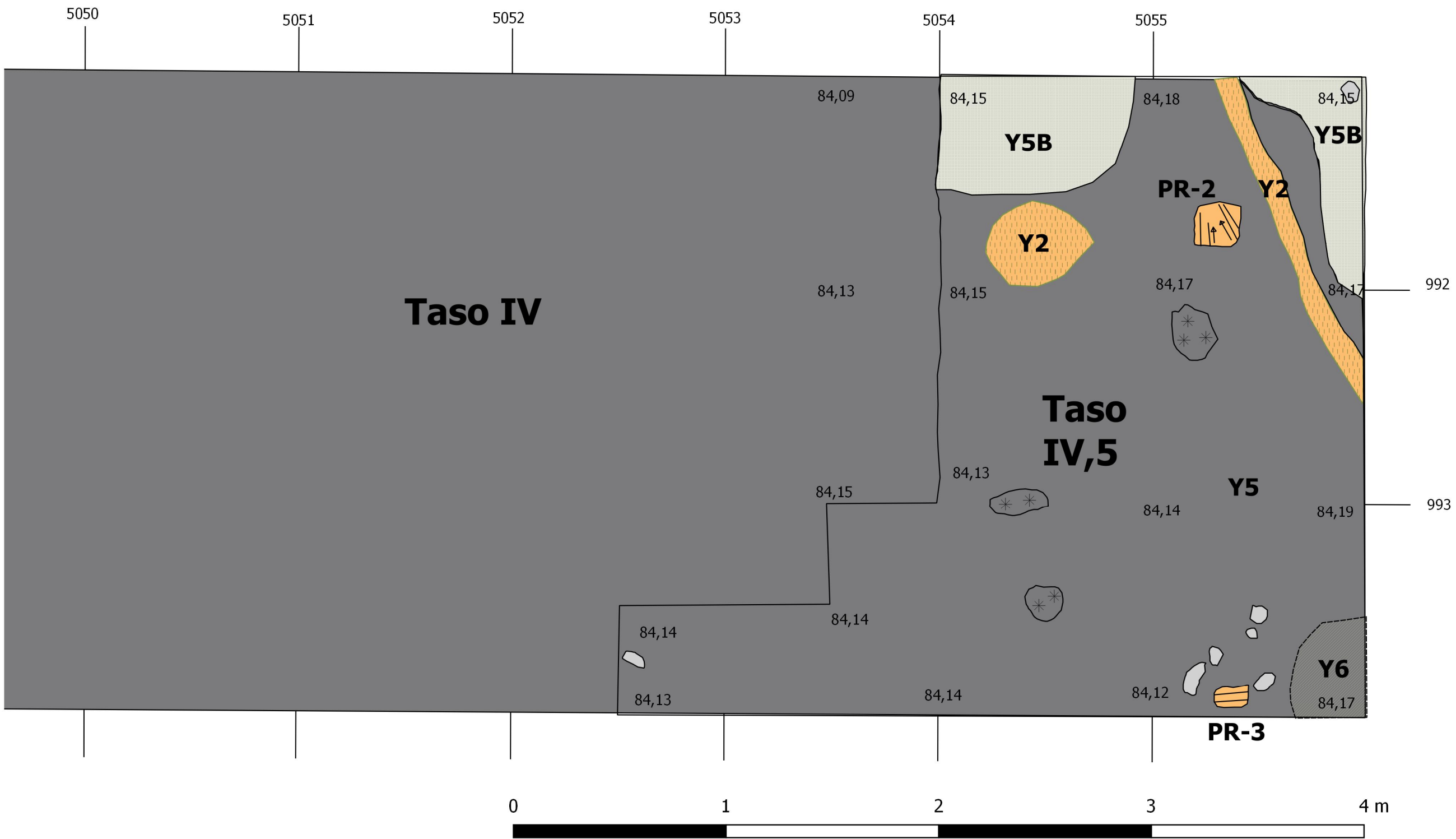
Pirkkala Tursiannotko Yleisö- ja koululaiskaivaukset 07/2017	Alue E17 Taso III pinta (Kartta 5) MK 1:60
Piirtänyt: Kim Krappala	Pirkanmaan maakuntamuseo Sami Raninen



- Y5B vaalea rusehtava savi
- Y3/Y8 puhdas savi
- Kivi
- Tiili
- Puu
- Y6 moderni sekoittuma
- Auran jälki
- L Luu
- * Noki
- Y2 kellertävä hiesu
- Y5 nokinen savi



Pirkkala Tursiannotko Yleisö- ja koululaiskaivaukset 07/2017	Alue E17 Taso IV pinta (Kartta 6) MK 1:40
Piirtänyt: Kim Krappala	Pirkanmaan maakuntamuseo Sami Raninen

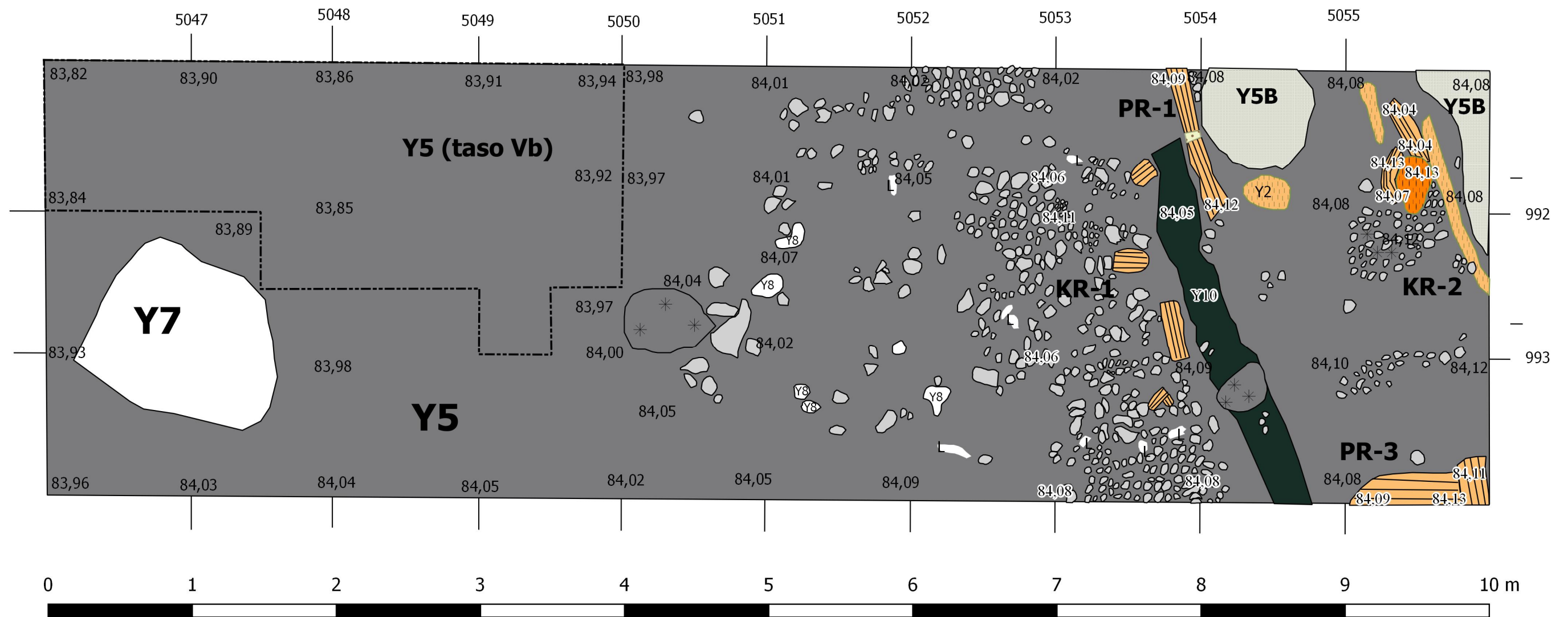


- * Noki
- Y5 nokinen savi
- Y2 kellertävä hiesu
- Kivi
- Puu
- Y6 moderni sekoittuma
- Y5B vaalea rusehtava savi

Nuolet puujäännöksen noususuunta

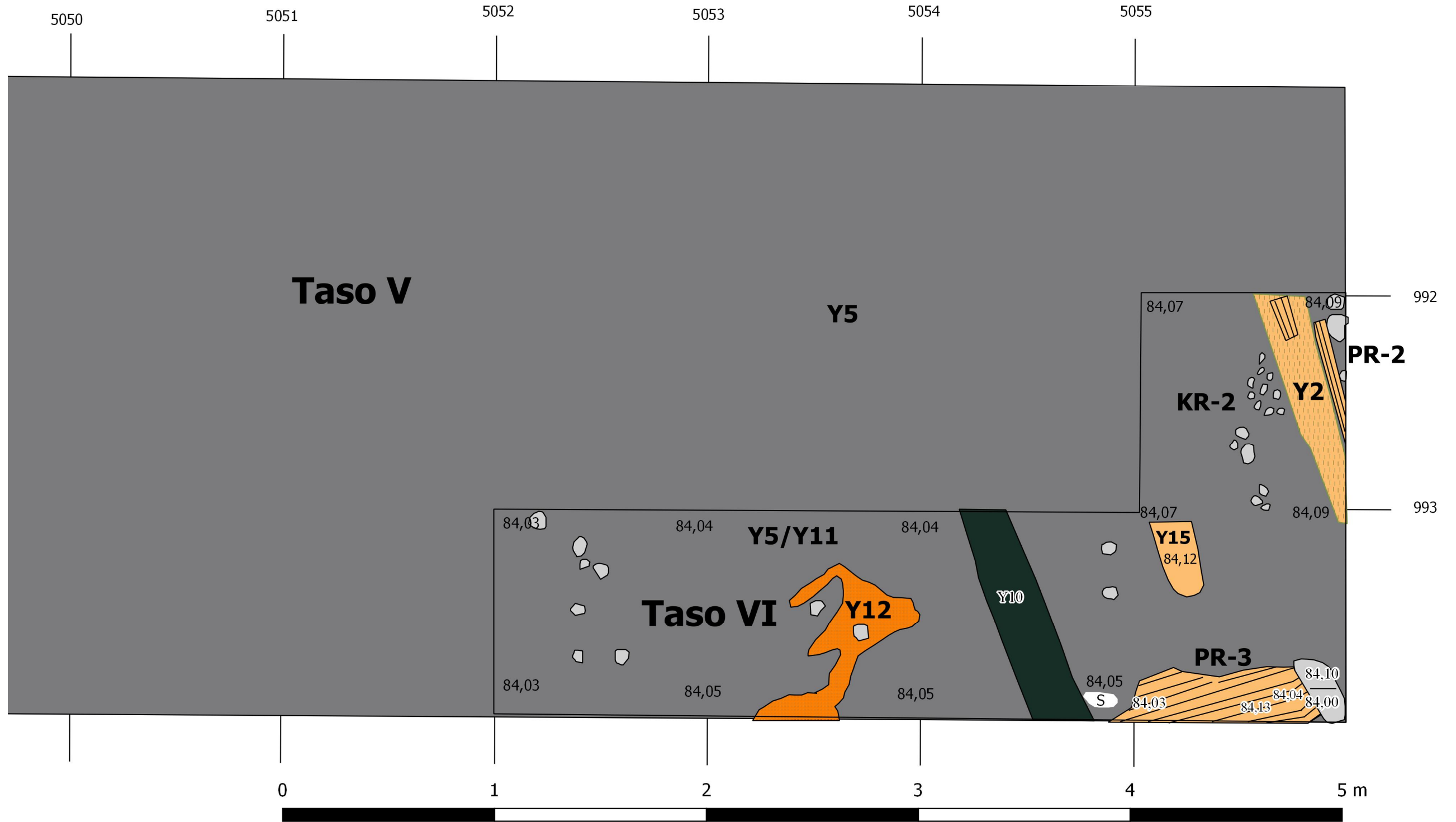


Pirkkala Tursiannotko Yleisö- ja koululaiskaivaukset 08/2017	Alue E17 Taso IV,5 pinta (Kartta 7) MK 1:20
Piirtänyt: Kim Krappala	Pirkanmaan maakuntamuseo Sami Raninen



- Kivi
- L Luu
- ▨ PR-2 pärepunos
- ▨ Auran jälki
- ▨ Puu
- * Noki
- Y7 ja Y8 puhdas savi
- Y5 nokinen savi
- ▨ Y2 kellertävä hiesu
- ▨ Y5B vaalea rusehtava savi
- Y10 tumma savikaista

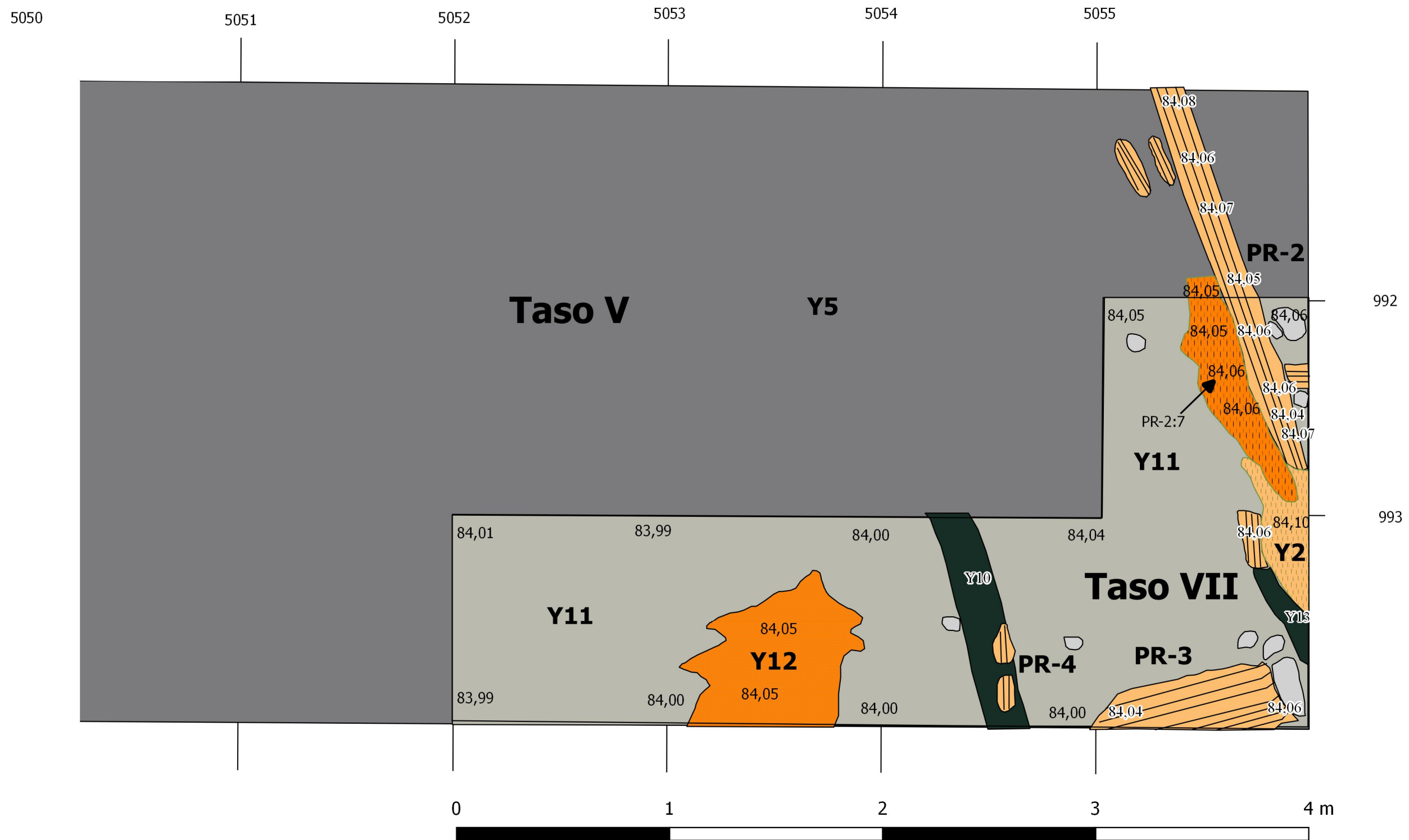
Pirkkala Tursiannotko Yleisö- ja koululaiskaivaukset 08/2017	Alue E17 Taso V pinta (Kartta 8) MK 1:30
Piirtänyt: Kim Krappala	Pirkanmaan maakuntamuseo Sami Raninen



- Y5/Y11 nokinen savi
- S Hirvensarvi
- Y10 tumma savikaista
- Puu
- Y15 noensekainen vaalea hiekka
- Kivi
- Y12 palanut savi
- Y2 kellertävä hiesu



Pirkkala Tursiannotko Yleisö- ja koululaiskaivaukset 08/2017	Alue E17 Taso VI pinta (Kartta 9) MK 1:20
Piirtänyt: Kim Krappala	Pirkanmaan maakuntamuseo Sami Raninen



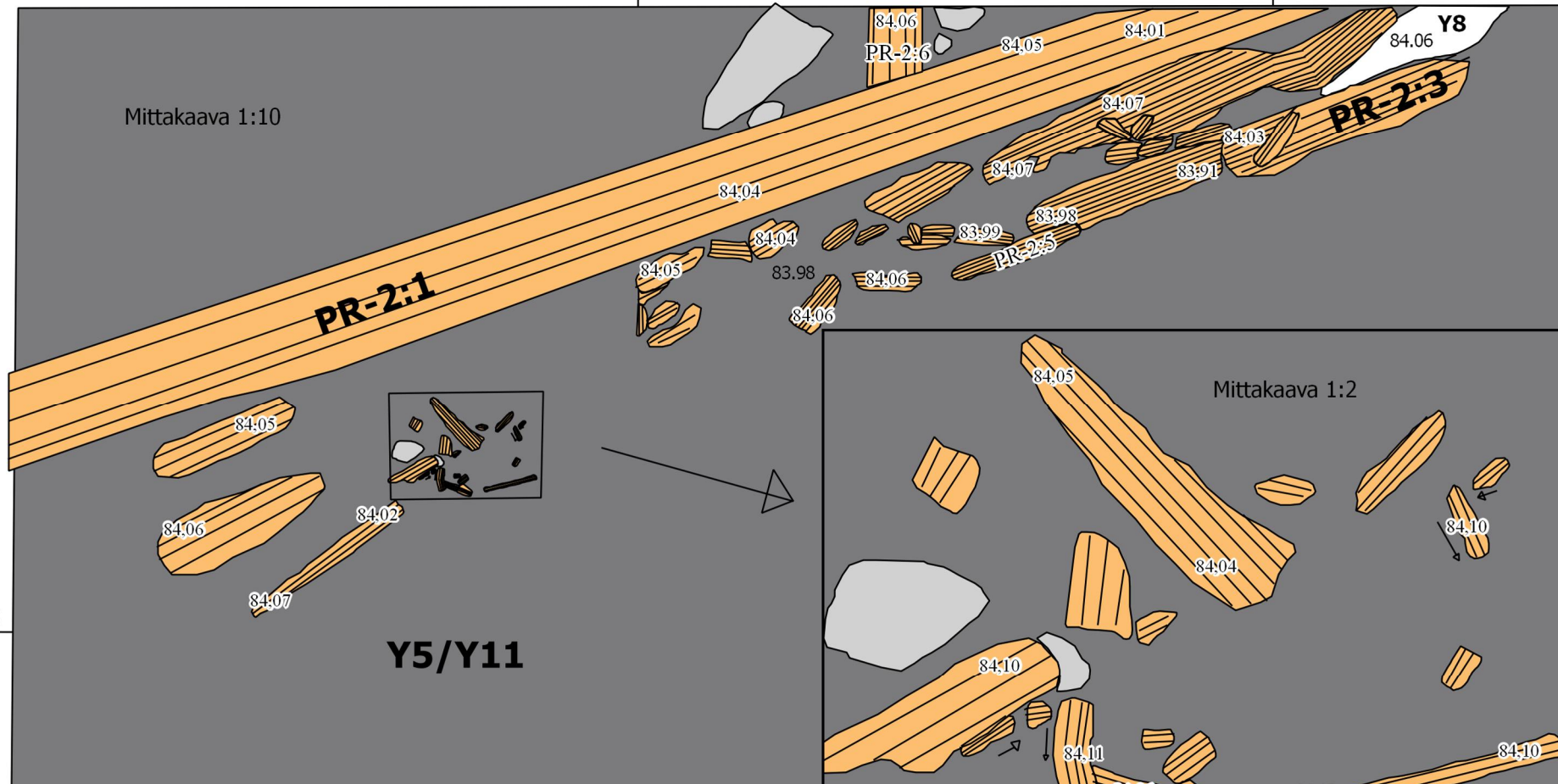
- Y12 palanut savi
- Y13 tumma nokinen savi
- Y2 kellertävä hiesu
- PR2:7 pärepunos
- Puu
- Y10 tumma savikaista
- Kivi
- Y11 harmaa nokinen savi
- Y5 nokinen savi



Pirkkala Tursiannotko Yleisö- ja koululaiskaivaukset 08/2017	Alue E17 Taso VII pinta (Kartta 10) MK 1:20
Piirtänyt: Kim Krappala	Pirkanmaan maakuntamuseo Sami Raninen

992

993



Puu

Kivi

Y8 vaalea savi

Y5/Y11

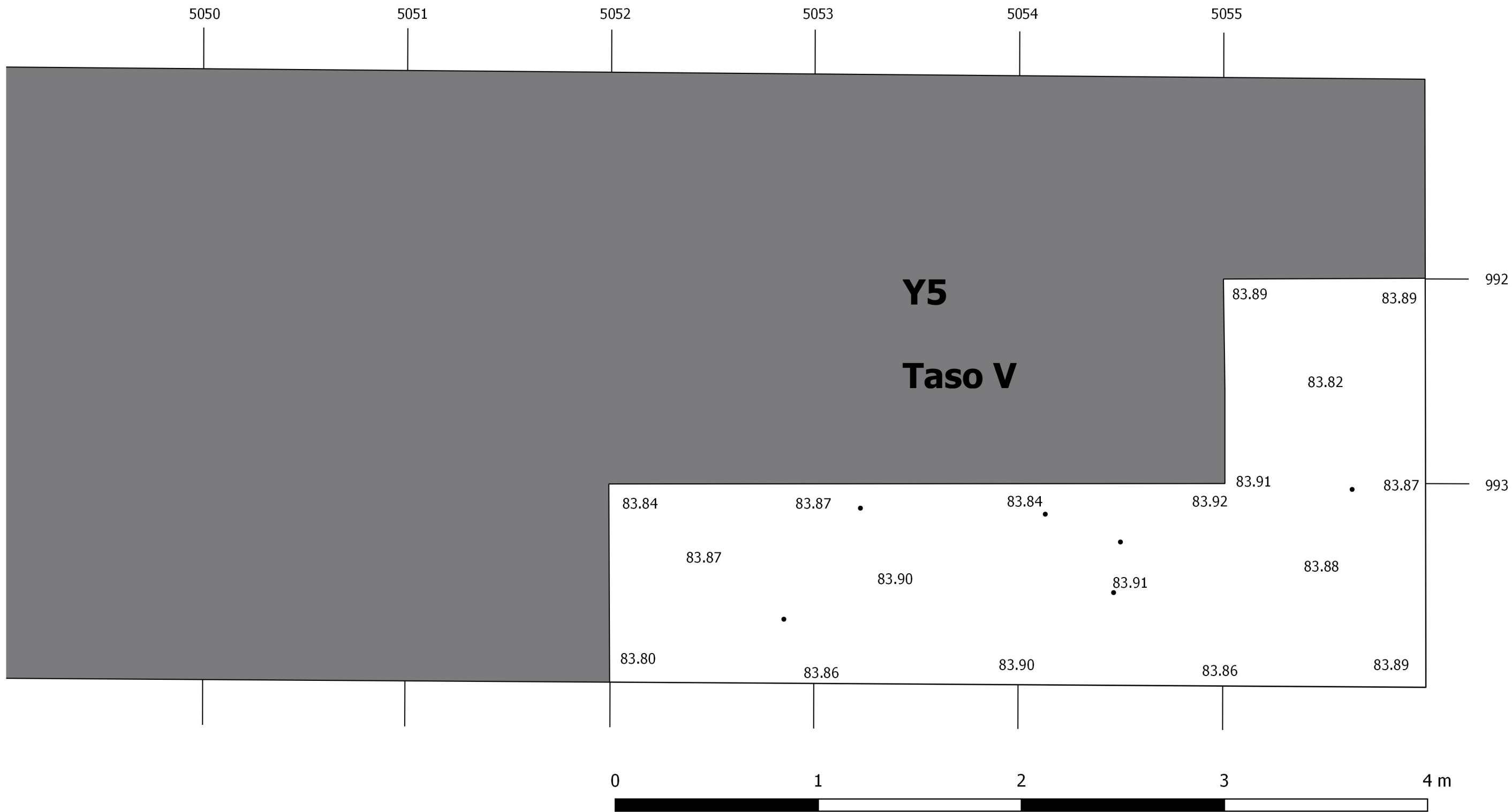
Pirkkala
Tursiannotko
Yleisö- ja
koululaiskaivaukset
09/2017

Rakennekartta
PR2 (Kartta 11)
MK 1:10 / 1:2

Piirtänyt:
Sami Raninen
Puhtaaksi piirtänyt:
Kim Krappala

Pirkanmaan
maakuntamuseo

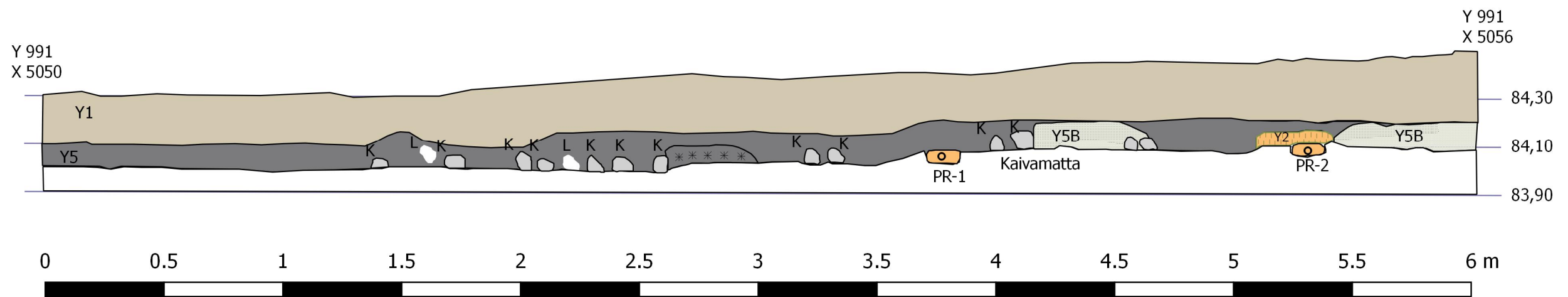
Sami Raninen



- Y18 pohjasavessa havaitut kuopat
- Pohjasavi
- Y5 nokinen savi

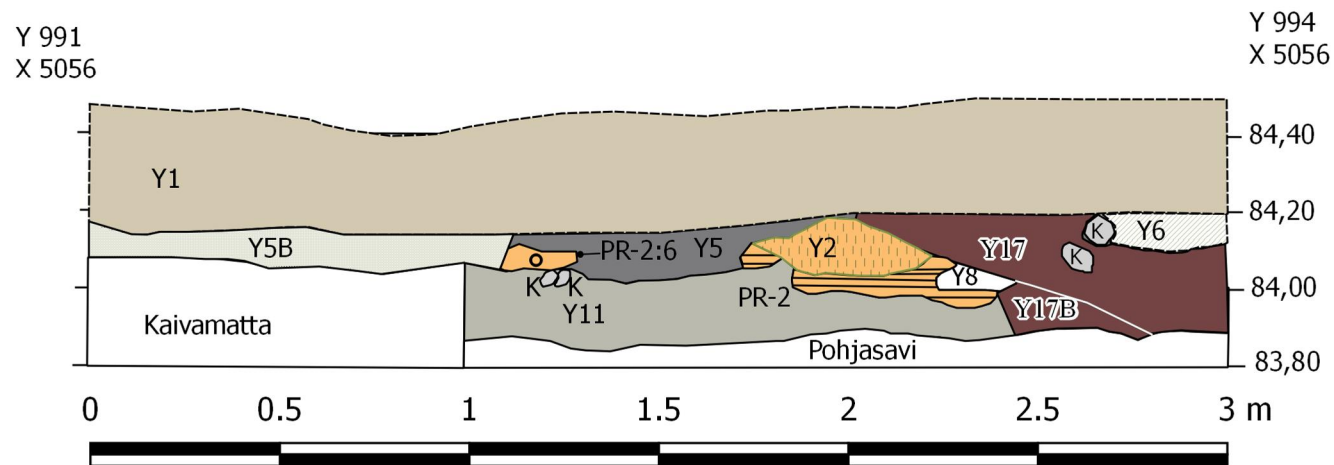


Pirkkala Tursiannotko Yleisö- ja koululaiskaivaukset 09/2017	Alue E17 Pohjavaaitus (Kartta 13) MK 1:20
Piirtänyt: Kim Krappala	Pirkanmaan maakuntamuseo Sami Raninen



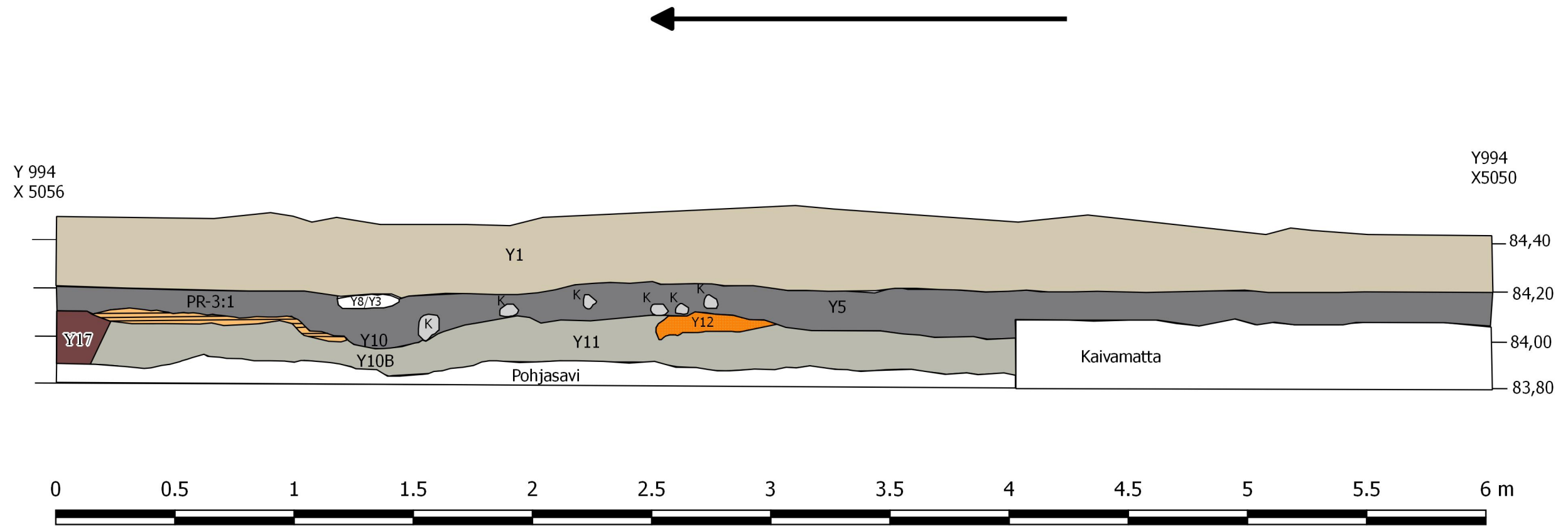
- Y1 kyntökerros
- * Noki
- K Kivi
- Y5 nokinen savi
- Puu (suunta katsojaan päin)
- Y5B vaalea rusehtava savi
- Y2 kellertävä hiesu
- L Luu
- Kaivamatta

Pirkkala Tursiannotko Yleisö- ja koululaiskaivaukset 09/2017	Alue E17 Länsiprofiili (Kartta 14) MK 1:20
Piirtänyt: Kim Krappala	Pirkanmaan maakuntamuseo Sami Raninen



-  Y5B vaalea rusehtava savi
-  Y1 kyntökerros
-  Y2 kellertävä hiesu
-  Puu
-  Y6 moderni sekoittuma
-  K Kivi
-  Y8 vaalea savi
-  Pohjasavi
-  Y11 harmaa nokinen savi
-  Y5 nokinen savi
-  Kaivamatta
- Puun suunta katsojaan päin

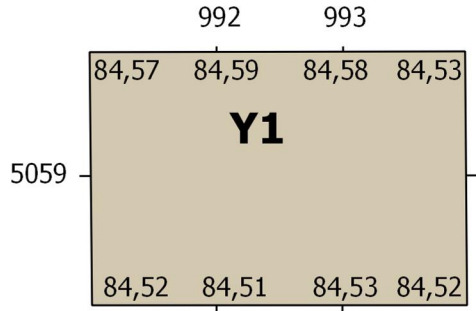
Pirkkala Tursiannotko Yleisö- ja koululaiskaivaukset 09/2017	Alue E17 Pohjoisprofiili (Kartta 15) MK 1:20
Piirtänyt: Kim Krappala	Pirkanmaan maakuntamuseo Sami Raninen 2017



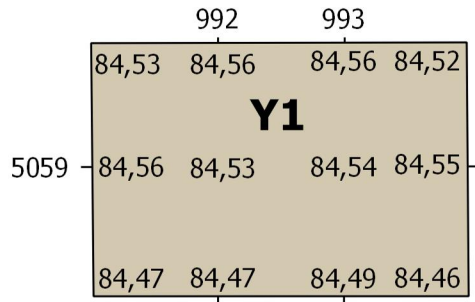
- Y8/Y3 vaalea savi
- Y12 palanut savi
- K Kivi
- Y5 nokinen savi
- Pohjasavi
- Y1 kyntökerros
- Y11 harmaa nokinen savi
- Puu
- Kaivamatta
- Y17 tumma nokinen savi

Pirkkala Tursiannotko Yleisö- ja koululaiskaivaukset 09/2017	Alue E17 Itäprofiili (Kartta 16) MK 1:20
Piirtänyt: Kim Krappala	Pirkanmaan maakuntamuseo Sami Raninen 2017

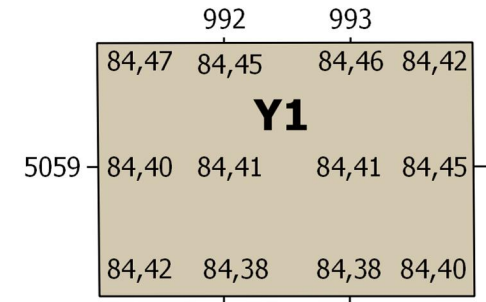
Pintavaaitus



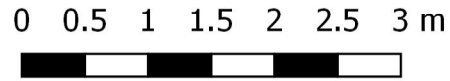
Taso I pinta



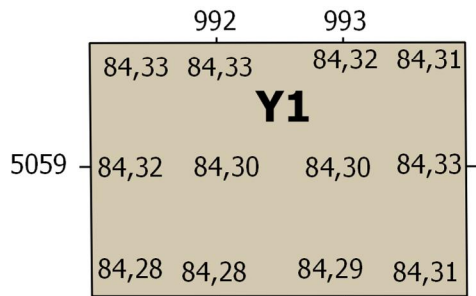
Taso II pinta



 Y1 peltokerros



Taso III pinta



Pirkkala Tursiannotko Yleisö- ja koululaiskaivaukset 07-09/2017	Alue E17-2 Tasojen 0-III vaaitukset (Kartta 17) MK 1:60
Piirtänyt: Kim Krappala	Pirkanmaan maakuntamuseo Sami Raninen