

Rakennetun ympäristön ominaisuuksiltaan erityiset alueet

- Tehdas- ja asemapaikkakunnan omaleimaisuutta ja historiallista jatkuvuutta ilmentävä kaupunkiympäristö.
- Historiallisia rakennuksia, rakenteita ja kulkureitin sekä viheralueita sisältävä kaupunkiympäristö.
- Yhtenäistä rakennettua ympäristöä ja luontoa riittävästi sisältävä kokemuksellinen ja visuaalisesti miellyttävä kaupunkiympäristö.
- Kaupunkikeskustan historiallisia vaiheita ilmentävät solmukohdat.
- Tarkastelualueen raja

Näkymät

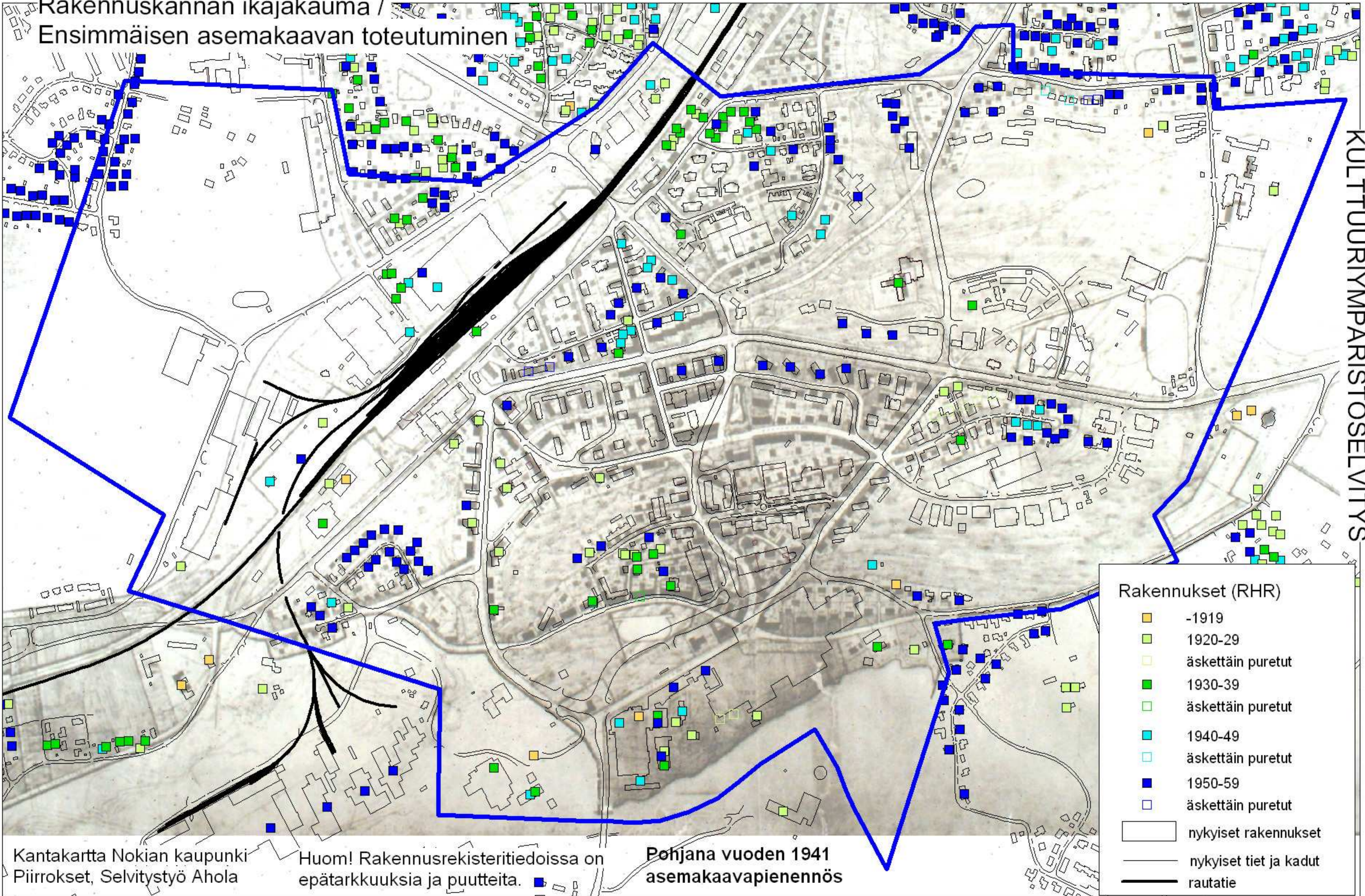
- Näkymälinjoilla historiallisia rakennuksia ja keskustan tunnusrakennuksia sekä visuaalisesti vaikuttavia vesistömaisemia.
- Sisääntulonäkymässä tehdas- ja asemapaikkakunnan tunnusmerkkejä.
- Sisääntulonäkymässä paikkakunnan kirkollinen ympäristö.

Maisemallisilta ominaisuuksiltaan erityiset viheralueet

- Virtavesiuomiin liittyvät käyttöviheralueet
- Rakennettu puisto, joka luo maisematiloja
- Viheralue, joka rajaa maisematiloja ja tuo esille maiseman pääsuunnan
- Ensimmäinen puistokatu
- Puistokatuja

KARTTASELITE

Rakennuskannan ikäjakauma /
Ensimmäisen asemakaavan toteutuminen



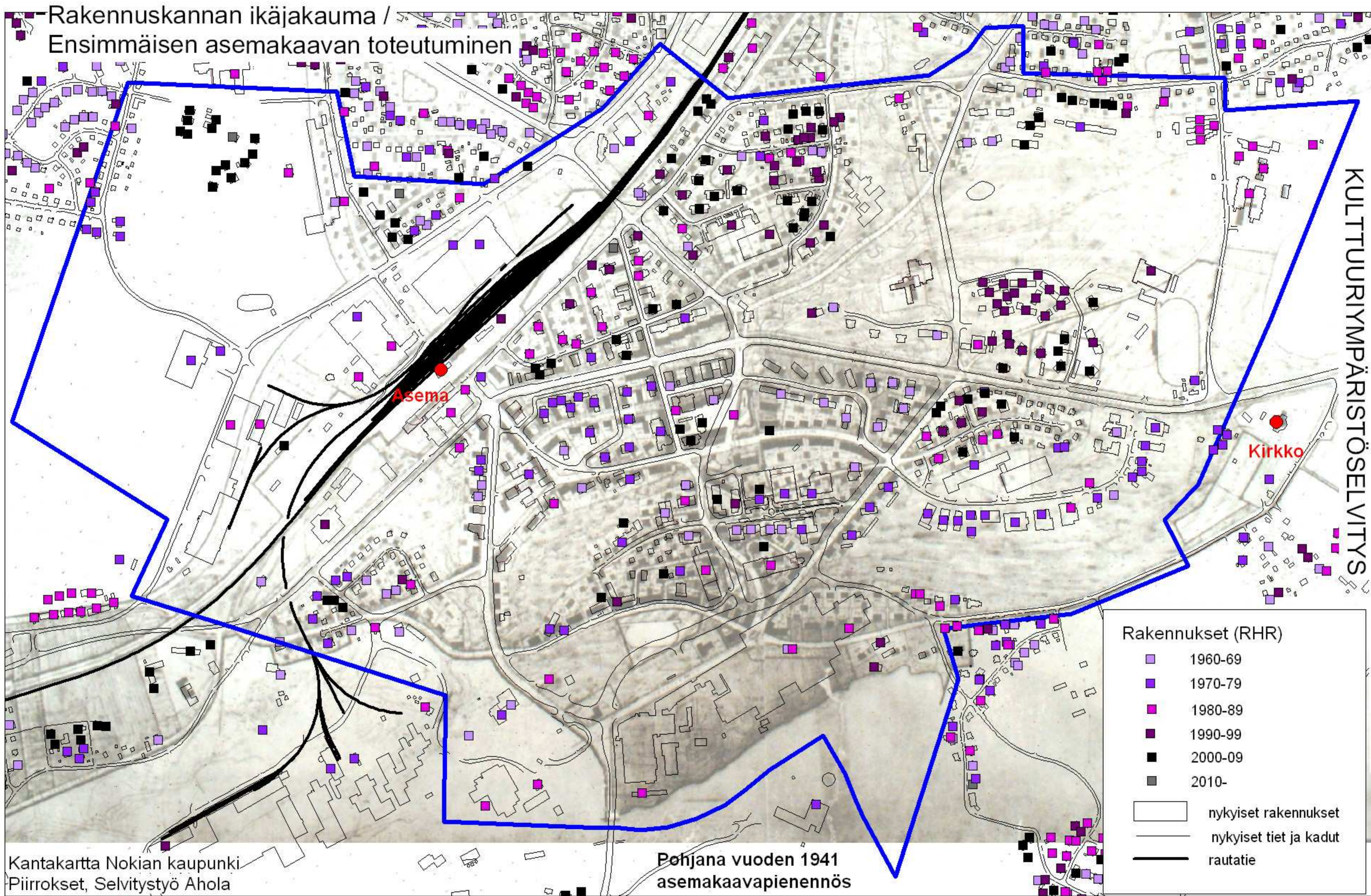
Rakennukset (RHR)

■	-1919
■	1920-29
□	äskettäin puretut
■	1930-39
□	äskettäin puretut
■	1940-49
□	äskettäin puretut
■	1950-59
□	äskettäin puretut
□	nykyiset rakennukset
—	nykyiset tiet ja kadut
—	rautatie

Kantakartta Nokian kaupunki
Piirroksat, Selvitystyö Ahola

Huom! Rakennusrekisteritiedoissa on
epätarkkuuksia ja puutteita.

Pohjana vuoden 1941
asemakaavapienennös



Kantakartta Nokian kaupunki
 Piirroset, Selvitystyö Ahola

Pohjana vuoden 1941
 asemakaavapienennös

Rakennukset (RHR)	
■	1960-69
■	1970-79
■	1980-89
■	1990-99
■	2000-09
■	2010-
	nykyiset rakennukset
	nykyiset tiet ja kadut
	rautatie

Nokia Keskustan yleiskaava - kulttuuriympäristöselvitys 2010

LIITE 3

Nro	KOHDELUETTELO Alueet	KARTTA 3A	KARTTA 3B	Suojelutilanne: Kaavat ja selvitykset
		Tyyppi	Suositus	
1	Kankaantaan vanha asutus ja Penttilänpuisto	A		
1.1	Hinttalan Kotiseutumuseo ja ns. kahvimyllytalo	Rk	S2	YK, NKYO
1.2	Vanha-Vikkula	Ky	S2	ed.
2	Tehdassaari	Rk	S2	RKY 2009, MK, YK, NKYO
3	Kumitehtaan alue	A		RKY 2009, MK, YK, NKYO
3.1	Länsiosa	Rk	S1, S2	AK, RKY 2009, MK, YK, NKYO
3.2	Virkailija-asunto	Ky	ES	ed.
3.3	Sauna	Ka	ES	ed.
4	Vikkulan vainion talot (2)	Ky	ES	YK, NKYO
5	Asemanseutu	A		
5.1	Kumitehtaan varastot	Rk	ES	
5.2	Asemarakennus Rautatieläisten asuinrakennukset	Ky	S2	MK, YK, NKYO
5.3	keltainen talo, b) punainen talo	Ka	ES	NKYO
5.4	Souranderintie 26 (PYP)	Ky	S2	YK, NKYO
5.5	Maununkatu 9	Ky	M	
5.6	Nanso Oy:n a) tehdas (tiiliosa) ja konttori sekä b) isännöitsijän asuintalo	Ky	S2	YK (tehdas), NKYO
5.7	Tanhuankatu 5 ja 9	Ka	ES	
5.8	Rounionkatu 15	Ky	ES	
6	Hallintokortteli ja Maisenkuja	A		
6.1	Kaupungintalo (vanha)	Ky	S2	YK, NKYO
6.2	Välikatu 2	Ka	ES	
7	Souranderintie	A		MK, YK, NKYO
7.1	Koto-Kavoli	Ky	S1	AK, YK, NKYO
7.2	Sairaala	Ky	S1	AK, YK, NKYO
7.3	Kumitehtaan lastentarha (Päiväkoti)	Ky	S1	AK, YK, NKYO
7.4	Kerhola	Ky	S2	RKY 2009-alueella, YK, NKYO
7.5	Kulkutautisairaala	Ka	S1	AK, YK, NKYO
7.6	Lastentalo (Taidetalo)	Ka	S2	RKY 2009-alueella, YK, NKYO
7.7	Souranderintie 18	Ky	ES	
7.8	Souranderintie 20-22	Ka	ES	
8	Nokian valtatie kerrostaloryhmät	A		
8.1	Aravatalot, Poutuntie 2-8	Rk	ES*	
8.2	Pistetalot, Kylmänojankatu 2-6	Rk	ES	
8.3	Pistetalot, Välimäenkatu 10-14 Nansolinna - Korkeemäenkatu 7 (entinen	Rk	ES	
8.4	valtion virastotalo)	Rk	ES	
8.5	Korkeemäenkatu 16	Ky	ES	
8.6	Korkeemäenkatu 18	Ky	ES	
9	Ilkantien ja Kankaantaankadun kulma	A		
9.1	Ilkantie 5-7 ja Kankaantaankatu 29-31	Rk	ES	
9.2	Ilkantien rivitalot	Rk (osa)	ES	
10	Kylmänojanpuiston koulualue	Rk	ES	
11	Härkitien liiketalot			
11.1	Härkitie 16	Ka	M	
11.2	Härkitie 14*	Ka	M	
12	Välikadun Uimahalli	Ky	ES	YK, NKYO
13	Lauttalanmutka	Rk	ES	YK, NKYO
13.1	Työväenopisto (ent. lääkärintalo)	Ka	ES	YK, NKYO
14	Alinenkatu	Rk	ES	
15	Laajanojankatu (Alhoniitty)	Rk (osa)	ES	YK, NKYO

nventointia

A Penttilän talo

I

B Tavaramakasiini

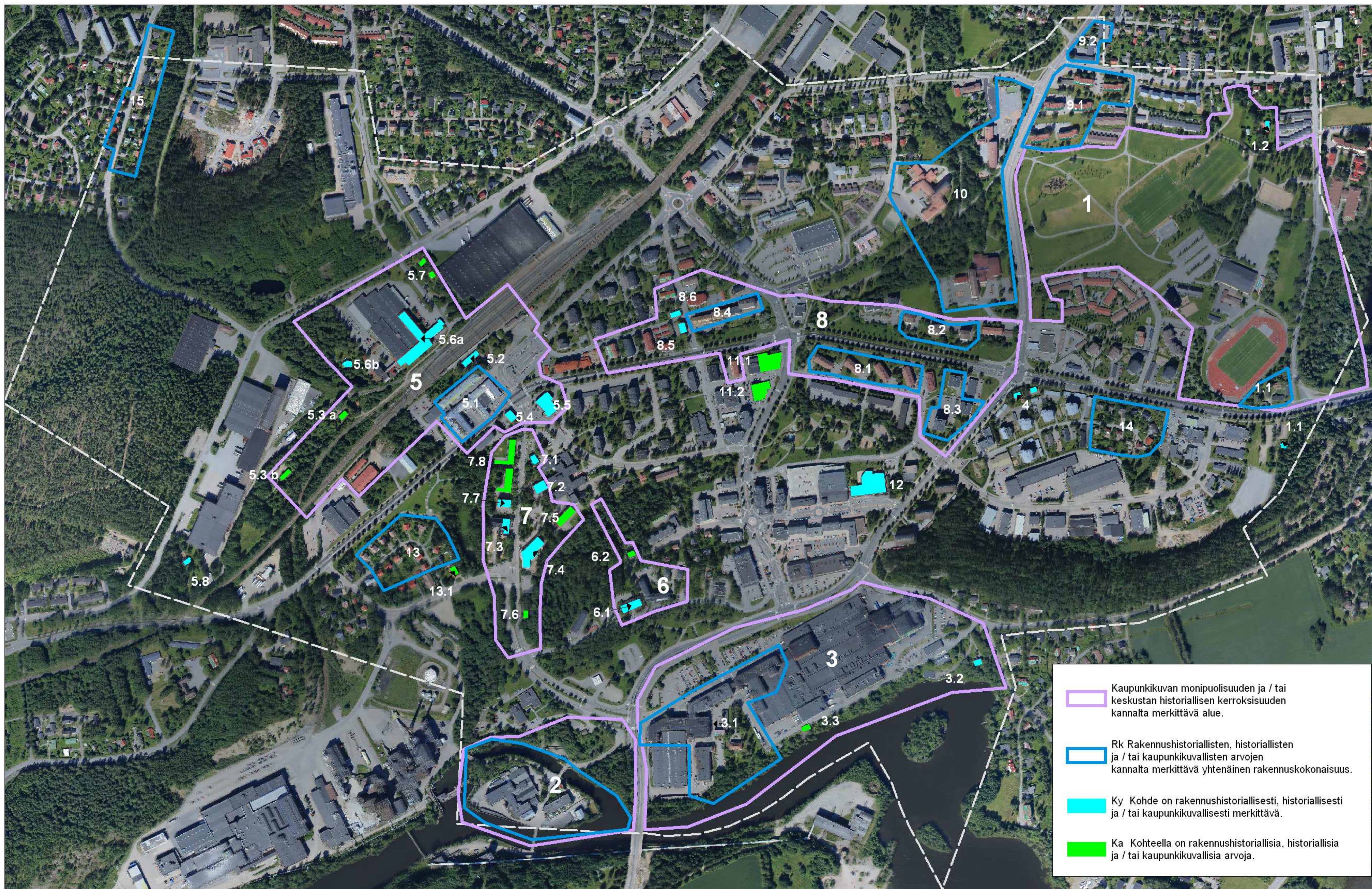
I

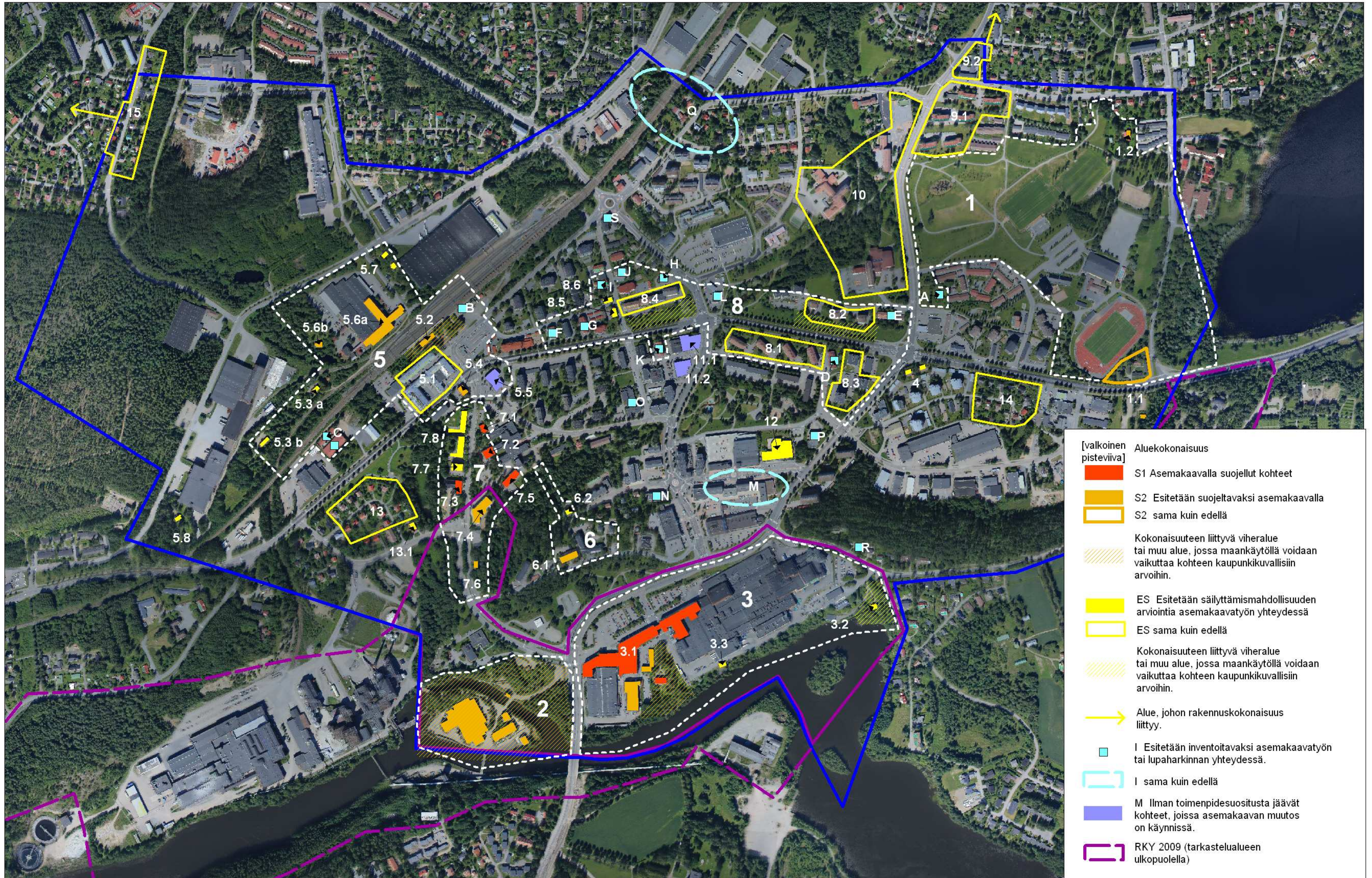
NKYO

C	Paperitehtaan varastot	I
D	Poutuntie 10	I
E	Kylmänojankatu 2	I
F-H	Kyyninkatu 9, 13 ja 20	I
I-K	Korkeemäenkatu 20 ja 11, Kauppakatu 4	I
L	Teboil Nokia	I
M	Liiketalot Välikadun ja Pirkkalaistorin välillä	I
N	Kirjasto	I
O	Seurakuntatalo	I
P	Helluntaiseurakunnan rukoushuone	I
Q	Rautatienkadun ja Kankaantaankadun kulman puutalot	I
R	Pirkkalaistie 10	I
S	Korkeemäenkatu 17 (ol. Voima)	I

Luokitukset raportissa, luku 3.

E-sarake NKYO Nokian kulttuuriympäristöohjelma, 2001 (sis. 1980 inventoinnin)
 RKY Rakennettu kulttuuriympäristö, 2009
 MK Maakuntakaava (rajaus epätarkka)
 YK Yleiskaava
 Ak Asemakaava





- [valkoinen pisteiviiva] Aluekokonaisuus
- S1 Asemakaavalla suojellut kohteet
- S2 Esitetään suojeltavaksi asemakaavalla
- S2 sama kuin edellä
- Kokonaisuuteen liittyvä viheralue tai muu alue, jossa maankäytöllä voidaan vaikuttaa kohteen kaupunkikuvallisiin arvoihin.
- ES Esitetään säilyttämismahdollisuuden arviointia asemakaavatyön yhteydessä
- ES sama kuin edellä
- Kokonaisuuteen liittyvä viheralue tai muu alue, jossa maankäytöllä voidaan vaikuttaa kohteen kaupunkikuvallisiin arvoihin.
- Alue, johon rakennuskokonaisuus liittyy.
- I Esitetään inventoitavaksi asemakaavatyön tai lupaharkinnan yhteydessä.
- I sama kuin edellä
- M Ilman toimenpidesuosituksia jäävät kohteet, joissa asemakaavan muutos on käynnissä.
- RKY 2009 (tarkastelualueen ulkopuolella)
- RKY 2009 Valtakunnallisesti merkittävä rakennettu ympäristö (tarkastelualueen sisäpuolella)