

**Karttaote**



**Arvot**

Kauppakadun varrella harvinainen 1960-luvun asuin- ja liikekiinteistö. Edustaa 1960-70 -luvun taitteen elementtitekniikan kehittymistä.

**Kuvaus**

Rakennus sijaitsee osoitteessa Kauppakatu 2, Nokian keskustassa Kauppakadun ja Korkeemäenkadun risteyksessä. Rakennus on Korkeemäenkadun suuntainen lamellikerrostalo, jonka katutasossa on liiketiloja. Korkeemäenkadun suuntaan kerroksia on kolme, mutta tontin laskiessa Kauppakadun suuntaisesti itään, on rakennuksen itäsivulla neljä kerrosta. Katutasossa toimii mm. ravintola- ja erikoiskaupan yrityksiä ja ylemmät kerrokset ovat asuinkäytössä. Rakennus on 60-luvun lopun betonielementtirakenteinen rakennus, jonka julkisivu itään on valkoiseksi maalattua betonia. Ikkunoiden yhteydessä betonielementeissä on haalean beigen sävytteinen laudoitusta kuvaava uritus luoden hieman nauhamaista ikkunariviä. Päätyjulkisivut ovat saaneet uudet teräsohutlevykatteet. Tasakattoisen katteen julkisivuun laskevat reunat ovat profiloitua peltiä. Asuinkerroksissa on julkisivun sisäänvedetyt parvekkeet. Katutason myymälätilat ulkonevat päärakennusmassasta ja ovat betonipilarirakenteisia, julkisivut ovat lasia ja terästä.

**Tunnustiedot**

VTJ-PRT:	1015722750
Sijaintikiinteistö:	536-001-0019-0001
Kylä/kaupunginosa:	1. kaupunginosa
Koordinaatit:	ETRS-GK24 N 6819169 E 24473791

<b>Valmistunut</b>	29.10.1968	
<b>Rakennuksen osoitteet</b>	Ensisijainen osoite Rinnakkaisosoite	Kauppakatu 2, 37100 NOKIA Korkeemäenkatu 5, 37100 NOKIA
<b>Käyttötarkoitus</b>	Liike- ja tavaratalot, kauppakeskukset (112)	
<b>Muut</b>	Rakennusaine: Julkisivu: Runko:	Betoni tai kevytbetoni Betoni Elementtirakenteinen

### Valokuvat



KOHDENRO 02

**Karttaote**



**Arvot**

Tyypillinen 1980-luvun liikekiinteistö Kauppakadun varrella. Rajaa katutilaa sekä Korkeemäenkadun että Kauppakadun suuntaan.

**Kuvaus**

Rakennus sijaitsee osoitteessa Kauppakatu 1-3, Nokian keskustassa Kauppakadun ja Korkeemäenkadun risteyksessä. Rakennus on korkeimmilta osiltaan Korkeemäenkadun suuntaan kolmikerroksinen kokonaisalaltaan 3106 m<sup>2</sup> liike- ja tavaratalokiinteistö, jossa sijaitsee mm. Nokian kaupungin Kauppakadun hammashoitola. Rakennus on 80-luvun puolivälissä rakennettu betonirakenteinen rakennus, jonka julkisivun elementeissä on pientä, pystysuuntaista suorakaiteen muotoista vaaleanruskeaa laatoitusta. Julkisivujen elementtejä koristavat samalla laatoituksella verhotut pilasterit. Katutaso Korkeemäenkadun suuntaan on suuri-ikkunaisia liiketiloja ylempien kerrosten ollessa toimistomaisia nauhaikkunoineen. Tasakattonen rakennus on massoitteeltaan syvärunkoinen ja täyttää tontin lukuun ottamatta pysäköintialueita pohjoisessa, idässä ja etelässä.

**Tunnustiedot**

VTJ-PRT:	1015722805
Sijaintikiinteistö:	536-001-0020-0008
Kylä/kaupunginosa:	1. kaupunginosa
Koordinaatit:	ETRS-GK24 N 6819114 E 24473816

**Valmistunut**

01.11.1984

**Rakennuksen osoitteet** Ensisijainen osoite Kauppakatu 1-3, 37100 NOKIA  
Rinnakkaisosoite Korkeemäenkatu 3, 37100 NOKIA

**Käyttötarkoitus** Liike- ja tavaratalot, kauppakeskukset (112)

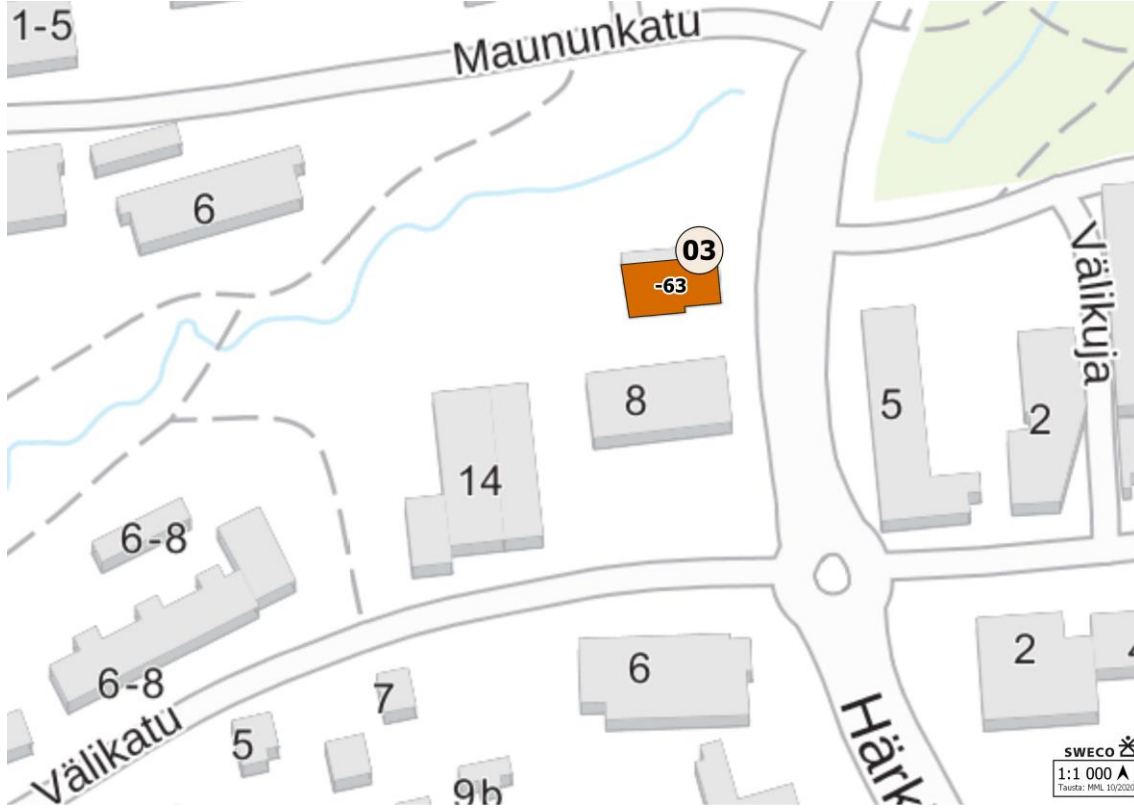
**Muut** Rakennusaine: Betoni tai kevytbetoni  
Julkisivu: Muu  
Runko: Paikalla tehty

### Valokuvat





**Karttaote**



**Arvot**

1960-luvun alun paikalla valettu tiilimuurattu rakennus. Osa 1960-70 -lukujen liikekeskustaa.

**Kuvaus**

Rakennus sijaitsee osoitteessa Härkitie 10, Nokian keskustassa Tuuliharjunkadun/Vällikujan näkymänpäättienä Härkitiellä. Rakennus on Puropuistoon laskevassa rinteessä. Kerroksia on etelänsuuntaan kaksi, Puropuiston suuntaan pohjoiseen lisäksi kellarikerros. Kokonaisalaltaan 995 m<sup>2</sup> neljän huoneiston myymälärakennus, jossa toimi inventointihetkellä mm. ravintola- ja terveydenhoitoalan yrityksiä. Rakennus on 60-luvun alussa rakennettu betonirunkoinen rakennus, jonka julkisivut ovat muurattu vaalean ruskeasta tiilestä. Sokkelissa on ruskeaa laatoitusta. Matalaharjakate, piipun suojaus, räystäskourut ja syöksytorvet ovat kuparia. Rakennuksen länsijulkisivun ulkoreunalla on muurattu piippu. Pohjakerros Härkitien ja Puropuiston suuntaan on lasijulkisivua. Muutoin rakennuksessa on harvahko ikkuna-aukotus. Rakennuksen eteläpuolella on asiakaspysäköintialue ja pohjoispuoli luonnontilaista koivikkoa.

**Tunnustiedot**

VTJ-PRT:	101572258E
Sijaintikiinteistö:	536-001-0015-0002
Kylä/kaupunginosa:	1. kaupunginosa
Koordinaatit:	ETRS-GK24 N 6818951 E 24473818

**Valmistunut**

01.01.1963

**Rakennuksen osoitteet** Ensisijainen osoite Härkitie 10, 37100 NOKIA

**Käyttötarkoitus** Myymälärakennukset (119)

**Muut** Rakennusaine: Betoni tai kevytbetoni  
Julkisivu: Betoni  
Runko: Paikalla tehty

**Valokuvat**



**Karttaote**



**Arvot**

Välikadun varrella 1960-luvun asuin- ja liikekiinteistö. Edustaa 1960-70 -luvun taitteen elementtitekniiikan kehittymistä. Muodostaa yhdessä Härkitie 8 ja kirjaston kanssa Toivontorin aukion.

**Kuvaus**

Rakennus sijaitsee osoitteessa Välikatu 14. Rakennus on Härkitien suuntainen kolmikerroksinen lamellikerrostalo, jonka katutasossa on liiketiloja. Välikadun suuntaan kerroksia on kolme, mutta tontin laskiessa pohjoiseen Puropuistoon, on rakennuksen pohjoispäädyssä neljä kerrosta. Katutasossa toimii mm. ravintola, R-kioski ja Pihlajalinnan terveystilaa. Aiemmin rakennuksessa on toiminut mm. Sokos-halli. Ylemmät kerrokset ovat asuinkäytössä. Rakennus on 60-luvun lopun paikalla tehty betonirakennus, jonka päätyjulkisivut on muurattu vaaleasta tiilestä. Pitkillä julkisivuilla ikkunoiden yhteydessä on tumma profiilipeltivuoraus, joka luo nauhamaista ikkunariviä, vaikkakin ikkunat ovat toisista selvästi erillään ja harvassa. Katutason liiketilojen tasakattoisen katon julkisivuun laskevat reunat ovat profiloitua peltiä ja maalattu valkoiseksi, kuten asuinkerrosten julkisivujen ikkunattomat osuudet. Asuinkerroksissa on julkisivun sisäänvedetyt parvekkeet, joissa parvekkeita ovat valkoista profiloitua peltiä. Katutason myymälätilat ulkonevat päärakennusmassasta ja ovat betonipilarirakenteisia, julkisivut ovat tiilimuurattuja sekä lasia ja terästä. Rakennusta ympäröi pysäköintialueet. Etelässä rakennus rajautuu Välikatuun ja sen tienvarsipysäköintiin. Rakennuksen lounaiskulmassa on puurakenteinen ulkoterrassialue. Rakennuksen pohjoisjulkisivussa on tiilimuurattu piippu.



<b>Tunnustiedot</b>	VTJ-PRT: Sijaintikiinteistö: Kylä/kaupunginosa: Koordinaatit:	101572259F 536-001-0015-0003 1. kaupunginosa ETRS-GK24 N 6818896 E 24473774
<b>Valmistunut</b>	01.01.1968	
<b>Rakennuksen osoitteet</b>	Ensisijainen osoite	Välikatu 14, 37100 NOKIA
<b>Käyttötarkoitus</b>	Liike- ja tavaratalot, kauppakeskukset (112)	
<b>Muut</b>	Rakennusaine: Julkisivu: Runko:	Betoni tai kevytbetoni Betoni Paikalla tehty

## Valokuvat







Nokian harjua vuonna 1982. Valokuva Tuomas Koponen <https://oloneuvos.kuvat.fi/>.

**Karttaote**



**Arvot**

Tyypillinen 1980-luvun liikekiinteistö Härkitien varrella. Rajaa yhdessä Välkijä 14 ja kirjaston kanssa Toivontorin aukion.

**Kuvaus**

Rakennus sijaitsee osoitteessa Härkitie 8, Nokian keskustassa lähellä Härkitien ja Välkijän risteysaluetta Toivontorin pohjoislaidalla. Rakennus on yksikerroksinen kokonaisalaltaan 1116 m<sup>2</sup> liike- ja tavaratalokiinteistö, jossa toimi mm. pankki sekä ravintola- ja kauneudenhoitoalan yrityksiä. Rakennus on 80-luvun lopussa rakennettu betonielementtirakennus, jonka julkisivu on vaalean ruskeaa tiiltä. Harjakatto on huopakatteinen. Toivontorin suuntaan rakennus on yksikerroksinen, mutta tontin laskiessa pohjoiseen Puropuiston suuntaan on rakennuksessa kaksi kerrosta. Rakennuksen molemmin puolin on asiakaspäiköintialueet.

**Tunnustiedot**

VTJ-PRT:	101572257D
Sijaintikiinteistö:	536-001-0015-0001
Kylä/kaupunginosa:	1. kaupunginosa
Koordinaatit:	ETRS-GK24 N 6818919 E 24473817

**Valmistunut**

01.04.1989

**Rakennuksen osoitteet**

Ensisijainen osoite	Härkitie 8, 37100 NOKIA
---------------------	-------------------------

**Käyttötarkoitus**

Liike- ja tavaratalot, kauppakeskukset (112)

**Muut**

Rakennusaine:  
Julkisivu:  
Runko:

Betoni tai kevytbetoni  
Tiili  
Elementtirakenteinen

**Valokuvat**



**Karttaote**



**Arvot**

Osa Välikadun varren pienimittakaavaista Harjun alueen rakennuskantaa. Kulttuurihistoriallista arvoa mm. entisenä autokorjaamona ja Vapaaseurakunnan rakennuksena osana Harjun entistä tiivistä ja elävää liikekeskustaa.

**Kuvaus**

Aiemmin mm. Nokian autokorjaamona toiminut harjun rinteeseen rakennettu puurunkoinen rakennus on nykyisin Nokian Vapaaseurakunnan talona. Harjakattoinen kuutiomainen rakennus on kaksikerroksinen ja sen harjansuunta on Välikadun suuntainen. Kate on ruskeaksi maalattua profiilipeltiä. Aiemmin rapattu julkisivu on nykyisin vuorattu keltaisella uritetulla pellillä. Peltielementtien saumoissa on ruskeat listoitukset. Sokkeli on maalattu ruskeaksi. Välikadun suuntaan katutasossa on kaksi suurta tuplaovea, joista toiseen on myöhemmin tehty pienempi sisäänkäyntiovi ja sitä suojaava katos. Räystäät ovat avoimet ja ruskeaksi maalatut. Ullakolla on kuusiruutuiset ikkunat, mutta rakennuksen toisessa kerroksessa Välikadun suuntaan kolme yksiruutuista ikkunaa.

**Tunnustiedot**

VTJ-PRT:	102308769V
Sijaintikiinteistö:	536-426-0001-0093
Kylä/kaupunginosa:	1. kaupunginosa
Koordinaatit:	ETRS-GK24 N 6818824 E 24473718

**Valmistunut**

01.01.1928



**Rakennuksen osoitteet** Ensisijainen osoite Välikatu 5, 37100 NOKIA

**Käyttötarkoitus** Uskonnollinen yhteisö, säätiö, puolue tai yhdistys

**Muut** Rakennusaine: Puu  
Julkisivu: Puu  
Runko: Paikalla tehty

### Valokuvat





Nokian autokorjaama vuonna 1982. Kuvannut Tuomas Koponen.

**Karttaote**



**Arvot**

Osa Välikadun varren pienimittakaavaista Harjun alueen rakennuskantaa. Kulttuurihistoriallista arvoa mm. entisenä Nokian Rengaspalvelu Oy:nä osana Harjun entistä tiivistä ja elävää liikekeskustaa.

**Kuvaus**

Rakennus sijaitsee osoitteessa Välikatu 7, lähellä Toivontoria. Rakennus on kaksikerroksinen kokonaisalaltaan 184 m2 yhden asunnon talo. Rakennuksessa on aiemmin toiminut Nokian Rengaspalvelu Oy. Talo on 1950 rakennettu puurakenteinen rakennus, jonka julkisivu on vaalean keltaiseksi maalattua pystylaudoitusta. Maanpäällinen kellari on ruskeaksi maalattua betonia. Rakennus on ollut aiemmin rapattu. 9-ruutuiset ikkunat on sijoitettu tasaisesti julkisivuihin. Ullakolla on vaakasuuntainen 6-ruutuinen ikkuna. Talo pihoineen on aidattu valkoisella puuaidalla. Taloa ympäröi vehreä pihapiiri, jossa on puinen piharakennus.

**Tunnustiedot**

VTJ-PRT:	101572266P
Sijaintikiinteistö:	536-001-0017-0001
Kylä/kaupunginosa:	1. kaupunginosa
Koordinaatit:	ETRS-GK24 N 6818838 E 24473754

**Valmistunut**

01.01.1950

**Rakennuksen osoitteet**

Ensisijainen osoite Välikatu 7, 37100 NOKIA



**Käyttötarkoitus** Yhden asunnon talot (011)

**Muut** Rakennusaine: Puu  
Julkisivu: Puu  
Runko: Paikalla tehty

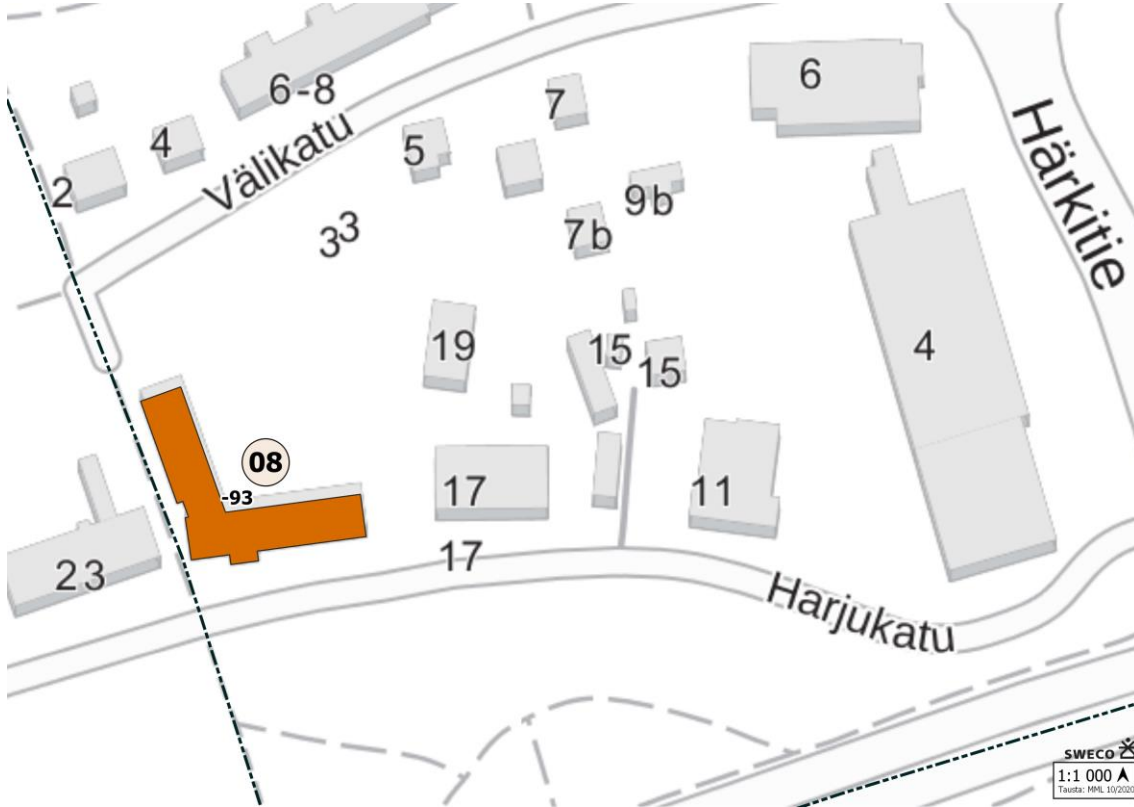
### Valokuvat



Välikadun 1950-luvun rakennuksia kuvattuna vuonna 1982. Valokuva Tuomas Koponen  
<https://oloneuvos.kuvat.fi/>.



**Karttaote**



**Arvot**

Nokian keskustalle harvinainen 1990-luvun alun rakennus. Kaupungin virastotalo jatkaa Harjukadun roolia Nokian hallinnollisena katuna. Rakennuksessa on viitteitä 1980-90 -luvun taitteen postmodernismista.

**Kuvaus**

Rakennus sijaitsee osoitteessa Harjukatu 21, Nokian keskustassa Harjukadun ja Maisenkujan risteyksessä. Rakennus on L-muotoinen neljä kerroksinen kokonaisalaltaan 3909 m<sup>2</sup> Nokian kaupungin omistuksessa oleva toimistorakennus, joka toimii kaupungin virastotalona. Rakennus on 90-luvun alussa rakennettu betonirakenteinen rakennus, jonka eteläpuolen julkisivu on vaalean harmaaksi rapattua betonia ja kellertävän ruskeaa tiiltä, jotka muodostavat raidoituksen julkisivuun. Rakennuksen pohjoinen julkisivu on kellertävän sävyistä rapattua betonia. Rakennuksen pihapiiri avautuu rakennuksen koillispuolelle, ja on pääosin pysäköintialuetta.

**Tunnustiedot**

VTJ-PRT:	101572269T
Sijaintikiinteistö:	536-001-0017-0022
Kylä/kaupunginosa:	1. kaupunginosa
Koordinaatit:	ETRS-GK24 N 6818721 E 24473668

**Valmistunut**

01.12.1993

**Rakennuksen osoitteet**

Ensisijainen osoite Harjukatu 21, 37100 NOKIA

**Käyttötarkoitus**

Toimistorakennukset (151)

**Muut**

Rakennusaine:  
Julkisivu:  
Runko:

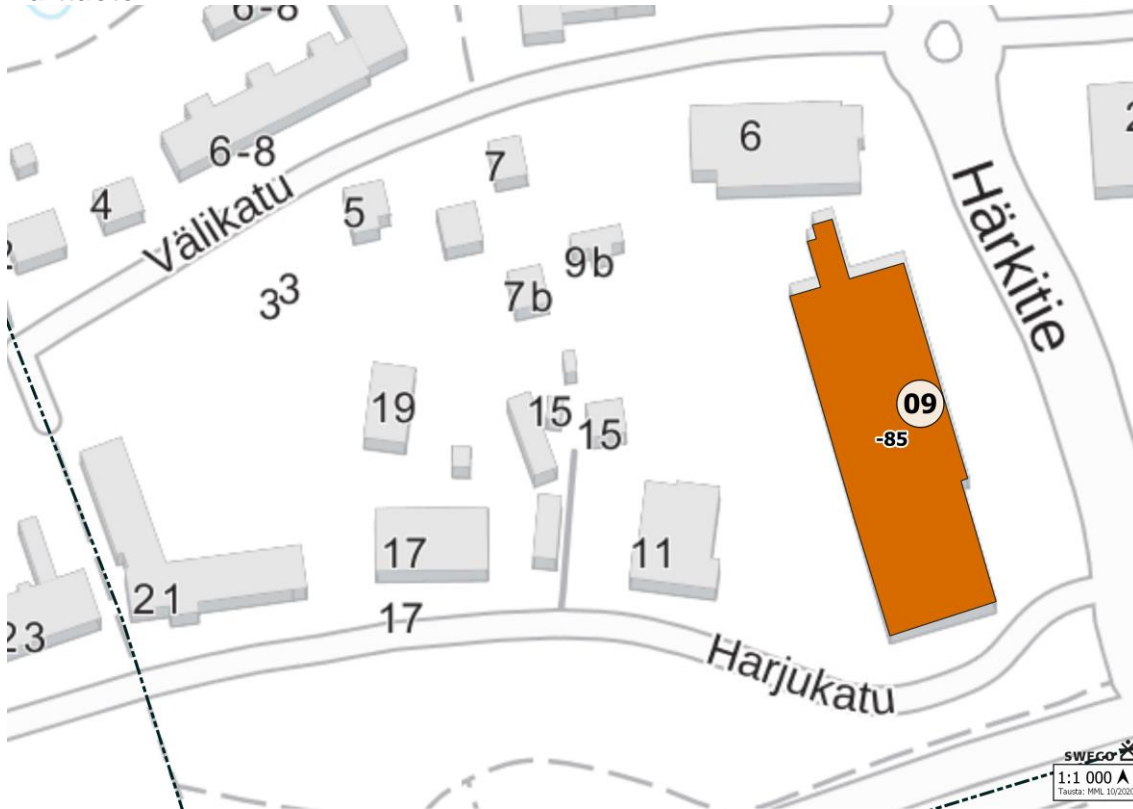
Betoni tai kevytbetoni  
Betoni  
Elementtirakenteinen

**Valokuvat**



KOHDENRO 09

**Karttaote**



**Arvot**

Rakennus jatkaa Pirkkalaistorin ympärille syntynyttä liikekustannusta Härkitien ja Harjukadun risteyksessä.

**Kuvaus**

Rakennus sijaitsee osoitteessa Härkitie 4, Nokian keskustassa Härkitien ja Harjukadun risteyksessä. Rakennus on kaksikerroksinen kokonaisalaltaan 4544 m<sup>2</sup> tavaratalokiinteistö. Rakennus on 80-luvun puolivälissä rakennettu betonirakenteinen rakennus, jonka julkisivu on vaalean harmaaksi rapattua, osin valkoisella puupaneelilla verhottua. Tasakattoisessa rakennuksessa on julkisivua peittävät pellitetyt lappeet kahdessa tasossa, jotka ovat iso osa rakennuksen ilmettä. Lappeiden välissä on kapea ikkunarivistö. Rakennuksen pääsisäänkäynnille Härkitien puolelta nousee portaikkoa tai rakennuksen seinänvierustaa kulkevia kävelyluiskia pitkin. Pääovi suuntautuu suoraan Pirkkalaistorin portaikon suuntaan. Rakennusta ympäröi itä-, länsi- ja eteläreunoilta pysäköintialueet. Rakennuksen pohjoisreuna rajautuu Nokian kirjasto- ja kulttuuritalo Virtaan.

**Tunnustiedot**

VTJ-PRT:	101572274Y
Sijaintikiinteistö:	536-001-0018-0009
Kylä/kaupunginosa:	1. kaupunginosa
Koordinaatit:	ETRS-GK24 N 6818780 E 24473855

**Valmistunut**

01.11.1985

**Rakennuksen osoitteet**

Ensisijainen osoite Härkitie 4, 37100 NOKIA



**Käyttötarkoitus**

Liike- ja tavaratalot, kauppakeskukset (112)

**Muut**

Rakennusaine:  
Julkisivu:  
Runko:

Betoni tai kevytbetoni  
Tiili  
Elementtirakenteinen

**Valokuvat**





**Karttaote**



**Arvot**

Liikekiinteistö on osa ns. Salamantalojen 1960-luvun kokonaisuutta. Aikakaudelleen tyypillinen liikerakennus on säilyttänyt hyvin alkuperäisen arkkitehtonisen ilmeensä.

**Kuvaus**

Rakennus sijaitsee osoitteessa Välimäenkatu 14, Nokian keskustassa Välimäenkadun ja Nokianvaltatien risteyksessä. Rakennus on yksikerroksinen kokonaisalaltaan 756 m<sup>2</sup> oleva myymälähalli, jossa toimi inventointihetkellä mm. pikaravintola-yritystoimintaa. Rakennus on osa pistemäisistä asuinkerrostaloista koostuvia ns. Salamantaloja. 1960-luvun lopussa rakennettu liikekiinteistö on betonirakenteinen. Sen julkisivu on kivijalaltaan harmaata betonia ja muutoin ruskeaksi maalattua pystylautaa. Välimäenkadun suuntaan julkisivu on lasia ja terästä. Rakennus on tasakattonen. Kappalemäinen katto ulottuu rakennusmassan ulkopuolelle luoden katettua piha-aluetta. Rakennuksen itä- ja länsireunoilla on pysäköintialueet.

**Tunnustiedot**

VTJ-PRT:	101572292J
Sijaintikiinteistö:	536-001-0022-0019
Kylä/kaupunginosa:	1. kaupunginosa
Koordinaatit:	ETRS-GK24 N 6819129 E 24474292

**Valmistunut**

01.01.1967

**Rakennuksen osoitteet**

Ensisijainen osoite Välimäenkatu 14, 37100 NOKIA

**Käyttötarkoitus**

Myymälähallit (111)

**Muut**

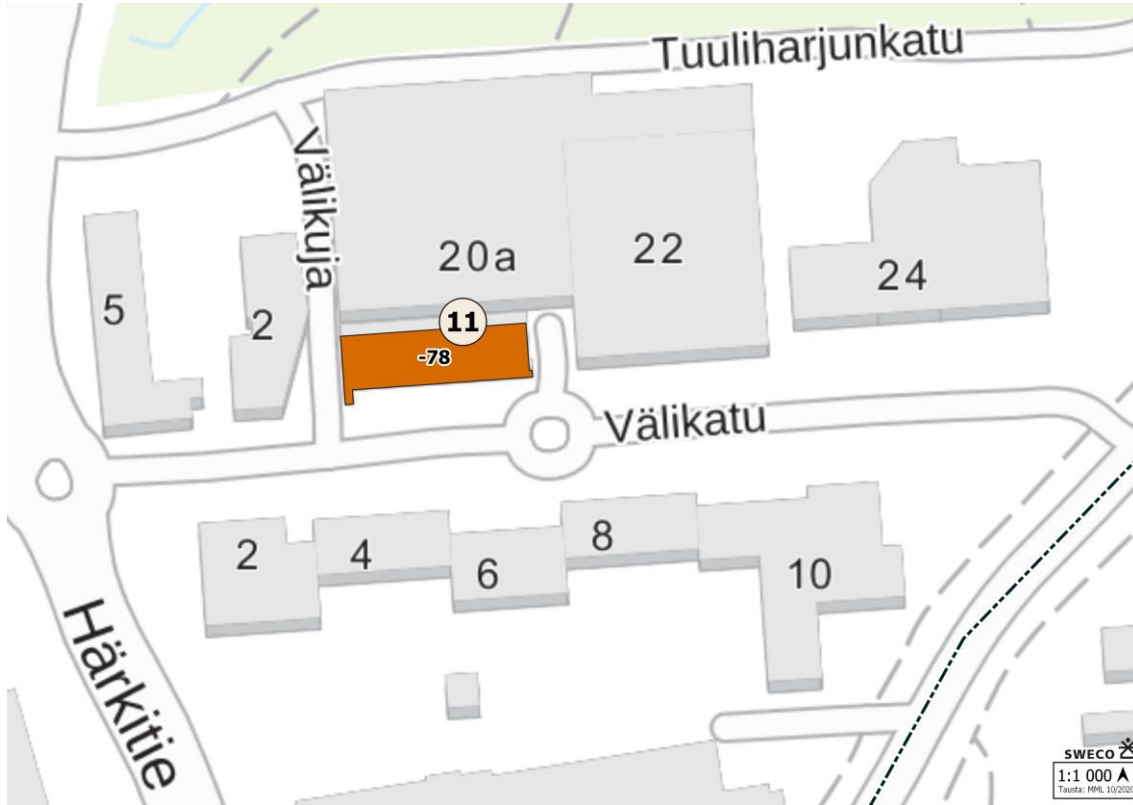
Rakennusaine:  
Julkisivu:  
Runko:

Betoni tai kevytbetoni  
Muu  
Paikalla tehty

**Valokuvat**



**Karttaote**



**Arvot**

Rakennus edustaa 1970-luvun rakennuskantaa Välikadun liikekeskustassa.

**Kuvaus**

Rakennus sijaitsee osoitteessa Välikatu 20, Nokian keskustassa Välikadun ja Välikujan risteyksessä. Rakennus on kaksikerroksinen kokonaisalaltaan 5904 m<sup>2</sup> oleva liikekiinteistö, missä toimii ravintola. Rakennus on 70-luvun lopulla rakennettu betonirakenteinen rakennus, jonka julkisivun ensimmäinen kerros on harmaata laattaa ja ylempi kerros kiiltävápintaista tummansinistä laattaa. Uimahallin suuntaan rakennuksessa on korkeampi torniosa. Rakennus on tasakattonen. Rakennuksen pohjoispuolella on suurehko pysäköintialue ja eteläpuolella kadunvarsipysäköintiä.

**Tunnustiedot**

VTJ-PRT:	101572299S
Sijaintikiinteistö:	536-001-0024-0005
Kylä/kaupunginosa:	1. kaupunginosa
Koordinaatit:	ETRS-GK24 N 6818913 E 24473965

**Valmistunut**

01.01.1978

**Rakennuksen osoitteet**

Ensisijainen osoite Välikatu 20, 37100 NOKIA

**Käyttötarkoitus**

Ravintolat, ruokalot ja baarit (141)

**Muut**

Rakennusaine: Betoni tai kevytbetoni



Julkisivu:  
Runko:

Tiili  
Elementtirakenteinen

**Valokuvat**





**Karttaote**



**Arvot**

1970-luvun uimahallilla on arkkitehtonisia arvoja ja se on osa Nokian liikekeskustan 1960-70 -lukujen julkisten punatiilirakennusten joukkoa. Rakennus tukee 1960-70 -luvulla Valikadun ja Pirkkalaistorin ympärille syntyneen liikekeskustan kokonaisuutta.

***Katso uimahallin rakennushistoriallinen selvitys, Sweco 2020***

**Kuvaus**

Rakennus sijaitsee osoitteessa Valikatku 24, Nokian keskustassa Valikadun ja Valimaenkadun risteyksessa. Rakennus on kaksikerroksinen kokonaisalaltaan 5904 m<sup>2</sup> Nokian kaupungin omistuksessa oleva uimahalli. 1970-luvun puolivalin jalkeen rakennettu uimahalli on betonirakenteinen ja sen julkisivut on muurattua punaruskeaa tiilta. Sen on suunnitellut arkkitehti Raimo S.O. Valjakka. Vuonna 2002 uimahallia on laajennettu terapia-allasosastolla, jonka on suunnitellut arkkitehti Marjatta Hara-Pietila. Rakennuksen muoto on paaasiassa selkeapiirteinen lukuun ottamatta uima-allasosaston kattomuotoa, joka muodostaa nayttavan elementin niin julkisivuissa kuin sisatiloissa seka viiston seinalinjan allasosaston paaaltaan linjassa. Rakennuksen etela osassa on kadunvarsipysakointia ja koilliskulmassa pysakointialue. Rakennuksen luoteis- ja pohjoisosaa reunustaa numpiha.

***Katso uimahallin rakennushistoriallinen selvitys, Sweco 2020***

**Tunnustiedot**

VTJ-PRT:	1036480040
Sijaintikiinteisto:	536-001-0024-0004
Kyla/kaupunginosa:	1. kaupunginosa

Koordinaatit:

ETRS-GK24 N 6818942 E 24474096

**Valmistunut**

01.01.1976

**Rakennuksen osoitteet**

Ensisijainen osoite

Välikatu 24, 37100 NOKIA

**Käyttötarkoitus**

Uimahallit (352)

**Muut**

Rakennusaine:

Betoni tai kevytbetoni

Julkisivu:

Tiili

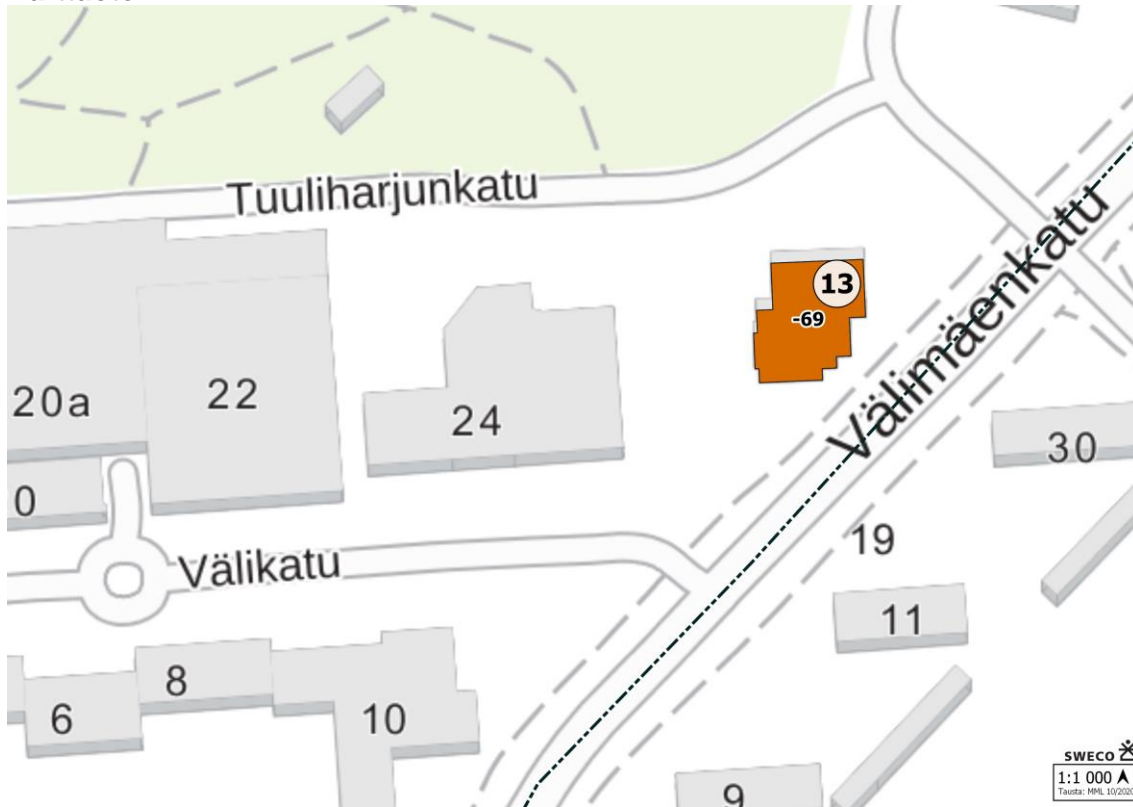
Runko:

Paikalla tehty

## Valokuvat



**Karttaote**



**Arvot**

Rakennuksella on arkkitehtonisia arvoja ja se on osa Nokian liikekeskustan 1960-70 -lukujen julkisten punatiilirakennusten joukkoa. Rakennus tukee 1960-70 -luvulla Välikadun ja Pirkkalaistorin ympärille syntyneen liikekeskustan kokonaisuutta.

**Kuvaus**

Rakennus sijaitsee osoitteessa Välimäenkatu 8, Nokian keskustassa Välimäenkadun, Poutuntien ja Tuuliharjuncadun taitteessa puistomaisella alueella. Rakennus on kaksikerroksinen huoneistoalaltaan 77 m2 Nokian helluntaiseurakunnan toimipaikka. 1960-luvun lopussa paikalla tehty rakennus on julkisivuiltaan punatiiltä ja ruskeaksi maalattua laudoitusta. Ikkunat ovat nauhamaisia. Rakennusta ympäröi laaja pihapiiri ja pysäköintialueet rakennuksen pohjois- ja länsipuolella.

**Tunnustiedot**

VTJ-PRT:	1015722849
Sijaintikiinteistö:	536-001-0021-0002
Kylä/kaupunginosa:	1. kaupunginosa
Koordinaatit:	ETRS-GK24 N 6818970 E 24474171

**Valmistunut**

01.01.1969

**Rakennuksen osoitteet**

Ensisijainen osoite	Välimäenkatu 8, 37100 NOKIA
Rinnakkaisosoite	Tuuliharjuncatu 2, 37100 NOKIA



**Käyttötarkoitus**

Kirkot, kappelit, luostarit, rukoushuoneet (341)

**Muut**

Rakennusaine:  
Julkisivu:  
Runko:

Tiili  
Tiili  
Paikalla tehty

**Valokuvat**





**Karttaote**



**Arvot**

Välikadun varrella 1960-luvun asuin- ja liikekiinteistö. Elementtirakenteinen rakennus edustaa 1960-70-luvun taitteen elementtitekniikan kehittymistä. Rakennus tukee 1960-70-luvulla Välikadun ja Pirkkalaistorin ympärille syntyneen liikekeskustan kokonaisuutta.

**Kuvaus**

Rakennus sijaitsee osoitteessa Välikatu 15, Nokian keskustassa. Rakennuksen eteläosa avautuu Pirkkalaistorille. Rakennus on nelikerroksinen kokonaisalaltaan 2380 m<sup>2</sup> oleva liike- ja tavaratalorakennus. Rakennuksessa toimii kivijalkamyymälöitä ja ylemmissä kerroksissa on asuinhuoneistoja. Liikerakennus on rakentunut vuoden 1961 asemakaavamuutoksen mukaan. Välikadun suuntaan katutason myymälätilojen yllä on kolme asuin/toimistokerrosta. Rakennus on rakentamisaikakaudelleen 1960-luvulle tyypillisesti tasakattoinen ja sen ikkunarivit ovat nauhamaisia. Julkisivuissa on käytetty sileäpintaista teräsohutlevyä, joka on korvannut viime vuosien julkisivuremontin yhteydessä aiemmat oranssit profiilipellit. Rakennuksen eteläpuolella on kahdessa ylimmässä kerroksessa julkisivun sisäänvedetyt lasitetut parvekkeet. Pirkkalaistorin sijaitessa Välikatua korkeammalla, on rakennuksessa torin suuntaan vain kolme kerrosta.

**Tunnustiedot**

VTJ-PRT:	101572304X
Sijaintikiinteistö:	536-001-0026-0002
Kylä/kaupunginosa:	1. kaupunginosa
Koordinaatit:	ETRS-GK24 N 6818860 E 24473952

**Valmistunut**

01.01.1966

**Rakennuksen osoitteet** Ensisijainen osoite Pirkkalaistori 4, 37100 NOKIA  
Rinnakkaisosoite Välikatu 15, 37100 NOKIA

**Käyttötarkoitus** Liike- ja tavaratalot, kauppakeskukset (112)

**Muut** Rakennusaine: Betoni tai kevytbetoni  
Julkisivu: Muu  
Runko: Elementtirakenteinen

### Valokuvat



**Karttaote**



**Arvot**

Välikadun varrella 1960-luvun paikalla tehty myymälärakennus. Rakennus tukee 1960-70 -luvulla Välikadun ja Pirkkalaistorin ympärille syntyneen liikekeskustan kokonaisuutta.

**Kuvaus**

Rakennus sijaitsee osoitteessa Välikatu 17, Nokian keskustassa Pirkkalaistorin reunalla. Rakennus on Välikadun suuntaan kaksikerroksinen ja Pirkkalaistorin suuntaan yksikerroksinen kokonaisalaltaan 1032 m<sup>2</sup> oleva myymälärakennus. Myymälärakennus on 1960-luvun puolivälissä paikalla rakennettu vuoden 1961 asemakaavamuutoksen mukaisesti. Sen päätyjulkisivut ovat valkoiseksi maalattua tiiltä. Pitkät julkisivut Välikadun ja Pirkkalaistorin suuntaan ovat pääasiassa kiiltäväpintaista ruskeaa lasilevyä. Rakennus on tasakattoinen. Rakennuksen pohjois- ja eteläreunoilla on pysäköintialueet.

**Tunnustiedot**

VTJ-PRT:	101572305Y
Sijaintikiinteistö:	536-001-0026-0003
Kylä/kaupunginosa:	1. kaupunginosa
Koordinaatit:	ETRS-GK24 N 6818856 E 24473985

**Valmistunut**

01.01.1965

**Rakennuksen osoitteet**

Ensisijainen osoite	Pirkkalaistori 6, 37100 NOKIA
Rinnakkaisosoite	Välikatu 17, 37100 NOKIA

**Käyttötarkoitus**

Myymälärakennukset (119)

**Muut**

Rakennusaine:  
Julkisivu:  
Runko:

Tiili  
Muu  
Paikalla tehty

**Valokuvat**





**Karttaote**



**Arvot**

Välikadun varrella 1960-luvun asuin- ja liikekiinteistö. Elementtirakenteinen rakennus edustaa 1960-70-luvun taitteen elementtitekniikan kehittymistä. Rakennus tukee 1960-70-luvulla Välikadun ja Pirkkalaistorin ympärille syntyneen liikekeskustan kokonaisuutta.

**Kuvaus**

Rakennus sijaitsee osoitteessa Välikatu 16, Nokian keskustassa Pirkkalaistorin reunalla. Rakennus on Välikadun suuntaan nelikerroksinen kokonaisalaltaan 1780 m<sup>2</sup> oleva liike- ja tavaratalokiinteistö. Liikerakennus on rakentunut vuoden 1961 asemakaavamuutoksen mukaan. Välikadun suuntaan katutason myymälätilojen yllä on kolme asuin/toimistokerrosta. Rakennus on rakentamisaikakaudelleen 1960-luvulle tyypillisesti tasakattoinen ja sen ikkunarivit ovat nauhamaisia. Julkisivuissa on käytetty sileäpintaista teräsohutlevyä, joka on korvannut viime vuosien julkisivuremontin yhteydessä aiemmat oranssit profiilipellit. Rakennuksen eteläpuolella on kahdessa ylimmässä kerroksessa julkisivun sisäänvedetyt lasitetut parvekkeet. Pirkkalaistorin sijaitessa Välikatua korkeammalla, on rakennuksessa torin suuntaan vain kolme kerrosta. Rakennuksen läpi on porrasyhteys Välikadun ja Pirkkalaistorin välillä.

**Tunnustiedot**

VTJ-PRT:	103648149N
Sijaintikiinteistö:	536-001-0026-0004
Kylä/kaupunginosa:	1. kaupunginosa
Koordinaatit:	ETRS-GK24 N 6818868 E 24474016

**Valmistunut** 01.01.1966

**Rakennuksen osoitteet** Ensisijainen osoite Pirkkalaistori 8, 37100 NOKIA  
Rinnakkaisosoite Välikatu 19, 37100 NOKIA

**Käyttötarkoitus** Liike- ja tavaratalot, kauppakeskukset (112)

**Muut** Rakennusaine: Betoni tai kevytbetoni  
Julkisivu: Muu  
Runko: Paikalla tehty

### Valokuvat



**Karttaote**



**Arvot**

Välikadun varrella 1970-luvun liikekiinteistö. Rakennus tukee 1960-70 -luvulla Välikadun ja Pirkkalaistorin ympärille syntyneen liikekeskustan kokonaisuutta rajaten Pirkkalaistoria sekä pohjoisen että idän suunnasta.

**Kuvaus**

Rakennus sijaitsee osoitteessa Välikatu 21, Nokian keskustassa Välikadun ja Välimäenkadun risteyksessä Pirkkalaistorin laidalla. Rakennus on Välikadun suuntaan yksi- ja kaksikerroksinen ja Pirkkalaistorin suuntaan yksikerroksinen kokonaisalaltaan 2313 m<sup>2</sup> oleva liike- ja tavaratalokiinteistö. Rakennus on 70-luvun lopussa rakennettu betonirakenteinen rakennus, jonka julkisivut ovat pesubetonia sekä tummaa punaruskeaa tiiltä. Rakennus on nelihaarainen ja tasakattoinen. Rakennuksen lounaissivu rajaa Pirkkalaistoria ja sen edessä on Pirkkalaistorin pysäköintialue. Rakennuksen itäreunaa reunustaa koivuja kasvava nurmialue.

**Tunnustiedot**

VTJ-PRT:	1015723071
Sijaintikiinteistö:	536-001-0026-0005
Kylä/kaupunginosa:	1. kaupunginosa
Koordinaatit:	ETRS-GK24 N 6818860 E 24474066

**Valmistunut**

01.01.1977

**Rakennuksen osoitteet**

Ensisijainen osoite Pirkkalaistori 10, 37100 NOKIA



Rinnakkaisosoite

Välikatu 21, 37100 NOKIA

**Käyttötarkoitus**

Liike- ja tavaratalot, kauppakeskukset (112)

**Muut**

Rakennusaine:  
Julkisivu:  
Runko:

Betoni tai kevytbetoni  
Muu  
Elementtirakenteinen

**Valokuvat**





**Karttaote**



**Arvot**

Pirkkalaistorin eteläreunaa rajaava 1980-luvun liikekiinteistö. Rakennuksessa on viitteitä 1980-90 -luvun taitteen postmodernismista.

**Kuvaus**

Rakennus sijaitsee osoitteessa Pirkkalaistori 1, Nokian keskustassa Pirkkalaistorin, Välimäenkadun ja Härkkitien välisellä alueella. Rakennus on laaja, yksi-kaksikerroksinen kokonaisaltaan 7272 m<sup>2</sup> oleva liike- ja tavaratalokiinteistö. Rakennus on 80-luvun puolen välin jälkeen rakennettu betonirakenteinen rakennus, jonka julkisivun elementeissä on pientä, pystysuuntaista suorakaiteen muotoista vaaleanruskeaa laatoitusta. Rakennus on pääosin tasakattoinen, mutta pääsisäänkäynnin kohdalla on aikakaudelleen tyypillinen lasi- ja teräsrakenteinen harjakattoinen keskikäytävä. Katutasossa on myös lasi- ja teräsrakenteisia erkkereitä. Pirkkalaistori pysäköintialueineen jää rakennuksen pohjoispuolelle, myös rakennuksen eteläpuolella on laaja pysäköintialue.

**Tunnustiedot**

VTJ-PRT:	1015723082
Sijaintikiinteistö:	536-001-0027-0003
Kylä/kaupunginosa:	1. kaupunginosa
Koordinaatit:	ETRS-GK24 N 6818787 E 24473996

**Valmistunut**

01.08.1986

**Rakennuksen osoitteet**

Ensisijainen osoite Pirkkalaistori 1, 37100 NOKIA

## Käyttötarkoitus

Liike- ja tavaratalot, kauppakeskukset (112)

## Muut

Rakennusaine:  
Julkisivu:  
Runko:

Betoni tai kevytbetoni  
Betoni  
Elementtirakenteinen

## Valokuvat

