

LEMPÄÄLÄ

Mottinen

arkeologinen kaivaus maakaapelilinjalla 2020



Juuso Koskinen
Timo Sepänmaa
Janne Soisalo
Johanna Rahtola



Tilaja: Eltel Networks

Sisältö

Perustiedot	2
Yleiskartat	3
Tutkimus	4
Alueen historia ja aiemmat tutkimukset	5
Kaivausmenetelmät	6
Havainnot ja tulkinnat	7
Löydöt ja näytteet	7
Tasot ja yksiköt	9
Lähteet	16
Löytöluettelo	16

Kansikuva: Kaivausalueen 1 länsipää lumipyryn jäljiltä, ennen tutkimuksen aloittamista. Kuvattu itään.

Perustiedot

Tutkimuslupa: 20.03.2020, MV/18/05.04.01.02/2020.

Alue: Lempäälä, maakaapelilinja muinaisjäännöksellä Mottinen (mj-tunnus 418010023), n. 700 m itäkaakkoon Lempäälän kirkolta.

Tarkoitus: Tutkia pois asennettavan maakaapelin kohdalla olevat kulttuurikerrokset puhtaan pohjamaahan asti.

Maastotyö: 13.-17.4. 2020.

Kustantaja: Eltel Networks

Aiemmat Tutkimukset: Sipilä inventointi 1994 (raporttia ei saatavilla); Laulumaa, koekaivaus 1998; Kankkunen, koekaivaus 1999; Kankkunen, koekaivaus 2000; Vuoristo, koekaivaus 2007; Kankkunen, koekaivaus 2008; Koskinen & al. koekaivaus 2019.

Tekijät: Juuso Koskinen (kaivauksen johto ja raportointi), Timo Sepänmaa, Janne Soisalo, Johanna Rahtola.

Tulokset: Kaivausalueet (1 ja 2) tutkittiin ja kaivettiin pois koskemattomaan pohjamaahan asti. Esille tuli historiallisen ajan kerrostumia ja pääosin hajotettuja rakenteita. Alueelta 1 löytyi myös rautakautiseksi tai keskiaikaiseksi arvioitua kulttuurikerrosta.

Löydöt: KM42624, diarioitu 21.4.2020.



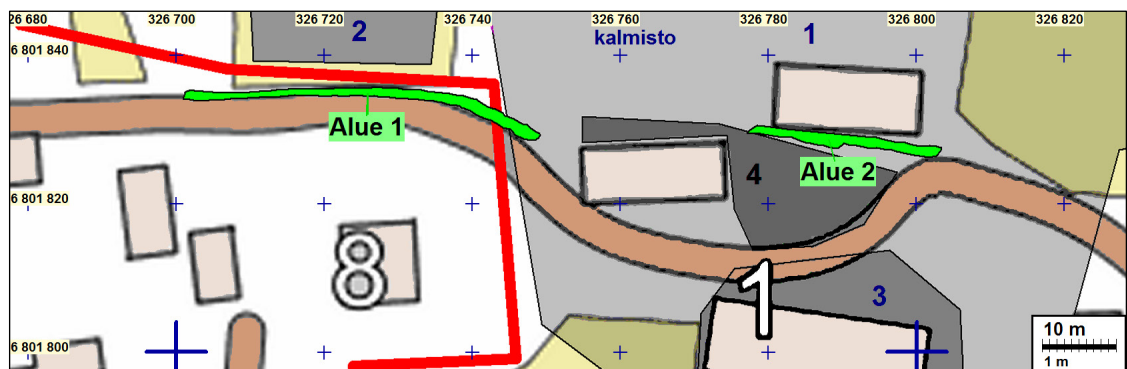
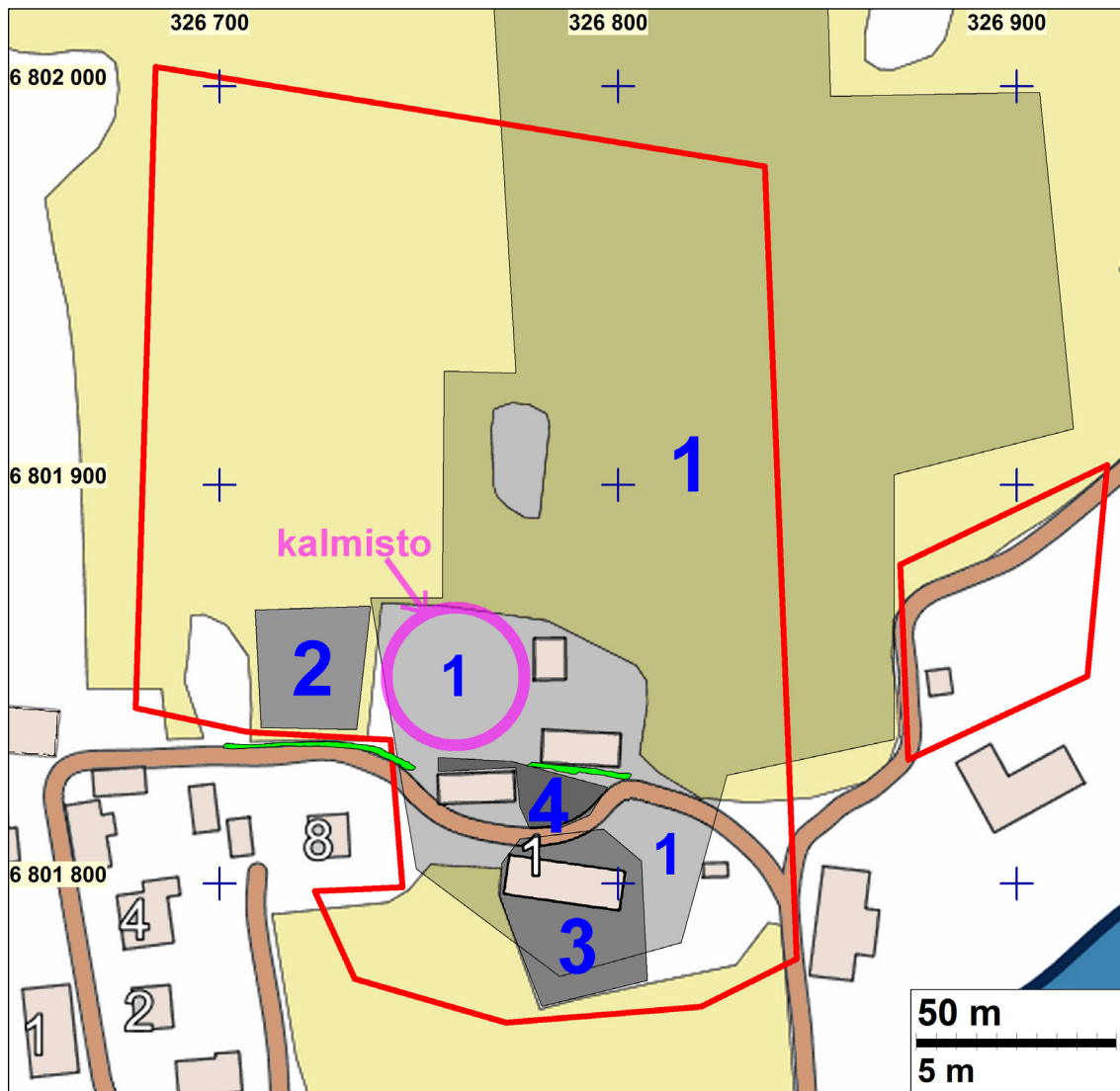
Muita tietoja:
Koordinaatit ja kartat ovat ETRS-TM35FIN ja N2000 järjestelmissä. Kartat ovat Maanmittauslaitoksen maastotietokannasta 4/2020, ellei toisin mainittu. Muinaisjäännösrekisteri on tarkastettu 4/2020. Valokuvia ei ole talletettu mihinkään viralliseen arkistoon, eikä niillä ole mitään kokoelmatunnusta. Valokuvat ovat digitaalisiä, ja ne ovat tallessa Mikroliitti Oy:n serverillä.

Tutkimusalue sinisen ympyrän sisällä.

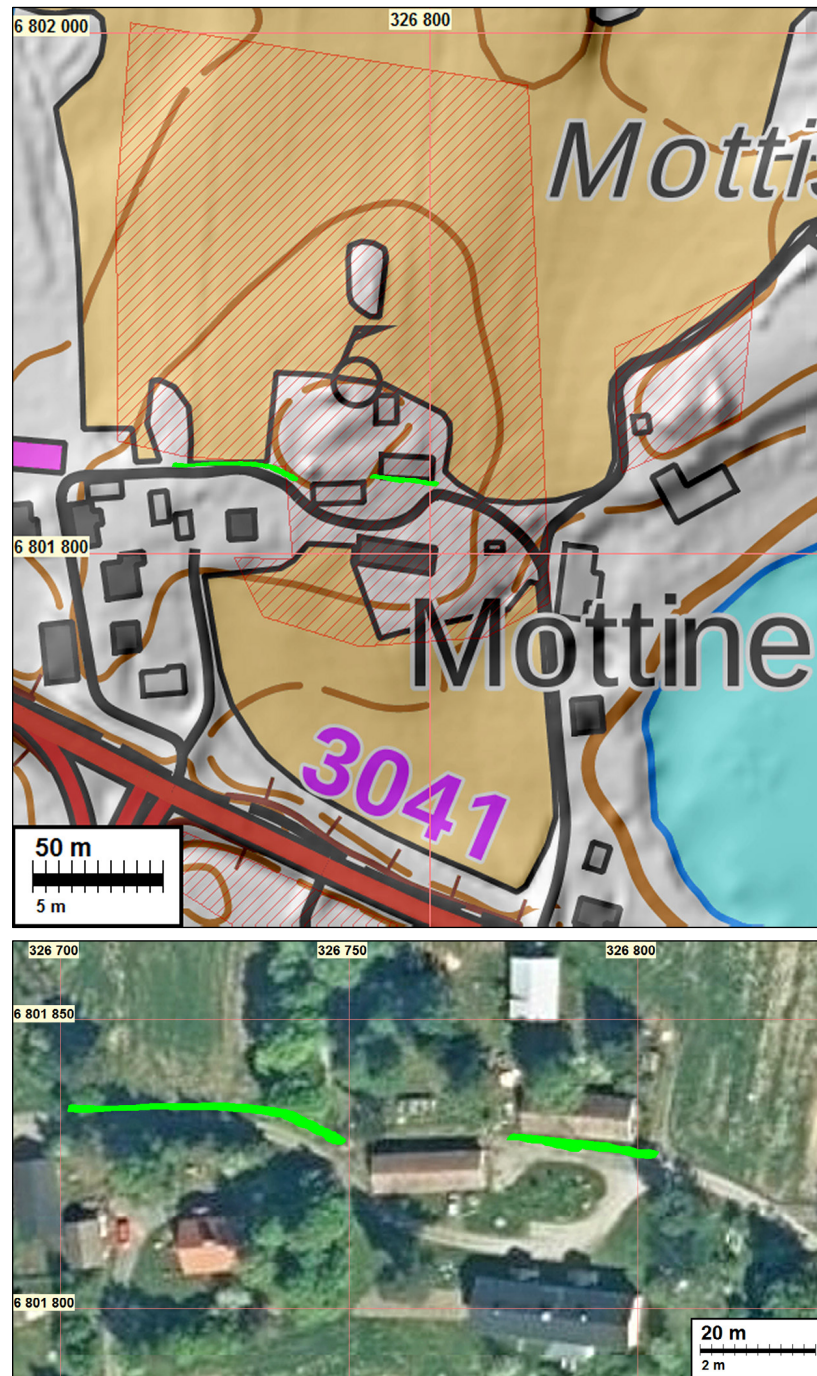
Yleiskartat

Vihreät alueet: 2020 kaivausalueet , **Punaiset viivat:** Muinaisjäännösalue Mottinen (418010023). **Harmaat alueet:** Aiempien tutkimuksien alueita:

1. Laulumaa 1998,
2. Kankkunen 1999,
3. Vuoristo 2007 ja
4. Kankkunen 2008.



Tutkitut alueet v. 2020 vihreällä.

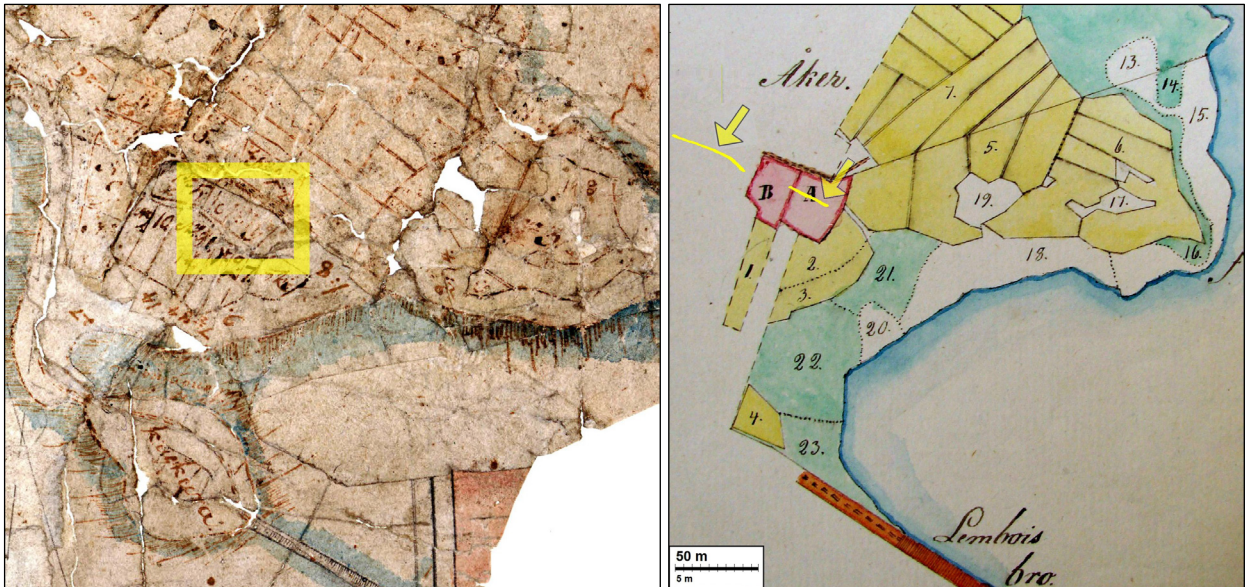


Tutkimus

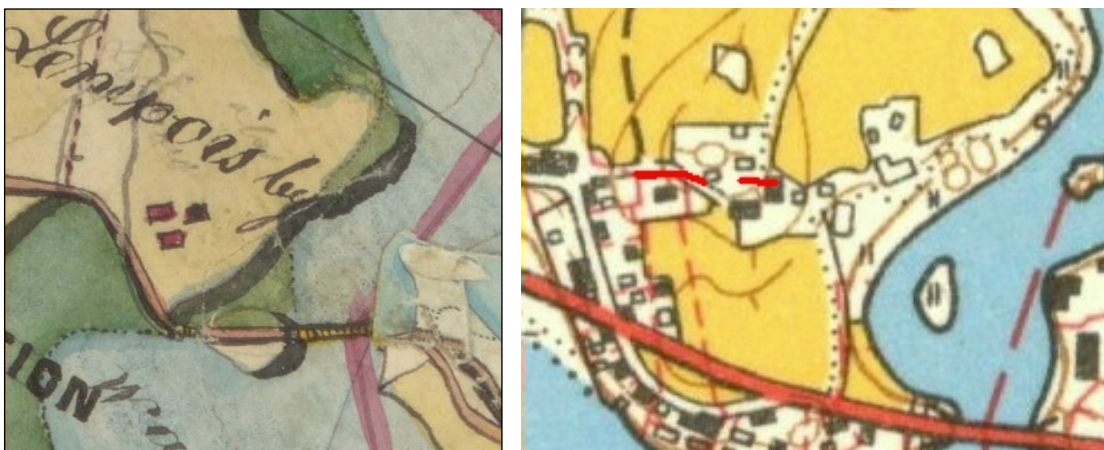
Lempäälän Mottisissa rakennettava maakaapeliverkko kulkee osaksi Mottisen muinaisjäännösalueen (mj-tunnus 418010023) läpi. Alue on suojeltu rautakautisena ja historiallisen ajan asuinpaikkana. Maakaapelilinjalla tehtiin arkeologinen tarkkuusinventointi, ja osalla linjaa koekaivaus, syksyllä 2019 (Koskinen et al.). Muinaisjäännösalueen kohdalla kulkevalta osuudelta löydettiin koekaivauksessa kahdesta kohtaa kiinteältä muinaisjäännökseltä, eli vanhoilta rakenteilta ja kulttuurikerrokselta, vaikuttavia jäänteitä. Pirkanmaan maakuntamuseo edellytti 6.11.2019 antamassaan lausunnossa (686/2019), että ennen maakaapelin asentamista ne linjaosuudet, joilla havaittiin v. 2019 koekaivauksessa kiinteää muinaisjäännöstä, pitää tutkia pois arkeologisena kaivauksena. Eitel Networks tilasi kyseisen kaivauksen Mikroliitti Oy:ltä.

Alueen historia ja aiemmat tutkimukset

Mottinen (418010023) tunnetaan asuinpaikkana, jonka tutkimuksissa on löydetty rautakautisia ja historiallisen ajan jäännöksiä. Alueella on myös rautakautinen polttokenttäkalmisto. Paikalla sijainnut Lempoisten kylä on palanut 1836 (Vuoristo 2007: 7). Polttokenttäkalmisto löydettiin vuoden 1994 inventoinnissa, nykyisen Mottisentie 1:n talojen pohjoispuolen mäeltä (Vuoristo 2007:5). Vuonna 1998 Mottisentie 1:n pihapiiriin ja sen pohjoispuoliselle pellolle tehtiin laajalle alalle koekaivauksia, joissa todettiin nokisen maan keskittyvän pihan alueelle (Laulumaa). Vuoden 2020 kaivauksen alueen 1 pohjoispuolisen pellon koetutkimuksissa on tullut esille tulisijaksi tulkittu kivikeskittymä ja muita rakenteita sekä rautakautisia löytöjä (Kankkunen 1999, 2000). Vuonna 2007 koekaivettiin Mottisentie 1:n päärakennuksen tuntumassa maalämpökaivon ja pienpuhdistamon kohtia, ja tutkimuksissa tuli esille kivillä täytettyjä kuoppia, joista ainakin yksi arvioitiin mahdolliseksi kellarinjäännökseksi ja kaksi muuta kivrakennetta tulisijoiksi (Vuoristo 2007). Samassa tutkimuksessa löytyi historiallisen ajan asutukseen liittyviä löytöjä, mutta myös muutama rautakauden tyypin keramiikan pala. Vuoden 2008 koekaivauksissa avattiin vuoden 2020 kaivauksen alueiden välissä oleva alue, ja maakerrostumien todettiin olleen siinä hyvin sekoittuneita (Kankkunen).



Vasemmalla ote v. 1782 Lempoisten isojakokartan konseptista. Se on epäselvä ja tarkkaa paikannusta ei voi siihen tehdä (puhtaaksi piirrettyä ei Kansallisarkistosta löydy). Oikealla ote v. 1856 laaditusta Mottisen tiluskartasta, joka on tarkka. Siihen on päälle piirretty kaivausalueet keltaisella ja ne on osoitettu nuollilla.



Vasemmalla: ote pitäjänkartasta v.1846. ja oikealla ote peruskartasta 1963. Siihen on kaivausalueet piirretty päälle kirkkaan punaisella.

Kaivausmenetelmät

Kaivausalueiden pintamaa kaivettiin kummallakin alueella pois koneella, arkeologin ohjauksessa. Pintamaan alta otettiin esiin 2019 koekaivauksessa havaittujen kulttuurikerrosten ja rakenteiden pintataso, joka dokumentoitiin piirtämällä ja valokuvin, yksikkökaivauksen periaatteella. Dokumentoinnin jälkeen kaivamista jatkettiin, ja uusi taso tehtiin, jos esille tuli useampia ennestään dokumentoimattomia yksiköitä. Ehjiksi ja vanhoiksi arvioituja yksiköitä kaivettiin lastoilla ja lapioilta ensimmäisen tason jälkeen. Sekoittuneita ja nykyaikaisiksi arvioituja yksiköitä kaivettiin varovasti koneella, arkeologin ohjauksessa, pintamaan poiston jälkeenkin. Kulttuurikerrosten maa oli hyvin savista, eikä sitä seulottu.

Kulttuurikerros ei ollut kummallakaan alueella paksu. Alueelle 1 tehtiin kaksi tasoa, jonka lisäksi muuta aluetta syvemmillä ollutta yksikköä Y9, eli maahan kaivettuja purkukiviä, sekä niihin liittyvää Y8:aa, eli historiallisen ajan tai rautakautista palomaata, kaivettiin ja dokumentoitiin vielä profiilista valokuvaamalla sekä fotogrammetrisesti. Muualla alueella 1 profiileja ei katsottu tarpeelliseksi dokumentoida, yksinkertaisen ja ohuen kerrosjärjestyksen vuoksi. Alueella 2 tehtiin yksi taso, ja myös siellä kerrosjärjestys oli niin yksinkertainen, ettei profiilien dokumentointia katsottu tarpeelliseksi.

Kenttätöiden aikana maassa ei ollut lainkaan routaa. Ajoittainen lumipyry sekä vetiset olosuhteet vaikeuttivat jonkin verran dokumentointia, mutta eivät havaintojen tekemistä. Ehjät kulttuurikerrokset ja rakenteet saatiin dokumentoitua ilman haittaa.



Vasemmalla: Kaivausalueen 1 länsipää lumipyryn jäljiltä, ennen tutkimuksen aloittamista. Kuvattu itään.

Oikealla: Alueen 2 kohta ennen tutkimuksen aloitusta. Kuvattu länteen.



Yksikköä Y13 kaivetaan alueella 2. Kuvattu itään.

Havainnot ja tulkinnot

Alueen 1 pintamaan alta tuli esille nokea ja hiiltä sisältäviä savisia maita (Y3, Y4, Y5, Y7, Y14, Y15 ja Y16) sekä hajotettuja kivirakenteita (Y2 ja Y9), joissa oli pääasiassa historiallisen ajan asutukseen viittaavia löytöjä ja materiaaleja, mutta paikoin myös rautakauden tyyppin keramiikkaa. Osa ensimmäisessä tasossa dokumentoiduista maayksiköistä (Y10 ja Y17) vaikuttivat sijaintinsa ja maa-aineksen perusteella myös nykyaikaisilta. Kaivausalueen keskivaiheilla oli kivikeskittymä (Y6), joka vaikutti paikallaan olevalta rakennuksen nurkkakiveykseltä. Alueen itäpäässä oli palomaata (Y8), joka vaikutti säästyneen myöhäiseltä maanmuokkaukselta. Siinä oli huomattavan paljon muotoonsa palanutta ja hirsirakenteisiin viittaavaa savitiivistettä sekä kevyeksi palanutta savikuonaa. Yksikössä oli myös erittäin paljon palamattomia luita, joiden seassa oli uurrekoristeltu luuvarsi (pituus 8,3 cm ja Ø 1,4 cm), todennäköisesti luulusikan varsi. Palomaan vieressä oli kaivanto (Y9), joka oli täytetty särmikkäillä ja osin rapautuneilla kivillä. Kivet olivat mahdollisesti peräisin jostain vanhasta rakenteesta, mutta niiden välissä oli samanlaista savensekaista ja irtonaista multaa, kuin nykyisessä kyntökerroksessakin. Kaivannossa oli mahdollisesti kyse siis salaojasta tai tienalaisen ja sen viereisen maan kantavuuden parantamisesta. Myös Y9 kivien lomasta löytyi uurrekoristeltu luuesine, lusikan pesä. Museoviraston tutkija Sami Raninen, joka on tutkinut Pirkkalan Tursiannotkon luulusikoita, arvioi kumpaakin uurrekoristeltua luulöytöä rautakautiseksi tai keskiaikaiseksi.

Alueen 1 ehjimmät kulttuurikerroksen osat ja rakenteet jatkuivat tien alle käytännössä koko alueen alalla. Vähemmän ehjää kulttuurikerrosta jatkui myös pellon puolella koko matkalta. Alueen 1 kivirakenteet ja -keskittymät voidaan löytöaineistonsa sekä vanhojen karttojen perusteella arvioida olevan peräisin historialliselta ajalta, ja alueen pienempien palojälkien voi tulkita samoin perustein olevan suurimmaksi osaksi peräisin 1836 palosta. Laajana, ehjänä ja sekoittumattomana säilynyttä Y8:aa on silti luuesineidensä perusteella syytä pitää rautakautisena tai keskiaikaisena. Muut alueen 1 yksiköt olivat huomattavasti pienialaisempia tai sekoittuneempia kuin Y8, ja niiden rautakautiset löydöt voivat olla historiallisen ajan maanmuokkauksessa paikalleen kulkeutuneita, mutta on myös mahdollista, että alueen 1 kivikeskittymät ja -rakenteet ovat osaksi rautakautisia. Y2:n kivipenkka voi esimerkiksi olla osa rautakautista kalmistoa, jota on käytetty rakennuksen perustana historiallisella ajalla, ja rakennuksen tuhouduttua palossa kivet on levitetty tien pohjaksi.

Alueen 2 esille otettu maa, jota 2019 koekaivauksen tuloksena oli arvioitu vanhaksi kulttuurikerrokseksi, osoittautui nykyaikaiseksi tasoituskerrokseksi, jonka sisään oli kulkeutunut vahvoja nokilaikkuja, jotka saattavat olla peräisin vuoden 1836 palosta (Y12). Laikut olivat suurimmalta halkaisijaltaan muutaman kymmenen senttimetriä. Alueen itäpäässä oli puhtaan saven sisällä halkaisijaltaan n. 40 cm kivi, jonka alapuolen pinnassa oli kiinni vahvaa hiiltymää, mutta yläpinnassa vain haaleaa nokijälkeä. Kivi oli siis siirretty pois palonajasta paikaltaan. Koekaivauksessa havaittu kivirakenne (Y13) osoittautui kuoppaan kaivetuiksi kiviksi, jotka olivat mahdollisesti nykyaikaisen louhimisen tulosta. Kivissä oli selviä porausjälkiä ja niiden lomasta löytyi myöhäiseltä vaikuttavaa rautavannetta. Kivet eivät muodostaneet muuria tai muuta järjestelmällistä latomusta.

Löydöt ja näytteet

Kaikki löydöt otettiin talteen jälkitöissä tapahtuvaa karsintaa varten. Nykyaikaisten ja vahvasti muokattujen pintamaiden, eli yksiköiden Y1 ja Y11 löydöt poistetaan ja niiden alta tulleet löydöt talletetaan Museoviraston kokoelmiin. Y1:stä tullut vanha metalliriipus silti talletetaan, ja pintamaiden alta tulleista löydöistä poistetaan rautanulat, rautalevyn katkelma ja rautahakaset, sillä ne ovat myöhäisiä löytöjä, ja niillä on vain vähän tutkimus- tai näyttelyarvoa. Myös kuonakappaleet ja muodottomat palaneen saven palat poistetaan. Kaikki savitiivisten kappaleet, joiden perusteella voidaan tutkia rakennustekniikkaa, toimitetaan kokoelmiin. Y9:stä esille tullut luulusikan katkelma, Y8:sta löytynyt uurrekoristeltu luuvarsi sekä Y1:stä talteen saatu metalliriipus konservoidaan. Poistetut löydöt kuvataan ja luetteloidaan erikseen. Luut lähetetään osteologiseen analyysiin, josta valmistuu raportti erikseen. Maanäytteitä ei otettu, sillä kaivauksessa ei tullut esille

sellaisten kannalta otollista löytöyhteyttä, kuten esimerkiksi liettä, muinaispeltoa tai selvästi esihistoriallista suljettua kerrostumaa.



Vasemmalla: Myöhäisrautakautinen tai keskiaikainen luulusikan pesä yksiköstä Y9 (KM 42624:8).

Oikealla: Metalliriipus yksiköstä Y1 (KM 42624:1)

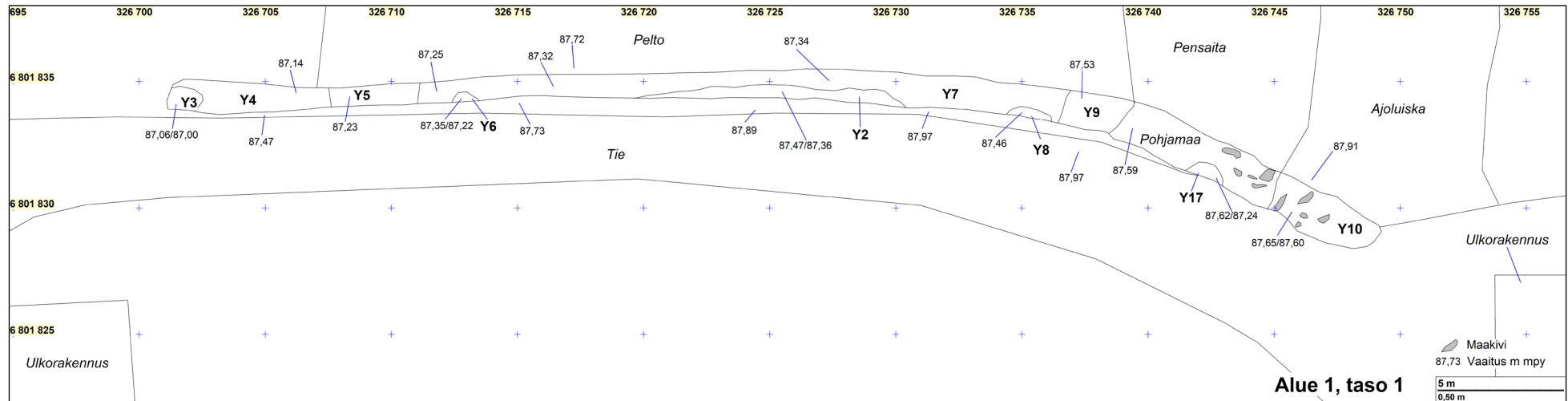


Uurrekoristeltu luuvarsi yksiköstä Y8. Pituus 8,3 cm ja Ø 1,4 cm (KM 42624:6)

13.5.2020

FM Juuso Koskinen,
Mikroliitti Oy.

Tasot ja yksiköt



Y1 (kaivettu pois alueen 1 tason 1 päältä)

Kuvaus: Peltomultaa ja tienvierien maata, jossa harvoja särmikkäitä kiviä
Löydöt: 3 palaa kupariseospeltiä, 6 rautanaulaa, 7 sirpaletta sinistä vihreää ja ruskeaa pullo- tai astialasia, moderni mustepullo, 3 sirua fajanssia, 17 palaa punasavikeramiikkaa 1 kappale palamatonta luuta.
Tulkinta: Nykyaikainen pintamaa.

Y2

Kuvaus: Särmikkäistä ja osin palaneista Ø n. 10 cm kivistä muodostuva tienmyötäinen vyöhyke. Seassa samanlaista hiekansekaista humusta, kuin kyntökerros, myös lahoa puuta ja palanutta savea tai tiiltä. Pohjalla tiilenpala. Jatkuu tien alle.
Löydöt: 1 liitupiipun varren katkelma, 1 pala kupariseospeltiä.
Tulkinta: Tienpohjaksi tasoitettua, historiallisen ajan kivirakennetta.

Y3

Kuvaus: Muutamia pieniä ja särmikkäitä kiviä savessa, jonka seassa on hiekkaa ja humusta. Pinnalla tiilenpaloja. Kivien vieressä kapea puunjäänne, jossa kasvaa juuria.
Löydöt: -
Tulkinta: Sekoittunutta historiallisen ajan maata.

Y4

Kuvaus: Savea, jonka seassa on hiekkaa, nokilaikkuja ja hieman tiilimuraa.
Löydöt: -
Tulkinta: Muokkaukerrosta, jossa on ainesta historiallisen ajan palosta.

Y5

Kuvaus: Savi, jossa on humusta, hiekkaa, nokilaikkuja, harvoja särmikkäitä ja osin rapautuneita kiviä sekä tiilenpaloja.
Löydöt: 3 palaa punasavikeramiikkaa ja 6 palamatonta luun palaa.
Tulkinta: Muokkaukerrosta, jossa on ainesta historiallisen ajan palosta.

Y6

Kuvaus: Ø ≤ n. 40 cm kivistä muodostuva rykelmä, savisessa maassa, jossa on hiekkaa.
Löydöt: 1 rautanaula ja 1 rautalevyn katkelma.
Tulkinta: Historiallisen ajan tai rautakauden aikainen rakenne. Mahdollinen rakennuksen nurkkakiveys.

Y7

Kuvaus: Savea, jossa on hiekkaa, humusta ja harvoja nokilaikkuja
Löydöt: -
Tulkinta: Muokkaukerrosta, jossa on ainesta historiallisen ajan palosta.

Y8

Kuvaus: Noensekaista hiekkaa, jossa on ruskeaksi palanutta savimaata.
Löydöt: 108 palamatonta luun palaa, 104 palaneen saven tai savitiivistein kappaleita, 48 savikuonan kappaleita. Uurrekoristeltu luuvarsi, pituus 8,3 cm ja Ø 1,4 cm.
Tulkinta: Historiallisen ajan tai rautakautista palomaata.

Y9

Kuvaus: Kivillä täytetty ojamainen kaivanto. Kivien väleissä maa on pohjalle asti samanlaista kuin nykyinen peltomulta.
Löydöt: 1 katkelma sinistä pullolasia, 6 palaneen saven kappaleita ja 1 luulusikan katkelma.
Tulkinta: Kaivanto, jonka sisällä on historiallisen ajan palon sekoittuneita jäänteitä. Kiviä on todennäköisesti kaivettu maahan esimerkiksi tien tasoittamisen yhteydessä tai kaivanto voi olla salaoja.

Y10

Kuvaus: Hiekkaa, jossa on humusta ja tiilenpaloja.
Löydöt: -
Tulkinta: Modernin ajan tasoitusmaata puupinolle vievän luiskan kohdalla.

Y17

Kuvaus: Humusta, jossa on hiekkaa.
Löydöt: 3 palaa rautakauden tyyppiä keramiikkaa, 1 palaneen saven kappale.
Tulkinta: Istitutskuopan maata, jonne on kulkeutunut esihistoriallisia löytöjä.



Y2 länteen kuvattuna



Y3 lounaaseen kuvattuna



Y5 itään kuvattuna



Y6 itään kuvattuna



Y9 itään kuvattuna



Y10 itään kuvattuna

**Y8**

Ks. yllä.

Y9

Ks. yllä.

Y14

Kuvaus: Puhtaan pohjamaan ympäröimä ohut nokilaikku, jonka pohjalla on tiilenpala.

Löydöt: -

Tulkinta: Historiallisen ajan palomaan jääne.

Y15

Kuvaus: Puhtaan pohjamaan ympäröimä ohut nokilaikku.

Löydöt: 5 palaa rautakauden tyypin keramiikkaa, 1 kappale palamatonta luuta, 3 palaa savikuonaa.

Tulkinta: Historiallisen ajan palomaan jääne, jossa myös rautakautisia löytöjä.

Y16

Kuvaus: Puhtaan pohjamaan ympäröimä pitkänomainen hiiltymä.

Löydöt: 1 hopeapenni vuodelta 1890, 5 palamattoman luun kappaletta, 12 palaneen saven kappaletta, 1 rautanaula ja 1 palaneen luun siru.

Tulkinta: Historiallisen ajan palomaan jääne.



Y9 (punainen nuoli) ja Y8 (keltainen nuoli) tasossa 2, länteen kuvattuina.



Y14 koilliseen kuvattuna



Y15 koilliseen kuvattuna



Y16 kaakkoon kuvattuna. Pitkänomainen ja harva hiiltymä punaisten nuolten välissä.




Y9 ja Y80 eteläprofiilissa. Yksiköt jatkuvat tien alle.

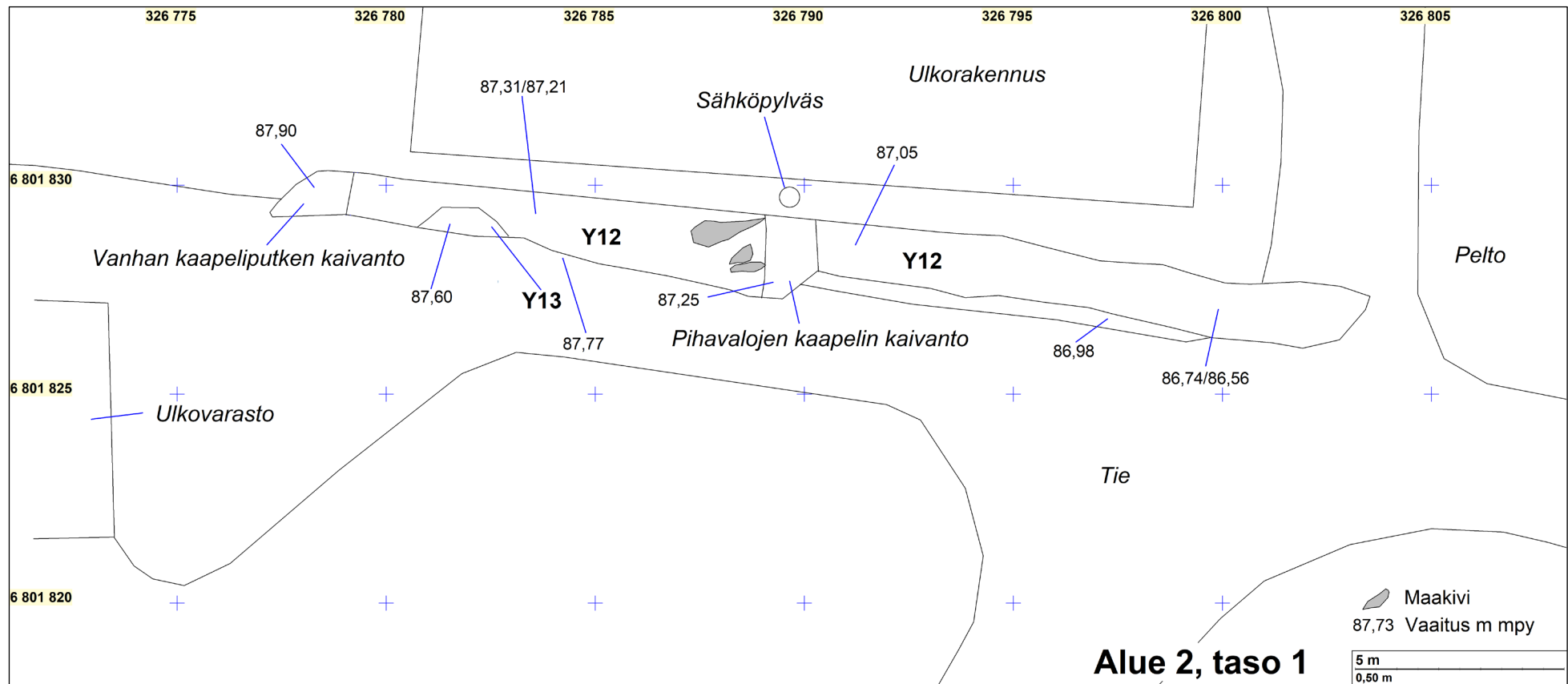
N 6801832,99
E 326737,59

Alue 1, eteläprofiili Y8:n ja Y9:n kohdalla

N 6801833,54
E 326734,42



Alueen 1 eteläprofiili Y9 ja Y8:n kohdalla



Y11 (kaivettu pois alueen 2 tason 1 päältä)

Kuvaus: Nurmimultaa ja tien soraa ja hiekkaa.

Löydöt: 1 pala fajanssia.

Tulkinta: Nykyaikainen pintamaa.

Y12

Kuvaus: Hiekkaa, jossa on humusta, soraa, savea ja harvoja nokilaikkuja.

Löydöt: 2 rautanaulaa, 1 rautahaka, 1 pala punasavikeramiikkaa.

Tulkinta: Myöhäinen muokkauskerros, jonne on kulkeutunut jälkiä historiallisen ajan palosta.

Y13

Kuvaus: Poratuilla suurehkoilla kivillä täytetty kuoppa.

Löydöt: 1 katkelma rautavannetta

Tulkinta: Myöhäisen louhoksen kiviä kuoppaan kaivettuina. Pihamaan tasoitusta.



Vas.ylh.: Alue 2 tasossa 1, itään kuvattuna.

Oik.ylh.: Y13 ylimmät kivet tasossa 1, luoteeseen kuvattuna.

Vas: Y13 kivet mitan kohdalla vasemmassa, eli eteläseinämässä. Oja on kaivettu koskemattomaan pohjamaahan asti. Y13 ei jatku pohjoisseinämään.

Lähteet

- Blanck K.A. 1856: Karta öfver Mottinen hemmans bröstmarks ägor i Lembois by Lempälä Socken, Satakunda Härad och Tavastehus Län.
- Laulumaa, V. 1998. Lempäälä Mottinen – Rautakautisen asuinpaikka- ja kalmistoalueen koekai-
vaus. Tutkimusraportti, Museovirasto.
- Lempäälän pitäjänkartta 1846, 2123 07. Maanmittauslaitos.
- Kankkunen, P. 2008. Lempäälä Mottinen – Historiallisen muinaisjäännösalueen koekai-
vaus 2008. Tutkimusraportti, Museovirasto.
- Kankkunen, P. 2000. Lempäälä Mottinen – esihistoriallisen- ja historiallisen muinaisjäännösalu-
een koekai-vaus 2000. Tutkimusraportti, Museovirasto.
- Kankkunen, P. 1999. Lempäälä Mottinen – esihistoriallisen- ja historiallisen muinaisjäännösalu-
een koekai-vaus 1999. Tutkimusraportti, Museovirasto.
- Koskinen, J., Poutiainen, H. & Sepänmaa, T. 2019. Lempäälä Mottinen – Pyhätie maakaapelii-
n arkeologinen tarkkuusinventointi 2019. Tutkimusraportti Mikroliitti Oy.
- Peruskartta, 2123 07. 1954, 1963. Maanmittauslaitos.
- Senaatinkartasto XVII ja XVII, lehdet 24 ja 25, v. 1912 mittaus. Maanmittauslaitos.
- Tuntematon 1782: Charta öfver Lembois och Miemola Byars Bröstmarck belägen uti Lempälä
Sochn Satakunda Härad och Tavastehus Län.
- Vuoristo, K. 2007. Lempäälä Mottinen – Koekai-vaus 11.—15.6.2007. Tutkimusraportti, Museovi-
rasto.

Löytöluettelo

KM 42624

Alanro	Esine
1	METALLI, Riipus, 1 kpl, 3 g. Yksiköstä 1 (konservoidaan)
2	METALLI, Kuparipelti, 1 kpl, 1 g. Yksiköstä 2
3	KERAMIIKKA, Liitupiipun varsi, 1 kpl, 3 g. Yksiköstä 2
4	KERAMIIKKA, Punasavikeramiikka, 2 kpl, 19 g. Yksiköstä 2
5	METALLI, Kupariesine, 1 kpl, 6 g. Yksiköstä 2
6	LUU, Esineen katkelma, uurrekoristeltu luuvarsi. 1 kpl, 9 g. Yksiköstä 8 (konservoidaan)
7	PALANUTTA SAVEA, Savitiivistettä, 66 kpl, 780 g. Yksiköstä 8
8	LUU, Esineen katkelma, luulusikka, 1 kpl, 6 g. Yksiköstä 9 (konservoidaan)
9	LASIA, Astialasia, 2 kpl, 59 g. Yksiköstä 9
10	PALANUTTA SAVEA, Savitiivistettä, 1 kpl, 16 g. Yksiköstä 9
11	KERAMIIKKA, Punasavikeramiikka, 1 kpl, 4 g. Yksiköstä 12
12	KERAMIIKKA, Rautakauden keramiikka, 5 kpl, 34 g. Yksiköstä 15
13	METALLI, Hopearaha, 1 kpl, 1 g. 25 penniä vuodelta 1890. Yksiköstä 16
14	KERAMIIKKA, Rautakauden keramiikka, 2 kpl, 14 g. Yksiköstä 17
15	PALANUTTA SAVEA, 1 kpl, 2 g. Yksiköstä 17