

RAPORTTI HISTORIALLISTESTA KARTTASELVITYKSESTÄ

Valkeakosken Vanhankylän osayleiskaava-alue

Kunta:	Valkeakoski
Kylä:	Roukko, Vedentaka
Kohde:	vanha kylänpaikka
Tila- ja omistaja-tiedot:	
Kiinteistötunnukset:	
Selvitys:	FM Nina Rinta-Porkkunen, Pirkanmaan maakuntamuseo 7.-10.10., 16.10. 2002.
Selvityksen syy:	Historiallisten karttojen selvitys Valkeakosken Vanhankylän osayleiskaava-alueella. Kartta-analyysin avulla on selvitetty, sijaitseeko Vanhankylän alueella historiallisen ajan kylätonttia tai asuinpaikkaa. Kyseessä on maankäyttö- ja rakennuslain 9 §:n mukainen kulttuuriympäristöselvitys.
Työvaiheet:	Selvityksessä on vertailtu ns. Kuninkaan kartaston vuosien 1776-1805 väliseltä ajalta peräisin olevaa Lotilan ja Vanhankylän alueen karttaa nykyiseen peruskarttaan. 1700-luvun loppupuolen asuinpaikat on digitoitu peruskarttaan ja sen avulla on tehty päätelmiä kylätontin sijainnista suhteessa nyky-ympäristöön. Alueella on tehty isojaako vuosina 1804-34. Isojaon tiluskarttoja säilytetään Kansallisarkistossa Helsingissä, eikä tässä selvityksessä ole perehdytty niihin. Hämeen maanmittauslaitoksen arkistossa Hämeenlinnassa on tarkasteltu 1900-luvun alkupuolelta peräisin olevia alueen uusjaon tiluskarttoja, jolloin on saatu käsitystä asutuksen kehittymisen suunnasta. Lisäksi on tutustuttu alueelta vuonna 1640 tehtyyn maakirjakarttaan. Selvitykseen ei sisällynyt arkeologista maastoinventointia. Suunnittelualueella on tehty maastokatselmus 16.10. 2002.
MJ-tyyppi:	kylänpaikka
Ajoitus:	historiallinen aika:
Lukumäärä:	
Sijainti:	PK 2114 12 Metsäkansa x=6797 210 y=2499 620 z= Valkeakosken kirkosta n. 2,9 km luoteeseen sijainti otettu keskeltä Vanhankylän kylänpaikkaa
Aiemmat tiedot:	-
Aiemmat löydöt:	-
Kartat:	Ote peruskartasta 2114 12 Metsäkansa, 1:20 000, Hki 1992. Ote peruskartasta 2132 03 Valkeakoski, 1:20 000, Hki 1986. Kuninkaan kartasto Suomesta 1776-1805, kartta 235.

Kuvat:

Mv-valokuvat Nina Rinta-Porkkunen 16.10. 2002

1. vanha kylänpaikka kaakosta
2. vanha kylänpaikka luoteesta
3. vanha kylänpaikka lännestä

Digitaalikuvat Nina Rinta-Porkkunen 16.10. 2002

1. vanha kylänpaikka kaakosta
2. vanha kylänpaikka kaakosta
3. vanha kylänpaikka luoteesta
4. vanha kylänpaikka luoteesta
5. vanha kylänpaikka lännestä

**Ympäristön ja
kohteen kuvaus:**

Osayleiskaava-alue kuuluu Roukon kylään ja se sijaitsee Lotilanjärven länsi- ja luoteispuolella. Vanhankylän vanha asuinpaikka sijaitsee Valkeakosken ammattikoulun luoteispuolella ja Vanhankyläntien kaakkoispuolella. Se on lähes kokonaan avoin ja rakentamaton alue, pohjoisosassa on pääosin koivupuustoa. Alueen läpi kulkee kolme voimalinjaa.

RAPORTTI HISTORIALISESTA KARTTASELVITYKSESTÄ

Valkeakosken Vanhankylän osayleiskaava-alue

- Kunta:** Valkeakoski
Kylä: Roukko, Vedentaka
Kohde: vanha kylänpaikka
Tila- ja omistaja-tiedot:
Kiinteistötunnukset:
Selvitys: FM Nina Rinta-Porkkunen, Pirkanmaan maakuntamuseo 7.-10.10., 16.10. 2002.
- Selvityksen syy:** Historiallisten karttojen selvitys Valkeakosken Vanhankylän osayleiskaava-alueella. Kartta-analyysin avulla on selvitetty, sijaitseeko Vanhankylän alueella historiallisen ajan kylätonttia tai asuinpaikkaa. Kyseessä on maankäyttö- ja rakennuslain 9 §:n mukainen kulttuuriympäristöselvitys.
- Työvaiheet:** Selvityksessä on vertailtu ns. Kuninkaan kartaston vuosien 1776-1805 väliseltä ajalta peräisin olevaa Lotilan ja Vanhankylän alueen karttaa nykyiseen peruskarttaan. 1700-luvun loppupuolen asuinpaikat on digitoitu peruskarttaan ja sen avulla on tehty päätelmiä kylätontin sijainnista suhteessa nyky-ympäristöön.
- Alueella on tehty isojako vuosina 1804-34. Isojaon tiluskarttoja säilytetään Kansallisarkistossa Helsingissä, eikä tässä selvityksessä ole perehdytty niihin. Hämeen maanmittauslaitoksen arkistossa Hämeenlinnassa on tarkasteltu 1900-luvun alkupuolelta peräisin olevia alueen uusjaon tiluskarttoja, jolloin on saatu käsitystä asutuksen kehittymisen suunnasta. Lisäksi on tutustuttu alueelta vuonna 1640 tehtyyn maakirjakarttaan.
- Selvitykseen ei sisällynyt arkeologista maastoinventointia. Suunnittelualueella on tehty maastokatselmus 16.10. 2002.
- MJ-tyyppi:** kylänpaikka
Ajoitus: historiallinen aika
Lukumäärä:
Sijainti: PK 2114-12 Metsäkansa
 x=6797 210
 y=2499 620
 z=
 Valkeakosken kirkosta n. 2,9 km luoteeseen sijainti otettu keskeltä Vanhankylän kylänpaikkaa
- Aiemmat tiedot:** -
Aiemmat löydöt: -
- Kartat:** Ote peruskartasta 2114 12 Metsäkansa, 1:20 000, Hki 1992.
 Ote peruskartasta 2132 03 Valkeakoski, 1:20 000, Hki 1986.
 Kuninkaan kartasto Suomesta 1776-1805, kartta 235.

Kuvat:

Mv-valokuvat Nina Rinta-Porkkunen 16.10. 2002

1. vanha kylänpaikka kaakosta
2. vanha kylänpaikka luoteesta
3. vanha kylänpaikka lännestä

Digitaalikuvat Nina Rinta-Porkkunen 16.10. 2002

1. vanha kylänpaikka kaakosta
2. vanha kylänpaikka kaakosta
3. vanha kylänpaikka luoteesta
4. vanha kylänpaikka luoteesta
5. vanha kylänpaikka lännestä

**Ympäristön ja
kohteen kuvaus:**

Osayleiskaava-alue kuuluu Roukon kylään ja se sijaitsee Lotilanjärven länsi- ja luoteispuolella. Vanhankylän vanha asuinpaikka sijaitsee Valkeakosken ammattikoulun luoteispuolella ja Vanhankyläntien kaakkoispuolella. Se on lähes kokonaan avoin ja rakentamaton alue, pohjoisosassa on pääosin koivupuustoa. Alueen läpi kulkee kolme voimalinjaa.

Kuninkaan kartasto Suomesta 1776-1805.

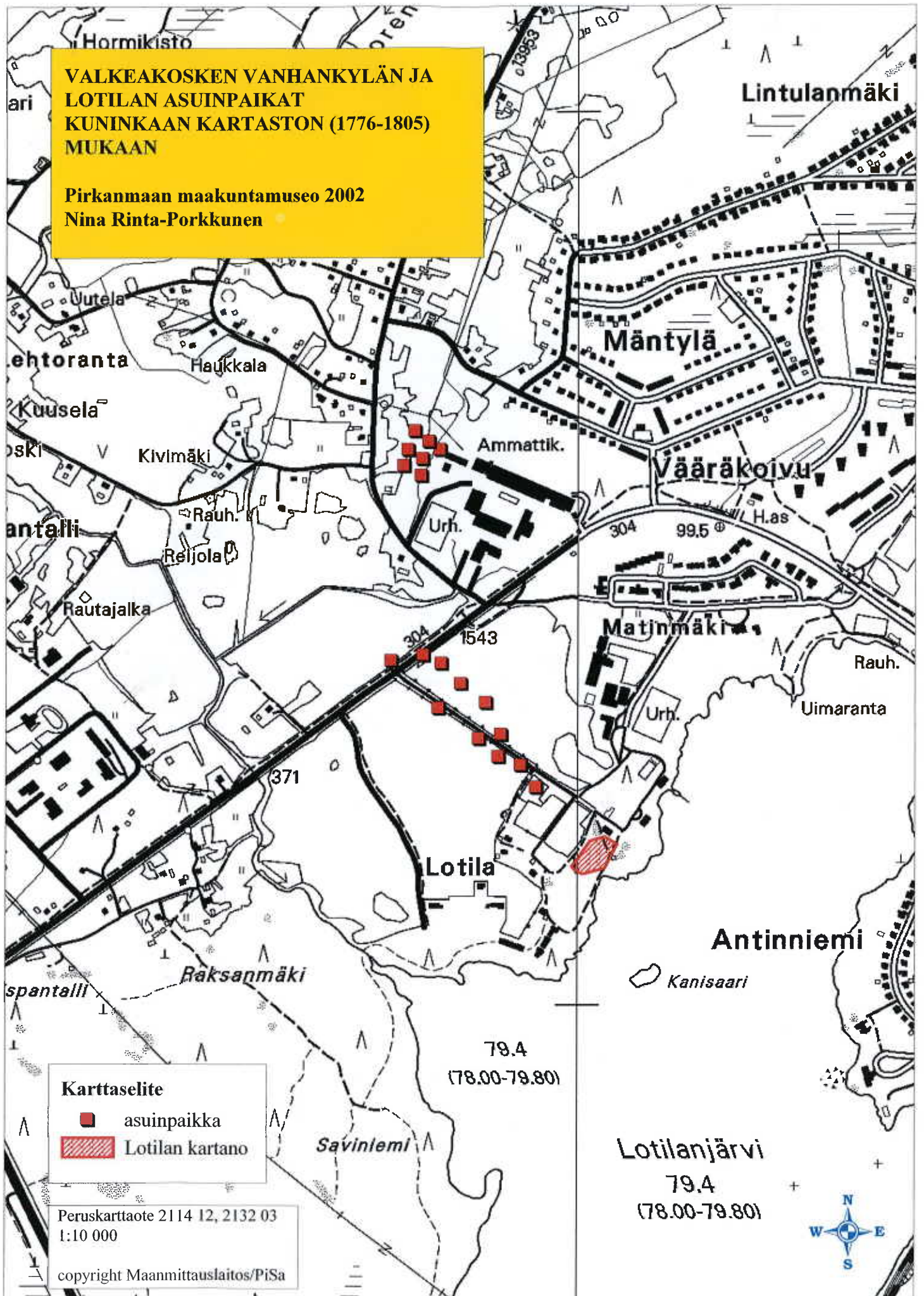
Suomalaisen Kirjallisuuden Seura, Helsinki 1989.

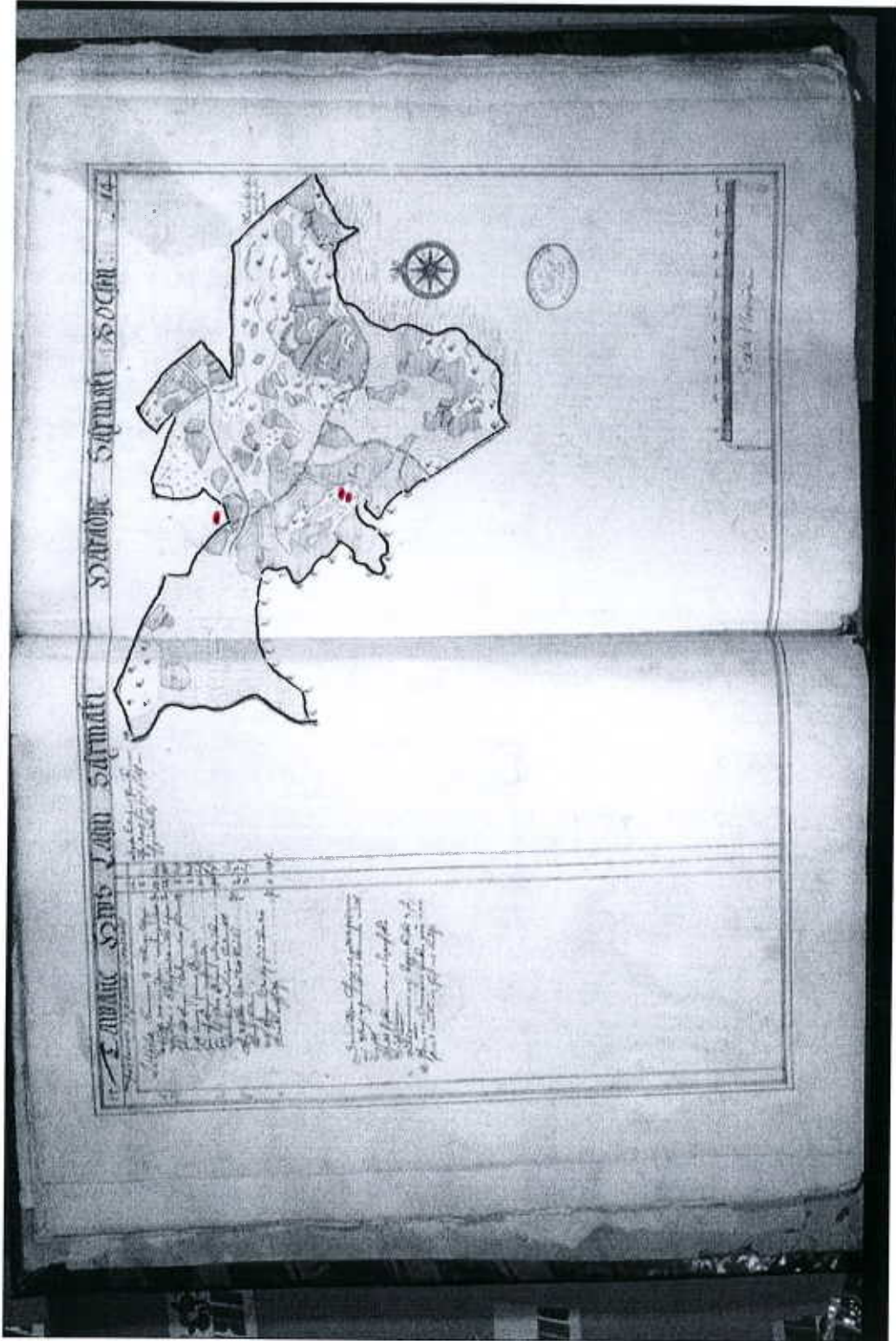
Kartta 235, Valkeakoski.



**VALKEAKOSKEN VANHANKYLÄN JA
LOTILAN ASUINPAIKAT
KUNINKAAN KARTASTON (1776-1805)
MUKAAN**

**Pirkanmaan maakuntamuseo 2002
Nina Rinta-Porkkunen**



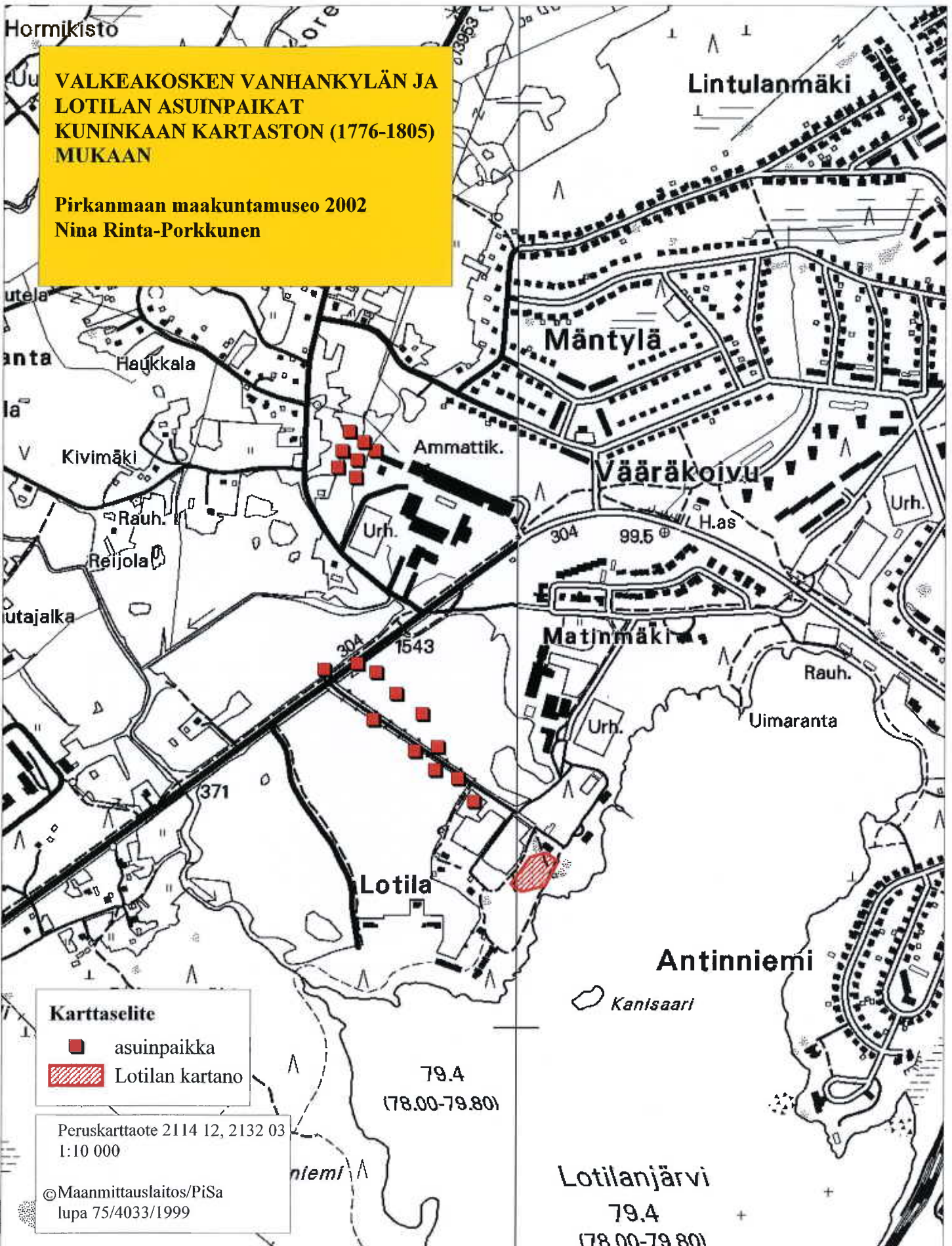


Kuninkaan kartasto Suomesta 1776-1805.

Suomalaisen Kirjallisuuden Seura, Helsinki 1989.

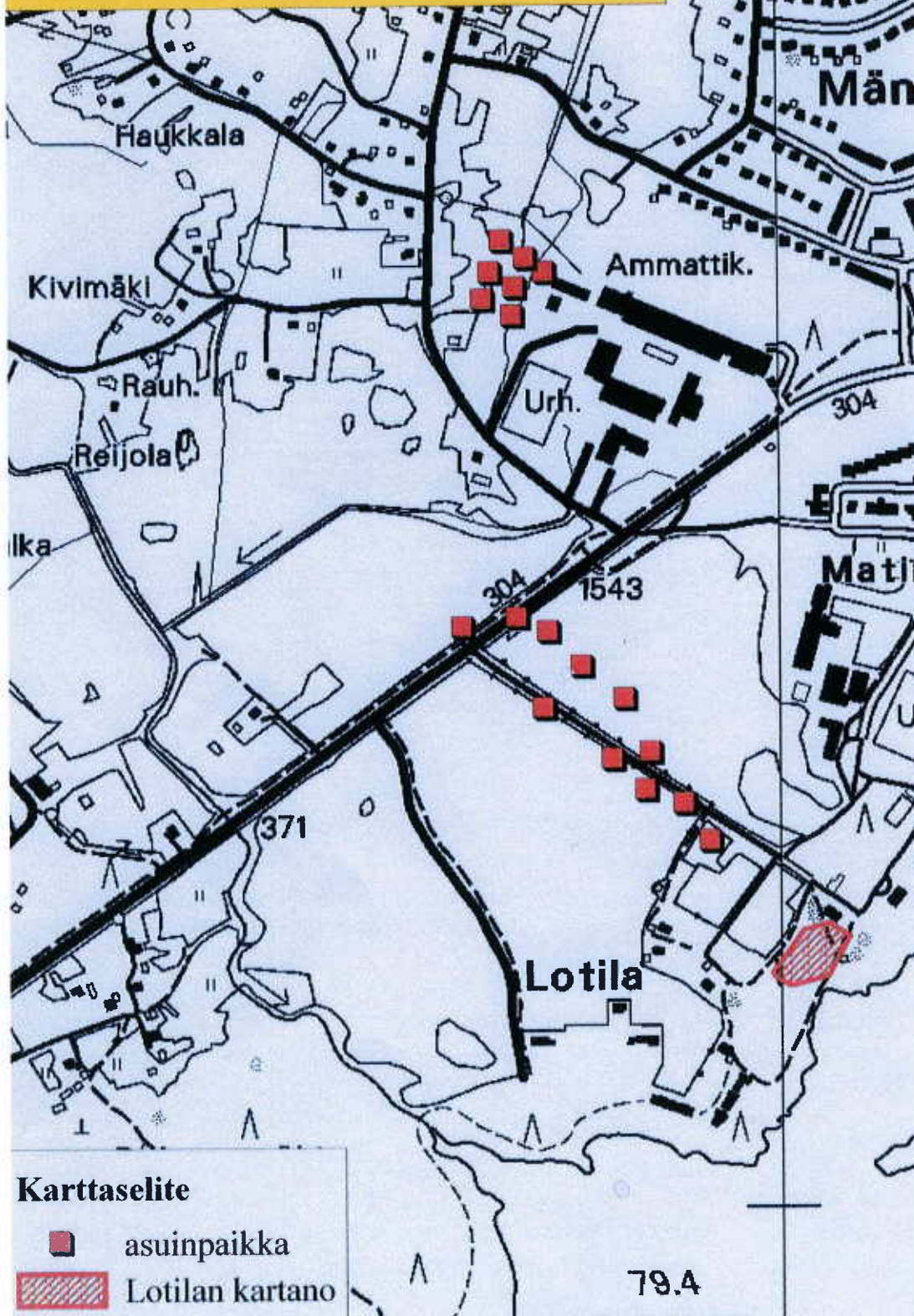
Kartta 235, Valkeakoski.





**VALKEAKOSKEN VANHANKYLÄN JA
LOTILAN ASUINPAIKAT
KUNINKAAN KARTASTON (1776-1805)
MUKAAN**

**Pirkanmaan maakuntamuseo 2002
Nina Rinta-Porkkunen**



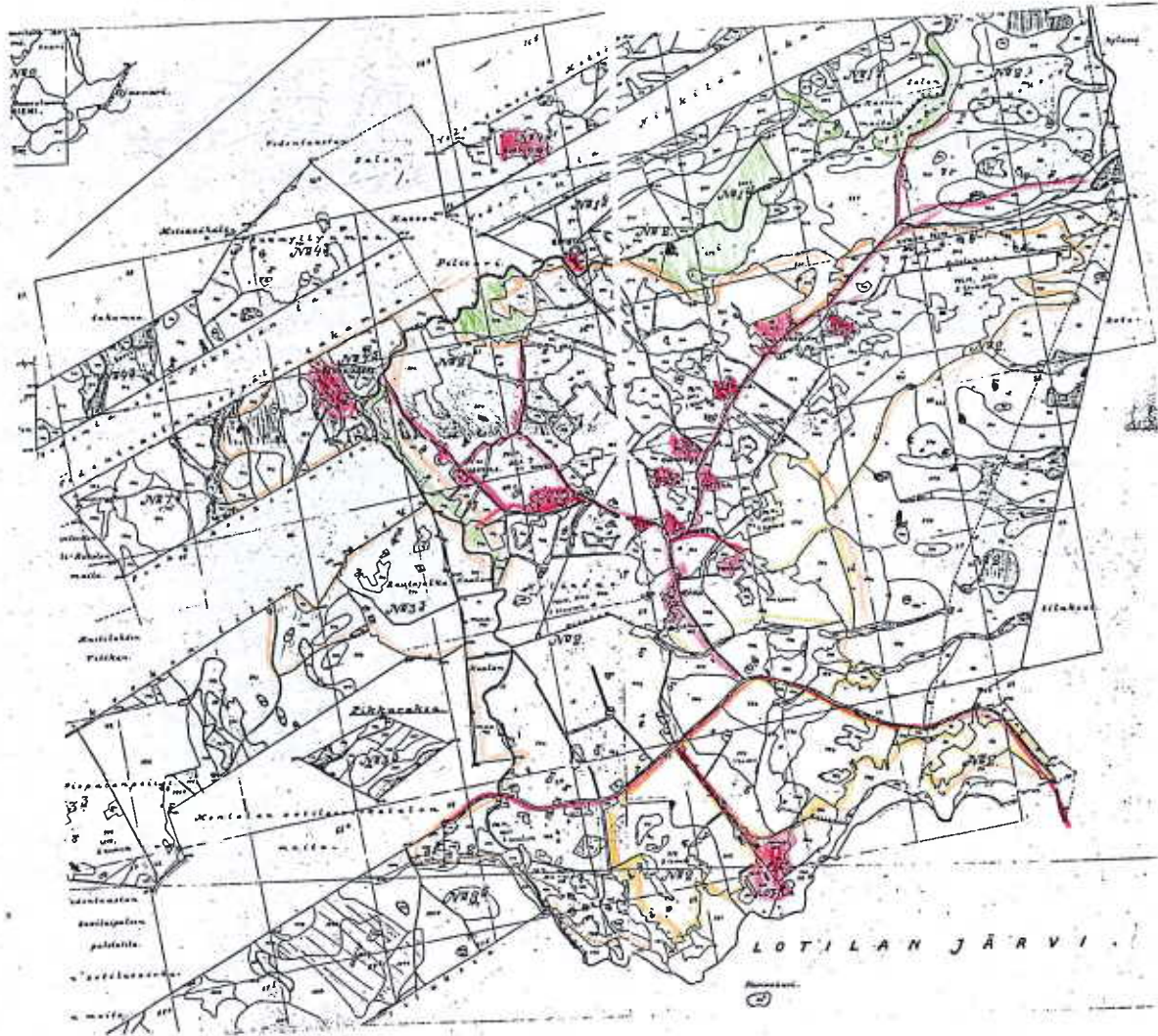
VALKEAKOSKI: VANHAKYLÄ

Tiedot on tallennettu kenttätöhuoneen koneen C-asemaan, jossa on kansio Karttaselvitykset sekä sen alakansio Valkeakosken Vanhakylä. Alakansio sisältää

- digikuvat maastokäynnistä 16.10. 02
- digikuvat uusjaon tiluskartoista (1910-1913)
- karttaselvitysraportin
- peruskartat 2114 12 ja 2132 03 sekä niihin piirretyt asuinpaikat sekä Lotilan kartanon

Tiedot on tallennettu myös kahdelle levykkeelle. Toisella on Vanhakylän alueen kartat, toisella selvitysraportti.

SÄÄKSMÄKI (VALKEAKOSKI) : ROUKON KYLÄ, VEDENTAAAN LOHKOKUNTA.
TILUSTEN KARTTA, ISOJAON JÄRJESTELY 1910-1913.



VALKEAKOSKI: ROUKKO
UUSJAKO (1910-13)
PERUSKARTALLA

2132 03
2114 12

