

Arkeol. W. 130/24.6.2004

M

MOUHIJÄRVI
ARKEOLOGINEN PERUSINVENTOINTI 2003

Vadim Adel
Kulttuuriympäristöyksikkö
Tampereen museot 2003

MOUHJÄRVI
ARKEOLOGINEN PERUSINVENTOINTI 2003

SISÄLLYSLUETTELO

| | |
|--|-----|
| JOHDANTO | 4 |
| Yleistä | 4 |
| Tutkimusalue..... | 4 |
| Vesistöhistoriaa..... | 5 |
| Aiemmat tutkimukset..... | 5 |
| Inventoinnin tavoitteet ja metodit | 6 |
| | |
| LUETTELOT JA YLEISKARTAT | 7 |
| Luettelo Mouhijärven aikaisemmista löydöistä..... | 7 |
| Luettelo inventointikohteista..... | 17 |
| Yleiskartta 1: kiinteät muinaisjäännökset. | 23 |
| Yleiskartta 2: irtolöytöpaikat ja muut kohteet..... | 24 |
| Yleiskartta 3: inventoinnissa tarkastetut alueet..... | 25 |
| | |
| INVENTOINTIKOhteet | 28 |
| Ennestään tunnetut kiinteät muinaisjäännökset | |
| 1. Pukurinnokka, kivikautinen asuinpaikka..... | 28 |
| 2. Tiainen 1, kivikautinen asuinpaikka..... | 32 |
| 3. Vuorainen, historiallinen kyläpaikka..... | 36 |
| 4. Sarkavainio, kivikautinen asuinpaikka..... | 40 |
| 5. Paavola, kivikautinen asuinpaikka..... | 44 |
| 6. Selkee 1, historiallinen röykkiö..... | 48 |
| 7. Rämi, kivikautinen asuinpaikka..... | 52 |
| 8. Tervahaudanmäki, kivikautinen asuinpaikka..... | 57 |
| 9. Santamäki, kivikautinen asuinpaikka..... | 61 |
| 10. Vähä-Hoivanen, kivikautinen asuinpaikka..... | 65 |
| 11. Myllymäki, kivikautinen asuinpaikka..... | 69 |
| 12. Kuusjärvi, kivikautinen asuinpaikka..... | 73 |
| 13. Hannula, kivikautinen asuinpaikka..... | 77 |
| Inventoinnissa löytyneet kiinteät esihistorialliset muinaisjäännökset | |
| 14. Nivuniemi, kivikautinen asuinpaikka..... | 81 |
| 15. Impivaara, kivikautinen asuinpaikka..... | 85 |
| 16. Peltomäki, kivikautinen asuinpaikka..... | 89 |
| 17. Kuusela, kivikautinen asuinpaikka..... | 93 |
| 18. Kallio, kivikautinen asuinpaikka..... | 97 |
| 19. Hanhilahti, kivikautinen asuinpaikka..... | 101 |
| 20. Härkihaka, kivikautinen asuinpaikka..... | 105 |
| 21. Heinäkoski, kivikautinen asuinpaikka..... | 108 |
| 22. Valkoja, kivikautinen asuinpaikka..... | 112 |
| 23. Iso-Hustu, kivikautinen asuinpaikka..... | 116 |
| 24. Alasarkki, kivikautinen asuinpaikka..... | 121 |
| 25. Halla, kivikautinen asuinpaikka..... | 125 |
| 26. Ala-Valkama, kivikautinen asuinpaikka..... | 129 |
| 27. Pyynnokka, kivikautinen asuinpaikka..... | 133 |
| 28. Tiainen 2, kivikautinen asuinpaikka..... | 137 |

| | |
|---|-----|
| 29. Pohjola, kivikautinen asuinpaikka..... | 141 |
| 30. Ristivuori, kivikautinen asuinpaikka..... | 145 |
| 31. Piikkilänlahti, kivikautinen asuinpaikka..... | 149 |
| 32. Vataja, tuhoutunut kivikautinen asuinpaikka..... | 152 |
| Inventoinnissa tarkastetut esihistorialliset irtolöytöpaikat | |
| 33. Hangaslahti 1, kivikautinen irtolöytöpaikka..... | 155 |
| 34. Ollila, rautakautinen (?) irtolöytöpaikka..... | 158 |
| 35. Teiliahde, rautakautinen irtolöytöpaikka..... | 161 |
| 36. Laatu/Irri, kivikautinen irtolöytöpaikka..... | 164 |
| 37. Selkee 2, kivi- ja rautakautinen (?) irtolöytöpaikka..... | 167 |
| 38. Jokipelto, kivikautinen irtolöytöpaikka..... | 170 |
| 39. Rossi, kivikautinen irtolöytöpaikka..... | 173 |
| 40. Turppa, kivikautinen irtolöytöpaikka..... | 176 |
| 41. Ahro, kivikautinen irtolöytöpaikka..... | 179 |
| 42. Kristianinlahti/Yli-Pispa, kivikautinen irtolöytöpaikka..... | 182 |
| 43. Ala-Pispa, kivikautinen irtolöytöpaikka..... | 185 |
| 44. Kiviranta, kivikautinen irtolöytöpaikka..... | 188 |
| 45. Sianoja, kivikautinen irtolöytöpaikka..... | 192 |
| Historiallisen ajan kohteita (ks. myös kohteet 3, 6, 8, 18, 23 ja <i>Luettelo inventointikohteista</i> , nrot 68-72) | |
| 46. Selkeen kartano, historiallinen kartanon paikka..... | 195 |
| 47. Myllyoja, historiallinen myllyn paikka..... | 200 |
| 48. Hangaslahti 2, historiallisia puolustusvarustuksia..... | 205 |
| YHTEENVETO | 209 |
| RAPORTISSA KÄYTETYT LYHENTEET | 211 |
| ARKISTOLÄHTEET | 211 |
| KIRJALLISUUS | 212 |
| NEGATIIVILUETTELO | 213 |
| DIALUETTELO | 214 |
| LIITE: Löytöluettelo | |

MOUHIJÄRVI
ARKEOLOGINEN PERUSINVENTOINTI 2003

JOHDANTO

Yleistä

Tampereen museoiden kulttuuriympäristöyksikkö/Pirkanmaan maakuntamuseo suoritti toukokuussa 2003 Mouhijärven kunnan arkeologisen perusinventoinnin. Inventointi liittyi alueen kaavoitukseen muinaismuistolain sekä maankäyttö- ja rakennuslain mukaisena perusselvityksenä ja samalla kuului Pirkanmaan kuntien arkeologiseen inventointiprojektiin. Osan inventoinnin esitöistä, kenttätyöt ja raportin teki Tampereen museoiden kulttuuriympäristöyksikön tutkija, FM Vadim Adel. Osan historiallisen ajan kohteiden inventoinnin esitöistä teki virkatyönä tutkija, FM Ulla Lähdesmäki, joka toimi myös inventointiprojektin koordinaattorina ja töiden valvojana. Kenttätyöt tehtiin 5.-23.5.2003, kolmen työviikon aikana. Kenttätöihin osallistuivat vapaaehtoisena fil. yo Riia Siltanen kahtena työpäivänä ja arkeologian opiskelija, harjoittelija Satu Soini yhtenä päivänä. Inventoinnin jälkityöt ja raportti tehtiin kesällä 2003. Apulaisina jälkitöissä (löytöjen puhdistus ja luettelointi, valokuvien ja diapositiivien arkistointi) toimivat kulttuuriympäristöyksikön harjoittelijat. Tutkimukset rahoitti Mouhijärven kunta, niiden kokonaiskustannukset olivat noin 9000 euroa. Yhteistyötahona Mouhijärvellä oli kunnan tekninen toimi (kunnanrakennusmestari Asko Mäkinen).

Tutkimusalue

Mouhijärven kunta sijaitsee Pirkanmaan lounaisosassa, Tampereen keskustasta 30 km länteen. Sen naapurikuntina ovat Suodenniemi lännessä, Hämeenkyrö pohjoisessa, Nokia idässä ja Vammala etelässä. Alueen pinta-ala on 268,51 km², suurin pituus (W-E) on 25 km ja leveys 17 km. Mouhijärven aluetta halkoo lännestä itään Tampere-Pori -valtatie (vt 11), jonka varrella sijaitsee kaksi kunnan taajamaa – Uotsola (keskustaajama) ja Häijää.

Mouhijärven kunnan vedet kuuluvat Kokemäenjoen vesistöön. Alueen keski- ja itäosan halki, jääkaudella syntyneessä laaksossa kulkee WNW-ESE-suuntainen vesireitti, johon kuuluvat Kirkkojärvi (korkeus 64,3 m mpy – merenpinnan yläpuolella), siitä itään, Mätikön järveen (58,3 m mpy) laskeva Myllyoja, Mätiköstä itäkaakkoon virtaava Saikkalanjoki, joka laskee Tupurlanjärveen (57,5 m mpy). Viimeksi mainitusta vesi laskee lyhyen Otamusjoen sekä pitkän ja kapean Piikkilänjärven kautta itäkaakkoon, Kuloveteen (57,5 m mpy). Samaan vesisysteemiin laskevat pohjoisesta etelään virtaavien pienien jokien kautta kunnan pohjoisosan suurimmat järvet – Kortejärvi (88,4 m mpy) ja Hahmajärvi (76,5 m mpy). Em. päävesireitin varteen sijoittuvat Mätikkö-Kirkkojärven kulttuurimaisema, Häijään ja Valkaman kylän sekä Salmin kylän kulttuurimaisema, jotka ovat valtakunnallisesti merkittäviä kulttuurihistoriallisia ympäristöjä ja joihin kuuluu mm. kaunis, kumpuileva maanviljelymaisema. Myös sivuvesireittien laaksoissa on laajahkoja peltoalueita. Alueen suurin järvi – Mouhijärvi (64,7 m

mpy) – sijaitsee vain osittain kunnan alueella, sen länsirajalla, ja laskee lounaaseen, Kiikoisten alueella sijaitsevaan Kiikoisjärveen (n. 60 m mpy).

Mouhijärven kallioperän yleisimpiä kivilajeja ovat grano- ja kvartsidioriitti, fylliitti, kiilleliuske sekä kiille- ja migmaattinen gneissi (Alhonen 1991: 18). Alueen tärkeimpiä maalajeja ovat moreeni sekä savi ja hiesu, joita esiintyy moreeniselänteiden välisissä laaksoissa eli pääasiassa muinaisten merenlahtien kohdalla. Hiekkaharjuja on kunnan länsiosassa, ja huomattavin niistä on Suodenniemen tietä pitkin kulkeva WNW-ESE-suuntainen Hyynilänkangas (peruskarttalehdet 2121 06 ja 2121 09). Mouhijärven maaston epätasaisuus ja suuret korkeusvaihtelut ilmenevät mm. siinä, että alueen korkeimmat, yli 150 metriin (mpy) ulottuvat vuoret sijaitsevat alimpana olevien vesien tuntumassa, kunnan kaakkoisosassa (Ryömälänvuori ja Peltokankaanvuoren länsiosa; peruskarttalehti 2121 12).

Vesistöhistoriaa

Mouhijärven alue vapautui jääpeitteestä noin 9700-9600 b.p. (vuotta sitten radiohiilivuosina, = n. 9000 eKr. kalibroituina eli kalenterivuosina) jäätikön vetäytyessä kohti pohjoista ja koillista noin 150-300 m:n vuosivauhdilla (Alhonen 1991, 44-45; 1993, 16). Sulavaa jäänreunaa seurasi Yoldiameri –niminen Itämeren vaihe, jolloin Mouhijärven alue joutui kokonaan vesipeitteen alle. Maankohoamisen seurauksena se on tämän jälkeen vähitellen kohonnut kuivaksi maaksi. Yoldia -vaiheessa vapautuivat veden peitosta korkeimmat (ainakin yli 130 m korkeat) mäet kunnan itäosassa (Alhonen 1991, 52, kuva 22).

Itämeren historian seuraavan vaiheen - Ancylusjärvi -vaiheen (n. 9500-8000 b.p. eli n. 8700-7000 eKr.) alussa vedenpinta oli Mouhijärven luoteisosassa arviolta n. 130-160 m ja kaakkoisosassa n. 115-120 m nykyisen merenpinnan yläpuolella. Ancylus –kaudella kunnan keskiosassa lainehti laaja merensalmi, joka kulki alueen halki lännestä itään, nykyisestä Mouhijärvestä Piikkilänjärveen; tästä salmesta ulottui pohjoiseen melko isoja lahtia. Vaiheen loppuun mennessä vedenpinta laski arviolta n. 75-80 m tasolle kunnan luoteisosassa ja n. 65-70 m tasolle sen kaakkoisosassa. Ancyluskauden lopussa mm. Kortejärvi ja Hahmajärvi kuroutuivat itsenäisiksi altaiksi vedenpinnan laskettua niiden kynnyskorkeuden alapuolelle.

Litorinameri –niminen Itämeren vaihe (alkaan n. 7500 b.p. eli n. 6300 eKr) ulottui korkeimmillaan n. 70 m tasolle alueen länsiosassa ja n. 63-64 m tasolle alueen kaakkoisosassa kauden alussa. Noin vuoteen 5500 eKr. mennessä meri vetäytyi kokonaan Mouhijärven alueelta. Litorinakaudella kuroutuivat mm. Mouhijärvi ja aikaisemmin mainitun, Kuloveteen laskevan vesireitin järviketju (Alhonen 1991, 45-53; Salo 2003). Historiallisena aikana suurimmat vesistömuutokset ovat johtuneet ihmisen toiminnasta, järvien laskuista ja jokien/koskien perkauksista.

Aiemmat tutkimukset

Mouhijärven arkeologinen tutkimus alkoi 1800-luvulla irtolöytöjen keruulla. Ensimmäinen muinaisesine toimitettiin museokokoelmiin jo vuonna 1850 (KM 73). Tuloksiltaan huomattavimmat keruumatkat Mouhijärvelle suoritti Salomon Wilskman 1880-90-luvuilla (ks. *Luettelo Mouhijärven aikaisemmista löydöistä*, s. 8-9). 1970-luvun alkuun mennessä alueelta oli saatu Kansallismuseon, Hämeen museon ja Satakunnan museon kokoelmiin yhteensä yli 100 muinaisesinettä.

Ensimmäisen varsinaisen arkeologisen tarkastuksen Mouhijärvellä suoritti Matti Kenttämää vuonna 1943 (kohde 9; Kenttämää 1943). Kymmenen vuotta myöhemmin Ville Luho tarkasti Rienilän kylässä, Ollilan talon metsässä kärjäympyräksi epäillyn kohteen, joka todettiin luonnonmuodostumaksi (Luho 1953). Koko kunnan käsittävän arkeologisen perusinventoinnin suoritti Timo Miettinen vuonna 1973, jolloin löytyi 11 kivikautista asuinpaikkaa ja kaksi röykkiökohdetta (kohteet 1-13) (Miettinen 1973).

Turun yliopisto suoritti Mouhijärvellä arkeologisia koekaivauksia kahdella edellä mainitulla, rautakautiseksi oletetulla röykkiökohteella (nrot 3 ja 6) vuosina 1985 ja 1986. Kaivauksissa todettiin, että molemmat muinaisjäännökset liittyvät historiallisen ajan toimintaan (Karivieri 1985 ja 1987). Toinen niistä (kohde 3, ent. Kavonmäki) tarkastettiin myös 1990-luvulla sen suojeluun liittyvien kysymysten ratkaisemiseksi (Soininen 1999; Niukkanen 1999). Myös ensimmäinen samalla vuosikymmenellä tehty arkeologinen tarkastus kohdistui historiallisen ajan kohteeseen (Soininen 1994).

Inventoinnin tavoitteet ja metodit

Mouhijärven arkeologinen inventointi 2003 toteutettiin perusinventointina, jonka yhteydessä tarkastettiin kaikkien ennestään tunnettujen arkeologisten kohteiden kunto ja etsittiin uusia kiinteitä muinaisjäännöksiä mm. tarkastamalla tiedossa olevia irtolöytöpaikkoja. Suuri määrä kivikautisia irtolöytöjä (yli 100) oli syynä siihen, että inventoinnin pääasiallisena tutkimuskohteena olivat kivikautiset asuinpaikat ja löytöpaikat. Kaikkia irtolöytöpaikkoja ei ollut mahdollista tarkastaa käytettävissä olevana kenttätöaikana, ja tutkittaviksi pyrittiin siksi valitsemaan topografisesti otollisimmat kohteet tai alueet. Kivikautisten kohteiden lisäksi tarkastettiin tiedossa olevat rautakautiset irtolöytöpaikat ja pyrittiin kartoittamaan mahdollisuuksien mukaan historiallisen ajan kohteita. Kaikki tarkastetut ja paikannetut arkeologiset kohteet sekä inventoinnin aikana tarkastetut alueet on merkitty *Yleiskarttoihin* (s. 23-27).

Inventoinnin kenttätömenetelmiin kuuluivat mm. intuitiivinen koekuopitus, pintapoiminta ja muinaisjäännösten näkyvien rakenteiden visuaalinen havainnointi. Koekuopat kaivettiin aikaisempien löytötietojen ja topografian perusteella valittuihin paikkoihin. Kuoppien koko oli useimmiten 40 x 40 cm. Koekuopat kaivettiin puhtaaseen pohjamaahan tai peruskalliolle asti lapiolla ja lastalla, kaivettu maa seulottiin tarvittaessa. Koekuopat peitettiin kaivamisen jälkeen. Koekuoppien lisäksi tehtiin pieniä lapionpistoja. Kaikki löydölliset koekuopat dokumentoitiin sanallisin kuvauksin ja merkitsemällä pohjakarttoihin. Pintapoimintaa tehtiin pääasiassa pelloilla sekä muualla, missä maanpinta oli rikottuna.

Kaikki kohteet dokumentoitiin kentällä valokuvaamalla, merkitsemällä peruskartalle ja sitä tarkemmalle kartalle (1:5000 tai 1:10 000) 5-10 m:n tarkkuudella sekä sanallisin kuvauksin. Inventoinnissa pyrittiin arvioimaan jokaisen kohteen laajuus löytöjen levinneisyyden, maaston topografian ja aikaisempien löytötietojen perusteella. Etäisyysmittaukset maastossa suoritettiin etäisyysmittarilla *Bushnell Laser 500*, 50 m:n mittanauhalla, askelmitalla tai silmämääräisesti riippuen tilanteesta; suunnat ja kulmat mitattiin 360° bussolin avulla. Joidenkin kohteiden/pisteiden paikantamisessa käytettiin GPS-navigaattoria *Magellan GPS 315*. Jälkitöissä paikkatiedot siirrettiin kenttäkartoista *MapInfo* -pohjaiseen tietokantaan, jonka avulla laskettiin kohteiden koordinaatit ja josta tulostettiin kaikki raportin kartat; GPS-koordinaatit siirrettiin suoraan digitaalisiin karttoihin. Kaikki inventointikohteiden kuvaukset ja muut tiedot tallennettiin maakuntamuseon *Access* -pohjaiseen *Pirkanmaan muinaisjäännöstietokantaan*,

josta tulostettiin raportin pääosa; koordinaattitieto ilmoitettiin sekä perus- (x ja y) että yhtenäiskoordinaatteina (p ja i) 10 m:n tarkkuudella.

Historiallisen ajan muinaisjäännösten osalta inventoinnin esitöihin kuului erityisesti Mouhijärven 1500- ja 1600-luvun historiaa koskevien tietojen haku kirjallisuudesta sekä vanhojen karttojen tutkiminen Maanmittauslaitoksen arkistoissa Hämeenlinnassa ja Tampereella, Hämeenlinnan maakunta-arkistossa (1700-luvun isojako- ja tiluskartat) sekä Internetin kautta (1600-luvun maakirjakartat: <http://www.funet.fi/pub/sci/geo/carto/vanhatkartat/maakirjakartat/>). Käytävissä olevia maakirjakarttoja ei ollut mahdollista hyödyntää riittävästi inventoinnissa niiden pienen määrän ja epätarkkuuden/ylimalkaisuuden vuoksi. 1700-luvun kartoista tulostettiin mikrofilmeistä tai kuvattiin digitaalisesti ja tutkittiin ne, jotka koskevat keskiajalla muodostuneita (Suvanto 1973, 206-208) ja 1500-luvun puolivälissä vähintään 5 taloa käsittäneitä kyliä (Suomen asutus 1560-luvulla). Vanhoja karttoja verrattiin nykyisiin peruskarttoihin ja täten pyrittiin löytämään ja paikallistamaan mahdollisia autioituneita kylätontteja sekä muita kiinteitä muinaisjäännöksiä. Vanhat kartat asemoitiin tarvittaessa nykyisen karttapohjan päälle *MapInfo* -ohjelman avulla muinaisjäännösten paikantamiseksi (kohteet 46-47). Perusteellisiin historiallisiin kartta-analyysihin tämän inventoinnin puitteissa ei kuitenkaan ollut mahdollisuutta. Historiallisen ajan inventointikohteista viisi luokiteltiin suojeltaviksi kiinteiksi muinaisjäännöksiksi (kohteet 3, 6, 46-48). Havainnot muista historiallisen ajan kohteista tallennettiin lisätietona lähimpien esihistoriallisten kohteiden yhteyteen tai inventointikohdeluettelon loppuosaan (s. 22).

LUETTELOT JA YLEISKARTAT

1. LUETTELO MOUHIJÄRVEN AIKAISEMMISTA LÖYDÖISTÄ

Löytötiedot on saatu pääasiassa Kansallismuseon kivi- ja rautakauden löytökortistosta (MV/AO) ja Hämeen museon esineluetteloista (Tampereen museot) sekä osittain Unto Salon käsikirjoituksesta (Salo 2003). Suurin osa esineiden tyyppimääritelmistä on Salon tekemiä (op. cit.). Jokaiselle ainakin talon tarkkuudella paikannettavissa olevalle löydölle on annettu kohdenumero, joka vastaa numeroa yleiskartoissa. Inventoinnissa on tarkastettu kohteet 1-45 (ks. *Inventointikohteet*).

Kansallismuseon/Museoviraston kokoelmat (Helsinki)

KM 73, vasarakirves

Vanha kirkko. Löyt. luutnantti Carl Fredrik Ekholm hautausmaasta v. 1841. Diar. 12.12.1850.

Kohde 7.

KM 719, reikäkivi

Tarkemmat löytötiedot puuttuvat. Diar. 3.5.1854.

Ei paikannettu.

KM 2047:6, tasataltta

Tarkemmat löytötiedot puuttuvat. Toim. A. O. Heikel 9.12.1880.

Ei paikannettu.

KM 2047:17, rautainen harppuuna

Saikkalan kylä. Tarkemmat löytötiedot puuttuvat. Toim. A. O. Heikel 1880 (?). Ei paikannettu.

KM 2142:392, pohjalainen kirves
Häijään kylä, Ala-Sarkki. Löyd. pellosta Ala-Sarkilta. Toim. S. Wilskman 4.5.1882.
Kohde 24.

KM 2142:393-394, pohjalainen kirves ja nelisivuinen oikokirves
Lampisten kylä. Löydetty pellosta, Teerin talon ”alustalta”. Toim. S. Wilskman 4.5.1882.
Kohde 61.

KM 2142:395, (ns. pohjalainen?) tasataltta
Yliskallon kylä. Löyd. ”Ylispispan torpparista”. Toim. S. Wilskman 4.5.1882.
Kohde 42.

KM 2142:398, suppiloreikäinen, pyöreä nuija
Yliskallon kylä, Yli-Pispa. Toim. S. Wilskman 4.5.1882?
Kohde 42.

KM 2201:662, pohjalainen kourutaltoa
Tervämäen kylä. Löyd. Turpan talon tarhasta. Toim. S. Wilskman 1883.
Kohde 40.

KM 2201:663, nelisivuinen oikokirves
Hahmajärven kylä. Löyd. Laadun talon torpan, Lehtimäen pellosta. Toim. S. Wilskman 1883.
Kohde 36.

KM 2201:664, pohjalainen taltoa
Hahmajärven kylä. Löyt. Irrin talon tarhasta. Toim. S. Wilskman 1883.
Kohde 36.

KM 2201:665, nelisivuinen oikokirves
Selkeen kylä. Löyd. Selkeen maalta, kuopasta. Toim. S. Wilskman 1883.
Kohde 37.

KM 2201:666, nelisivuinen oikokirves
Selkeen kylä, Nikkari. Löyd. vanhan kirkon läheltä santakuopasta. Toim. S. Wilskman 1883.
Kohde 7.

KM 2201:667, pohjalainen tasataltoa
Valkaman kylä. Löyd. Ala-Valkaman talon pellosta. Toim. S. Wilskman 1883.
Kohde 26.

KM 2201:668, pohjalainen tasataltoa
Hyynilän kylä, Rossi. Löyd. ”Krosin talosta pellosta”. Toim. S. Wilskman 1883.
Kohde 39.

KM 2201:669, pohjalainen tasataltoa
Hyynilän kylä. Löyd. Villon talon maalta, metsästä. Toim. S. Wilskman 1883.
Kohde 55.

KM 2201:670, nelisivuinen oikokirves
Muston (Murron?) kylä. Löyd. Köykän (Kökön?) talosta, pellosta. Toim. S. Wilskman 1883.
Ei paikannettu.

KM 2201:671, pohjalainen tasataltta
Muston (Murron?) kylä. Löyd. Köykän (Kökön?) torpasta, kedolta. Toim. S. Wilskman 1883.
Ei paikannettu.

KM 2456:8, reikäkivi
Tervämäen kylä. Löyd. Rahnun talon maalta Karijoen rannalta, aivan läheltä Mouhijärveä, pohjasavesta, ruoppakerroksen alta. Diar. 23.11.1886.
Kohde 49.

KM 2545:1, suppiloreikäinen pallonuija
Hyynilän kylä? Löyt. torpp. Fagerlund Hyynilän kankaalta. Diar. 24.4.1888.
Ei paikannettu.

KM 2907:15, pohjalainen tasataltta
Saikkalan kylä? Löyt. Saikkulan torppari Matti Rosenberg pellosta. Toim. S. Wilskman 3.9.1893.
Ei paikannettu.

KM 3059:6, eteläsuomalainen tasataltta
Vestolan kylä, Kallio. Löyt. Iisakki Kallio pellosta. Toim. S. Wilskman 16.2.1895.
Kohde 18.

KM 4027, pronssinen mortteli hist. ajalta
Toim. ylioppilas Vilho Laine. Diar. 30.11.1901
Ei paikannettu.

KM 4695:1-6, 3 vasarakirvestä, pohjalainen ja 2 eteläsuomalaista tasataltta
Löydetty ”eri paikoista Mouhijärven pitäjässä, Satakunnassa”. Löytötiedot puuttuvat. Toim. A. von Collan. Diar. 1.11.1906.
Ei paikannettu.

KM 7882, eteläsuomalainen tasataltta
Toim. Aliseander Winter. Diar. 13.7.1921
Tarkemmat löytötiedot puuttuvat. Ei paikannettu.

KM 8055:1, lehtimäinen liuskekeihäänkärki
Vestolan kylä, Myllymäki. Löyt. v. 1922 talollisen poika Aarne Myllymäki ”mäkimaasta, Kahilakorven nimisestä pellon mäestä santaa ottaessa. Asuinhuoneesta ...n. 600 m etelää kohti”.
Diar. 30.8.1922.
Kohde 16.

KM 10216, suppiloreikäinen pallonuija ja koristeltu nuija
Ryömälän kylä. Löyd. Ryömälän talon maalta, santakuopasta, jolla ”koko löytöpaikka oli tuhottu”. Toim. Aleksanteri Vinter Tyrvään seudun museon kautta. Diar. 13.11.1935
Kohde 64.

KM 11019:1, veneenmuotoinen vasarakirves
Häijään kylä, Ala-Sarkki. Löyd. n. v. 1900 Ala-Sarkin maalta. Diar. 6.5.1939.
Kohde 24.

KM 11273, agaatti(?)helmi
Hyynilän kylä. Löyt. Sirkka Kenttämaa Maakalan talon Yli-Maakalan pellostä. Diar. 13.2.1941
Kohde 56.

KM 11340, veneenmuotoinen vasarakirves
Hyynilän kylä. Löyt. mökkiläisen tytär Kerttu Mäkinen v. 1941 Santamäen hiekanotto paikasta, n. 1 m:n syvyydeltä. Diar. 12.10.1942
Kohde 9.

KM 11405:1-5 veneenmuotoinen vasarakirves, kvartsi-iskos, 2 hiointa, hiilimuruja
Hyynilän kylä, Santamäki. Löyt. mv. Aukusti Jokela hiekkaa ottaessaan (nro 1) ja maist. M. Kenttämaa tarkastuksen yhteydessä (nrot 2-5) (Kenttämaa 1943). Diar. 29.3.1944
Kohde 9.

KM 13701, 2 reikäkiveä
Yliskallon kylä. Löyt. työmiehet Rauno Aaltonen, Frans Pyymäki ja Aarne Oksanen toukokuussa 1954 Ala-Pispan tilan Rapakkomoiisista rakennuksen perustuksia kaivettaessa 30-40 cm syvyydestä soramaasta. Diar. 26.2.1955.
Kohde 44.

KM 17618:1-2, tikarilehtinen ruotokeihäänkärki ja suoraselkäinen puukko
Rienilän kylä. Löyt. mv. Olavi Ollila peltotyössä 21.5.1968 Ollilan talon maalta Alanen moisio -nimiseltä paikalta maanpinnasta, kynnöksestä. Diar. 22.7.1968.
Kohde 35.

KM 17683, rautaveitsi
Rienilän kylä. Löyt. mv. Olavi Ollila kyntötyössä asuinrakennuksesta n. 300 m itään savimaasta, n.150 m rannasta NW. Diar. 11.10.1968
Kohde 34.

KM 19363, reikäkivi
Uotsolan kylä. Löyt. Pauli Jokinen Mätikön järven koillisrannalta Erkki Puputin maalta n. v. 1970, vesirajasta, rantakivien välistä. Pk 2121 09, ruutu 23/46. Diar. 12.7.1974.
Ei paikannettu.

KM 19364, alkeellinen poikkikirves
Hyynilän kylä. Löyt. mv. Kalle Aaltonen kynnettäessä Jokipellon tilan maalta 1930-luvulla talosta n. 150 m kaakkoon, Mouhijärvi - Suodenniemi -maantien ja Haukijärven kylätien välisen risteyksen pohjoispuolelta. Diar. 11.7.1974.
Kohde 38.

KM 19800, suppiloreikäinen pallonuija
Selkeen kylä. Löyt. koulul. Olavi Tykki Nikkarin talon maalta peltotöiden yhteydessä auranviillon syvyydestä ruokamullasta, n. 50-100 m vanhan kirkon perustuksesta koilliseen. Diar. 15.12.1975
Kohde 7.

KM 20494, latte reikäkivi

Hyynilän kylä. Löyt. mv. Eero Pälä Rossin tilan pellostä vanhan Tampere – Pori –maantien välittömästä läheisyydestä. Diar. 29.3.1979.

Kohde 39.

KM 20619, alkeellinen kirves

Pukara, Perälä Löyt. Pirkko Juvonen Pukaranjoen varresta. Diar. 19.10.1979

Kohde 58.

KM 24725, reikäkiven teelmä ja reikäkiven katkelma

Hahmajärvi. Löyt. Antti Mattila Mäkisen tilalta, Iso-Hustu -nimisen järven rantapelloilta. Diar. 6.6.1989

Kohde 23.

KM 26941, piinuolenkärki

Mierolan kylä. Löyt. Nora Eklund Leppis-nimisen tilan RN:o 1:57 alueelta, Kirkkojärven rannasta kesällä 1991. Diar. 8.1.1992.

Kohde 53.

Hämeen museon/Tampereen museoiden kokoelmat (Tampere)

HM 799, pohjalainen tasataltta

Uotsolan kylä, Vanha-Noka? Saatu ”torpan tyttären pojalta” Martti Niemiseltä.
Ei paikannettu.

HM 1106:10, reikäkivi

Löytötiedot puuttuvat. Toim. A. Winter 1916.
Ei paikannettu.

HM 1181:21-22, tasataltta (tai pieni ns. alkeellinen poikkikirves) ja lehdenmuotoinen liuskekeihäänkärki (katkelma)

Yliskallon kylä. Löyt. tilall. Vihtori Kivimäki v. 1918 vanhaa ojaa kaivaessaan Ahron talon maasta, 300 m asuinrakennuksesta pohjoiseen. Diar. 1922.

Kohde 41.

HM 1185:20, tasataltta (eteläsuomalainen?)

Eskolan kylä. Löyt. työmies Roopert Virtanen v. 1920 vanhaa peltoa muokatessaan Viitasaaren talon maalta, Diar. 1922.

Ei paikannettu.

HM 1193:102, reikäkivi

Selkeen kylä. Löyt. torppari Vihtori Laurila v. 1923 uutta peltoa tehdessä. Diar. 25.5.1923.

Kohde 57.

HM 1195:45, tasataltta

Ryömälän kylä. Löyt. mv. Oskar Hangaslahti v. 1909 peltoa muokattaessa asuinrakennuksesta n. 20 m etelään.

Kohde 33.

HM 1195:71, reikäkivi

Yliskallon kylä. Löyt. mäkitupalaisen poika Otto Selin vanhaa peltoa muokatessa kesällä 1923 Kannarin maalta. Diar. 8.10.1923

Kohde 50.

HM 1195:72, kivinuija

Mierolan kylä. Löyt. Toivo Kilkka asuinrakennuksen perustusta kaivettaessa n. 1 m syvyydestä omistamansa Kilkan tilan pihasta kesäkuussa 1923. Diar. 8.10.1923.

Kohde 54.

HM 1195:77, käyräselkäinen kourutaltoa

Häijään kylä. Löyt. palstatilallinen Ivari Vallin v. 1920 uutta peltoa tehdessä noin ½ kyynärän syvyydestä. Diar. 8.10.1923.

Ei paikannettu.

HM 1198:38, reikäkivi

Löytötiedot puuttuvat. Toim. A. Winter. Diar. 9.4.1924.

Ei paikannettu.

HM 1200:103, reikäkivi

Tervamäen kylä. Löyt. tilallinen Frans Kuusela 1923 metsämaasta savea ottaessa. Diar. 25.8.1924.

Kohde 17.

HM 1209:36-38, 2 lehtimäistä liuskekeihäänkärkeä ja käyräselkäinen kourutaltoa.

Ryömälän kylä. Löyt. Kalle **Vataja** v. 1924 sorakuopasta ”asunnosta n. 50 sylvän verran matka pohjanpuolelta”. Diar. 10.6.1925

Kohde 32.

HM 1221:18, nuija

Häijään kylä. Yli-Sarkin pellostä, riihen lähistöltä löydetty.

Ei paikannettu.

HM 1283:45, reikäkivi

Selkeen kylä. Löyt. Jalmari Haapanen 1929 Kirkkojärvestä. Diar. 12.6.1930.

Ei paikannettu.

HM 1283:46, käyräselkäinen kourutaltoa

Vestolan kylä. Löyt. talollisen poika Arvo Myllymäki v. 1928 vanhasta pellostä. Diar. 12.6.1930.

Kohteet 11 ja 16.

HM 1301:3, nelisivuinen kourutaltoa

Löyt. palstatilallinen Taavetti Peltomäki n. ½ km vasarakirveen HM 1301:2 löytöpaikasta, Mouhijärven puolelta, läheltä Hämeenkyrön rajaa (vasarakirveen HM 1301:2 löysi Iivari Peltoniemi v. 1930 santakuopasta Mustajärveltä, ilmeisesti Hämeenkyrön puolelta). Diar. 10.12.1930.

Kohde 59.

HM 1323:1, reikäkivi

Saikkalan kylä. Löyt. tilallinen E. Lehtinen vanhasta pellostä v. 1932 asuinrakennuksesta 200 m etelään. Diar. 28.4.1932.

Ei paikannettu.

HM 1323:3, reikäkivi

Häijään kylä. Löyt. tilallinen Ivar Vallin n. v. 1922 vanhasta pellostä. Diar. 28.4.1932.

Ei paikannettu.

HM 1323:4, tasataltta

Rienilän kylä. Löyt. talollinen Oskari Halla v. 1930 vanhasta pellostä. Diar. 28.4.1932.

Kohde 25.

HM 1324:1-2, poikkikirves/tasataltta ja kiviesine

Lampisten kylä, Täytänä. Löyt. Frans Wihtori Töytänä kesällä 1931 vanhasta pellostä asuinhuoneesta itään n. 130 m.

Kohde 62.

HM 1400:1, koristetun reikäkiven pintaliuska

Lähtenmäen kylä, Kintusjärvi. Löyt. ”n. 50 sylvä rannasta Mouhijärven ja Hämeenkyrön rajalla”.

Ei paikannettu.

HM 1459:1, koristeltu reikäkivi/nuija

Löyt. Oskari Suoniemi laskuojaa kaivaessaan savimaalta, läheltä Kirkkojärven rantaa. Saatu kesäkuussa 1936.

Ei paikannettu.

HM 1589, reikäkivi

Löyt. uutta peltoa tehtäessä. Saatu Iivari Vuorenalaselta 1940.

Ei paikannettu.

HM 2098, reikäkivi

Yliskallon kylä. Löyt. koululaiset Tapio ja Erkki Kallio 17.6.1956 Kallojärven rannasta, vesirajasta; korkeammalta, tien takaa, Uuno Ala-Pispan omist. savipelloilta, talon perustuksista oli aikaisemmin löytynyt 2 reikäkiveä KM 13701.

Kohde 44.

Satakunnan museon kokoelmat (Pori)

SatM 523, kirveenterä (rautak.?)

Selkeen kylä. Löyd. Selkeen kartanon Pikkuniitynvainiota kynnettäessä. Diar. 1888.

Kohde 37.

SatM 525, suppiloreikäinen pallonuija

Vestolan kylä?, Kinkin (?) talon vainio. Diar. 1890.

Kohde 52.

SatM 526, suppiloreikäinen pallonuija
Vestolan kylä? Löyd. Hannuksen talon kuokkamaasta 4' syvyydestä v. 1890. Diar. 1890.
Kohde 52.

SatM 530, pyöreä reikäkivi
Tervämäen kylä. Löyd. Holpin vainiolta, saatu Juho Holpilta v. 1890.
Kohde 51.

SatM 531-532, tuura ja liuskepuikko
Tervämäen kylä. Löyd. Kuuselan torpan pellostä. Ostettu torpan emäntä Edla Kuuselalta 1890.
Kohde 17.

SatM 538, pohjalainen tasataltta
Karinkylä? Saatu "talonemäntä Serafiina Hannulalta" heinäkuussa 1890.
Ei paikannettu.

SatM 539, pohjalainen tasataltta
Tervämäen kylä. Löyd. Nivuniemen torpan peltoa kynnettäessä v. 1890. Saatu työmies Kalle Malakianpojalta heinäkuussa 1890.
Kohteet 14-15.

SatM 544, nelisivuinen oikokirves
Karinkylä. Löydetty pellostä n. v. 1840, saatu Tuomas Hatanpäältä v. 1890.
Ei paikannettu.

SatM 1135, käyräselkäinen kourutaltta
Tarkemmat löytötiedot puuttuvat.
Ei paikannettu.

SatM 2594, reikäkivi
Tarkemmat löytötiedot puuttuvat.
Ei paikannettu.

SatM 7065, nelisivuinen oikokirves
Häijään kylä. Löyt. "torpanmies Lähteenmäki Järvenmaan talon pellon ojaa kaivaessaan Särkijärven koillispuolelta..." v. 1904.
Ei paikannettu.

SatM 7066, eteläsuomalainen tasataltta
Tupurlan kylä. Löyt. Oskari Linnus Tupurlanjärven pohjoispuolelta eräästä uutispellosta v. 1899.
Ei paikannettu.

SatM 7067, taltta
Häijään kylä. Löyt. talonpoika Paavo Mäkinen Mäkisen talon pellostä v. 1900.
Ei paikannettu.

SatM 7068, kourutaltta
Häijään kylä. Löyt. talonpoika Kalle Mäkinen Mäkisen talon pellostä v. 1889. Ei paikannettu.

SatM 8891, tasataltta
Karinkylä. Saatu torpan emäntä Hilma Erkkilältä.
Ei paikannettu.

SatM 8893, pohjalainen taltta
Yliskallon kylä. Saatu mäkitupalainen Maria Hauholta.
Ei paikannettu.

SatM 8894, nelisivuisen oikokirveen teräkappale
Hyynilän kylä. Löyt. Taavetti Killa Killan talon uutta peltoa muokatessaan v. 1910.
Ei paikannettu.

SatM 8895, nelisivuinen tasataltta
Yliskallon kylä. Löyt. talollinen Alapispa Ala-Pispan talon maalta v. 1912.
Kohteet 42-43.

SatM 8896, soikea tuluskivi
Vesunnin kylä? Löyd. Alaviidan (Ala-Vilon?) maalta. Saatu Vihtori Kivimäeltä v. 1898.
Ei paikannettu.

SatM 8897, kourutaltoa
Tomulan kylä. Löyt. talollinen Kalle Kyrölä Tomulan talon peltotöissä ollessaan v. 1893.
Kohde 4.

SatM 8898, lehdenmuotoinen liuskekeihäänkärki
Häijään kylä, Kuutti? Löyt. talollinen Oskari Knuutti ”Ahonkorpi nimisestä oman talonsa maalla olevasta santakuopasta v. 1900”.
Kohde 63.

SatM 8899, nelisakarainen reikäkivi
Selkeen kylä. Saatu Oskar Hiitulta.
Kohde 8.

SatM 8908, nelisivuinen oikokirves
Venetmäen kylä. Löyt. Jaakoppi Varen n. v. 1898.
Ei paikannettu.

SatM 8911, pohjalainen tasataltta
Lampisten kylä. Löyt. talollinen Frans Täytänä peltoa raivatessaan v. 1907.
Kohde 62.

SatM 8912, soikea tuluskivi
Kairilan kylä. Saatu Tiina Lehtiseltä v. 1889.
Ei paikannettu.

SatM 8913, alkeellinen kirves
Salmin kylä. Löyt. talollinen K. Muraja Murajan talon peltotöissä ollessaan v. 1911.
Kohde 66.

SatM 8914, nelisivuinen oikokirves
Ryömälän kylä. Löyt. talollinen E. Vatajaniemi peltotöissä ollessaan v. 1893.

Kohde 32.

SatM 8917, reikäkivi
Hyynilän kylä. Löyt. työmies Kalle Järvensivu Paavolan talon maalta v. 1912.

Kohteet 5 ja 21.

SatM 8918, reikäkivi
Tarkemmat löytötiedot puuttuvat. Ei paikannettu.

SatM 10151, käyräselkäinen kourutaltoa
Tiisalan kylä. Saatu torppari Taavetti Koivistolta.

Kohde 60.

SatM 10152, nelisivuinen oikokirves
Kairilan kylä. Löyt. torppari Aapeli Mäkelä Metsäkylän talon peltotöissä ollessaan v. 1914, noin 50 syltä talon asuinrivistä etelään.

Kohde 65.

SatM 10772, käyräselkäinen kourutaltoa
Tarkemmat löytötiedot puuttuvat.
Ei paikannettu.

Turun yliopiston arkeologian oppiaineen kokoelmat (Turku)

TYA 289:1-2, lehmän tai hevosen hampaita, rautakuonaa
Häijää, Kavonmäki. Koekaivauslöydöt 1985 (Karivieri 1985)

Kohde 3.

TYA 290:1-5, palanutta savea, kuonaa
Selkee. Koekaivauslöydöt 1985 (Karivieri 1985)

Kohde 6.

TYA 348:1-16, hevosenkenkänaula, savitiivistettä, rautakuonaa, hiiltä, eläimen hampaan kappale

Häijää, Kavonmäki. Kaivauslöydöt 1986 (Karivieri 1987).

Kohde 3.

Muut kokoelmat

(KM, lahjoitettu Pietarin yliopiston museolle), soikea tuluskivi
Tervämäen kylä. Löyd. Turpan talon suoniityltä.

Kohde 40.

Mouhijärven paikallismuseo, pohjalainen kirves
Salmin kylä. Löyt. Martti Noukka ojaa kaivaessaan Linnusten niityltä n. 40 cm syvältä.

Kohde 67.

Suodenniemen Lahdenperän koulu, putkikairattu rombinmuotoinen reikäkivi
Selkeen kylä, Sianoja. Löyd. Sianojan palstatilan pellosta.
Kohde 45.

2. LUETTELO INVENTOINTIKOhteista

| Inv. nro | Kohteen nimi | Laji | Ajoitus | MJ-luok-ka | Muinais-jäännösrekis-terinumero | Sijainti (peruskartta ja koordinaatit) |
|----------|-----------------|-------------|---------------------|------------|---------------------------------|---|
| 1 | Pukurinnokka | asuinpaikka | kivikausi | 2 | 493010001 | PK 212112 Häijää X:6820430-6820470, Y:2455230-2455330, P:6826180-6826210, I:3295490-3295590, Z:74-83 |
| 2 | Tiainen 1 | asuinpaikka | kivikausi | 2 | 493010002 | PK 212112 Häijää X:6821240-6821390, Y:2453180-2453430, P:6827080-6827210, I:3293480-3293730, Z:60-75 |
| 3 | Vuorainen | kylänpaikka | historiallinen aika | 2 | 493010003 | PK 212112 Häijää X:6821320-6821430, Y:2452850-2453040, P:6827170-6827270, I:3293150-3293340, Z:85-90 |
| 4 | Sarkavainio | asuinpaikka | kivikausi | 2 | 493010004 | 212109 Mouhijärvi X:6827050-6827220, Y:2446490-2446570, P:6833190-6833350, I:3287060-3287140, Z:80-87,5 |
| 5 | Paavola | asuinpaikka | kivikausi | 2 | 493010005 | 212109 Mouhijärvi X:6825550-6825670, Y:2445680-2445860, P:6831730-6831840, I:3286180-3286360, Z:78-83 |
| 6 | Selkee 1 | röykkiö | historiallinen aika | 2 | 493010006 | 212109 Mouhijärvi X:6823045, Y:2445670, P:6829230, I:3286050, Z:96 |
| 7 | Rämi | asuinpaikka | kivikausi | 2 | 493010007 | 212109 Mouhijärvi X:6823610-6823700, Y:2444330-2444510, P:6829850-6829940, I:3284730-3284920, Z:77-83 |
| 8 | Tervahaudanmäki | asuinpaikka | kivikausi | 2 | 493010008 | 212109 Mouhijärvi X:6823740-6823790, Y:2443980-2444060, P:6830000-6830040, I:3284400-3284480, Z:85-86 |
| 9 | Santamäki | asuinpaikka | kivikausi | 2 | 493010009 | 212109 Mouhijärvi X:6826410-6826470, Y:2443320-2443370, P:6832700-6832760, I:3283860-3283920, Z:98-99 |
| 10 | Vähä-Hoivanen | asuinpaikka | kivikausi | 2 | 493010010 | 212106 Suodenniemi X:6827800-6827840, Y:2439670-2439710, P:6834260-6834300, I:3280280-3280320, Z:101-103 |
| 11 | Myllymäki | asuinpaikka | kivikausi | 2 | 493010011 | 212106 Suodenniemi X:6824860-6824910, Y:2438330-2438440, P:6831380-6831420, I:3278800-3278910, Z:80-85 |
| 12 | Kuusjärvi | asuinpaikka | kivikausi | 2 | 493010012 | 212106 Suodenniemi X:6824860-6824930, Y:2438050-2438120, P:6831390-6831460, I:3278520-3278600, Z:83-87 |

| Inv. nro | Kohteen nimi | Laji | Ajoitus | MJ-luokka | Muinaisjäännösrekisterinnumero* | Sijainti (peruskartta ja koordinaatit) |
|----------|--------------|-------------|-----------|-----------|---------------------------------|--|
| 13 | Hannula | asuinpaikka | kivikausi | 2 | 493010013 | 212106 Suodenniemi X:6823180-6823260, Y:2437820-2437980, P:6829720-6829800, I:3278210-3278380, Z:70-74 |
| 14 | Nivuniemi | asuinpaikka | kivikausi | 2 | (493010014) | 212106 Suodenniemi X:6823080-6823160, Y:2435330-2435360, P:6829740-6829820, I:3275710-3275760, Z:68-71 |
| 15 | Impivaara | asuinpaikka | kivikausi | 2 | (493010015) | 212106 Suodenniemi X:6823670-6823730, Y:2435800-2435890, P:6830310-6830360, I:3276210-3276310, Z:67,5-71 |
| 16 | Peltomäki | asuinpaikka | kivikausi | 2 | (493010016) | 212106 Suodenniemi X:6824760-6824830, Y:2438350-2438400, P:6831280-6831340, I:3278820-3278870, Z:80-85 |
| 17 | Kuusela | asuinpaikka | kivikausi | 2 | (493010017) | 212109 Mouhijärvi X:6823210-6823360, Y:2440510-2440750, P:6829630-6829770, I:3280900-3281150, Z:90-95 |
| 18 | Kallio | asuinpaikka | kivikausi | 2 | (493010018) | 212109 Mouhijärvi X:6821750-6821820, Y:2443710-2443760, P:6828020-6828090, I:3284030-3284090, Z:81-83 |
| 19 | Hanhilahti | asuinpaikka | kivikausi | 2 | (493010019) | 212109 Mouhijärvi X:6822720-6822760, Y:2444130-2444190, P:6828970-6829010, I:3284500-3284560, Z:67,5-72 |
| 20 | Härkihaka | asuinpaikka | kivikausi | 2 | (493010020) | 212109 Mouhijärvi X:6823260-6823340, Y:2444730-2444870, P:6829490-6829560, I:3285120-3285270, Z:75-80 |
| 21 | Heinäkoski | asuinpaikka | kivikausi | 2 | (493010021) | 212109 Mouhijärvi X:6825460-6825600, Y:2445010-2445230, P:6831670-6831810, I:3285500-3285730, Z:74-84 |
| 22 | Valkoja | asuinpaikka | kivikausi | 2 | (493010022) | 212109 Mouhijärvi X:6827820-6827880, Y:2446830-2446940, P:6833950-6834010, I:3287440-3287540, Z:80-83 |
| 23 | Iso-Hustu | asuinpaikka | kivikausi | 2 | (493010023) | 212109 Mouhijärvi X:6826280-6826350, Y:2448690-2448740, P:6832330-6832390, I:3289220-3289270, Z:83-87 |
| 24 | Alasarkki | asuinpaikka | kivikausi | 2 | (493010024) | 212112 Häijää X:6821160-6821260, Y:2452660-2452860, P:6827020-6827110, I:3292950-3293150, Z:72-79 |
| 25 | Halla | asuinpaikka | kivikausi | 2 | (493010025) | 212111 Suoniemi/212112 Häijää X:6819900-6820040, Y:2452890-2453040, P:6825750-6825890, I:3293120-3293280, Z:62,5-72,5 |
| 26 | Ala-Valkama | asuinpaikka | kivikausi | 2 | (493010026) | 212112 Häijää X:6820110-6820170, Y:2453400-2453580, P:6825940-6825990, I:3293640-3293830, Z:63-68 |

| Inv. nro | Kohteen nimi | Laji | Ajoitus | MJ-luokka | Muinaisjäännösrekisterinumero* | Sijainti (peruskartta ja koordinaatit) |
|----------|-------------------------------|-----------------|------------|-----------|--------------------------------|--|
| 27 | Pyynnokka | asuinpaikka | kivikausi | 2 | (493010027) | 212112 Häijää X:6820430-6820790, Y:2453220-2453380, P:6826270-6826620, I:3293480-3293650, Z:61-72,5 |
| 28 | Tiainen 2 | asuinpaikka | kivikausi | 2 | (493010028) | 212112 Häijää X:6821020-6821190, Y:2453230-2453350, P:6826850-6827010, I:3293510-3293640, Z:59-65 |
| 29 | Pohjola | asuinpaikka | kivikausi | 2 | (493010029) | 212112 Häijää X:6821480-6821560, Y:2454490-2454530, P:6827260-6827340, I:3294800-3294840, Z:60-62 |
| 30 | Ristivuori | asuinpaikka | kivikausi | 2 | (493010030) | 212111 Suoniemi X:6819730-6819920, Y:2455950-2456170, P:6825440-6825620, I:3296180-3296410, Z:80-100 |
| 31 | Piikkilänlahti | asuinpaikka | kivikausi | 2 | (493010031) | 212111 Suoniemi X:6818780-6818850, Y:2456910-2457060, P:6824450-6824510, I:3297090-3297240, Z:59-66 |
| 32 | Vataja | asuinpaikka | kivikausi | 3 | - | 212112 Häijää X:6823950-6824050, Y:2455660-2455700, P:6829680-6829770, I:3296070-3296120, Z:85-90 |
| 33 | Hangaslahti 1 | irtolöytöpaikka | kivikausi | - | - | 212112 Häijää X:6820980-6821060, Y:2454560-2454800, P:6826750-6826830, I:3294840-3295090, Z:60-70 |
| 34 | Ollila | irtolöytöpaikka | rautakausi | - | - | 212112 Häijää X:6820540, Y:2453280, P:6826370, I:3293540, Z:70 |
| 35 | Teiliahde | irtolöytöpaikka | rautakausi | - | - | 212112 Häijää X:6820880, Y:2452480, P:6826750, I:3292760, Z:60 |
| 36 | Laatu/Irri | irtolöytöpaikka | kivikausi | - | - | 212109 Mouhijärvi X:6826530-6826630, Y:2448180-2448220, P:6832600-6832690, I:3288720-3288760, Z:85-88 |
| 37 | Selkee 2 | irtolöytöpaikka | kivikausi | - | - | 212109 Mouhijärvi X:6823110, Y:2445760, P:6829290, I:3286150, Z:90 |
| 38 | Jokipelto | irtolöytöpaikka | kivikausi | - | - | 212109 Mouhijärvi X:6825080, Y:2445010, P:6831300, I:3285490, Z:75 |
| 39 | Rossi | irtolöytöpaikka | kivikausi | - | - | 212109 Mouhijärvi X:6826060, Y:2443820, P:6832320, I:3284340, Z:90-92 |
| 40 | Turppa | irtolöytöpaikka | kivikausi | - | - | 212109 Mouhijärvi X:6822880, Y:2441740, P:6829250, I:3282120, Z:80 |
| 41 | Ahro | irtolöytöpaikka | kivikausi | - | - | 212109 Mouhijärvi X:6823060, Y:2440940, P:6829460, I:3281320, Z:85 |
| 42 | Kristianinlahti/ Yli-Pispa | irtolöytöpaikka | kivikausi | - | - | 212109 Mouhijärvi X:6822359, Y:2441080, P:6828750, I:3281430, Z:75 |

| Inv. nro | Kohteen nimi | Laji | Ajoitus | MJ-luok-ka | Muinais-jäännösrekis-terinumero | Sijainti (peruskartta ja koordinaatit) |
|----------|-----------------|-----------------------|---------------------|------------|---------------------------------|--|
| 43 | Ala-Pispa | irtolöytöpaikka | kivikausi | - | - | 212109 Mouhijärvi X:6822330, Y:2440510, P:6828750, I:3280860, Z:87 |
| 44 | Kiviranta | irtolöytöpaikka | kivikausi | - | - | 212109 Mouhijärvi X:6822130, Y:2440380, P:6828560, I:3280720, Z:80 |
| 45 | Sianoja | irtolöytöpaikka | kivikausi | - | - | 212106 Suodenniemi X:6829280, Y:2439190, P:6835760, I:3279860, Z:100-105 |
| 46 | Selkeen kartano | kartanon paikka | historiallinen aika | 2 | - | 212109 Mouhijärvi X:6823110-6823240, Y:2445390- 2445520, P:6829310-6829430, I:3285780-3285910, Z:95 |
| 47 | Myllyoja | myllyn paikka | historiallinen aika | 2 | - | 212109 Mouhijärvi X:6822930-6822960, Y:2445300- 2445340, P:6829130-6829150, I:3285680-3285720, Z:60 |
| 48 | Hangaslahti 2 | puolustus-varustuksia | historiallinen aika | 2 | - | 212112 Häijää X:6820860, Y:2454740, P:6826630, I:3295010, Z:65-70 |

*uusien kohteiden mj.rek.numerot ovat alustavia; muinaisjäännösrekisteriä ylläpitää ja päivittää Museovirasto.

Seuraavia vähintään talon tarkkuudella paikannettuja irtolöytökohteita ei ollut mahdollista tarkastaa tämän inventoinnin puitteissa (kohdenumerot vastaavat *Yleiskartta 2:n* numerointia):

49. KM 2456:8, reikäkivi. Tervämäen kylä. Löyd. **Rahnun** talon maalta Karijoen rannalta, aivan läheltä Mouhijärveä, pohjasavesta, ruoppakerroksen alta. Diar. 23.11.1886.

50. HM 1195:71, reikäkivi. Yliskallon kylä. Löyt. mäkitupalaisen poika Otto Selin vanhaa peltoa muokatessa kesällä 1923 **Kannarin** maalta. Diar. 8.10.1923

51. SatM 530, pyöreä reikäkivi. Tervämäen kylä. Löyd. **Holpin** vainiolta, saatu Juho Holpilta v. 1890.

52. SatM 525, suppiloreikäinen pallonuija. Vestolan kylä?, **Kinkin** (?) talon vainio. Diar. 1890. SatM 526, suppiloreikäinen pallonuija. Vestolan kylä? Löyd. **Hannuksen** talon kuokkamaasta 4' syvyydestä v. 1890. Diar. 1890.

53. KM 26941, piinuolenkärki. Mierolan kylä. Löyt. Nora Eklund **Leppis**-nimisen tilan RN:o 1:57 alueelta, Kirkkojärven rannasta kesällä 1991. Diar. 8.1.1992.

54. HM 1195:72, kivinuija. Mierolan kylä. Löyt. Toivo **Kilkka** asuinrakennuksen perustusta kaivettaessa n. 1 m syvyydestä omistamansa Kilkan tilan pihasta kesäkuussa 1923. Diar. 8.10.1923.

55. KM 2201:669, pohjalainen tasataltta. Hyynilän kylä. Löyd. **Villon** talon maalta, metsästä. Toim. S. Wilskman 1883.

56. KM 11273, agaatti(?)helmi. Hyynilän kylä. Löyt. Sirkka Kenttämaa Maakalan talon **Yli-Maakalan** pellostä. Diar. 13.2.1941

57. HM 1193:102, reikäkivi. Selkeen kylä. Löyt. torppari Vihtori **Laurila** v. 1923 uutta peltoa tehdessä. Diar. 25.5.1923.

58. KM 20619, alkeellinen kirves. **Pukara, Perälä**. Löyt. Pirkko Juvonen Pukaranjoen varresta. Diar. 19.10.1979. Tarkastus: Ulla Lähdesmäki 12.6.2002 (ei raporttia). Ei merkkejä kiinteästä muinaisjäänöksestä (suullinen tiedonanto).

59. HM 1301:3, nelisivuinen kourutaltoa. Löyt. palstatilallinen Taavetti **Peltomäki** n. ½ km vasarakirveen HM 1301:2 löytöpaikasta, Mouhijärven puolelta, läheltä Hämeenkyrön rajaa (vasarakirveen HM 1301:2 löysi Iivari Peltoniemi v. 1930 santakuopasta Mustajärveltä, ilmeisesti Hämeenkyrön puolelta). Diar. 10.12.1930.

60. SatM 10151, käyräselkäinen kourutaltoa. Tiisalan kylä. Saatu torppari Taavetti **Koivistolta**.

61. KM 2142:393-394, pohjalainen kirves ja nelisivuinen oikokirves. Lampisten kylä. Löydetty pellostä, **Teerin** talon ”alustalta”. Toim. S. Wilskman 4.5.1882.

62. SatM 8911, pohjalainen tasataltoa. Lampisten kylä. Löyt. talollinen Frans **Täytänä** peltoa raivatessaan v. 1907. HM 1324:1-2, poikkikirves/tasataltoa ja kiviesine. Lampisten kylä, Täytänä. Löyt. Frans Wihtori Töytänä kesällä 1931 vanhasta pellostä asuinhuoneesta itään n. 130 m.

63. SatM 8898, lehdenmuotoinen liuskekeihäänkärki. Häijään kylä, **Kuutti?** Löyt. talollinen Oskari Knuutti ”Ahonkorpi nimisestä oman talonsa maalla olevasta santakuopasta v. 1900”.

64. KM 10216, suppiloreikäinen pallonuija ja koristeltu nuija. Ryömälän kylä. Löyd. **Ryömälän** talon maalta, santakuopasta, jolla ”koko löytöpaikka oli tuhottu”. Toim. Aleksanteri Vinter Tyrvään seudun museon kautta. Diar. 13.11.1935.

65. SatM 10152, nelisivuinen oikokirves. Kairilan kylä. Löyt. torppari Aapeli Mäkelä **Metsäkylän** talon peltotöissä ollessaan v. 1914, noin 50 syltä talon asuinrivistä etelään.

66. SatM 8913, alkeellinen kirves. Salmin kylä. Löyt. talollinen K. Muraja **Murajan** talon peltotöissä ollessaan v. 1911.

67. Mouhijärven paikallismuseo, pohjalainen kirves. Salmin kylä. Löyt. Martti **Noukka** ojaa kaivaessaan Linnusten niityltä n. 40 cm syvältä.

Seuraavia historiallisen ajan kohteita ei käsitelty kiinteinä muinaisjäänöksinä tai ei tarkastettu maastossa (kohteet on merkitty *Yleiskarttaan 2*):

68. Aution **Tomulan** talon pihapiirissä, päärakennuksen W-puolella olevalla mäellä on ainakin kolme *rakennuksen perustusta* uudelta ajalta ja lisäksi yksi mahdollinen *kiukaan raunio*, joka sijaitsee kumpareen N-reunalla, jyrkän törmän päällä, n. 15 m pienestä ulkorakennuksesta N, ja jonka mitat ovat 4 x 3 x 1,2 m. Raunioalueen peruskoordinaatit ovat: X = 6 827 24-31, Y = 2 446 71-77, peruskarttalehti 2121 09. Päärakennuksesta 150 m SW, peltosaarekkeella, hiekkakumpareen SW-osassa on kaksi kuoppaa, joista isompi (3 x 2 x 1,3 m) on todennäköisesti *kellarikuoppa*, jonka kiviseinät ovat osittain rauenneet. Talosta n. 125 m SSW, Keinumäen W-puolella, sen juurella on ilmeisesti vielä yksi *kiukaan raunio* (inv. V. Adel 9.5.2003).

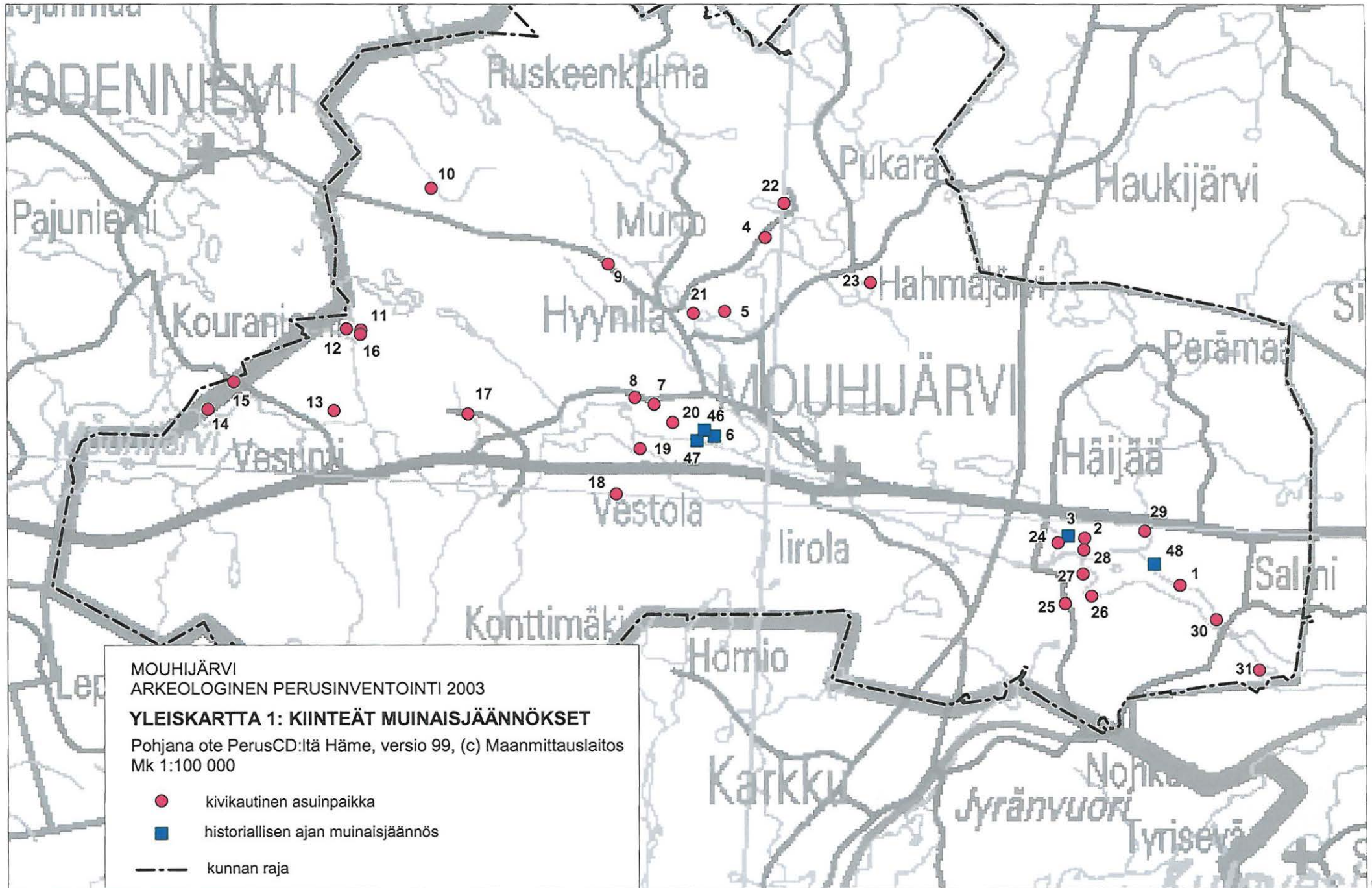
Perimätiedon mukaan v. 1592 perustetun Mouhijärven kappeliseurakunnan ensimmäinen kirkkona käytetty rakennus olisi sijainnut ”Hahmajärven ja Korttesjärven puolivälissä (?) , jonkin matkaa Tomuniemen eli Tomulan talosta, missä erästä sortunutta kivirauniota vielä näytetään vanhimman kirkon kivijalkana. Tomuniemestä määrättiin myös kaksi autioitunutta tilaa (1637 ja -39 asumattomina) seurakunnan ensimmäistä pappilaa varten; ns. Tomulan pappila Hahmajärven läntisellä rannalla (ei koskaan varsinaisessa pappilakäytössä)” (Raevuori 1955). Inventoinnissa Tomulan alueelta ei löydetty selvästi 1800-lukua vanhempia muinaisjäänöksiä.

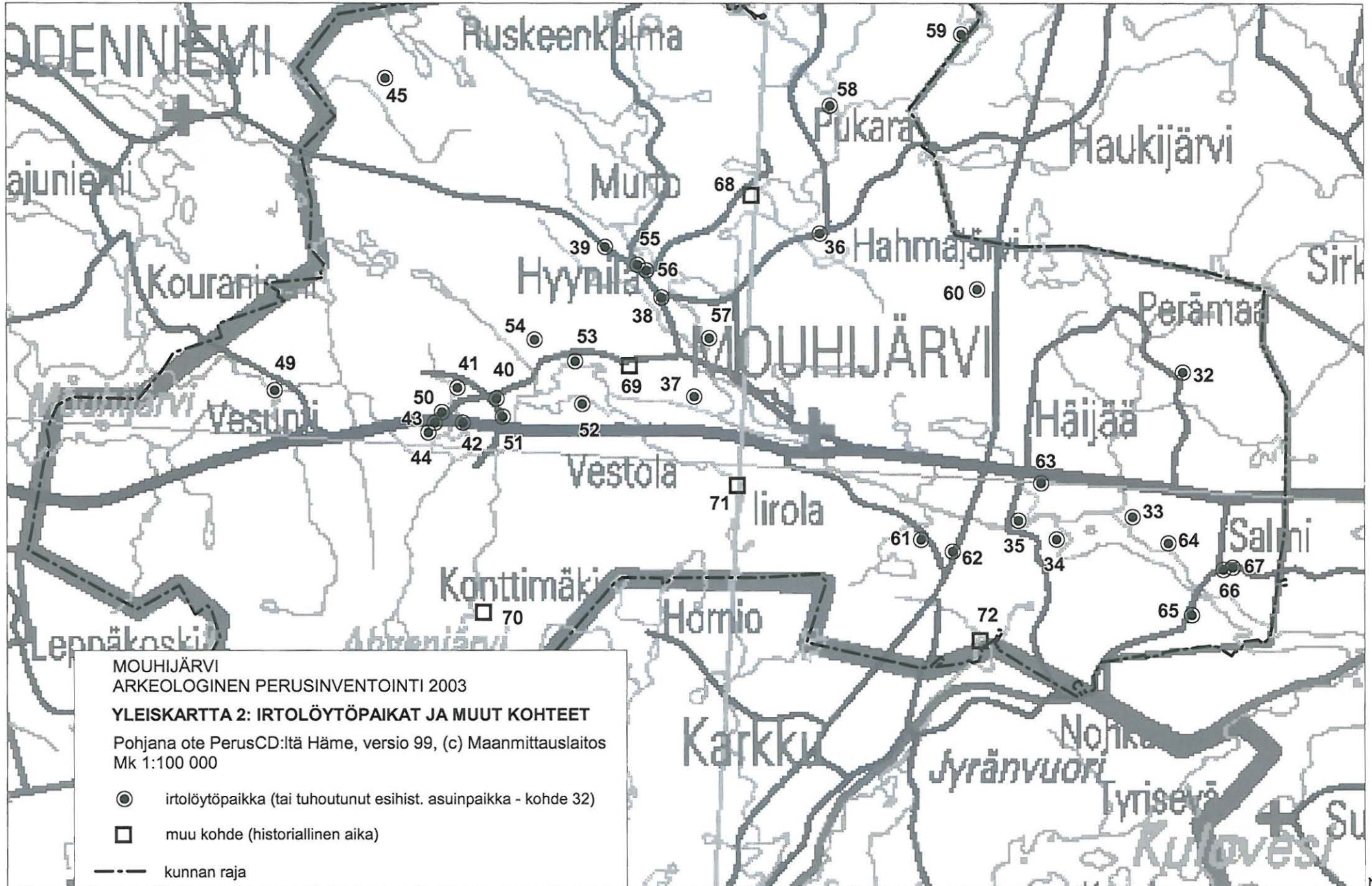
69. Vanhan kirkon paikka. Peruskoordinaatit: X = 6823 70, Y = 2444 41, peruskarttalehti 2121 09. Sijaitsee hautausmaalla, mäen laella, kellotapulista 25 m W. Paikalle rakennettiin v. 1642 kolme vuotta aikaisemmin perustetun itsenäisen Mouhijärven kirkkoherrakunnan ensimmäinen varsinainen puukirkko. Rakennus toimi seurakunnan kirkkona v. 1858 asti, jolloin uusi tiilikirkko otettiin käyttöön. Vanha puukirkko purettiin v. 1878 (Raevuori 1955). Kirkon kivijalka on pääosin (kokonaan?) ennallistettu todennäköisesti 1960-luvulla (MV/RHO, arkisto, muistio 10.6.1965). Inv. V. Adel 15.5.2003.

70. Eskolan kylä, **Väinölä.** Kiviaita. Peruskoordinaatit: X = 6818 56, Y = 2441 66, peruskarttalehti 2121 08. Tarkastus T.-L. Soininen 1994.

71. Iirolan kylä, **Kiviniitty.** Kiviraunioita (todennäköisesti kivijalkoja ja uunin/kiukaan rauniot) vanhan pellon S-puolella, puron W-rannalla. Peruskoordinaatit: X = n. 6821 37, Y = n. 2446 72, peruskarttalehti 2121 09. Ilmoittanut Reijo Ylikippari (puh. 03-681869). Ei tarkastettu.

72. Nohkuanjärvenmaa, **Järvelä.** Järven rantavedessä ilmoitettu olleen aikoinaan haapioita, työnnetty pystyyn pohjasaveen. Samoin rannassa kerrottu olevan järvimalmin noston jälkiä ja ”ruosteista maata” (mahdollisesti pasutuksen paikka). Peruskoordinaatit: X = n. 6818 44, Y = n. 2451 80, peruskarttalehti 2121 11. Ilmoittanut Raimo Kanerva 28.6.2002 (puh. 0400-636483 tai 03-2227311). Ei tarkastettu.





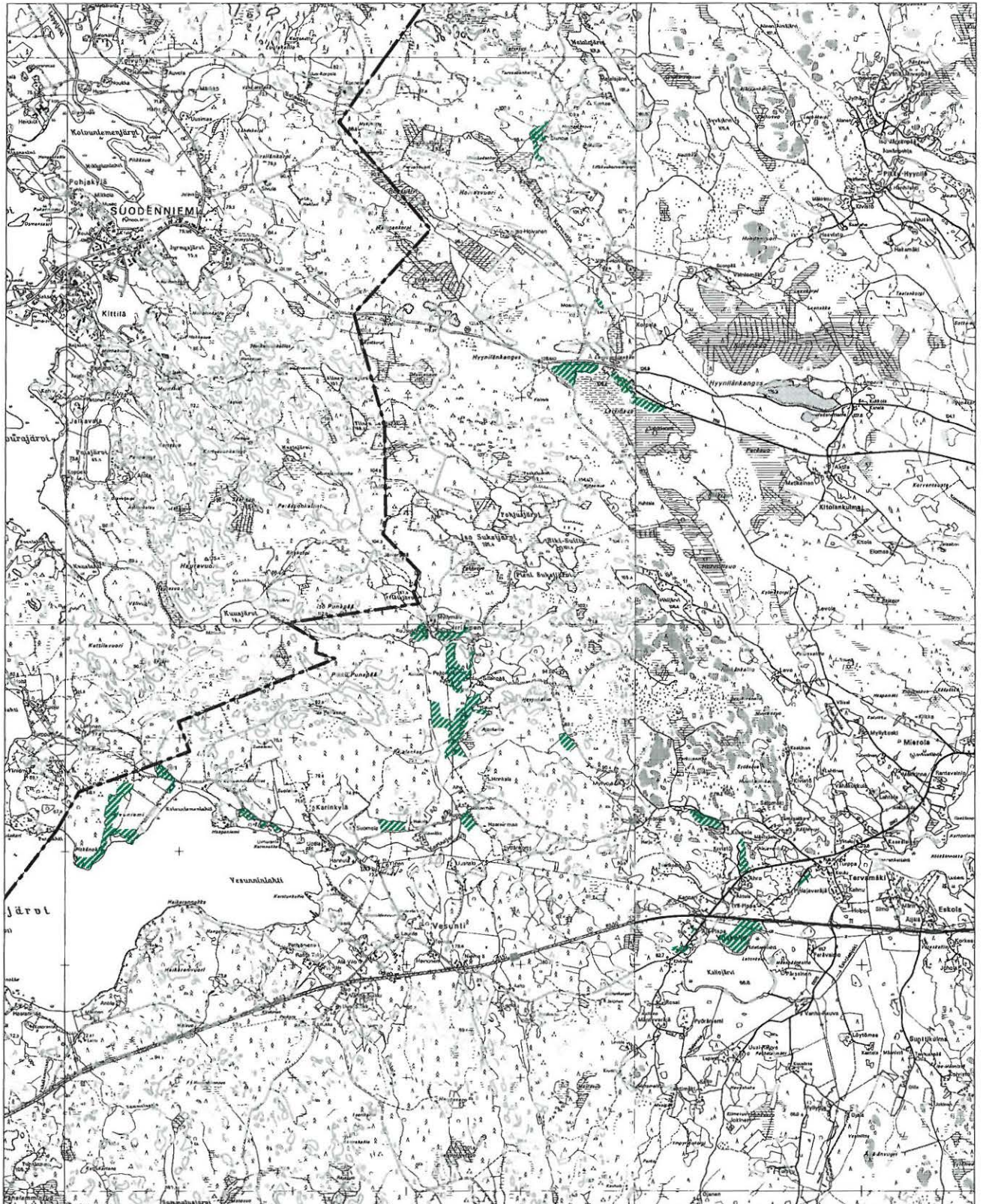
MOUHIJÄRVI
ARKEOLOGINEN PERUSINVENTOINTI 2003

INVENTOINNISSA TARKASTETUT ALUEET

Karttalehti 1: kunnan länsiosia

Pohjana ote PerusCD:ltä Häme, versio 99 (Pk 2121 06 ja 2121 09), (c) Maanmittauslaitos
Mk 1:50 000

Tarkastetut alueet on rasteroitu.



MOUHIJÄRVI
ARKEOLOGINEN PERUSINVENTOINTI 2003

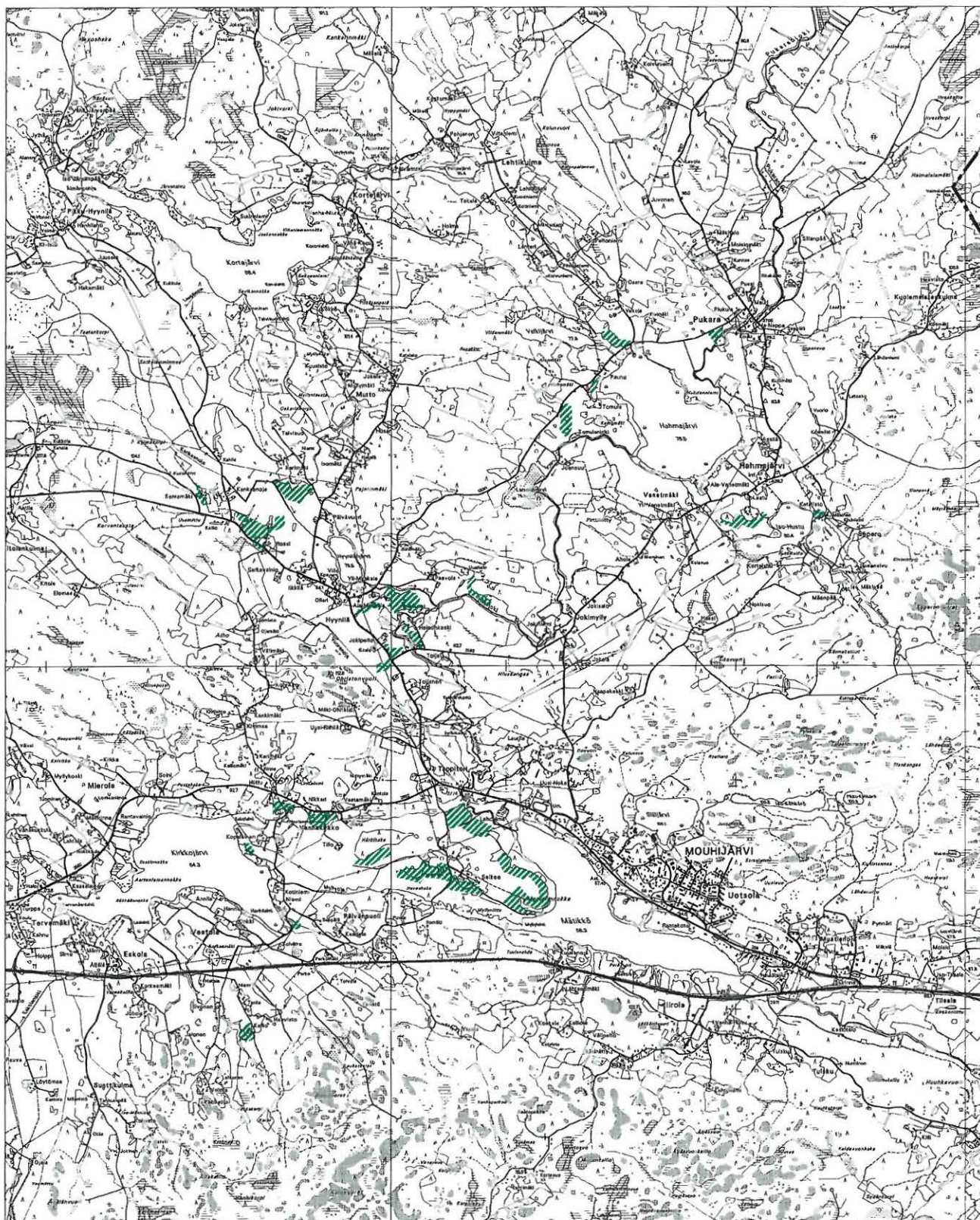
INVENTOINNISSA TARKASTETUT ALUEET

Karttalehti 2: kunnan keskiosa

Pohjana ote PerusCD:ltä Häme, versio 99 (Pk 2121 09), (c) Maanmittauslaitos

Mk 1:50 000

Tarkastetut alueet on rasteroitu.



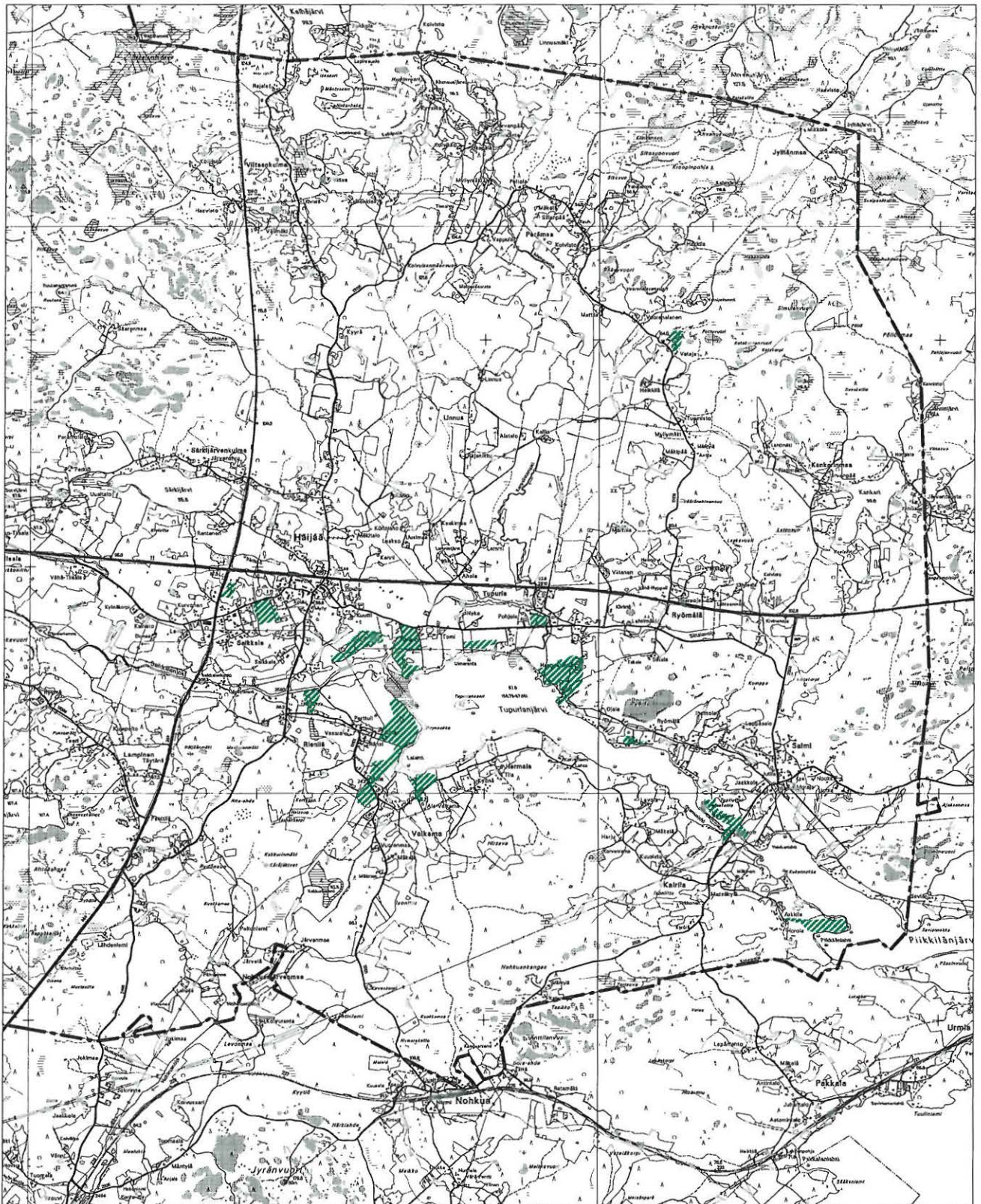
MOUHIJÄRVI
ARKEOLOGINEN PERUSINVENTOINTI 2003

INVENTOINNISSA TARKASTETUT ALUEET

Karttalehti 3: kunnan itäosa

Pohjana ote PerusCD:ltä Häme, versio 99 (Pk 2121 11 ja 2121 12), (c) Maanmittauslaitos
Mk 1:50 000

Tarkastetut alueet on rasteroitu.



1. Pukurinnokka (asuinpaikat - - - kivikautinen)

| | | |
|---|--|--------------------|
| Muinaisjäänösrekisterinumero: | 493010001 | |
| Kunta: | Mouhijärvi | Kylä: Ryömälä |
| Muinaisjäänöstyyppi: | Asuinpaikat | Tyypin tarkenne: - |
| Ajoitus: | kivikautinen | |
| Rauhoitusluokka: | 2 | Lukumäärä: 1 |
| Luokitusehdotus: | pidetään voimassa nykyinen luokitus (luokka 2). Kyseessä on kiinteä muinaisjäänös, jonka tarkempi rajausta ja kulttuurikerroksen säilyneisyyden selvittäminen vaatii lisätutkimuksia (koekaivauksia). | |
| Sijainti: | PK 212112 Häijää X:6820430-6820470, Y:2455230-2455330, Z:74-83 P:6826180-6826210, I:3295490-3295590 Keskipiste X:6820450, Y:2455280, P:6826200, I:3295540 Mouhijärven kirkosta 7,4 km SE | |
| Aiemmat löydöt: | kvartsiesineitä ja -iskoksia. Inv. löytöjä 1973. | |
| Inventointilöydöt: | ei löytöjä | |
| Tutkimukset: | Inventointi Timo Miettinen 1973 Inventointi Vadim Adel 2003 | |
| Kiinteistötiedot: | 493-417-0003-0055 Ryömälä Matti Jokinen Ryömäläntie 123, 37200 SIURO | |
| Tarkastus: | 22.5.2003 | |
| Kartat: | 1:20000, 1:2500 | |
| Kuvat: | Negatiivit: 125945 | Diat: 50936 |
| Sijainti ja maasto: | Asuinpaikka sijaitsee Tupurlanjärven (57,5 m mpy) kapean itäosan korkealla N-rannalla, yli 15 m korkean, jyrkän rantatörmän päällä (pohjoispuolella) olevalla terassilla, vesirajasta n. 35 m N, pellon etelälaidalla, Tampere-Pori -tiestä 1,25 km SSW, Ryömälän talosta 0,2 km WSW. Asuinpaikasta n. 140 m NE, pellon N-puolella alkaa n. 158 m korkean (mpy) Ryömälänvuoren jyrkkä ja kallioinen etelärinne. Asuinpaikan SW-puolella, alempana rantarinteellä on kesämökkejä. | |
| Kohteen kuvaus: | Asuinpaikka sijaitsee pääosin pellolla, loivasti luonaaseen viettävällä terassilla, jota rajaa etelässä jyrkkä, sekametsää kasvava rantatörmä. Pellon halki kulkee N-S-suuntainen kesämökkitie, joka kääntyy asuinpaikan kohdalla lounaaseen ja jatkuu sen länsiosan etelärajaan (rantatörmää) pitkin länteen. Pellolla ja mökkien varrella on kivikkoisia saarekkeita, jotka kasvavat lehtipuumetsää. | |
| Laajuus: | n. 90 (W-E) x 40 m, pinta-ala n. 3100 m ² ; perusteena v. 1973 inventointitiedot ja maaston topografia. | |
| Ehdotus suoja-alueeksi: | 10 m säteellä asuinpaikan oletetusta rajasta | |
| Suojelutoimenpiteet: | - | |
| Havaintomahdollisuudet: | | |
| Lähistön kohteita: | Ryömälä [64], kivikautinen irtolöytöpaikka. | |
| Tiedossa olevat maankäyttösuunnitelmat: | ei tiedossa | |
| Suosittelavat jatkotoimenpiteet: | ks. kohta "Luokitusehdotus" | |
| Lisätietoja: | | |

Koekuopat: -
Pintapöiminta: -



125945 Pukurinnokka [1]. Asuinpaikan länsiosaa, NNE

1. Pukurinnokka

Ote PerusCD:ltä Häme, versio 99, (c) Maanmittauslaitos

PK 212112 Häijää

MK 1:20000

X:6820430-6820470, Y:2455230-2455330, Z:74-83

P:6826180-6826210, I:3295490-3295590

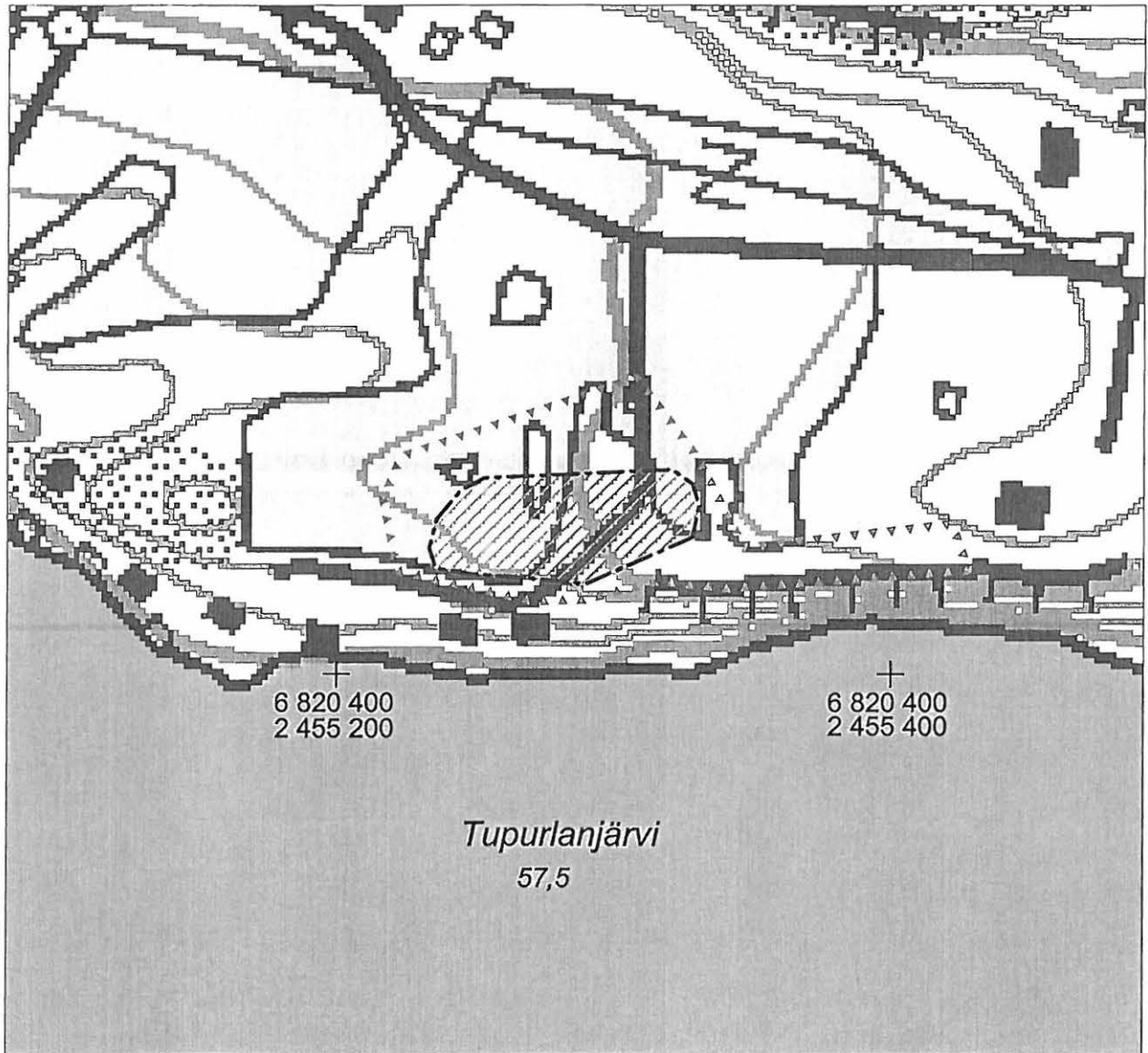


kivikautinen asuinpaikka

1. Pukurinnokka

Yleiskartta 1:2500

Pohjana ote PerusCD:ltä "Häme, versio 99", (c) Maanmittauslaitos



kivikautinen asuinpaikka (likimääräinen raja)



tarkastetun alueen raja

2. Tiainen 1 (asuinpaikat - - - kivikautinen)

| | | |
|---|--|---------------------------|
| Muinaisjäännös- rekisterinumero: | 493010002 | |
| Kunta: | Mouhijärvi | Kylä: Tupurla |
| Muinaisjäännöstyyppi: | Asuinpaikat | Tyypin tarkenne: - |
| Ajoitus: | kivikautinen | |
| Rauhoitusluokka: | 2 | Lukumäärä: 1 |
| Luokitusehdotus: | pidetään voimassa nykyinen luokitus (luokka 2). Kyseessä on kiinteä muinaisjäännös, jonka tarkempi rajausta ja kulttuurikerroksen säilyneisyyden selvittäminen vaatii lisätutkimuksia (koekaivauksia). | |
| Sijainti: | PK 212112 Häijää X:6821240-6821390, Y:2453180-2453430, Z:60-75 P:6827080-6827210, I:3293480-3293730 Keskipiste X:6821310, Y:2453220, P:6827140, I:3293510 Mouhijärven kirkosta 5,2 km ESE | |
| Aiemmat löydöt: | kivikautisia asuinpaikkalöytöjä. Inv. löytöjä 1973. | |
| Inventointilöydöt: | KM 33749, kvartsikaapimia 2 kpl, kvartsiydin, -iskoksia 44 kpl, reikäkiven puolikas, palanutta luuta 1 kpl, piitä 1 kpl | |
| Tutkimukset: | Inventointi Timo Miettinen 1973 Inventointi Vadim Adel 2003 | |
| Kiinteistötiedot: | 493-425-0007-0016 Kavola II Heikki Ahola Tupurlantie 95, 38420 HÄIJÄÄ asuinpaikan pääosa 493-425-0007-0013 Kavonpelto Ilkka Ala-Maakala Tupurlantie 83, 38420 HÄIJÄÄ asuinpaikan NW-osa | |
| Tarkastus: | 16.5.2003 | |
| Kartat: | 1:20000, 1:5000 | |
| Kuvat: | Negatiivit: 125942 | Diat: 50933 |
| Sijainti ja maasto: | Asuinpaikka sijaitsee Tupurlanjärven luoteispuolella, rannasta n. 250 m, Saikkalanjoen suusta pohjoiseen, joen N-rannalla olevasta pienestä poukamasta n. 50 m NE, Tampere-Pori -tiestä 0,5 km S, Tupurlantiestä n. 70 m S, lähes välittömästi Tiaisten talon SW-puolella, rantamökille vievän N-S-suuntaisen tien W-puolella. Asuinpaikan NW-puolella nousee jyrkähkö, metsäinen rinne, jonka alaosassa on omakotitalo- tai kesäasutusta. Asuinpaikan ja järvenrannan välissä on n. 400 m (WNW-ESE) x 180 m laajuinen mäki - muinainen saari, jonka N-puolella, asuinpaikan S-puolella, muinaisen salmen kohdalla kulkee pelto-oja. | |
| Kohteen kuvaus: | Asuinpaikka on WSW-ENE-suuntaisen ojanotkon N-puolella, loivalla etelärinteellä sijaitsevaa hiesu-/hiekkapeltoa. Asuinpaikan SW-osan halki kulkee W-E-suuntainen sähkölinja. Vuoden 1973 löytöalueelle, muinaisjäännöksen NW-osaan on rakennettu uusi omakotitalo ulkorakennuksineen (tontti 7:16). | |
| Laajuus: | n. 260 (WSW-ENE) x 110 m, pinta-ala n. 21900 m ² ; perusteena v. 1973 inventointitiedot, pintapöytäkarttojen levinneisyys ja maaston topografia. | |
| Ehdotus suoja-alueeksi: | 10 m säteellä asuinpaikan oletetusta rajasta | |
| Suojelutoimenpiteet: | Asuinpaikan yläosan (N-osan) maanomistajalle kerrottiin asuinpaikasta. | |
| Havaintomahdollisuudet: | | |
| Lähistön kohteita: | | |

| | |
|---|--|
| Tiedossa olevat maankäyttösuunnitelmat: | Tiainen 2 [28], kivikautinen asuinpaikka, n. 70 m SE ei tiedossa |
| Suosittelavat jatkotoimenpiteet: | ks. kohta " Luokitusehdotus" |
| Lisätietoja: | |
| Koekuopat: | - |
| Pintapöiminta: | Inventoinnin yhteydessä alueella tehtiin pintapöimintää (ks. kartta ja löytöluettelo). |



125942 Tiainen I [2]. Yleiskuva asuinpaikasta. NE

2. Tiainen 1

Ote PerusCD:ltä Häme, versio 99, (c) Maanmittauslaitos
 X:6821240-6821390, Y:2453180-2453430, Z:60-75
 P:6827080-6827210, I:3293480-3293730

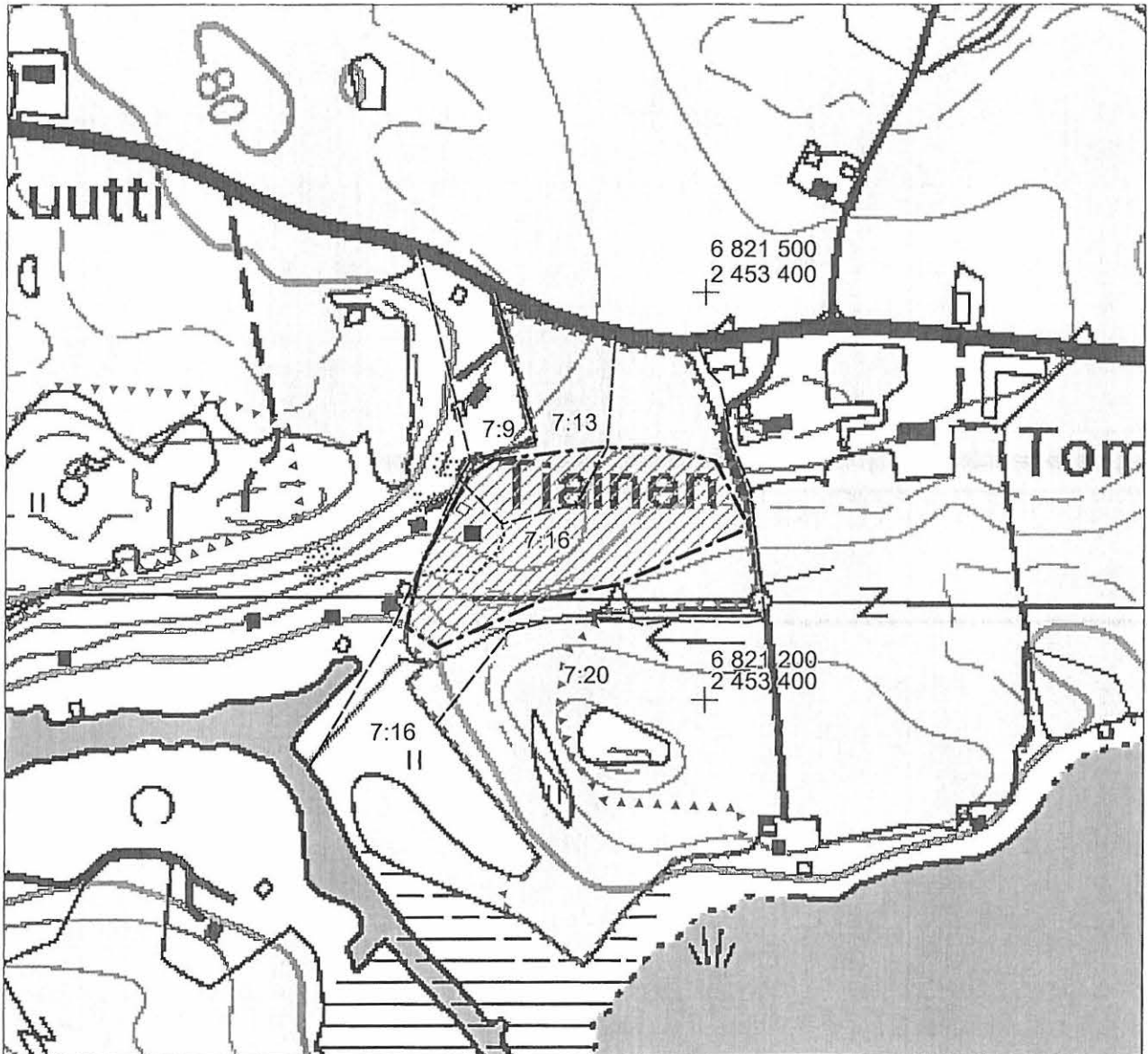


kivikautinen asuinpaikka

2. Tiainen 1

Yleiskartta 1:5000

Pohjana ote PerusCD:ltä "Häme, versio 99", (c) Maanmittauslaitos



kivikautinen löytöalue (1971+2003)



tarkastetun/pintapöimitun alueen raja

3. Vuorainen (asuinpaikat - kyläpaikat - historiallinen)

| | | |
|---------------------------------------|--|------------------------------------|
| Muinaisjäännösrekisterinumero: | 493010003 | |
| Kunta: | Mouhijärvi | Kylä: Häijää |
| Muinaisjäännöstyyppi: | Asuinpaikat | Tyypin tarkenne: kyläpaikat |
| Ajoitus: | historiallinen | |
| Rauhoitusluokka: | 2 | Lukumäärä: 1 |
| Luokitusehdotus: | luokka 2 | |
| Sijainti: | PK 212112 Häijää X:6821320-6821430, Y:2452850-2453040, Z:85-90 P:6827170-6827270, I:3293150-3293340 Keskipiste X:6821370, Y:2452950, P:6827220, I:3293250 Kyläpaikan koordinaatit v. 1999 karttaselvityksen ja tarkastuksen perusteella. Mouhijärven kirkosta 4,9 km ESE | |
| Aiemmat löydöt: | TYA 289:1-2, lehmän tai hevosen hampaita, rautakuonaa. Koekaivauslöydöt 1985. TYA 348:1-16, hevosenkenkänaula, savitiivistettä, rautakuonaa, hiiltä, eläimen hampaan kappale. Kaivauslöydöt 1986. | |
| Inventointilöydöt: | tiiltä, palanutta savea, palamatonta luuta (ei luetteloitu) | |
| Tutkimukset: | Inventointi Timo Miettinen 1973 Koekaivaus Arja Karivieri 1985 Kaivaus Arja Karivieri 1986 Tarkastus Tuija-Liisa Soininen 1998 Tarkastus Marianna Niukkanen 1999 Inventointi Vadim Adel 2003 | |
| Kiinteistötiedot: | 493-405-0003-0087 Rouhu Tapani ja Aira Alanen Tupurlantie 36, 38420 HÄIJÄÄ | |
| Tarkastus: | 19. ja 21.5.2003 | |
| Kartat: | 1:20000, 1:4000 | |
| Kuvat: | Negatiivit: 125940 | Diat: 50931 |
| Sijainti ja maasto: | Kohde sijaitsee Tupurlanjärven luoteispuolella, rannasta n. 480 m NW, siihen lännestä laskevan Saikkalanjoen pohjoisrannalla, n. 120 m etäisyydellä siitä, jyrkän törmän päällä, tasaisen peltoalueen eteläpuolella, Pori-Tampere -tiestä 0,5 km S, Tupurlantiestä n. 180 m SW. | |
| Kohteen kuvaus: | Inventoinnissa 1973 alueella todettiin kiven- ja maansekaisia kumpuja, jotka oletettiin mahdollisiksi rautakautisiksi haudoiksi (Miettinen 1973, kohde 3 Kavonmäki). Kaivauksissa paikalta on kuitenkin löytynyt historiallisen ajan aineistoa, mm. rautainen hevosenkengän naula, lehmän tai hevosen hampaita, palanutta savea, kuonaa, hiiltä. Tutkimustuloksena on todettu, että alueella sijaitsevat kummut ovat luontaisia moreenikumpareita ja että löydöt viittaavat historiallisen ajan asutustoimintaan (Karivieri 1985-86). Alue on ollut laitumena vuoteen 1998 saakka, jolloin se kynnettiin ja metsitettiin lukuunottamatta em. kumpuja. Kumpujen rauhoitus purettiin v. 1999; samana vuonna tehdyssä selvityksessä todettiin kuitenkin, että alueella on vanhojen karttojen perusteella sijainnut keskiajalta periytyvä, ilmeisesti Ison vihan aikana autoitunut Vuoraisten kylän tontti (Niukkanen 1999). Alueen keskellä sijaitsee n. 2,5 m korkea ja n. 20 m (SW-NE) x 15 m laaja moreenikumpare (Karivieren "kumpu 4"), jonka SE-juurella todettiin tarkastuksen 2003 yhteydessä hyvin tummaa, melkein mustaa, nokipitoista multaa ja siinä tiiltä ja palamatonta luuta (ei luetteloitu). Hieman kauempana, n. 5 m sen juurelta maaperä muuttuu harmaaksi ja saviseksi peltomullaksi. Kumpareen ympärillä on isohkoja maakiviä, joista osa saattaa liittyä rakennusten perustuksiin. Alueella kasvaa nuorta koivikkoa ja heinää. Kummun NE-rinteessä | |

on todennäköisesti kellarista jäänyt n. 7 x 3 m laaja ja n. 2 m syvä kaivanto. Kumpareen NW-rinteen yläosassa sijaitsee kaksi soikeahkoa, mitoiltaan 2 x 1 x 0,5 m olevaa, NW-SE-suuntaista kuoppaa (mahdollisia kansalaissodan aikaisia ampumahautoja?). Vielä yksi samantyyppinen kuoppa, mitoiltaan 2 m (SSE-NNW) x 0,8 x 0,4 m, sijaitsee n. 10 x 5 x 0,5 m kokoisella moreenikummulla (Karivieren nro 3), em. isosta kummusta n. 40 m itään. Em. suurimmasta kumpareesta n. 20 m SE sijaitsee melkein neliönmuotoinen kumpu - mahdollinen rakennuksen pohja (Karivieren "kumpu 1"), mitoiltaan n. 10 x 10 m ja korkeudeltaan n. 1,0 m. Kumpareen itäisivulla on todennäköisesti osa perustuskivistä jäljellä (läpimitta keskimäärin n. 0,5 m) ja myös nurkkakivet (halk. 0,5-0,7 m) ovat paikoillaan. Kyseessä on alun perin luontainen hiekkamoreenikumpu; kairauksessa keskimäärin 30 cm paksun mustanruskean multakerroksen alla todettiin tummankeltainen hiekka ja monin paikoin kiviä. Kiviä ei kuitenkaan näy maanpinnalle, ja kummun laki on suhteellisen tasainen eli sitä on todennäköisesti tasoitettu ja kiviä poistettu. Lastalla tutkituista myyrän tekemistä koloista löytyi palanutta savea (ei luetteloitu). Koekaivauksissa 1985 kummusta löydettiin lehmän tai hevosen hampaita, hiiltä ja palanutta savea. Kyseessä siis saattaa olla palaneen (?) tallin tai pienen navetan (?) pohja.

| | |
|--|--|
| Laajuus: | n. 200 (SW-NE) x 120 m, pinta-ala n. 12600 m ² |
| Ehdotus suoja-alueeksi: | - |
| Suojelutoimenpiteet: | Maanomistaja, Tapani Alanen oli mukana tarkastuksessa oppaana. |
| Havaintomahdollisuudet: | |
| Lähistön kohteita: | Ala-Sarkki [24], kivikautinen asuinpaikka, n. 70 m SW |
| Tiedossa olevat maankäyttösuunnitelmat: | ei tiedossa |
| Suosittelavat jatkotoimenpiteet: | |
| Lisätietoja: | Muinaisjäännösalue on osa maakunnallisesti arvokasta perinnemaisemaa, jonka nimi on Häijään laidun (Liedenpohja-Ruuhijärvi et al. 1999: 105-106). |
| Koekuopat: | - |
| Pintapoiminta: | Inventoinnin yhteydessä alueella tehtiin pintapoimintaa. Suurimman moreenikummun SE-juurelta, hyvin tummasta, nokipitoisesta mullasta löytyi tiiltä ja palamatonta luuta (1 kpl) (ei luetteloitu). |



125940 Vuorainen [3]. Yleiskuva kylänpaikasta. NE

3. Vuorainen

Ote PerusCD:ltä Häme, versio 99, (c) Maanmittauslaitos

PK 212112 Häijää

MK 1:20000

X:6821320-6821430, Y:2452850-2453040, Z:85-90

P:6827170-6827270, I:3293150-3293340

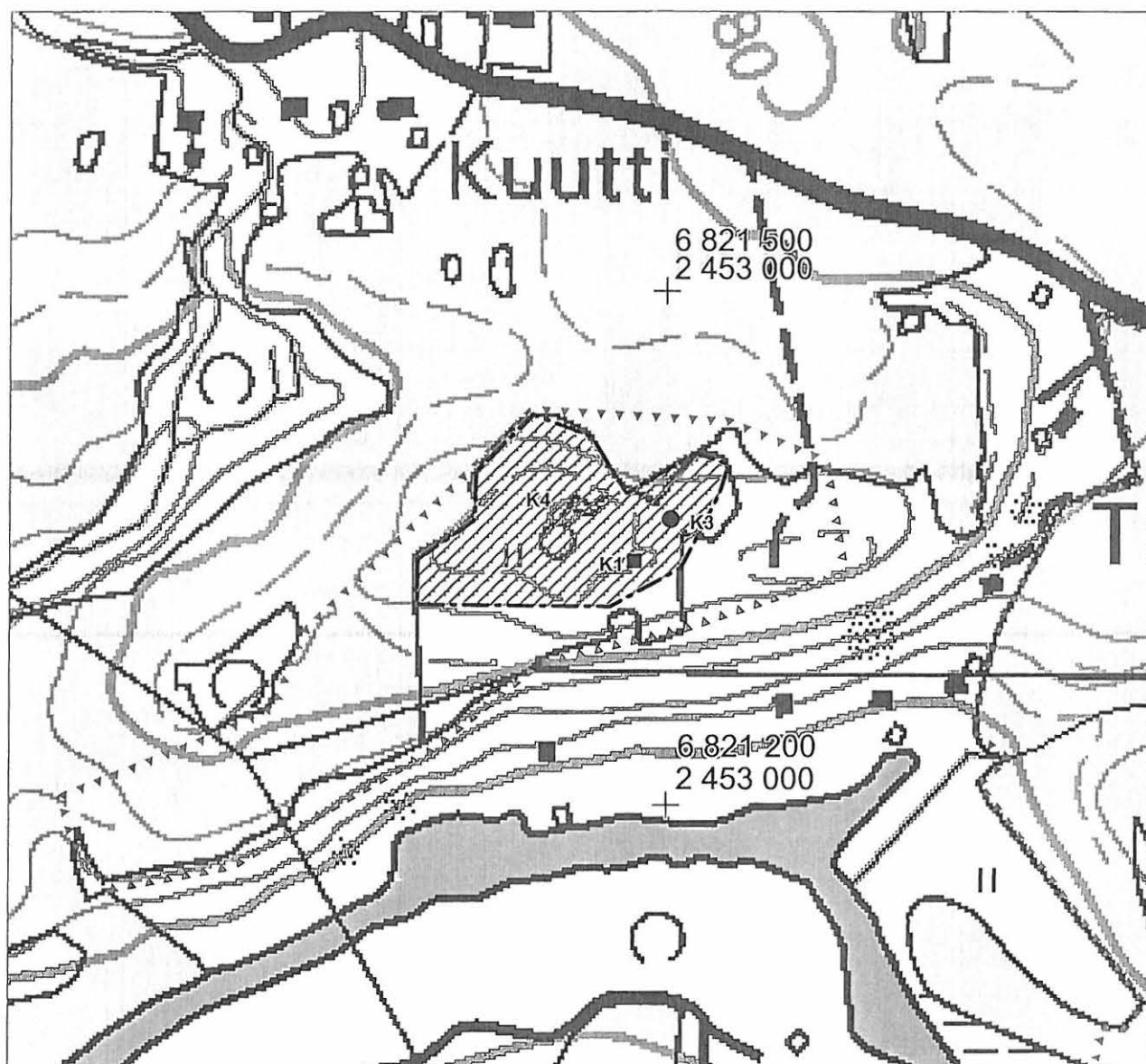


historiallinen kyläpaikka

3. Vuorainen

Yleiskartta 1:4000

Pohjana ote PerusCD:ltä "Häme, versio 99", (c) Maanmittauslaitos



historiallinen kylän paikka (v. 1999 karttaselvityksen ja tarkastuksen perusteella)



K3 kiven- ja maansekaisia kumpuja (numerot v. 1985-86 kaivausraporttien mukaan)




tarkastetun alueen raja (2003)

4. Sarkavainio (asuinpaikat - - - kivikautinen)

| | | |
|--|---|--------------------|
| Muinaisjäännös- rekisterinumero: | 493010004 | |
| Kunta: | Mouhijärvi | Kylä: Tomula |
| Muinaisjäännöstyyppi: | Asuinpaikat | Tyypin tarkenne: - |
| Ajoitus: | kivikautinen | |
| Rauhoitusluokka: | 2 | Lukumäärä: 1 |
| Luokitusehdotus: | pidetään voimassa nykyinen luokitus (luokka 2). Kyseessä on kiinteä muinaisjäännös, jonka tarkempi rajausta ja kulttuurikerroksen säilyneisyyden selvittäminen vaatii lisätutkimuksia (koekaivauksia). | |
| Sijainti: | PK 212109 Mouhijärvi X:6827050-6827220, Y:2446490-2446570, Z:80-87,5 P:6833190-6833350, I:3287060-3287140 Keskipiste X:6827130, Y:2446530, P:6833270, I:3287100 Mouhijärven kirkosta 4,8 km NNW | |
| Aiemmat löydöt: | SatM 8897, kourutaltoa. Löyt. Tomulan talon peltotöissä v. 1893. KM? kivikautisia asuinpaikkalöytöjä. Inv. löytöjä 1973. | |
| Inventointilöydöt: | KM 33750, kvartsikaavin, -ydin, -iskoksia, pii-iskos | |
| Tutkimukset: | Inventointi Timo Miettinen 1973 Inventointi Vadim Adel 2003 | |
| Kiinteistötiedot: | 493-423-0001-0057 Lamminrinne Heikki Sipilä Tervämäenraitti 43, 38460 MOUHIJÄRVI | |
| Tarkastus: | 9.5.2003 | |
| Kartat: | 1:20000, 1:5000 | |
| Kuvat: | Negatiivit: 125917 | Diat: 50910 |
| Sijainti ja maasto: | Asuinpaikka sijaitsee pellolla, Hyynilästä Pukaraan kulkevasta SW-NE-suuntaisesta Tomulantiestä n. 40 m SE, noin 270 m Tomulan talosta länsilounaaseen, Hahmajärvestä (76,5 m mpy) pieneen Lamminjärveen (75,9 m mpy) virtaavasta Tomulanjoesta n. 100m NNW, Hahmajärven NW-perukasta n. 320 m SW | |
| Kohteen kuvaus: | Asuinpaikka on loivaa, itään viettävää peltorinnettä N-S-suuntaisen notkon - muinaisen lahden - länsirannalla, sen alaraja kulkee 80 m käyrää pitkin. Maaperä on hiesua, paikoin hietaa tai savea. Asuinpaikan keskiosassa on n. 40 x 40 m kokoinen peltosaareke; toinen rajaa löytöaluetta etelästä. | |
| Laajuus: | n. 160 (S-N) x 70 m, pinta-ala n. 9600 m ² ; perusteena v. 1973 inventointitiedot, pintapöytäkarttojen levinneisyys ja maaston topografia. | |
| Ehdotus suoja-alueeksi: | 10 m säteellä asuinpaikan oletetusta rajasta | |
| Suojelutoimenpiteet: | - | |
| Havaintomahdollisuudet: | | |
| Lähistön kohteita: | Kohde 22. Valkoja, kivikautinen asuinpaikka, 0,7 km NE. | |
| Tiedossa olevat maankäyttösuunnitelmat: | ei tiedossa | |
| Suositteltavat jatkotoimenpiteet: | ks. kohta " Luokitusehdotus" | |
| Lisätietoja: | | |
| Koekuopat: | - | |

Pintapöiminta:

Inventoinnin yhteydessä alueella tehtiin pintapöimintaa, jossa löytyi kvartseja, mm. vuoden 1973 löytöalueen S-puolelta, kahden peltosaarekkeen välistä (ks. kartta ja löytöluettelo).



125917 Sarkavainio [4]. Yleiskuva asuinpaikasta; kuvattu notkon toiselta (itä-) puolelta. NNE

4. Sarkavainio

Ote PerusCD:ltä Häme, versio 99, (c) Maanmittauslaitos

PK 212109 Mouhijärvi

MK 1:20000

X:6827050-6827220, Y:2446490-2446570, Z:80-87,5

P:6833190-6833350, I:3287060-3287140

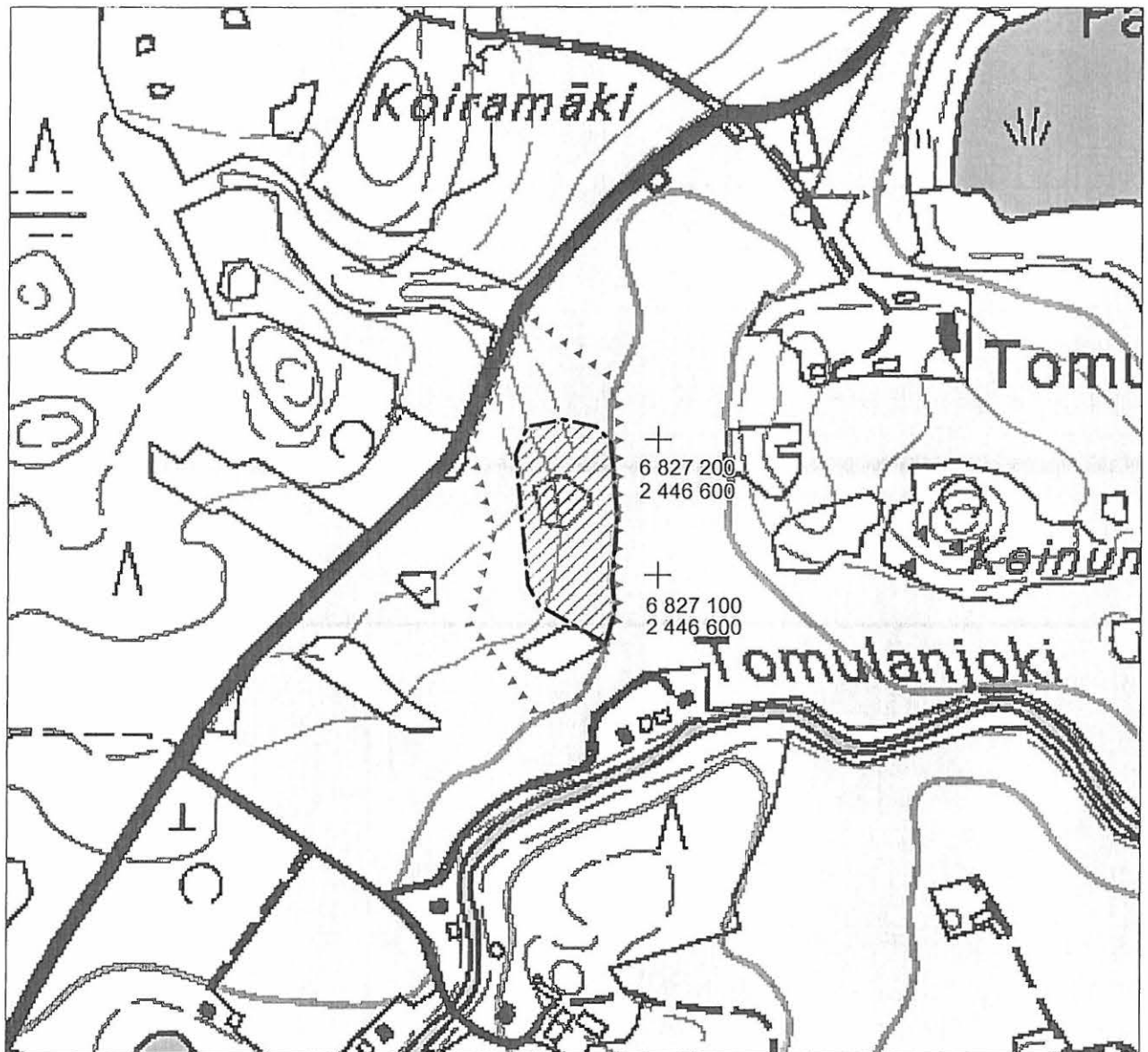


kivikautinen asuinpaikka

4. Sarkavainio

Yleiskartta 1:5000

Pohjana ote PerusCD:ltä "Häme, versio 99", (c) Maanmittauslaitos



kivikautinen löytöalue



tarkastetun/pintapöimitun alueen raja

5. Paavola (asuinpaikat - - - kivikautinen)

| | | |
|---|--|---------------------------|
| Muinaisjäännös- rekisterinumero: | 493010005 | |
| Kunta: | Mouhijärvi | Kylä: Hyynilä |
| Muinaisjäännöstyyppi: | Asuinpaikat | Tyypin tarkenne: - |
| Ajoitus: | kivikautinen | |
| Rauhoitusluokka: | 2 | Lukumäärä: 1 |
| Luokitusehdotus: | pidetään voimassa nykyinen luokitus (luokka 2). Kyseessä on kiinteä muinaisjäännös, jonka tarkempi rajausta ja kulttuurikerroksen säilyneisyyden selvittäminen vaatii lisätutkimuksia (koekaivauksia). | |
| Sijainti: | PK 212109 Mouhijärvi X:6825550-6825670, Y:2445680-2445860, Z:78-83 P:6831730-6831840, I:3286180-3286360 Keskipiste X:6825610, Y:2445770, P:6831790, I:3286270 Mouhijärven kirkosta 3,9 km NW | |
| Aiemmat löydöt: | SatM 8917, reikäkivi. Löyt. Paavolan talon maalta v. 1912. KM? kivikautisia asuinpaikkalöytöjä. Inv. löytöjä 1973. | |
| Inventointilöydöt: | KM 33751, kvartsi-iskoksia ja -ydin | |
| Tutkimukset: | Inventointi Timo Miettinen 1973 Inventointi Vadim Adel 2003 | |
| Kiinteistötiedot: | 493-404-0005-0087 Paavola Tauno Kari Matsompintie 1, 62200 KAUHAVA | |
| Tarkastus: | 9.5.2003 | |
| Kartat: | 1:20000, 1:5000 | |
| Kuvat: | Negatiivit: 125919 | Diat: 50912 |
| Sijainti ja maasto: | Asuinpaikka sijaitsee Hiusjoen koillisrannalla, Paavolan talosta noin 340 m itäkaakkoon, savihiesuisella pellolla, Mouhijärvi-Suodenniemi -tiestä 0,9 km NE. | |
| Kohteen kuvaus: | Asuinpaikka on hiesupeltoa, joka viettää loivasti lounaaseen, jokeen. Löytöalueen ylä- eli NE-puolella on kivikkoinen vesakkoa kasvava mäki ja kivikkoinen saareke. Asuinpaikalla maaston korkeus kasvaa jonkin verran SE-suunnassa. Löytöalueen SW-rajana on muinaisen salmen rantatörmä. | |
| Laajuus: | n. 200 (NW-SE) x 30-40 m, pinta-ala n. 6400 m ² ; perusteena v. 1973 inventointitiedot, pintapoimintalöytöjen levinneisyys ja maaston topografia. | |
| Ehdotus suoja-alueeksi: | 10 m säteellä asuinpaikan oletetusta rajasta | |
| Suojelutoimenpiteet: | - | |
| Havaintomahdollisuudet: | | |
| Lähistön kohteita: | Kohde 21. Heinäkoski, kivikautinen asuinpaikka, 0,5 km WSW. | |
| Tiedossa olevat maankäyttösuunnitelmat: | ei tiedossa | |
| Suositteluvat jatkotoimenpiteet: | ks. kohta "Luokitusehdotus" | |
| Lisätietoja: | | |
| Koekuopat: | - | |
| Pintapoiminta: | Inventoinnin yhteydessä alueella tehtiin pintapoimintaa (ks. kartta). Kaikki löydöt (ks. luettelo) | |

tulivat läheltä pellon ja metsämaän rajaa, asuinpaikan NE-reunalta.



125919 Paavola [5]. Yleiskuva asuinpaikasta; taustalla Paavolan talo. SE

5. Paavola

Ote PerusCD:ltä Häme, versio 99, (c) Maanmittauslaitos

PK 212109 Mouhijärvi

MK 1:20000

X:6825550-6825670, Y:2445680-2445860, Z:78-83

P:6831730-6831840, I:3286180-3286360

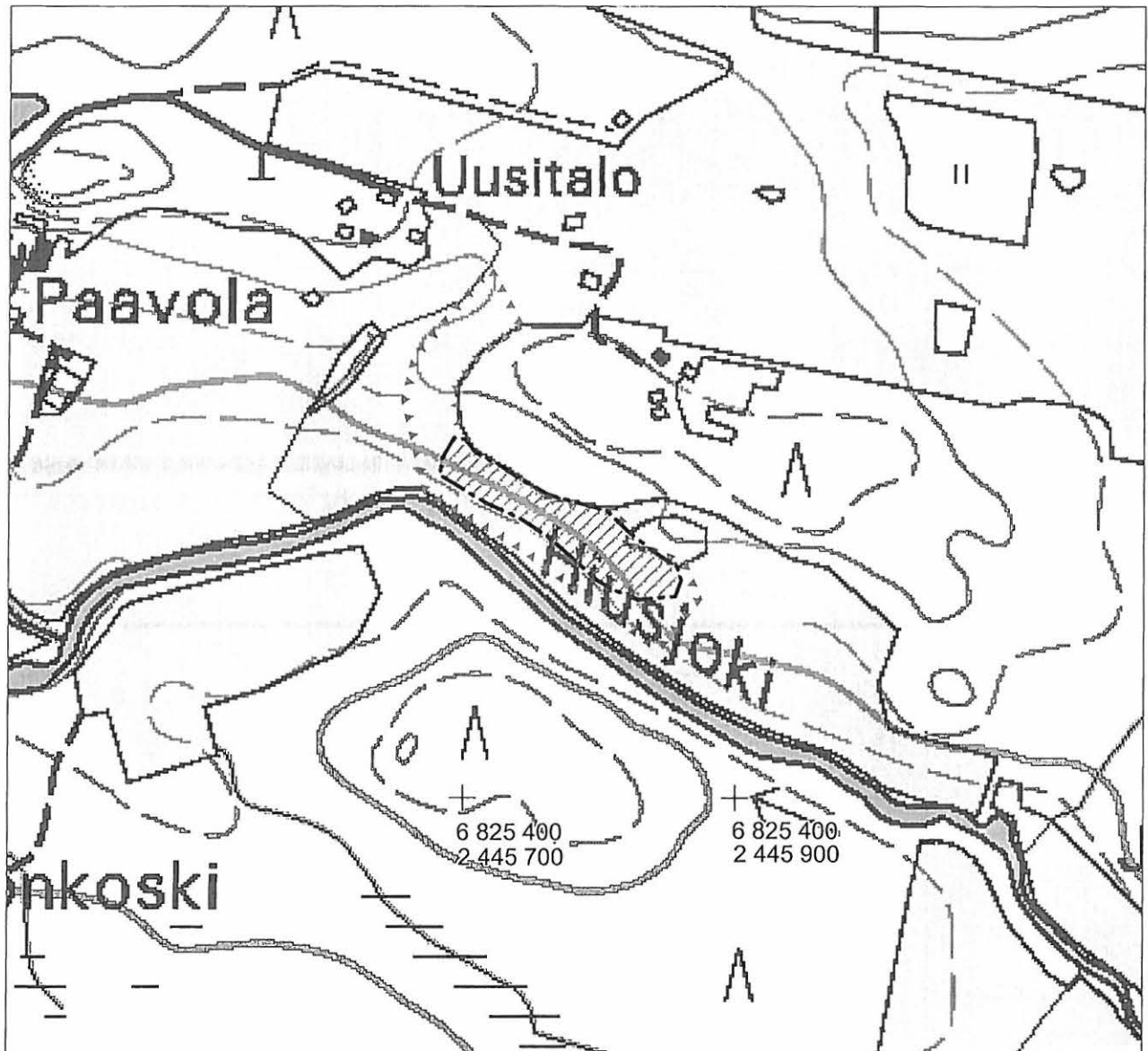


kivikautinen asuinpaikka

5. Paavola

Yleiskartta 1:5000

Pohjana ote PerusCD:ltä "Häme, versio 99", (c) Maanmittauslaitos



kivikautinen löytöalue (1971+2003)



tarkastetun/pintapöimitun alueen raja (2003)

6. Selkee 1 (kivirakenteet - röykkiöt - historiallinen)

| | | |
|--|--|---------------------------|
| Muinaisjäännös- rekisterinumero: | 493010006 | |
| Kunta: | Mouhijärvi | Kylä: Selkee |
| Muinaisjäännöstyyppi: | Kivirakenteet | Tyypin tarkenne: röykkiöt |
| Ajoitus: | historiallinen | |
| Rauhoitusluokka: | 2 | Lukumäärä: 1 |
| Luokitusehdotus: | pidetään voimassa nykyinen luokitus (luokka 2) | |
| Sijainti: | PK 212109 Mouhijärvi X:6823045, Y:2445670, Z:96 P:6829230, I:3286050 Mouhijärven kirkosta 2,6 km WNW | |
| Aiemmat löydöt: | TYA 290:1-5, palanutta savea, kuonaa. Koekaivauslöydöt 1985. | |
| Inventointilöydöt: | - | |
| Tutkimukset: | Inventointi Timo Miettinen 1973 Koekaivaus Arja Karivieri 1985 Inventointi Vadim Adel 2003 | |
| Kiinteistötiedot: | 493-420-0001-0016 Selkee useita omistajia ei tiedossa | |
| Tarkastus: | 19.5.2003 | |
| Kartat: | 1:20000, 1:5000 | |
| Kuvat: | Negatiivit: 125934 | Diat: 50925 |
| Sijainti ja maasto: | Kohde sijaitsee Mätikköjärven (58,3 m mpy) länsiperukassa olevasta Myllylahdesta 550 m NW, siihen lännestä laskevasta Myllyojasta n. 140 m NNE, Tampere-Pori -tiestä 0,6 km N, siihen pohjoisesta liittyvästä Selkeentiestä 170 m SE, ent. Selkeen kartanon päärakennuksesta n. 100 m lounaaseen. Röykkiö on pellolle lounaasta työntyvällä metsäniemekkeellä, n. 12 m pellon reunasta, pienellä heinää ja pensaikkoa kasvavalla mäellä; kauempana lännessä ja etelässä on vanhaa kuusimetsää. Röykkiöstä n. 40 m S alkaa jyrkkä Myllyjojan laskeva rinne. Pelto kohteen N-puolella on melko tasaista. | |
| Kohteen kuvaus: | Röykkiön pituus (W-E) on 4 m, leveys 3 m, korkeus 1 m, muoto soikeanpyöreä, profiili kupera. Kysymyksessä on ilmeisesti historiallisen ajan kiuasrakennelma. Röykkiö on täysin turpeen peitossa, kasvaa heinää. Myös sitä ympäröivästä heinikosta erottuu muutamia kiviä; pellon reunalla on pelloilta raivattuja isompia kiviä. | |
| Laajuus: | n. m | |
| Ehdotus suoja-alueeksi: | 5 m säteellä röykkiön reunoista | |
| Suojelutoimenpiteet: | Talon isännälle kerrottiin muinaisäänöksestä. | |
| Havaintomahdollisuudet: | hyvät | |
| Lähistön kohteita: | Kohde 46. Selkee 3, historiallinen kartanon paikka, n. 180 m NW. | |
| Tiedossa olevat maankäyttösuunnitelmat: | ei tiedossa | |
| Suosittelavat jatkotoimenpiteet: | - | |
| Lisätietoja: | Saman mäen SE-rinteeltä, röykkiöstä n. 20 m SE, peltoulokkeen reunasta 15 m W todettiin kuoppa, jonka mitat ovat n. 1,2 x 1,2 m, syvyys n. 0,4 m, muodossa on hieman suorakulmaisuutta, kasvaa heinää. Kuopasta 6 m NNE kasvaa alueen vanhin puu – hyvin iso | |

kuusi.

Koekuopat:

-

Pintapöiminta:

-



125934 Selkee [6]. Yleiskuva röykkiöstä, taustalla Mätikköjärveä. WNW

6. Selkee 1

Ote PerusCD:ltä Häme, versio 99, (c) Maanmittauslaitos

PK 212109 Mouhijärvi

MK 1:20000

X:6823045, Y:2445670, Z:96

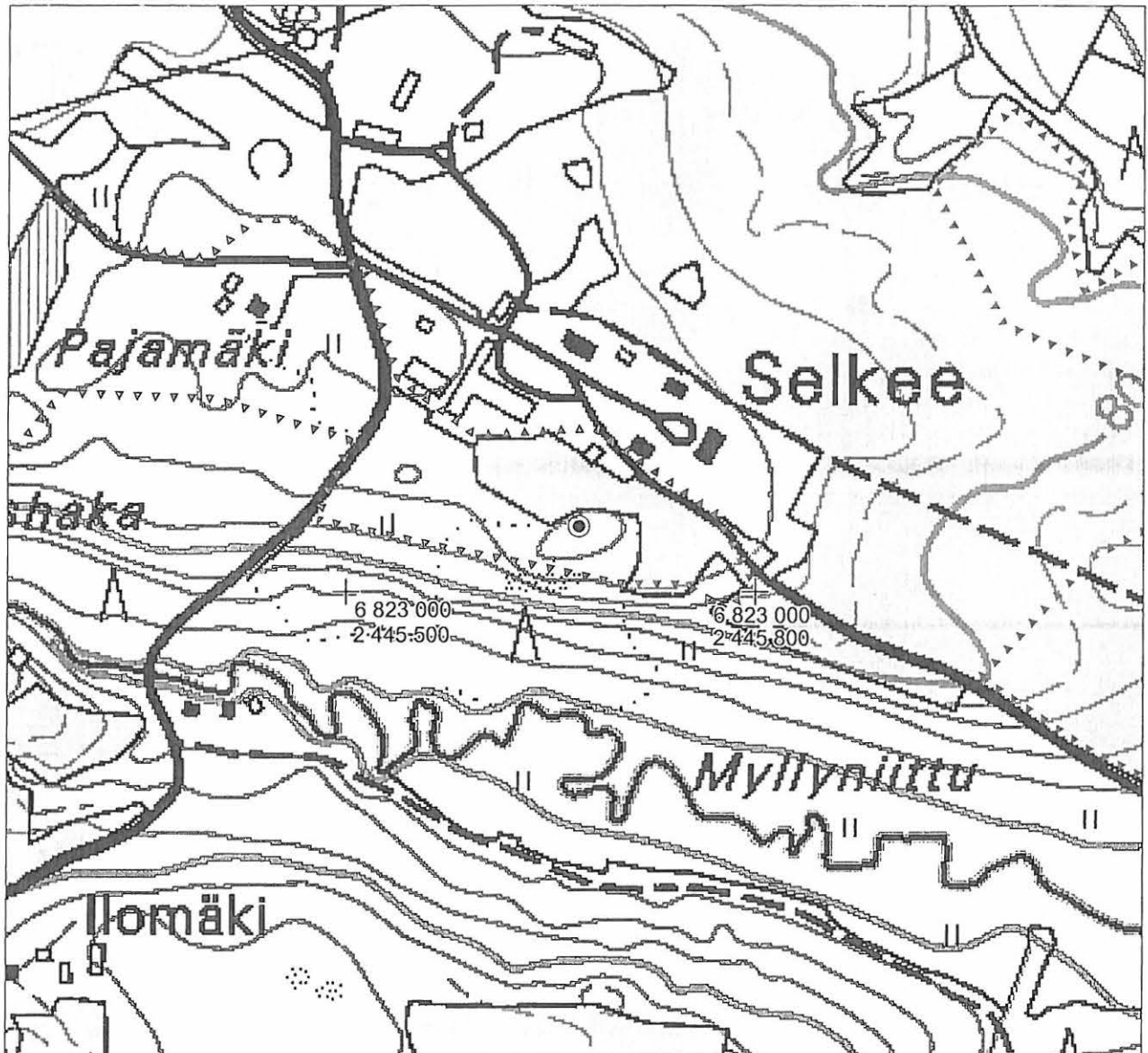
P:6829230, I:3286050



6. Selkee 1

Yleiskartta 1:5000

Pohjana ote PerusCD:ltä "Häme, versio 99", (c) Maanmittauslaitos



⊙ kiven- ja maansekainen röykkiö

▲▲▲▲▲ tarkastetun alueen raja

7. Rämi (asuinpaikat - - - kivikautinen)

| | | |
|---|--|---------------------------|
| Muinaisjäännös- rekisterinumero: | 493010007 | |
| Kunta: | Mouhijärvi | Kylä: Selkee |
| Muinaisjäännöstyyppi: | Asuinpaikat | Tyypin tarkenne: - |
| Ajoitus: | kivikautinen | |
| Rauhoitusluokka: | 2 | Lukumäärä: 1 |
| Luokitusehdotus: | pidetään voimassa nykyinen luokitus (luokka 2). Kyseessä on kiinteä muinaisjäännös, jonka tarkempi rajausta ja kulttuurikerroksen säilyneisyyden selvittäminen vaatii lisätutkimuksia (koekaivauksia). | |
| Sijainti: | PK 212109 Mouhijärvi X:6823610-6823700, Y:2444330-2444510, Z:77-83 P:6829850-6829940, I:3284730-3284920 Keskipiste X:6823660, Y:2444420, P:6829900, I:3284850 Mouhijärven kirkosta 4,0 km WNW | |
| Aiemmat löydöt: | KM 73, vasarakirves. Löyt. hautausmaasta v. 1841. KM 2201:666, nelisivuinen oikokirves. Löyd. vanhan kirkon läheltä, santakuopasta. Toim. 1883. KM? kivikautisia asuinpaikkalöytöjä. Inv. löytöjä 1973. KM 19800, suppiloreikäinen pallonuija. Löyt. Nikkarin talon maalta peltotöiden yhteydessä n. 50-100 m vanhan kirkon perustuksesta koilliseen. Diar. 1975. | |
| Inventointilöydöt: | KM 33752, kvartsikaavin, -iskoksia 13 kpl, pii-iskos. | |
| Tutkimukset: | Inventointi Timo Miettinen 1973 Inventointi Vadim Adel 2003 | |
| Kiinteistötiedot: | 493-420-0002-0228 Kirkonnikkari Marja Tuori, Matti, Kaija-Leena ja Kirsti Soini Marja Tuori, Laviantie 509, 38470 HYYNILÄ asuinpaikan SW-osa 493-420-0002-0301 Ojala I Olli ja Leena Aaltonen Vanhankirkontie 90, 38460 MOUHIJÄRVI asuinpaikan S-osa 493-420-0002-0021 Ojala Olli Aaltonen Vanhankirkontie 90, 38460 MOUHIJÄRVI asuinpaikan itäosa | |
| Tarkastus: | 14.-15.5.2003 | |
| Kartat: | 1:20000, 1:5000 | |
| Kuvat: | Negatiivit: 125924-125925 | Diat: 50917-50918 |
| Sijainti ja maasto: | Asuinpaikka sijaitsee Vanhankirkontien (mt 2592) eteläpuolella, siitä 30-70 m etäisyydellä, vanhan hautausmaan itä- ja eteläpuolella, hiekkapellolla, Kirkkojärven koillisperukasta 0,4 km itään. Maasto viettää loivasti etelään, koillisesta järveen laskevaan pelto-ojaan. | |
| Kohteen kuvaus: | Asuinpaikka on hiekkapeltoa. Sen halki kulkee N-S-suuntainen Tillon talolle vievä tie. Löytöalueen W-osassa, hautausmaan S-puolella on loivaa etelärinnettä; asuinpaikan itäosassa, hautausmaan ja tien itäpuolella on jyrkempää rinnettä. Topografian perusteella asuinpaikka on todennäköisesti jatkunut myös jonkin verran hautausmaan alueelle. Hautausmaan S-osaan, 80 m käyrän paikkeille ja alapuolelle on kuitenkin tehty uusi rakennus (ruumishuone) ja | |

länempänä on 1980-luvulta alkaen tehty uusia hautoja; hautausmaan SE-kulman kohdalla on jopa 2 m täytemaata.

Välittömästi hautausmaan W-puolella sijaitsee iso, vanha hiekkakuoppa, josta on todennäköisesti löytynyt oikokirves. Kuopan S-profiilissa on 30-40 cm paksun harmaan peltokerroksen alla puhdasta, vaaleaa, hieman ruskehtavaa/harmahtavaa hiekkaa; ei merkkejä kiinteästä muinaisjännöksestä.

Pallonuijan löytöpaikka sijaitsee Vanhankirkontien N-puolella, hyvin tasaisella pellolla, joka oli tarkastuksen aikana kesannolla.

- Laajuus:** n. 190 (WSW-ENE) x 20-30 m, pinta-ala n. 5500 m²; perusteena v. 1973 inventointitiedot, pintapoimintalöytöjen levinneisyys ja maaston topografia.
- Ehdotus suoja-alueeksi:** 10 m säteellä asuinpaikan oletetusta rajasta
- Suojelutoimenpiteet:** Maanomistajalle kerrottiin asuinpaikasta.
- Havaintomahdollisuudet:**
- Lähistön kohteita:** Kohde 8. Tervahaudanmäki, kivikautinen asuinpaikka, n. 300 m NW.
- Tiedossa olevat maankäyttösuunnitelmat:** ei tiedossa
- Suositteltavat jatkotoimenpiteet:** ks. kohta "Luokitusehdotus"
- Lisätietoja:**
- Koekuopat:** -
- Pintapoiminta:** Inventoinnin yhteydessä alueella tehtiin pintapoimintaa (ks. kartta ja löytöluettelo). Hautausmaan W-puoleinen pelto oli kesannolla.



125924 Rämi [7]. Asuinpaikan länsiosaa; taustalla hautausmaata. ESE



125925 Rämi [7]. Asuinpaikan itäosa; taustalla mäen laella kirkkomaan rakennukset (kellotapuli ja hautakarmit). SE

7. Rämi

Ote PerusCD:ltä Häme, versio 99, (c) Maanmittauslaitos

PK 212109 Mouhijärvi

MK 1:20000

X:6823610-6823700, Y:2444330-2444510, Z:77-83

P:6829850-6829940, I:3284730-3284920

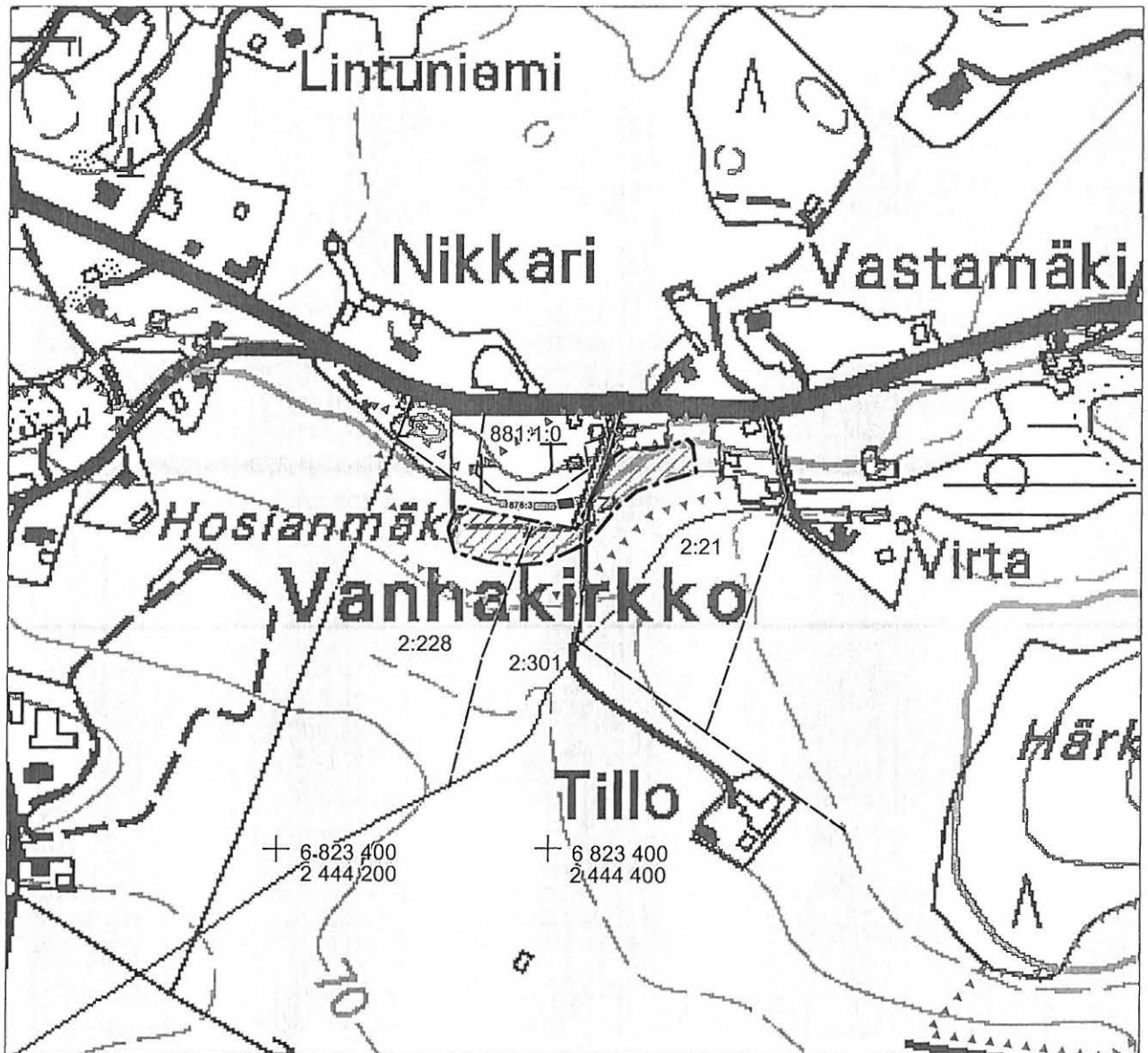


kivikautinen asuinpaikka

7. Rämi

Yleiskartta 1:5000

Pohjana ote PerusCD:ltä "Häme, versio 99", (c) Maanmittauslaitos



kivikautinen asuinpaikka



tarkastetun/pintapöimitun alueen raja

8. Tervahaudanmäki (asuinpaikat - - - kivikautinen)

| | | |
|---------------------------------------|--|---------------------------|
| Muinaisjäännösrekisterinumero: | 493010008 | |
| Kunta: | Mouhijärvi | Kylä: Selkee |
| Muinaisjäännöstyyppi: | Asuinpaikat | Tyypin tarkenne: - |
| Ajoitus: | kivikautinen | |
| Rauhoitusluokka: | 2 | Lukumäärä: 1 |
| Luokitusehdotus: | pidetään voimassa nykyinen luokitus (luokka 2). Kyseessä on kiinteä muinaisjäännös, jonka tarkempi rajaus ja kulttuurikerroksen säilyneisyyden selvittäminen vaatii lisätutkimuksia (koekaivauksia). | |
| Sijainti: | PK 212109 Mouhijärvi X:6823740-6823790, Y:2443980-2444060, Z:85-86 P:6830000-6830040, I:3284400-3284480 Keskipiste X:6823765, Y:2444020, P:6830030, I:3284440 Mouhijärven kirkosta 4,3 km WNW | |
| Aiemmat löydöt: | SatM 8899, nelisakarainen reikäkivi. Irtolöytö. KM? kivikautisia asuinpaikkalöytöjä. Inv. löytöjä 1973. | |
| Inventointilöydöt: | KM 33753, painokivi. Esineen on löytänyt Eero Kopalainen (os. Kirkkojärventie 28, 38460 Mouhijärvi) hiekkakuopan N-reunasta otetusta hiekasta v. 1991. | |
| Tutkimukset: | Inventointi Timo Miettinen 1973 Inventointi Vadim Adel 2003 | |
| Kiinteistötiedot: | 493-420-0002-0309 Hiittu Esko Heinonen Vanhankirkontie 156, 38460 MOUHIJÄRVI asuinpaikan pääosa 493-420-0878-0008 Yhteinen soranottoaika | |
| | asuinpaikan SW-reuna | |
| Tarkastus: | 15.5.2003 | |
| Kartat: | 1:20000, 1:2500 | |
| Kuvat: | Negatiivit: 125926-125927 | Diat: 50919-50920 |
| Sijainti ja maasto: | Asuinpaikka sijaitsee Vanhankirkontiestä n. 80 m SW, siihen etelästä liittyvästä Kirkkojärventiestä n. 60 m NW, Kirkkojärven (64,3 m mpy) NE-perukassa olevan Sakolahden rannasta noin 150 m NE, välittömästi ison (n. 90 x 50 m) hiekkakuopan N-puolella. | |
| Kohteen kuvaus: | Asuinpaikka on korkealla (n. 20 m nykyisestä vedenpinnasta) terassilla sijaitsevaa, suhteellisen tasaista hiekkapeltoa. Asuinpaikan S-osa on tuhoutunut hiekanotossa. Hiekkakuopan W- ja N-profiilissa todettiin 20-40 cm vahva peltomaakerros ja sen alla hiekkakerros, jonka väri vaihtelee vaaleankeltaisesta tummanoranssiin; parissa kohtaa on hieman punertavampaa rikastumiskerrosta tai peltomaakerrosta ja hiekkakerroksessa on paikoin jonkin verran hiilimurua. Painokiven löytöpaikalla oli löytäjän kertoman mukaan n. 30 cm syvällä näkyvissä n. 5 cm paksu hiilikerros. | |
| Laajuus: | n. 70 (W-E) x 35 m, pinta-ala n. 2200 m ² ; perusteena v. 1973 inventointitiedot, pintapaiminta ja maaston topografia. | |
| Ehdotus suoja-alueeksi: | 10 m säteellä asuinpaikan oletetusta rajasta | |
| Suojelutoimenpiteet: | - | |
| Havaintomahdollisuudet: | | |

| | |
|--|--|
| Lähistön kohteita: | Kohde 7. Rämi, kivikautinen asuinpaikka, n. 300 m SE. |
| Tiedossa olevat maankäyttösuunnitelmat: | ei tiedossa |
| Suosittelavat jatkotoimenpiteet: | ks. kohta " Luokitusehdotus" |
| Lisätietoja: | Asuinpaikan E-puolella, pienen pellon N-puolella kulkee WNW-ESE -suuntaisesti vanha maantien pohja (kohteen näytti Eero Kopalainen). Tienpohjan muoto on vallimainen eli poikkileikkaus hieman kupera, sen leveys on 4 m, korkeus S-reunasta mitattuna 1 m. Paikalla kasvaa katajia, vesakkoa ja heinää. Paikalla kulkenut maantie on merkitty v. 1759 Selkeen kartanon karttaan; sen linjaus oli siirretty pohjoisemmaksi todennäköisesti 1800-luvulla. |
| Koekuopat: | - |
| Pintapöimintä: | Inventoinnin yhteydessä pintapöimittiin asuinpaikan N-puoleinen kasvi- (peruna-? mansikka-?) maa; ei löytöjä. Vuoden 1973 löytöalue oli kesannolla. |

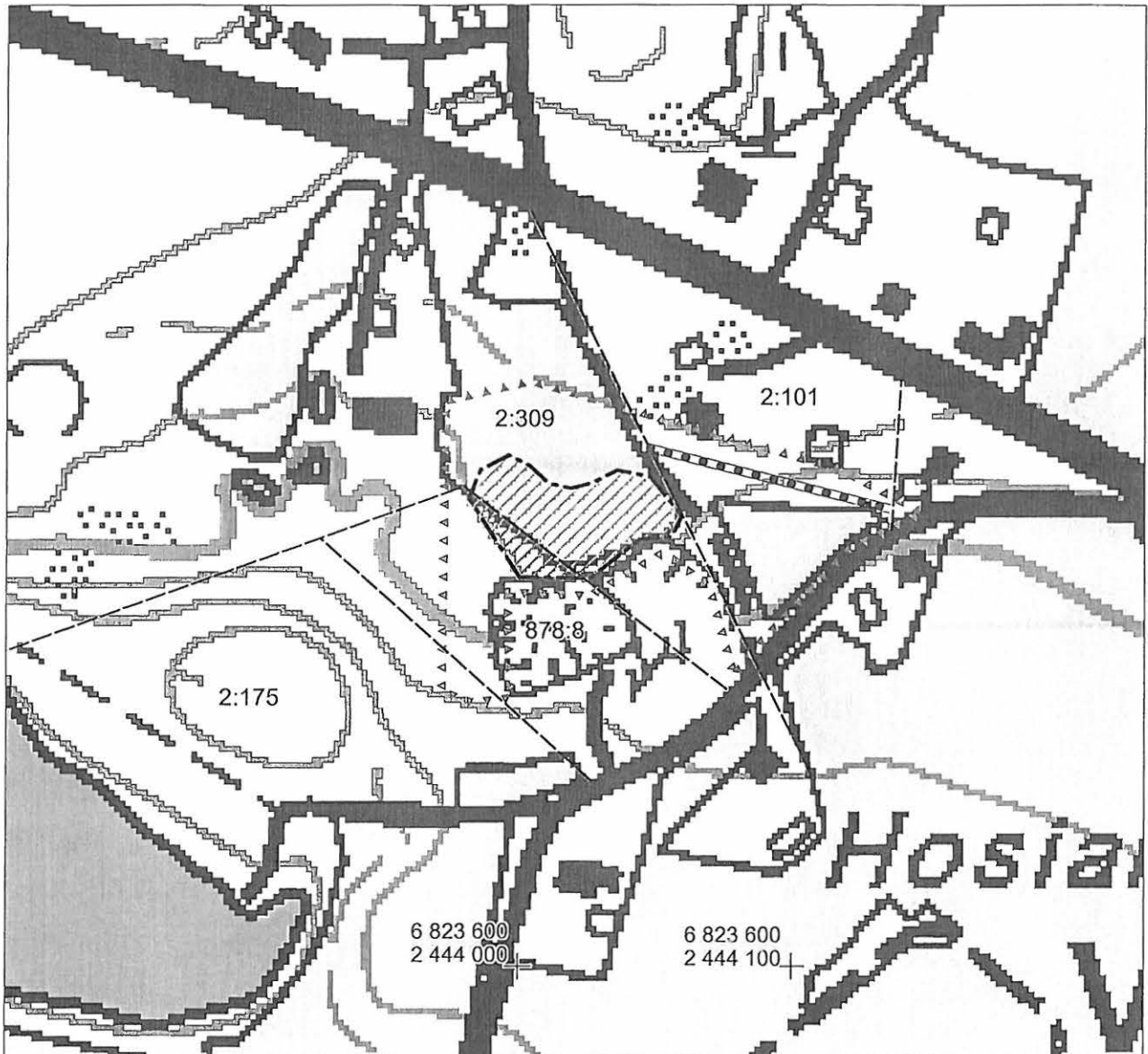


125926 Tervahaudanmäki [8]. Yleiskuva asuinpaikasta. E

8. Tervahaudanmäki

Yleiskartta 1:2500

Pohjana ote PerusCD:ltä "Häme, versio 99", (c) Maanmittauslaitos



kivikautinen asuinpaikka



vanha tie



tarkastetun alueen raja

9. Santamäki (asuinpaikat - - - kivikautinen)

| | | |
|---|---|---------------------------|
| Muinaisjäännös- rekisterinumero: | 493010009 | |
| Kunta: | Mouhijärvi | Kylä: Hyynilä |
| Muinaisjäännöstyyppi: | Asuinpaikat | Tyypin tarkenne: - |
| Ajoitus: | kivikautinen | |
| Rauhoitusluokka: | 2 | Lukumäärä: 1 |
| Luokitusehdotus: | pidetään voimassa nykyinen luokitus (luokka 2). Kyseessä on pääosin tuhoutunut kiinteä muinaisjäännös, jonka tarkempi rajaus ja kulttuurikerroksen säilyneisyyden selvittäminen vaatii lisätutkimuksia (koekaivauksia). | |
| Sijainti: | PK 212109 Mouhijärvi X:6826410-6826470, Y:2443320-2443370, Z:98-99 P:6832700-6832760, I:3283860-3283920 Keskipiste X:6826440, Y:2443345, P:6832730, I:3283890 Kivikautisen löytöalueen ääripisteet. Mouhijärven kirkosta 6,2 km NW | |
| Aiemmat löydöt: | KM 11340, veneenmuotoinen vasarakirves. Löyt. v. 1941 Santamäen hiekkakuopasta. KM 11405:1-5 veneenmuotoinen vasarakirves, kvartsi-iskos, 2 hiointa, hiilimuruja. Löyd. hiekanotossa ja tarkastuksen 1943 yhteydessä. | |
| Inventointilöydöt: | KM 33754, kvartsi-iskoksia 2 kpl | |
| Tutkimukset: | Kaivaus Matti Kenttämaa 1943 Inventointi Timo Miettinen 1973 Inventointi Vadim Adel 2003 | |
| Kiinteistötiedot: | 493-404-0002-0014 Santamäki I Kaasalainen Varpu ja Heinonen Valma Koivukuja 6 as 5, 38460 MOUHIJÄRVI ja Nahkatehtaankatu 11 A 8, 33270 TAMPERE | |
| Tarkastus: | 7.5.2003 | |
| Kartat: | 1:20000, 1:5000 | |
| Kuvat: | Negatiivit: - | Diat: - |
| Sijainti ja maasto: | Kohde sijaitsee Mouhijärvi-Suodenniemi-tiestä n. 80 m NE, entisellä hiekanotto paikalla ja sen itäpuolella, omakotitalon pihapiirissä. Maasto on melko tasaista, viettää hyvin loivasti itään, Kankaanojan notkoon. | |
| Kohteen kuvaus: | Löytöalue sijaitsee entisellä hiekanotto paikalla Santamäen talon SW-puolella ja perunamaalla, hiekkakuopan itäpuolella, talon S-puolella. Hiekkakuopasta löytyneet vasarakirveet viittaavat mahdollisesti hautaan, joka on tuhoutunut. Kvartsi-iskokset ja hioimet viittaisivat sen sijaan pikemmin asuinpaikkaan. Ainakin toinen vasarakirvestä ja muut 1940-luvun löydöt tulivat hiekkakuopan NE-osasta; perunamaalta löytyi inventoinnin yhteydessä kaksi kvartsi-iskosta. Alueen maaperä on vaaleanruskeaa hiekkää. Vanhassa hiekkakuopassa kasvaa kuusi- ja mäntymetsää, arviolta n. 100 vuotta vanhaa. | |
| Laajuus: | Löytöalueen laajuus yhteensä on n. 80 (NNW-SSE) x 50 m | |
| Ehdotus suoja-alueeksi: | | |
| Suojelutoimenpiteet: | - | |
| Havaintomahdollisuudet: | | |
| Lähistön kohteita: | Kohde 39. Rossi, kivikautinen irtolöytöpaikka, 0,6 km SE. | |
| Tiedossa olevat maankäyttösuunnitelmat: | ei tiedossa | |

Suosittelavat
jatkotoimenpiteet:

ks. kohta " Luokitusehdotus"

Lisätietoja:

Koekuopat:

-

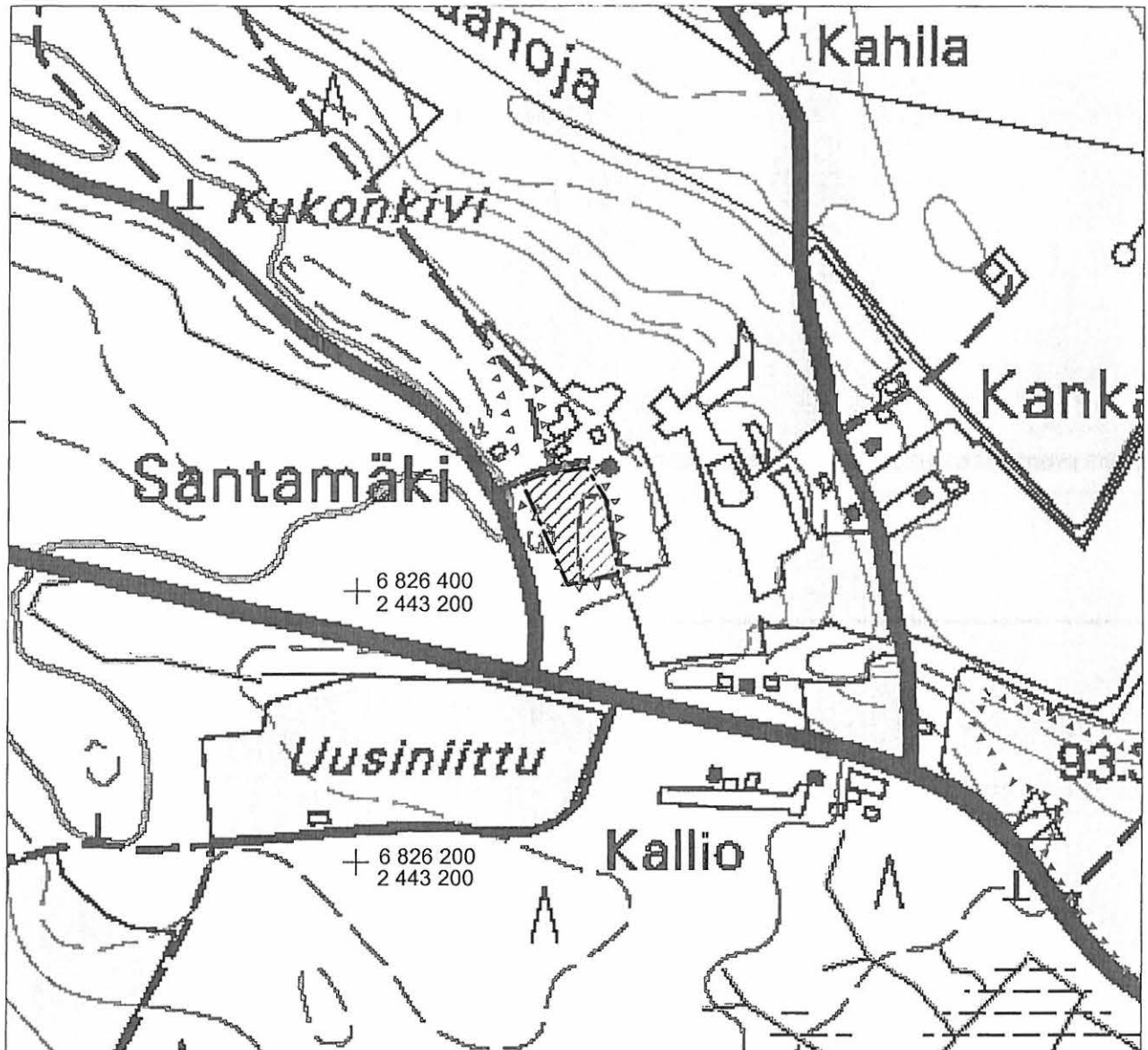
Pintapöiminta:

Inventoinnin yhteydessä pintapöimittiin hiekkakuopan E- ja N- puoleiset perunamaat; itäpuoleiselta perunamaalta löytyi 2 kvartsi-iskosta (ks. kartta).

9. Santamäki

Yleiskartta 1:5000

Pohjana ote PerusCD:ltä "Häme, versio 99", (c) Maanmittauslaitos



kivikautinen löytöalue (1943+1971+2003)



tarkastetun alueen raja (2003)

10. Vähä-Hoivanen (asuinpaikat - - - kivikautinen)

| | | |
|---|---|---------------------------|
| Muinaisjäännös- rekisterinumero: | 493010010 | |
| Kunta: | Mouhijärvi | Kylä: Selkee |
| Muinaisjäännöstyyppi: | Asuinpaikat | Tyypin tarkenne: - |
| Ajoitus: | kivikautinen | |
| Rauhoitusluokka: | 2 | Lukumäärä: 1 |
| Luokitusehdotus: | pidetään voimassa nykyinen luokitus (luokka 2). Kyseessä on kiinteä muinaisjäännös, jonka tarkempi rajaus ja kulttuurikerroksen säilyneisyyden selvittäminen vaatii lisätutkimuksia (koekaivauksia). | |
| Sijainti: | PK 212106 Suodenniemi X:6827800-6827840, Y:2439670-2439710, Z:101-103 P:6834260-6834300, I:3280280-3280320 Keskipiste X:6827820, Y:2439690, P:6834280, I:3280300 Mouhijärven kirkosta 10,0 km NW | |
| Aiemmat löydöt: | kivikautisia asuinpaikkalöytöjä. Inv. löytöjä 1973. | |
| Inventointilöydöt: | ei löytöjä | |
| Tutkimukset: | Inventointi Timo Miettinen 1973 Inventointi Vadim Adel 2003 | |
| Kiinteistötiedot: | 493-420-0002-0230 Vähähoivanen Pauli ja Reijo Heikkilä Hiidenlahdentie 18, 39200 KYRÖSKOSKI (Pauli Heikkilän osoite) | |
| Tarkastus: | 7.5.2003 | |
| Kartat: | 1:20000, 1:5000 | |
| Kuvat: | Negatiivit: 125916 | Diat: 50909 |
| Sijainti ja maasto: | Asuinpaikka sijaitsee Mouhijärveltä Suodenniemelle johtavasta tiestä 0,6 km N, siitä pohjoiseen erkanevan Lahdenperäntien itäpuolella, siitä n. 30 m SE, Levon talosta n. 40 m NE, NW-SE-suuntaiseen Korvenojan notkoon laskevalla hiekkapellolla, ojasta n. 90 m SW. | |
| Kohteen kuvaus: | Asuinpaikka on pellon SW-reunalla, loivasti koilliseen laskevalla rinteellä. Maaperä on hiekkää. Pellon SW-puolella ja tien W-puolella kasvaa kuusimetsää ja alkaa melko jyrkkä nousu. | |
| Laajuus: | n.40 (NW-SE) x 30 m, pinta-ala n. 1000 m ² ; perusteena v. 1973 inventointitiedot ja maaston topografia. | |
| Ehdotus suoja-alueeksi: | 10 m säteellä asuinpaikan oletetusta rajasta | |
| Suojelutoimenpiteet: | - | |
| Havaintomahdollisuudet: | | |
| Lähistön kohteita: | Kohde 45. Sianoja, kivikautinen irtolöytöpaikka, 1,5 km NNW. | |
| Tiedossa olevat maankäyttösuunnitelmat: | ei tiedossa | |
| Suosittelavat jatkotoimenpiteet: | ks. kohta " Luokitusehdotus" | |
| Lisätietoja: | | |
| Koekuopat: | - | |
| Pintapoiminta: | Pelto oli inventoinnin aikana kesannolla. | |

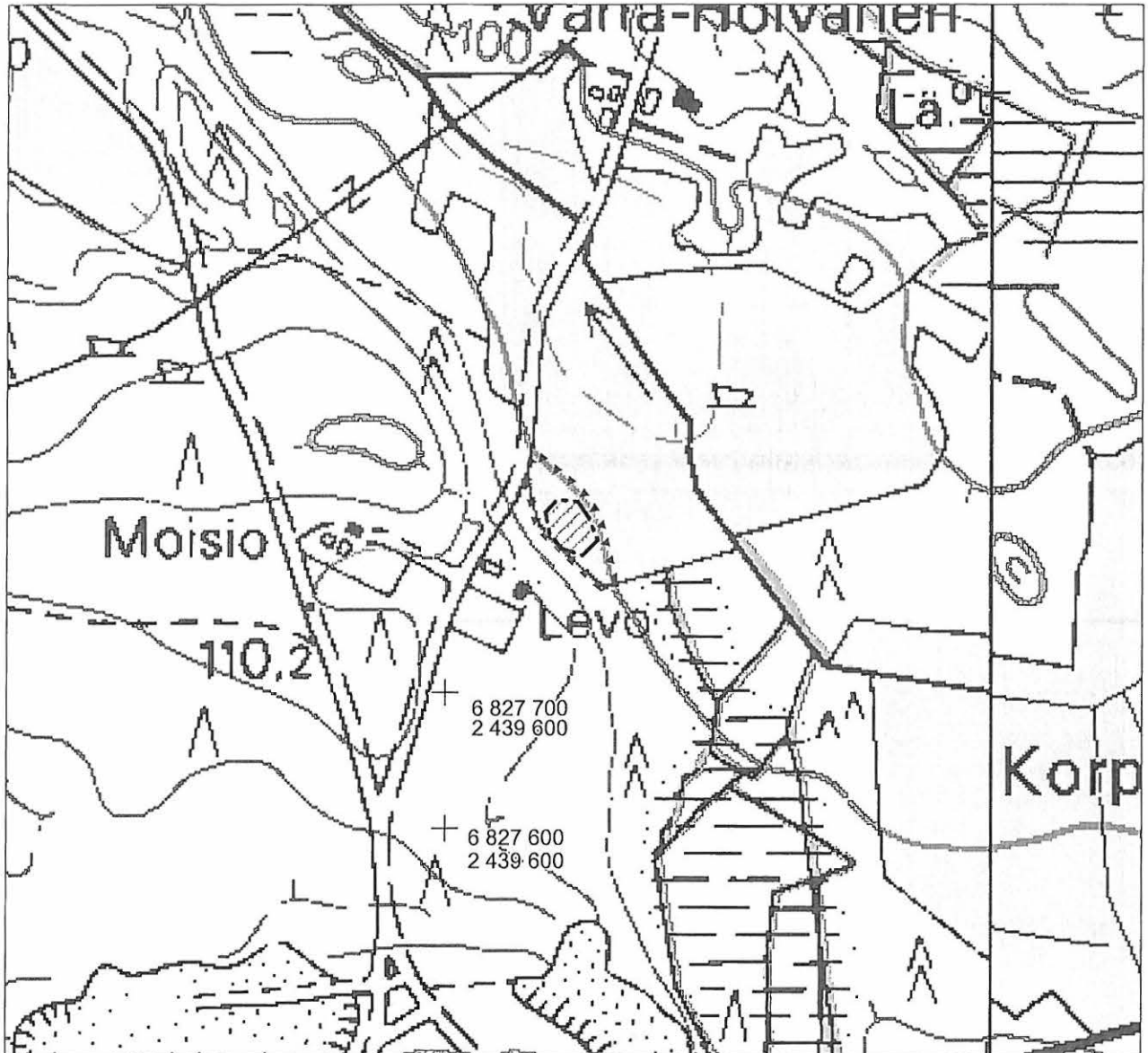


125916 Vähä-Hoivanen [10]. Yleiskuva asuinpaikasta. SE

10. Vähä-Hoivanen

Yleiskartta 1:5000

Pohjana ote PerusCD:ltä "Häme, versio 99", (c) Maanmittauslaitos



kivikautinen asuinpaikka v. 1971 inv. raportin mukaan



tarkastetun alueen raja (2003)

11. Myllymäki (asuinpaikat - - - kivikautinen)

| | | |
|---|---|---------------------------|
| Muinaisjäännös- rekisterinumero: | 493010011 | |
| Kunta: | Mouhijärvi | Kylä: Vestola |
| Muinaisjäännöstyyppi: | Asuinpaikat | Tyypin tarkenne: - |
| Ajoitus: | kivikautinen | |
| Rauhoitusluokka: | 2 | Lukumäärä: 1 |
| Luokitusehdotus: | pidetään voimassa nykyinen luokitus (luokka 2). Kyseessä on kiinteä muinaisjäännös, jonka tarkempi rajaus ja kulttuurikerroksen säilyneisyyden selvittäminen vaatii lisätutkimuksia (koekaivauksia). | |
| Sijainti: | PK 212106 Suodenniemi X:6824860-6824910, Y:2438330-2438440, Z:80-85 P:6831380-6831420, I:3278800-3278910 Keskipiste X:6824890, Y:2438390, P:6831400, I:3278860 Mouhijärven kirkosta 10,0 km WNW | |
| Aiemmat löydöt: | HM 1283:46, käyräselkäinen kourutaltoa. Löyt. pellostä v. 1928. KM? kivikautisia asuinpaikkalöytöjä. Inv. löytöjä 1973. | |
| Inventointilöydöt: | ei löytöjä | |
| Tutkimukset: | Inventointi Timo Miettinen 1973 Inventointi Vadim Adel 2003 | |
| Kiinteistötiedot: | 493-430-0001-0036 Ojarre Kalevi Lahtinen Irriäistentie 382, 38460 MOUHIJÄRVI 493-430-0001-0081 Myllymäki Kalevi Lahtinen Irriäistentie 382, 38460 MOUHIJÄRVI | |
| Tarkastus: | 6.5.2003 | |
| Kartat: | 1:20000, 1:2500 | |
| Kuvat: | Negatiivit: 125914 | Diat: 50907 |
| Sijainti ja maasto: | Asuinpaikka sijaitsee Irriäisten kylässä, pienestä Irriäisjärvestä Karinojaan virtaavan ojan itäpuolella, siihen idästä liittyvän sivuojan notkon N-puolella, Myllymäen ja Kuusijärven tiloille vievän W-E-suuntaisen Irriäistentien eteläpuolella, siitä 20-50 m, Myllymäen talosta n. 200 m SE. | |
| Kohteen kuvaus: | Asuinpaikka sijaitsee pellolla, etelään, ojanotkoon viettävällä jyrkähköllä hieta/hiesurinteellä. Asuinpaikan N-puolella on kivikkoisen moreenimäki, joka kasvaa harvaa sekametsää; sen toisella puolella kulkee tie. | |
| Laajuus: | n. 110 (WSW-ENE) x 20 m, pinta-ala n. 2300 m ² ; perusteena v. 1973 inventointitiedot ja maaston topografia. | |
| Ehdotus suoja-alueeksi: | 10 m säteellä asuinpaikan oletetusta rajasta | |
| Suojelutoimenpiteet: | - | |
| Havaintomahdollisuudet: | | |
| Lähistön kohteita: | Kohde 16. Peltomäki, kivikautinen asuinpaikka, n. 50 m S. | |
| Tiedossa olevat maankäyttösuunnitelmat: | ei tiedossa | |
| Suosittelavat jatkotoimenpiteet: | ks. kohta "Luokitusehdotus" | |

Lisätietoja:

Koekuopat:

-

Pintapöiminta:

Inventoinnin yhteydessä alueella tehtiin pintapöimintaa (ks. kartta); ei löytöjä.




125914 Myllymäki [11]. Yleiskuva asuinpaikasta. ENE

11. Myllymäki

Ote PerusCD:ltä "Häme, versio 99", (c) Maanmittauslaitos
 PK 212106 Suodenniemi
 MK 1:20000
 X:6824860-6824910, Y:2438330-2438440, Z:80-85
 P:6831380-6831420, I:3278800-3278910

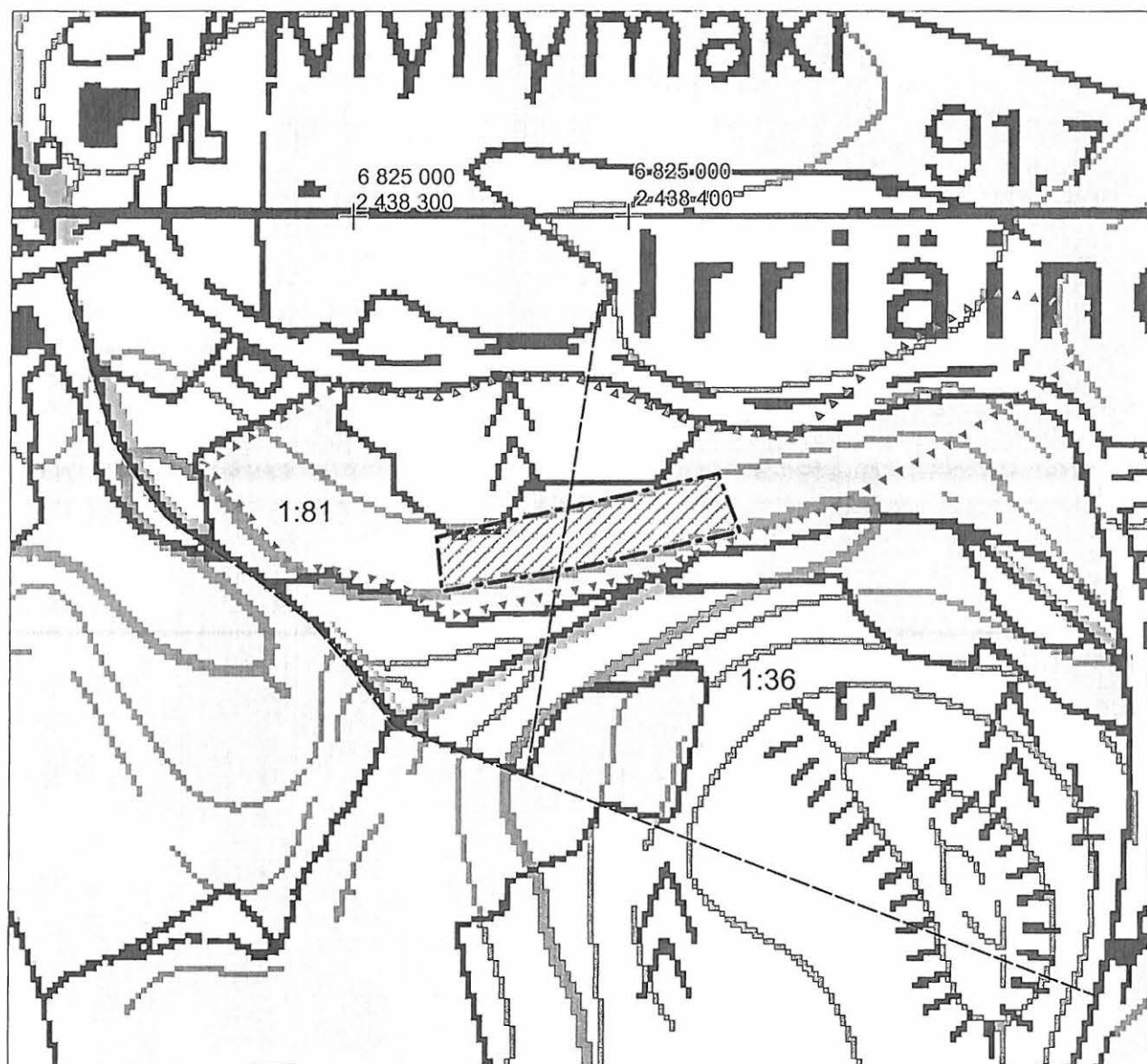


 kivikautinen asuinpaikka

11. Myllymäki

Yleiskartta 1:2500

Pohjana ote PerusCD:ltä "Häme, versio 99", (c) Maanmittauslaitos



kivikautinen asuinpaikka v. 1971 inv. raportin mukaan



tarkastetun alueen raja (2003)

12. Kuusjärvi (asuinpaikat - - - kivikautinen)

| | | |
|--|---|---------------------|
| Muinaisjäännös- rekisterinumero: | 493010012 | |
| Kunta: | Mouhijärvi | Kylä: Yliskallo |
| Muinaisjäännöstyyppi: | Asuinpaikat | Tyyppin tarkenne: - |
| Ajoitus: | kivikautinen | |
| Rauhoitusluokka: | 2 | Lukumäärä: 1 |
| Luokitusehdotus: | pidetään voimassa nykyinen luokitus (luokka 2). Kyseessä on kiinteä muinaisjäännös, jonka tarkempi rajaus ja kulttuurikerroksen säilyneisyyden selvittäminen vaatii lisätutkimuksia (koekaivauksia). | |
| Sijainti: | PK 212106 Suodenniemi X:6824860-6824930, Y:2438050-2438120, Z:83-87 P:6831390-6831460, I:3278520-3278600 Keskipiste X:6824890, Y:2438090, P:6831420, I:3278560 Mouhijärven kirkosta 10,4 km WNW | |
| Aiemmat löydöt: | kivikautisia asuinpaikkalöytöjä. Inv. löytöjä 1973. | |
| Inventointilöydöt: | KM 33755, kvartsi-iskoksia 5 kpl | |
| Tutkimukset: | Inventointi Timo Miettinen 1973 Inventointi Vadim Adel 2003 | |
| Kiinteistötiedot: | 493-432-0009-0002 Kuusjärvi Timo Tullu Irriäistentie 462, 38460 MOUHIJÄRVI | |
| Tarkastus: | 6.5.2003 | |
| Kartat: | 1:20000, 1:5000 | |
| Kuvat: | Negatiivit: 125913 | Diat: - |
| Sijainti ja maasto: | Asuinpaikka sijaitsee Irriäisten kylässä, peltoalueella, Irriäisjärvestä Karinojaan virtaavasta ojasta n. 90 m W, n. 60 m Kuusijärven talosta lounaaseen. | |
| Kohteen kuvaus: | Asuinpaikka sijaitsee pienellä mäellä, loivasti itään ja kaakkoon laskevalla peltorinteellä. Sen W-rajalla kulkee mäen korkeimmalla kohdalla, kallioisen peltosaarekkeen ja mäntymetsän välissä. Idässä on rajana N-S-suuntainen ojanotko, pohjoisessa kallioinen, mäntymetsää kasvava mäki, etelässä jyrkkä rinne – muinainen rantatörmä, SW-puolella myös em. peltosaareke. Asuinpaikan itäosan maaperä on hiesua tai savea, yläosassa on hietaa/hiekkaa. | |
| Laajuus: | n. 70 (W-E) x 60 m, pinta-ala n. 3800 m ² ; perusteena v. 1973 inventointitiedot, pintapöytäkarttojen levinneisyys ja maaston topografia. | |
| Ehdotus suoja-alueeksi: | 10 m säteellä asuinpaikan oletetusta rajasta | |
| Suojelutoimenpiteet: | Maanomistajalle kerrottiin asuinpaikasta. | |
| Havaintomahdollisuudet: | | |
| Lähistön kohteita: | Kohde 11. Myllymäki, kivikautinen asuinpaikka, 0,2 km E. | |
| Tiedossa olevat maankäyttösuunnitelmat: | ei tiedossa | |
| Suosittelut jatkotoimenpiteet: | ks. kohta "Luokitusehdotus" | |
| Lisätietoja: | | |
| Koekuopat: | - | |
| Pintapöytä: | Inventoinnin yhteydessä asuinpaikan yläosassa (W-osassa), perunamaalla tehtiin | |

pintapöimintää (ks. kartta ja löytöluettelo). Asuinpaikan alaosa (itäosa) oli kesannolla.



125913 Kuusjärvi [12]. Yleiskuva asuinpaikasta. NE

12. Kuusjärvi

Ote PerusCD:ltä "Häme, versio 99", (c) Maanmittauslaitos
 PK 212106 Suodenniemi
 MK 1:20000
 X:6824860-6824930, Y:2438050-2438120, Z:83-87
 P:6831390-6831460, I:3278520-3278600

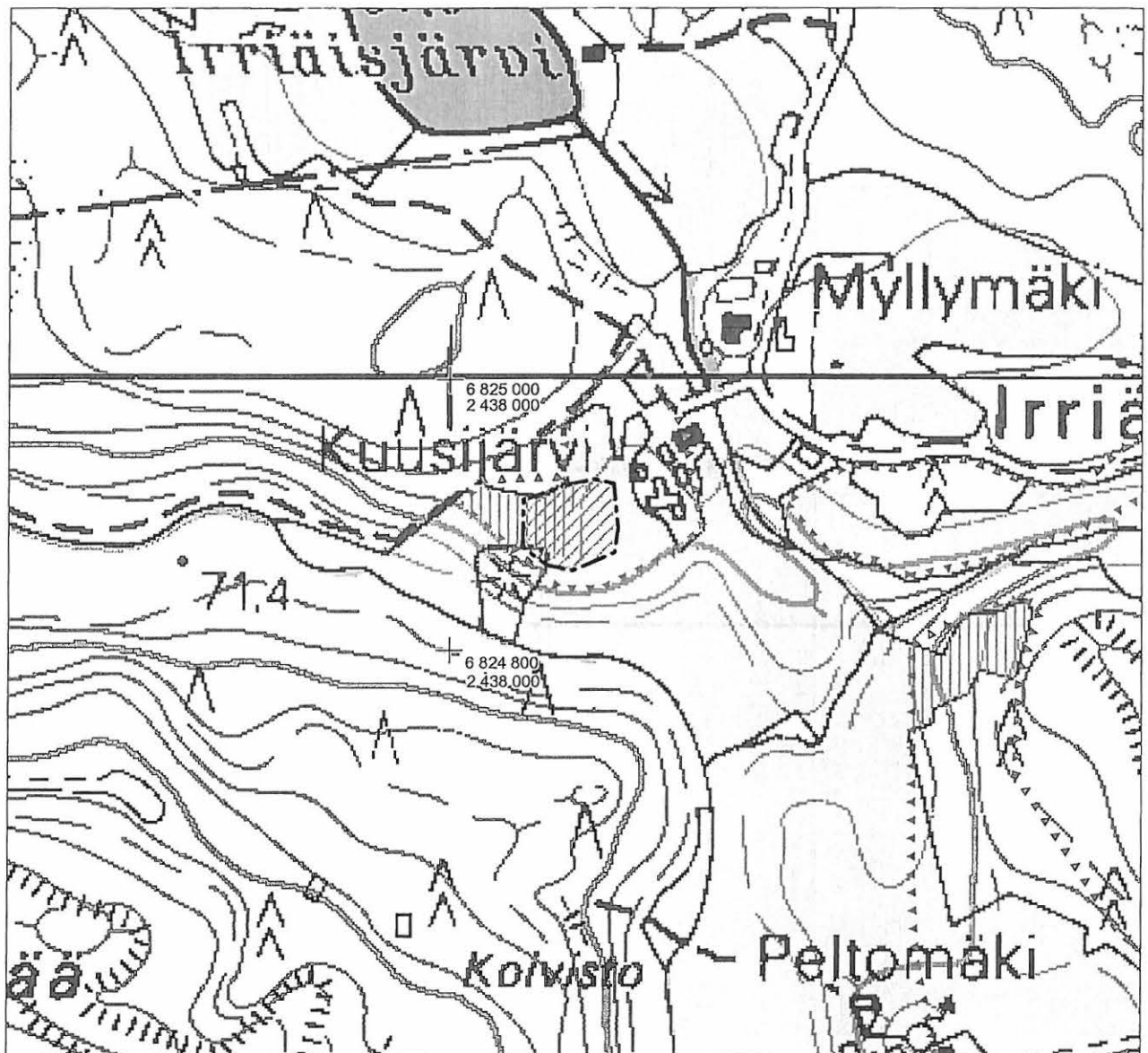


 kivikautinen asuinpaikka

12. Kuusjärvi

Yleiskartta 1:5000

Pohjana ote PerusCD:ltä "Häme, versio 99", (c) Maanmittauslaitos



kivikautinen asuinpaikka (likimääräinen rajaus)



tarkastetun alueen raja



pintapoismittu alue

13. Hannula (asuinpaikat - - - kivikautinen)

| | | |
|---|--|---------------------------|
| Muinaisjäännös- rekisterinumero: | 493010013 | |
| Kunta: | Mouhijärvi | Kylä: Kari |
| Muinaisjäännöstyyppi: | Asuinpaikat | Tyypin tarkenne: - |
| Ajoitus: | kivikautinen | |
| Rauhoitusluokka: | 2 | Lukumäärä: 1 |
| Luokitusehdotus: | pidetään voimassa nykyinen luokitus (luokka 2). Kyseessä on kiinteä muinaisjäännös, jonka tarkempi rajaus ja kulttuurikerroksen säilyneisyyden selvittäminen vaatii lisätutkimuksia (koekaivauksia). | |
| Sijainti: | PK 212106 Suodenniemi X:6823180-6823260, Y:2437820-2437980, Z:70-74 P:6829720-6829800, I:3278210-3278380 Keskipiste X:6823220, Y:2437900, P:6829760, I:3278295 Mouhijärven kirkosta 10,3 km W | |
| Aiemmat löydöt: | kivikautisia asuinpaikkalöytöjä. Inv. löytöjä 1973. | |
| Inventointilöydöt: | KM 33756, kvartsikaavin, -ydin, -iskoksia 25 kpl | |
| Tutkimukset: | Inventointi Timo Miettinen 1973 Inventointi Vadim Adel 2003 | |
| Kiinteistötiedot: | 493-408-0002-0015 Hannula Sakari Pirttilahti Karintie 98, 38460 MOUHIJÄRVI | |
| Tarkastus: | 6.5.2003 | |
| Kartat: | 1:20000, 1:5000 | |
| Kuvat: | Negatiivit: 125915 | Diat: 50908 |
| Sijainti ja maasto: | Asuinpaikka sijaitsee Mouhijärven itärannasta 0,7 km NE, siihen idästä laskevasta Karinojasta n. 100 m N, Karinkylästä Tervamäelle vievän Ruohostontien N-puolella, tien ja metsän välisellä, etelään viettävällä peltorinteellä, Hakalan talosta 60 m SW. | |
| Kohteen kuvaus: | Asuinpaikka on loivalla etelärinteellä, välittömästi tien N-puolella, kuusivaltaisen sekametsän S-puolella. Maaperä on löytöalueen yläosassa hietaa, alempana hiesua. | |
| Laajuus: | n. 160 (W-E) x 90 m, pinta-ala n. 12200 m ² ; perusteena v. 1973 inventointitiedot, pintapöytäaluetalöytöjen levinneisyys ja maaston topografia. | |
| Ehdotus suoja-alueeksi: | 10 m säteellä asuinpaikan oletetusta rajasta | |
| Suojelutoimenpiteet: | - | |
| Havaintomahdollisuudet: | | |
| Lähistön kohteita: | Kohde 49, kivikautinen irtolöytöpaikka, 0,7 km SW. | |
| Tiedossa olevat maankäyttösuunnitelmat: | ei tiedossa | |
| Suosittelavat jatkotoimenpiteet: | ks. kohta " Luokitusehdotus" | |
| Lisätietoja: | | |
| Koekuopat: | - | |
| Pintapöytäaluetalöytö: | Inventoinnin yhteydessä alueella tehtiin pintapöytäaluetalöytöä (ks. kartta ja löytöluettelo). | |



125915 Hannula [13]. Yleiskuva asuinpaikasta. WSW

13. Hannula

Ote PerusCD:ltä "Häme, versio 99", (c) Maanmittauslaitos

PK 212106 Suodenniemi

MK 1:20000

X:6823180-6823260, Y:2437820-2437980, Z:70-74

P:6829720-6829800, I:3278210-3278380

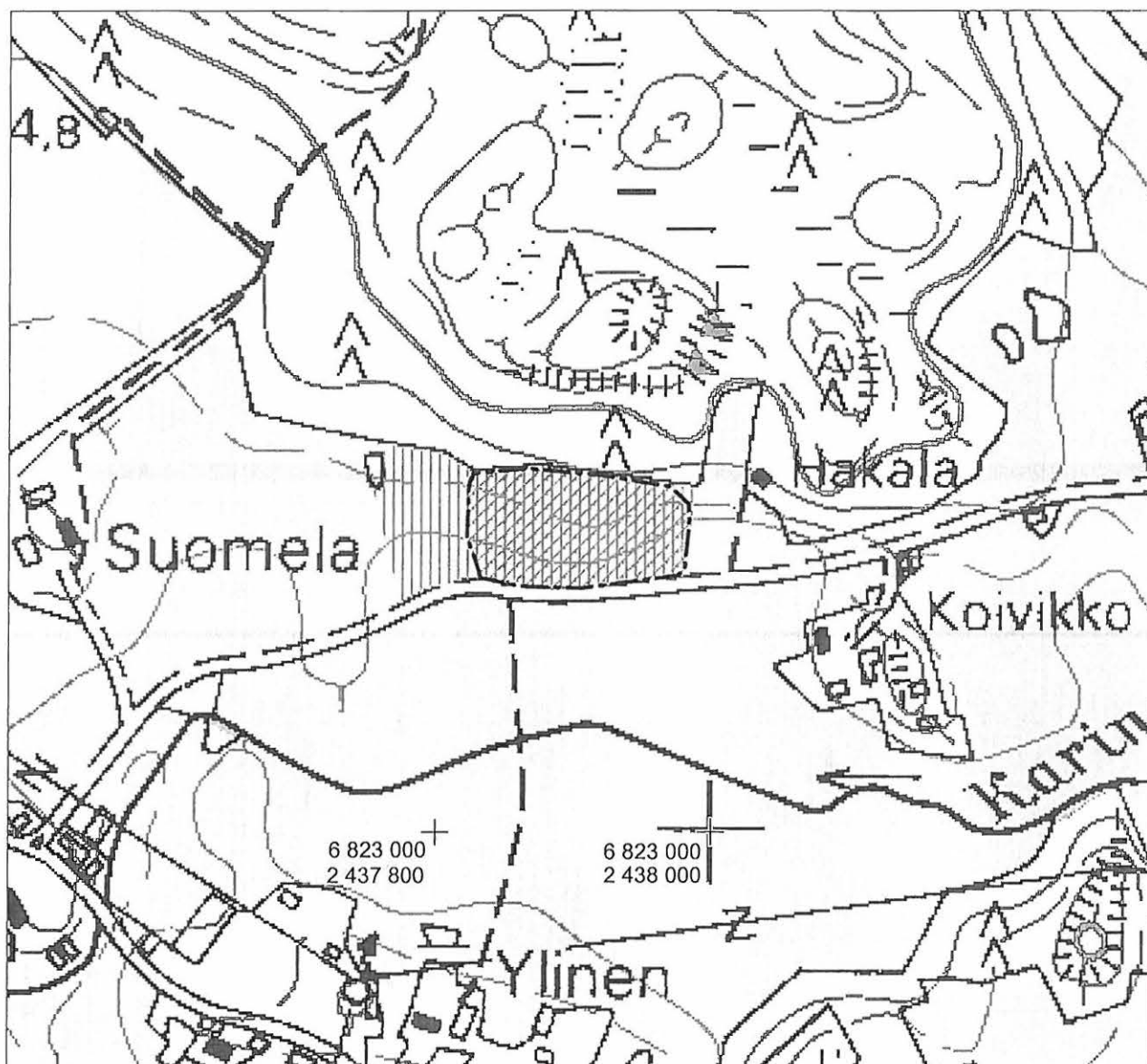


kivikautinen asuinpaikka

13. Hannula

Yleiskartta 1:5000

Pohjana ote PerusCD:ltä "Häme, versio 99", (c) Maanmittauslaitos



kivikautinen löytöalue



pintapointittu alue

14. Nivuniemi (asuinpaikat - - - kivikautinen)

| | | |
|---|--|--------------------|
| Muinaisjäännösrekisterinumero: | 493010014 | |
| Kunta: | Mouhijärvi | Kylä: Tervämäki |
| Muinaisjäännöstyyppi: | Asuinpaikat | Tyypin tarkenne: - |
| Ajoitus: | kivikautinen | |
| Rauhoitusluokka: | 2 | Lukumäärä: 1 |
| Luokitusehdotus: | luokka 2. Kohteen tarkempi rajaus ja kulttuurikerroksen säilyneisyyden selvittäminen vaatii lisätutkimuksia (koekaivauksia). | |
| Sijainti: | PK 212106 Suodenniemi X:6823080-6823160, Y:2435330-2435360, Z:68-71 P:6829740-6829820, I:3275710-3275760 Keskipiste X:6823120, Y:2435350, P:6829770, I:3275740 Mouhijärven kirkosta 12,9 km W | |
| Aiemmat löydöt: | SatM 539, pohjalainen tasataltta. Löyd. Nivuniemen torpan peltoa kynnettäessä v. 1890. Saatu työmies Kalle Malakianpojalta heinäkuussa 1890. | |
| Inventointilöydöt: | KM 33757, kvartsi-iskoksia 21 kpl, -ytimiä 2 kpl | |
| Tutkimukset: | Inventointi Vadim Adel 2003 | |
| Kiinteistötiedot: | 493-421-0001-0110 Nivuniemi ei tiedossa | |
| Tarkastus: | 20.5.2003 | |
| Kartat: | 1:20000, 1:2500 | |
| Kuvat: | Negatiivit: 125937 | Diat: 50928 |
| Sijainti ja maasto: | Kohde sijaitsee Nivuniemen laajan ja melko tasaisen peltoalueen SW-kulmassa, Mouhijärveen pohjoisesta työntyvän Pitkänokan tyvessä, rannasta n. 50 m NW, rantaa pitkin kulkevan Nivuniementien SW-päästä n. 180 m W, Mouhijärven ja Suodenniemen välisestä rajasta 0,4 km SE. | |
| Kohteen kuvaus: | Sijaitsee Mouhijärven rantaterassilla, loivasti järveen ja koilliseen, vetiseen tasankoon viettävällä hiesu-/hietapeltorinteellä. Löytöalueen ylä- eli länsipuolella kasvaa sekametsää ja maasto on hyvin kivikkoista. Nivuniementie jatkuu asuinpaikan itärajaa pitkin kulkevana kesämökkitieenä. Kesämökki sijaitsee asuinpaikasta n. 110 m SSW. | |
| Laajuus: | n. 80 (SSW-NNE) x 30 m, pinta-ala n. 2100 m ² ; perusteena pintapoimintalöytöjen levinneisyys ja maaston topografia. | |
| Ehdotus suoja-alueeksi: | 10 m säteellä asuinpaikan oletetusta rajasta | |
| Suojelutoimenpiteet: | - | |
| Havaintomahdollisuudet: | | |
| Lähistön kohteita: | Kohde 15. Impivaara, kivikautinen asuinpaikka, 0,7 km NE. | |
| Tiedossa olevat maankäyttösuunnitelmat: | ei tiedossa | |
| Suosittelavat jatkotoimenpiteet: | ks. kohta " Luokitusehdotus" | |
| Lisätietoja: | | |
| Koekuopat: | - | |
| Pintapoiminta: | Inventoinnin yhteydessä alueella tehtiin pintapoimintaa (ks. kartta ja löytöluettelo). | |



125937 Nivuniemi [14]. Yleiskuva asuinpaikasta. S

14. Nivuniemi

Ote PerusCD:ltä "Häme, versio 99", (c) Maanmittauslaitos
 PK 212106 Suodenniemi
 MK 1:20000
 X:6823080-6823160, Y:2435330-2435360, Z:68-71
 P:6829740-6829820, I:3275710-3275760

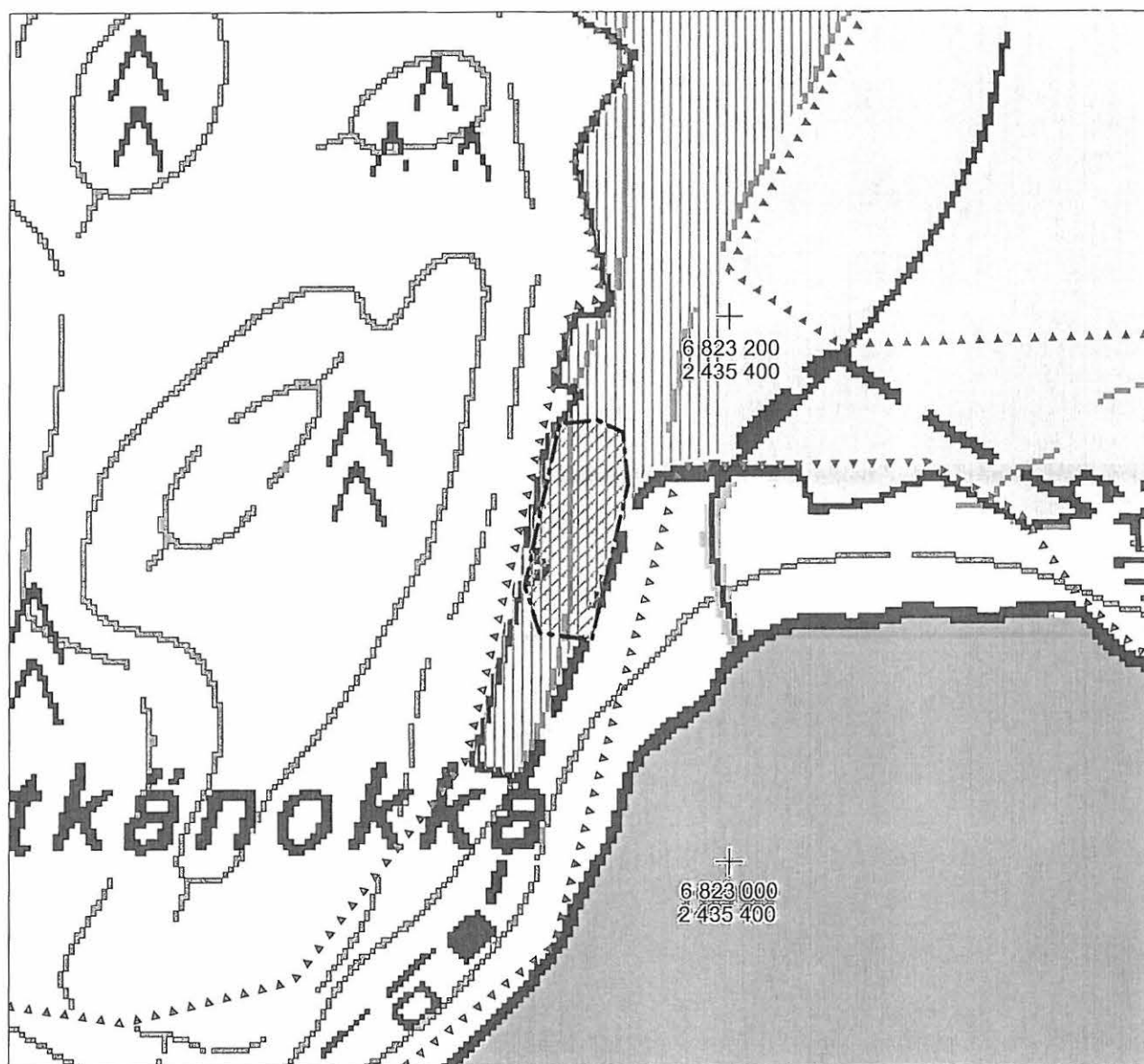


 kivikautinen asuinpaikka

14. Nivuniemi

Yleiskartta 1:2500

Pohjana ote PerusCD:ltä "Häme, versio 99", (c) Maanmittauslaitos



kivikautinen löytöalue



tarkastetun alueen raja



pintapaimittu alue

15. Impivaara (asuinpaikat - - - kivikautinen)

| | | |
|---|--|---------------------------|
| Muinaisjäännös- rekisterinumero: | 493010015 | |
| Kunta: | Mouhijärvi | Kylä: Tervämäki |
| Muinaisjäännöstyyppi: | Asuinpaikat | Tyypin tarkenne: - |
| Ajoitus: | kivikautinen | |
| Rauhoitusluokka: | 2 | Lukumäärä: 1 |
| Luokitusehdotus: | luokka 2. Kohteen tarkempi rajaus ja kulttuurikerroksen säilyneisyyden selvittäminen vaatii lisätutkimuksia (koekaivauksia). | |
| Sijainti: | PK 212106 Suodenniemi X:6823670-6823730, Y:2435800-2435890, Z:67,5-71 P:6830310-6830360, I:3276210-3276310 Keskipiste X:6823700, Y:2435840, P:6830340, I:3276260 Mouhijärven kirkosta 12,3 km WNW | |
| Aiemmat löydöt: | SatM 539, pohjalainen tasatalta. Löyd. Nivuniemen torpan peltoa kynnettäessä v. 1890. Saatu työmies Kalle Malakianpojalta heinäkuussa 1890. | |
| Inventointilöydöt: | KM 33758, kvartsesineen katkelma, kvartsiydin ja -iskoksia 15 kpl | |
| Tutkimukset: | Inventointi Vadim Adel 2003 | |
| Kiinteistötiedot: | 493-421-0001-0089 Leppäniemi Sinikka Mäkilä Klihtakuja 3 as 1, 28200 PORI | |
| Tarkastus: | 20.5.2003 | |
| Kartat: | 1:20000, 1:2500 | |
| Kuvat: | Negatiivit: 125938 | Diat: 50929 |
| Sijainti ja maasto: | Kohde sijaitsee muinaisella rantarinteellä, laajan peltoalueen NE-reunassa, Mouhijärven (64,7 m mpy) koillisperukassa olevasta Koivuniemenlahdesta n. 200 m NW, välittömästi Karintien SW-puolella, sähkölinjan NE-puolella. | |
| Kohteen kuvaus: | Asuinpaikka on loivaa hiesu-/hietapeltorinnettä, joka laskee lounaaseen. Kaksi peltosaarekettä asuinpaikan yläosassa, tien varrella, kooltaan n. 50 x 20 ja 50 x 30 m, kasvavat harvaa sekametsää. | |
| Laajuus: | n. 90 (WNW-ESE) x 40 m, pinta-ala n. 2900 m ² ; perusteena pintapoimintalöytöjen levinneisyys ja maaston topografia. | |
| Ehdotus suoja-alueeksi: | 10 m säteellä asuinpaikan oletetusta rajasta | |
| Suojelutoimenpiteet: | - | |
| Havaintomahdollisuudet: | | |
| Lähistön kohteita: | Kohde 14. Nivuniemi, kivikautinen asuinpaikka, 0,7 km SW. | |
| Tiedossa olevat maankäyttösuunnitelmat: | ei tiedossa | |
| Suosittelavat jatkotoimenpiteet: | ks. kohta " Luokitusehdotus" | |
| Lisätietoja: | | |
| Koekuopat: | - | |
| Pintapoiminta: | Inventoinnin yhteydessä alueella tehtiin pintapoimintaa (ks. kartta ja löytöluettelo). | |



125938 Impivaara [15]. Yleiskuva asuinpaikasta. W

15. Impivaara

Ote PerusCD:ltä "Häme, versio 99", (c) Maanmittauslaitos
 PK 212106 Suodenniemi
 MK 1:20000
 X:6823670-6823730, Y:2435800-2435890, Z:67,5-71
 P:6830310-6830360, I:3276210-3276310

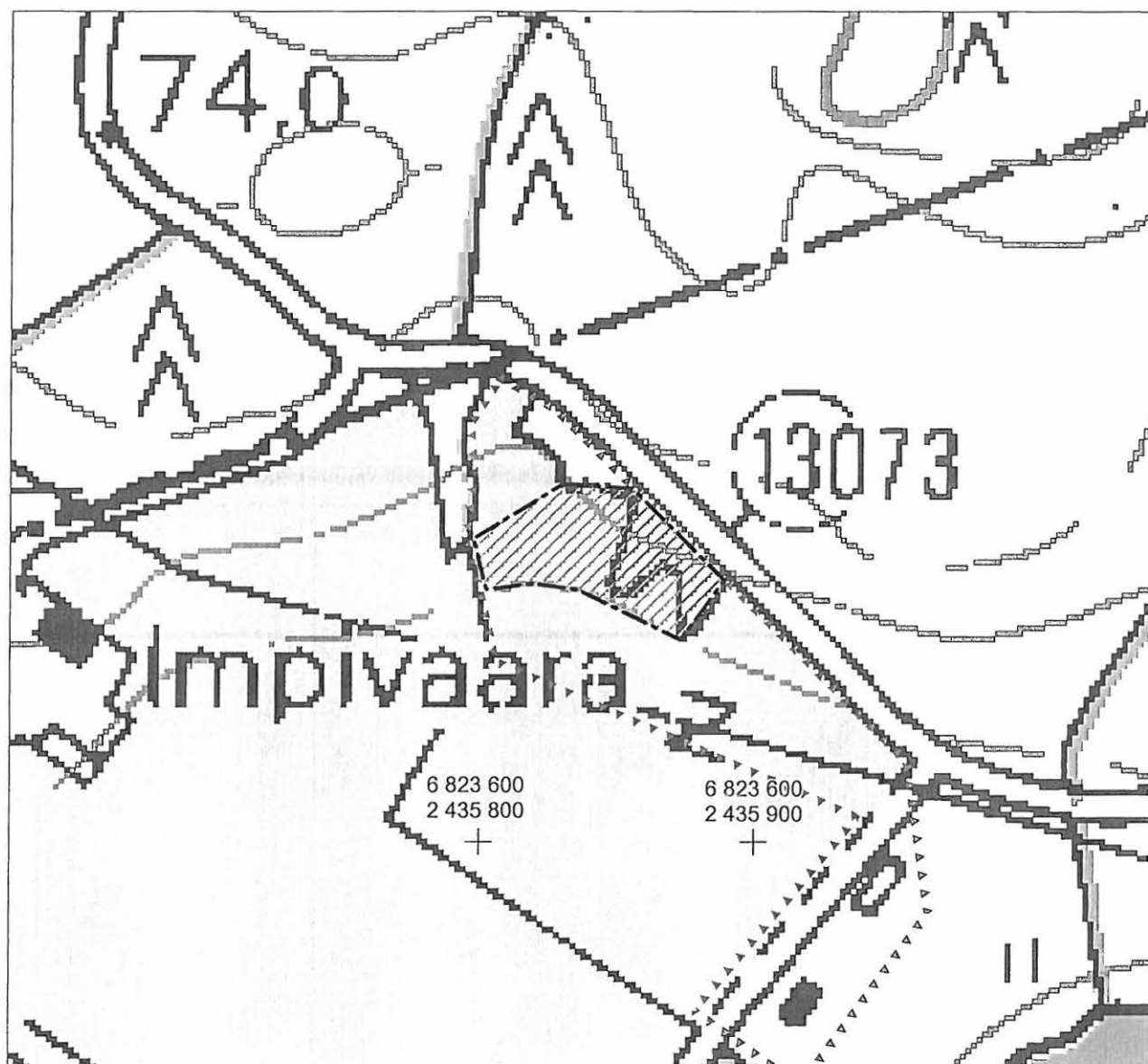


 kivikautinen asuinpaikka

15. Impivaara

Yleiskartta 1:2500

Pohjana ote PerusCD:ltä "Häme, versio 99", (c) Maanmittauslaitos



kivikautinen asuinpaikka
(likimääräinen rajaus)



tarkastetun/pintapöimitun
alueen raja

16. Peltomäki (asuinpaikat - - - kivikautinen)

| | | |
|---|---|--------------------------------|
| Muinaisjäännös- rekisterinumero: | 493010016 | |
| Kunta: | Mouhijärvi | Kylä: Yliskallo/Vestola |
| Muinaisjäännöstyyppi: | Asuinpaikat | Tyypin tarkenne: - |
| Ajoitus: | kivikautinen | |
| Rauhoitusluokka: | 2 | Lukumäärä: 1 |
| Luokitusehdotus: | luokka 2. Kohteen tarkempi rajaus ja kulttuurikerroksen säilyneisyyden selvittäminen vaatii lisätutkimuksia (koekaivauksia). | |
| Sijainti: | PK 212106 Suodenniemi X:6824760-6824830, Y:2438350-2438400, Z:80-85 P:6831280-6831340, I:3278820-3278870 Keskipiste X:6824790, Y:2438380, P:6831310, I:3278840 Mouhijärven kirkosta 10,0 km WNW | |
| Aiemmat löydöt: | KM 8055:1, lehtimäinen liuskekeihäänkärk. Löyt. v. 1922 talollisen poika Aarne Myllymäki ”mäkimaasta, Kahilakorven nimisestä pellon mäestä santaa ottaessa. Asuinhuoneesta ...n. 600 m etelää kohti”. HM 1283:46, käyräselkäinen kourutaltta. Löyt. pellostä v. 1928. | |
| Inventointilöydöt: | KM 33759, kvartsi-iskoksia 8 kpl | |
| Tutkimukset: | Inventointi Vadim Adel 2003 | |
| Kiinteistötiedot: | 493-432-0009-0002 Kuusijärvi Timo Tullu Irriäistentie 462 38460 MOUHIJÄRVI asuinpaikan SW-osa 493-430-0001-0036 Ojarre Kalevi Lahtinen Irriäistentie 382, 38460 MOUHIJÄRVI asuinpaikan NE-osa 493-430-0001-0081 Myllymäki Kalevi Lahtinen Irriäistentie 382, 38460 MOUHIJÄRVI asuinpaikan NW-reuna | |
| Tarkastus: | 13. ja 20.5.2003 | |
| Kartat: | 1:20000, 1:2500 | |
| Kuvat: | Negatiivit: 125935 | Diat: 50926 |
| Sijainti ja maasto: | Kohde sijaitsee yli 90 m mpy korkean metsämäen W-rinteellä, sen alaosassa, pienellä peltoulokkeella, kahden ojanotkon liittymiskohdan SE-puolella, Irriäistentiestä n. 110 m S, Peltomäen talosta n. 260 m N. | |
| Kohteen kuvaus: | Asuinpaikka on muinaiseen lahteen laskevaa hiesupeltoa. Löydöt tulivat suhteellisen loivalta rinteeltä, joka muuttuu asuinpaikan N-, S- ja W-puolella melko jyrkäksi. Hiesun väri on vaaleanruskea/tummankeltainen, ja siinä on jonkin verran hiilimurua (mahdollisesti kivikautisen kulttuurikerroksen jäänteitä); sen alla on harmaata hiesua (havainnot pellon halki NW-SE -suunnassa kulkevassa ojassa). Keihäänkärjen löytöpaikka sijaitsee saman mäen E-rinteellä, tien W-puolella. Noin 15 m tienreunasta, suhteellisen jyrkällä rinteellä on n. 3 x 1,5 m kokoinen vanha hiekkakuoppa, jonka seinissä on 20 cm paksun turvekerroksen alla harmaanvaaleanruskean hiekan ja siltin sekainen kerros. Paikalla ei todettu merkkejä kiinteästä muinaisjäännöksestä; | |

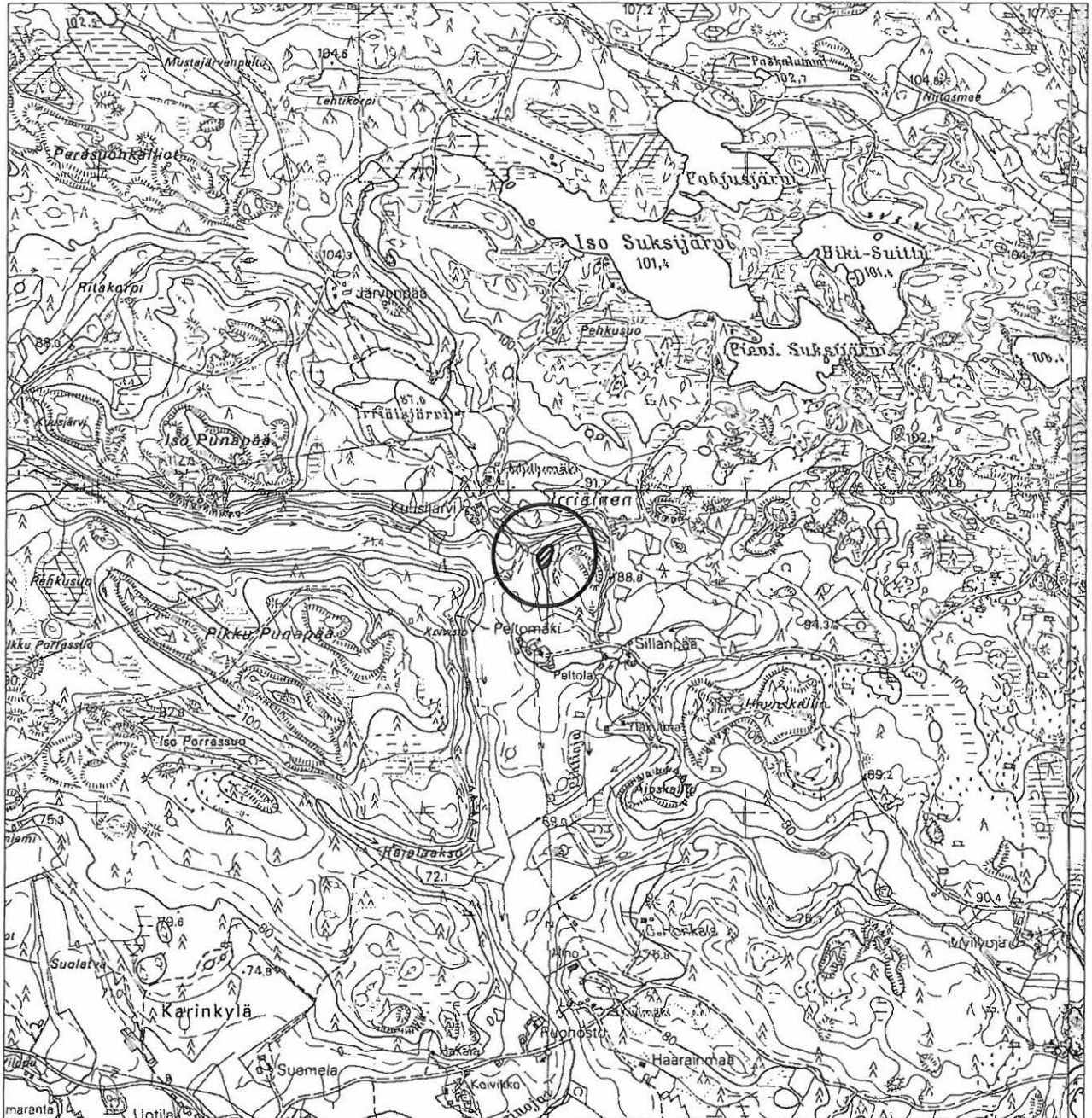
| | |
|--|---|
| Laajuus: | topografisestikaan se ei sovi asuinpaikaksi liian jyrkän rinteeseen takia. n. 80 (SW-NE) x 40 m, pinta-ala n. 2200 m ² ; perusteena pintapöimintälöytöjen levinneisyys ja maaston topografia. |
| Ehdotus suoja-alueeksi: | 10 m säteellä asuinpaikan oletetusta rajasta |
| Suojelutoimenpiteet: | Kahdelle maanomistajalle kerrottiin asuinpaikasta. |
| Havaintomahdollisuudet: | |
| Lähistön kohteita: | Kohde 11. Myllymäki, kivikautinen asuinpaikka, n. 50 m N. |
| Tiedossa olevat maankäyttösuunnitelmat: | ei tiedossa |
| Suosittelavat jatkotoimenpiteet: | ks. kohta " Luokitusehdotus" |
| Lisätietoja: | Keihäänkärjen löytöpaikan tarkastuksessa oppaana toimi Peltomäen talon isäntä Kalevi Lahtinen. |
| Koekuopat: | - |
| Pintapöiminta: | Inventoinnin yhteydessä alueella tehtiin pintapöimintaa (ks. kartta ja löytöluettelo). |



125935 Peltomäki [16]. Yleiskuva asuinpaikasta. S

16. Peltomäki

Ote PerusCD:ltä "Häme, versio 99", (c) Maanmittauslaitos
 PK 212106 Suodenniemi
 MK 1:20000
 X:6824760-6824830, Y:2438350-2438400, Z:80-85
 P:6831280-6831340, I:3278820-3278870

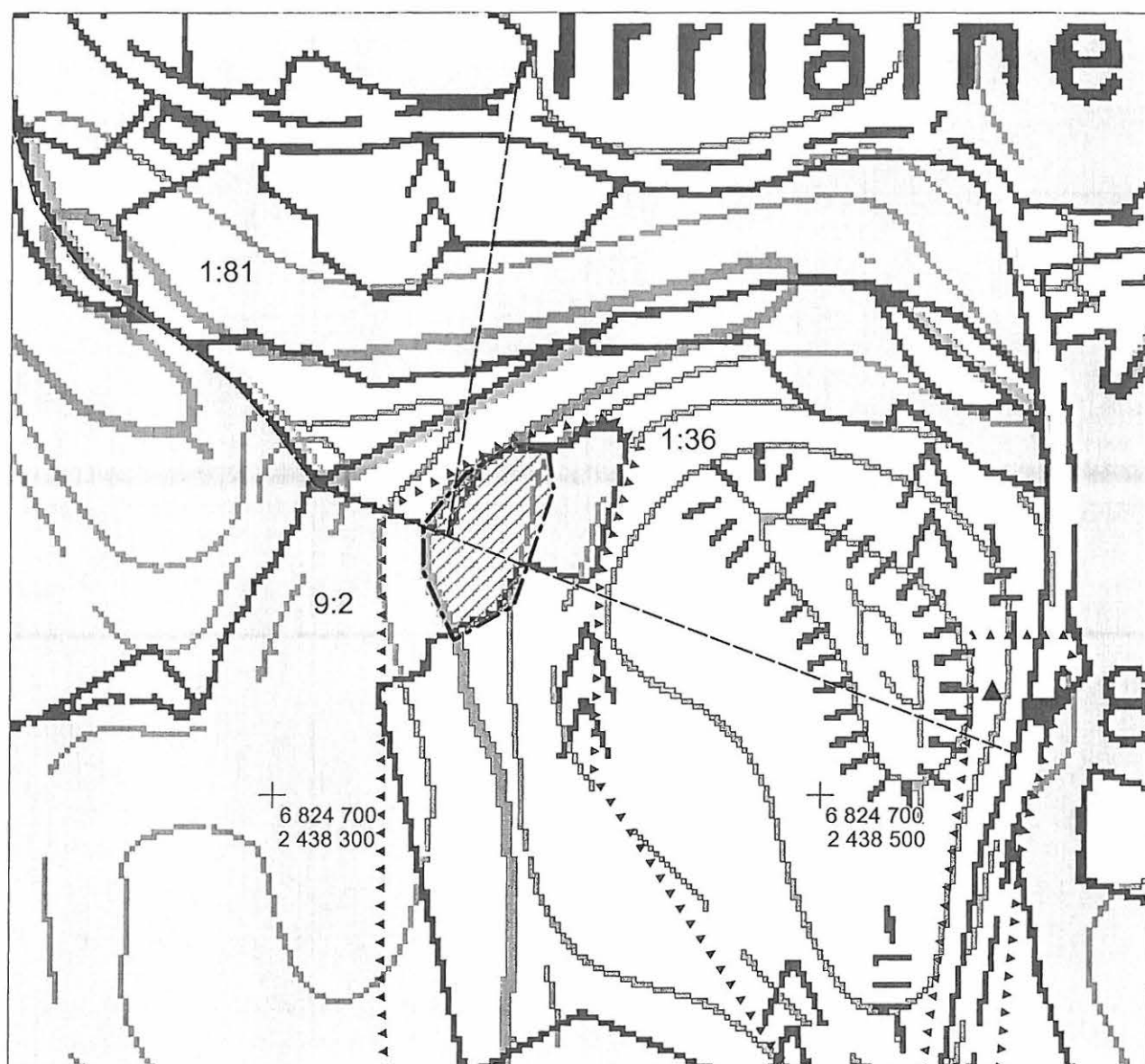


kivikautinen asuinpaikka

16. Peltomäki

Yleiskartta 1:2500

Pohjana ote PerusCD:ltä "Häme, versio 99", (c) Maanmittauslaitos



kivikautinen asuinpaikka
(likimääräinen rajaus)



tarkastetun alueen raja



liuskekärjen löytöpaikka

17. Kuusela (asuinpaikat - - - kivikautinen)

| | | |
|---|---|--------------------|
| Muinaisjäännösrekisterinumero: | 493010017 | |
| Kunta: | Mouhijärvi | Kylä: Tervämäki |
| Muinaisjäännöstyyppi: | Asuinpaikat | Tyypin tarkenne: - |
| Ajoitus: | kivikautinen | |
| Rauhoitusluokka: | 2 | Lukumäärä: 1 |
| Luokitusehdotus: | luokka 2. Kohteen tarkempi rajausta ja kulttuurikerroksen säilyneisyyden selvittäminen vaatii lisätutkimuksia (koekaivauksia). | |
| Sijainti: | PK 212109 Mouhijärvi X:6823210-6823360, Y:2440510-2440750, Z:90-95 P:6829630-6829770, I:3280900-3281150 Keskipiste X:6823280, Y:2440630, P:6829700, I:3281030 Mouhijärven kirkosta 7,6 km W | |
| Aiemmat löydöt: | SatM 531-532, tuura ja liuskepuikko. Löyd. Kuuselan torpan pellostä. Ostettu torpan emäntä Edla Kuuselalta 1890. | |
| Inventointilöydöt: | KM 33760, kvartsesineitä ja -iskoksia | |
| Tutkimukset: | Inventointi Vadim Adel 2003 | |
| Kiinteistötiedot: | 493-421-0002-0005 Kuusela Pentti Kuusela Torkinkatu 30, 32700 HUITTINEN | |
| Tarkastus: | 20.5.2003 | |
| Kartat: | 1:20000, 1:5000 | |
| Kuvat: | Negatiivit: 125936 | Diat: 50927 |
| Sijainti ja maasto: | Kohde sijaitsee kalliomäkien keskelle kaakosta työntyvän kapean notkon - muinaislahden pohjoisrannalla, Kallojärveen (66,6, m mpy) pohjoisesta laskevan ojan varrella, järvestä 1,0 km N, Tampere-Pori -tiestä 0,8 km N, välittömästi Ruohostontien S-puolella, Kuuselan talosta n. 80 m NW, ojaa pitkin kulkevalla kapealla peltovyöhykkeellä. | |
| Kohteen kuvaus: | Laaja kivikautinen asuinpaikka on loivasti kosteaan notkoon viettävää hiekkapeltorinnettä. Asuinpaikan itäosassa, tien varrella sijaitsee vanha talousrakennus (riihi?). Asuinpaikan N-puolella, tien toisella puolella kasvaa mäntyvaltaista sekametsää. | |
| Laajuus: | n. 260 (NW-SE) x 50-60 m, pinta-ala n. 12700 m ² ; perusteena pintapoimintalöytöjen levinneisyys ja maaston topografia. | |
| Ehdotus suoja-alueeksi: | 10 m säteellä asuinpaikan oletetusta rajasta | |
| Suojelutoimenpiteet: | - | |
| Havaintomahdollisuudet: | | |
| Lähistön kohteita: | Kohde 41. Ahro, kivikautinen irtolöytöpaikka, 0,3 km SE. | |
| Tiedossa olevat maankäyttösuunnitelmat: | ei tiedossa | |
| Suosittelavat jatkotoimenpiteet: | ks. kohta "Luokitusehdotus" | |
| Lisätietoja: | | |
| Koekuopat: | - | |
| Pintapoiminta: | Inventoinnin yhteydessä alueella tehtiin pintapoimintaa (ks. kartta ja löytöluettelo). | |

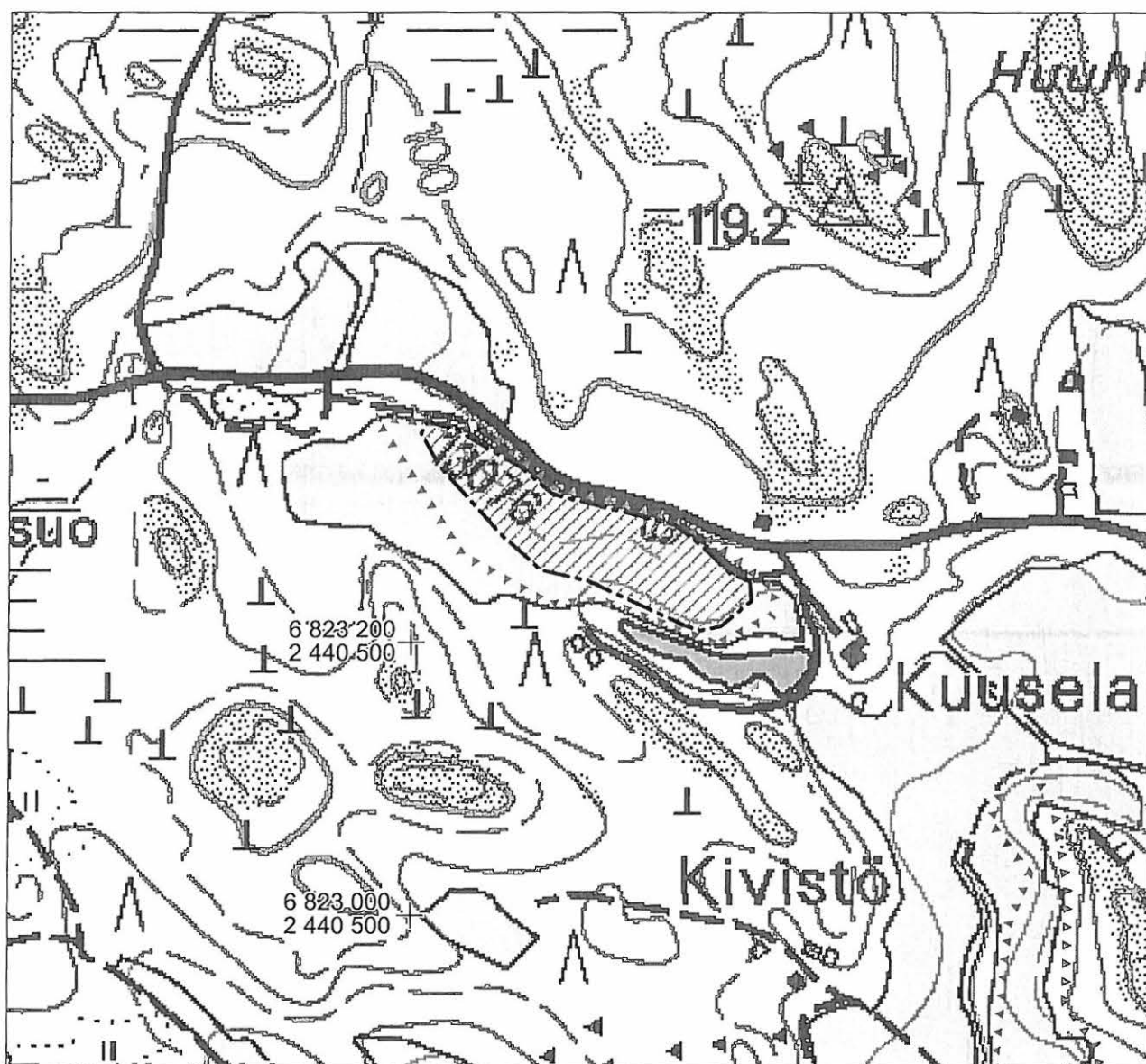


125936 Kuusela [17]. Asuinpaikan itä- ja keskiosat luoteesta; taustalla vasemmalla talousrakennus (riihi?), ja sen takana Kuuselan päärakennus.

17. Kuusela

Yleiskartta 1:5000

Pohjana ote PerusCD:ltä "Häme, versio 99", (c) Maanmittauslaitos



kivikautinen löytöalue



pintapöimitun alueen raja

18. Kallio (asuinpaikat - - - kivikautinen)

| | | |
|---|---|---------------------------|
| Muinaisjäännös- rekisterinumero: | 493010018 | |
| Kunta: | Mouhijärvi | Kylä: Vestola |
| Muinaisjäännöstyyppi: | Asuinpaikat | Tyypin tarkenne: - |
| Ajoitus: | kivikautinen | |
| Rauhoitusluokka: | 2 | Lukumäärä: 1 |
| Luokitusehdotus: | luokka 2. Kohteen tarkempi rajaus ja kulttuurikerroksen säilyneisyyden selvittäminen vaatii lisätutkimuksia (koekaivauksia). | |
| Sijainti: | PK 212109 Mouhijärvi X:6821750-6821820, Y:2443710-2443760, Z:81-83 P:6828020-6828090, I:3284030-3284090 Keskipiste X:6821790, Y:2443730, P:6828060, I:3284060 Mouhijärven kirkosta 4,5 km WSW | |
| Aiemmat löydöt: | KM 3059:6, eteläsuomalainen tasatalta. Löyt. Iisakki Kallio pellostä. Toim. S. Wilskman 16.2.1895. | |
| Inventointilöydöt: | KM 33761, kvartsikaavin, -esine(?), -iskoksia 5 kpl, palanutta luuta 8 kpl | |
| Tutkimukset: | Inventointi Vadim Adel 2003 | |
| Kiinteistötiedot: | 493-430-0002-0100 Kallio Sirpa Ruponen Rahkakuja 1, 36220 KANGASALA | |
| Tarkastus: | 13.5.2003 | |
| Kartat: | 1:20000, 1:2500 | |
| Kuvat: | Negatiivit: 125921 | Diat: 50914 |
| Sijainti ja maasto: | Kohde sijaitsee pellolla Kirkkojärveen etelästä laskevan NW-SE-suuntaisen ojan varrella, sen NE-puolella, terassilla, järvestä 0,9 km, Tampere-Pori -tiestä 0,5 km S, siihen etelästä liittyvästä Hakamaantiestä n. 75 m SW, Kallion talosta n. 35 m SW. | |
| Kohteen kuvaus: | Asuinpaikka on ojanotkon NE-puolella olevaa hiekka/hiesupeltoa. Löytöalue kulkee n. 15-20 m leveänä kaistana pellon NE- eli yläreunaa pitkin; lisäksi muinaisjäännösalue jatkuu ilmeisesti jonkin verran pellon NE-puoleiselle joutomaalle, jonne peltokin on joskus ulottunut. Asuinpaikan NE-puolella maasto nousee jyrkemmin, ja kalliomaän laella sijaitsee talo. | |
| Laajuus: | n. 80 (NW-SE) x 30 m, pinta-ala n. 2100 m ² ; perusteena pintapoimintalöytöjen levinneisyys ja maaston topografia. | |
| Ehdotus suoja-alueeksi: | 10 m säteellä asuinpaikan oletetusta rajasta | |
| Suojelutoimenpiteet: | Maanomistajalle kerrottiin asuinpaikasta. | |
| Havaintomahdollisuudet: | | |
| Lähistön kohteita: | Kohde 52, Kinkki/Hannus, kivikautinen irtolöytöpaikka, 1 km N. | |
| Tiedossa olevat maankäyttösuunnitelmat: | ei tiedossa | |
| Suositteltavat jatkotoimenpiteet: | ks. kohta " Luokitusehdotus" | |
| Lisätietoja: | Talon NW-puolella, mäen juurella on vanha kivialta, SW-NE-suuntainen, n. 30 m pitkä, koostuu 1-3 kivikerroksesta, leveys n.1 m, korkeus 0,3-0,7 m, kivien koko 0,2-0,5 m, pääosin sammaloituneita. Aidan molemmin puolin kasvaa vesakkoa. | |
| Koekuopat: | - | |
| Pintapoiminta: | Inventoinnin yhteydessä alueella tehtiin pintapoimintaa (ks. kartta ja löytöluettelo). | |



125921 Kallio [18]. Yleiskuva asuinpaikasta; taustalla ojanotkoa, oikealla näkyy kellari. SE

18. Kallio

Ote PerusCD:ltä "Häme, versio 99", (c) Maanmittauslaitos
 PK 212109 Mouhijärvi
 MK 1:20000
 X:6821750-6821820, Y:2443710-2443760, Z:81-83
 P:6828020-6828090, I:3284030-3284090

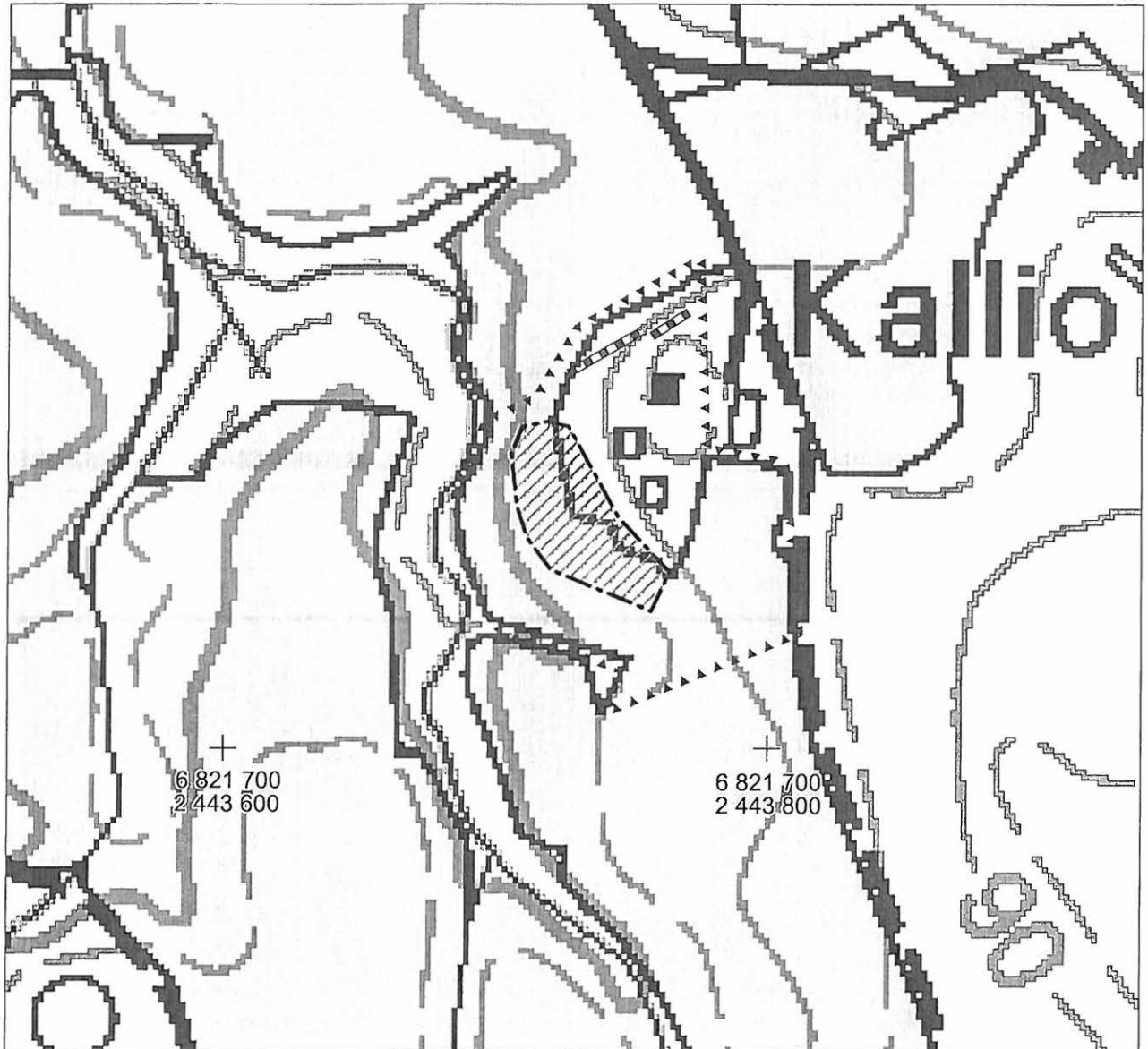


kivikautinen asuinpaikka

18. Kallio

Yleiskartta 1:2500

Pohjana ote PerusCD:ltä "Häme, versio 99", (c) Maanmittauslaitos



kivikautinen asuinpaikka
(likimääräinen rajaus)



kiviaita



tarkastetun/pintapöimitun
alueen raja

19. Hanhilahti (asuinpaikat - - - kivikautinen)

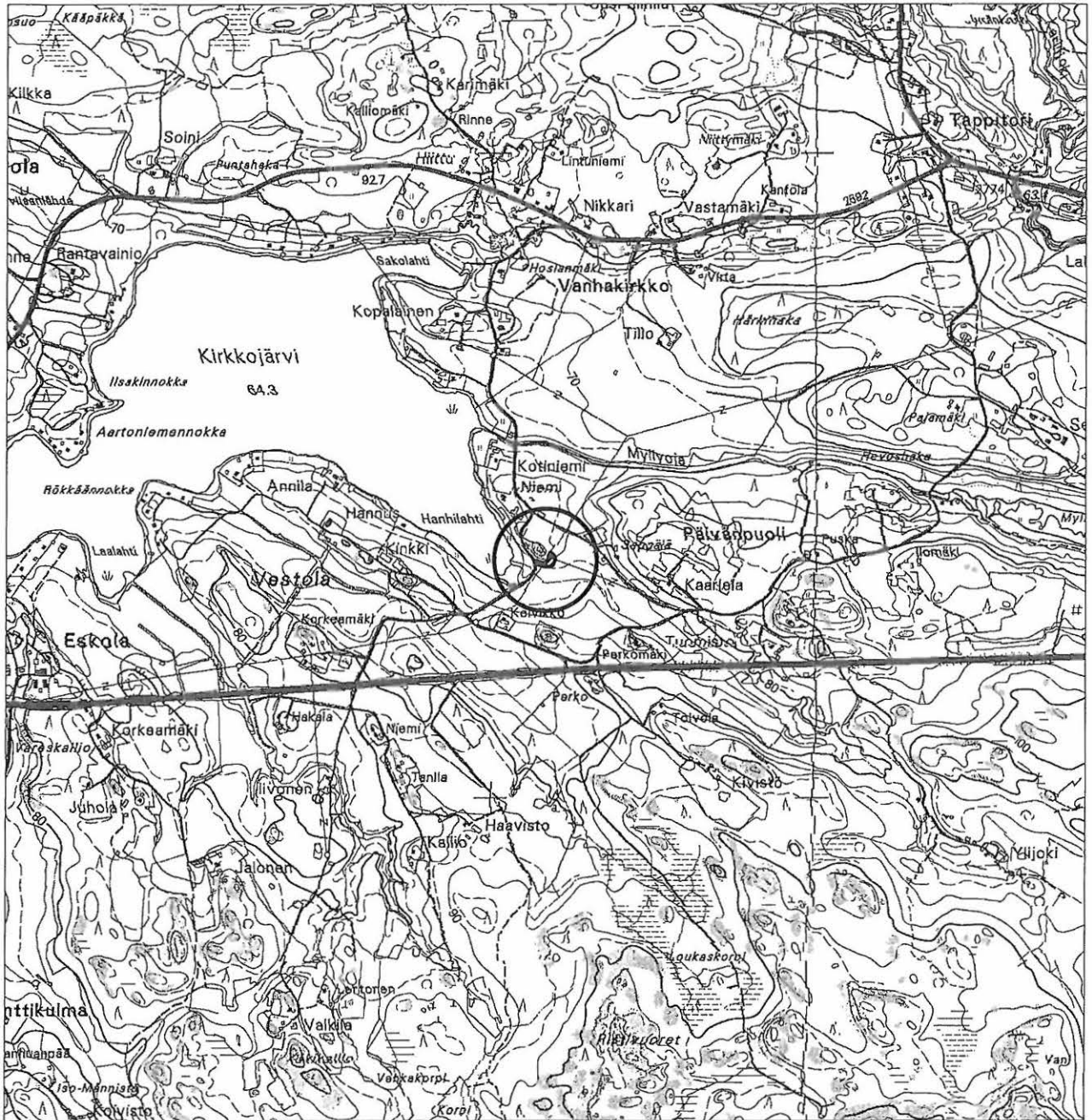
| | | |
|--|--|---------------------------|
| Muinaisjäännösrekisterinumero: | 493010019 | |
| Kunta: | Mouhijärvi | Kylä: Selkee |
| Muinaisjäännöstyyppi: | Asuinpaikat | Tyypin tarkenne: - |
| Ajoitus: | kivikautinen | |
| Rauhoitusluokka: | 2 | Lukumäärä: 1 |
| Luokitusehdotus: | luokka 2. Kohteen tarkempi rajaus ja kulttuurikerroksen säilyneisyyden selvittäminen vaatii lisätutkimuksia (koekaivauksia). | |
| Sijainti: | PK 212109 Mouhijärvi X:6822720-6822760, Y:2444130-2444190, Z:67,5-72 P:6828970-6829010, I:3284500-3284560 Keskipiste X:6822740, Y:2444180, P:6828990, I:3284530 Mouhijärven kirkosta 4,0 km W | |
| Aiemmat löydöt: | - | |
| Inventointilöydöt: | KM 33762, kvartsiteelmä ja -iskoksia 5 kpl | |
| Tutkimukset: | Inventointi Vadim Adel 2003 | |
| Kiinteistötiedot: | 493-420-0002-0068 Niemi Mauno Niemi Kirkkojärventie 105, 38460 MOUHIJÄRVI | |
| Tarkastus: | 15.5.2003 | |
| Kartat: | 1:20000, 1:2500 | |
| Kuvat: | Negatiivit: 125928 | Diat: 50921 |
| Sijainti ja maasto: | Kohde sijaitsee peltoalueella Kirkkojärven (64,3 m mpy) kaakkoisperukassa olevan Hanhilahden SE-rannasta n. 70 m, ojanotkon eli muinaisen lahden N-puolella, ojasta n. 30 m NE, pienen kalliomäen juurella (S- ja E-puolella), Tampere-Pori -tiestä n. 320 m N, välittömästi siihen pohjoisesta liittyvän Kirkkojärventien tien NE-puolella, n. 220 m Niemen talosta SE. | |
| Kohteen kuvaus: | Asuinpaikka on kostean notkon ja pienen kalliomäen välissä olevaa loivaa hiesupeltorinnettä, joka viettää etelään. Asuinpaikan halki kulkee kaksi sähkölinjaa: SW-NE-suuntainen ja siihen liittyvä toinen, NW-SE-suuntainen. | |
| Laajuus: | n. 60 (W-E) x 10-40 m, pinta-ala n. 1200 m ² ; perusteena pintapoimintalöytöjen levinneisyys ja maaston topografia. | |
| Ehdotus suoja-alueeksi: | 10 m säteellä asuinpaikan oletetusta rajasta | |
| Suojelutoimenpiteet: | - | |
| Havaintomahdollisuudet: | | |
| Lähistön kohteita: | Kohde 52, Kinkki/Hannus, kivikautinen irtolöytöpaikka, n. 0,5 km W. | |
| Tiedossa olevat maankäyttösuunnitelmat: | ei tiedossa | |
| Suosittelavat jatkotoimenpiteet: | ks. kohta "Luokitusehdotus" | |
| Lisätietoja: | | |
| Koekuopat: | - | |
| Pintapoiminta: | Inventoinnin yhteydessä alueella tehtiin pintapoimintaa (ks. kartta ja löytöluettelo). | |



125928 Hanhilahti [19]. Yleiskuva asuinpaikasta; taustalla Seppälän talo. WSW

19. Hanhilahti

Ote PerusCD:ltä "Häme, versio 99", (c) Maanmittauslaitos
 PK 212109 Mouhijärvi
 MK 1:20000
 X:6822720-6822760, Y:2444130-2444190, Z:67,5-72
 P:6828970-6829010, I:3284500-3284560

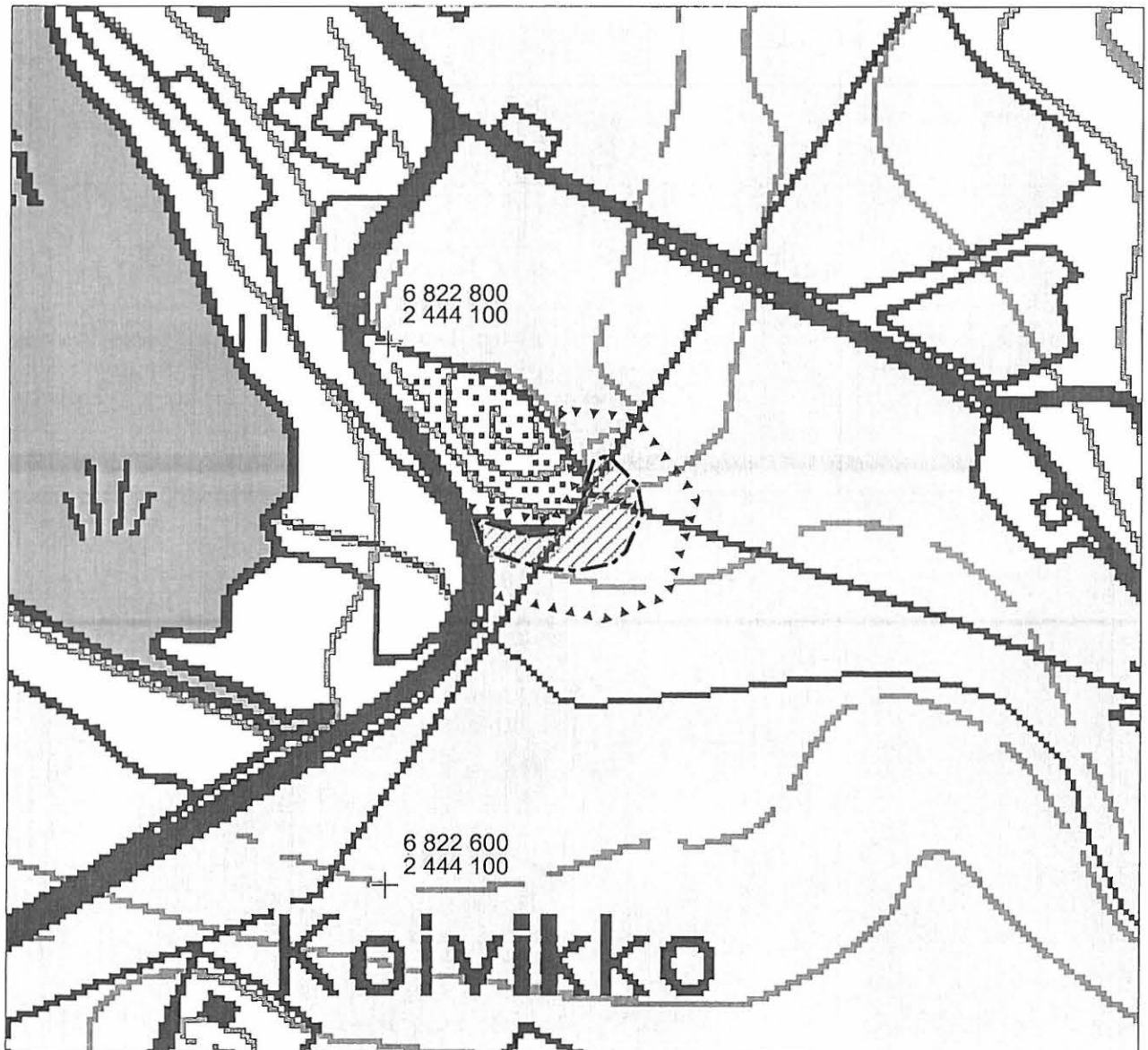


kivikautinen asuinpaikka

19. Hanhilahti

Yleiskartta 1:2500

Pohjana ote PerusCD:ltä "Häme, versio 99", (c) Maanmittauslaitos



kivikautinen löytöalue



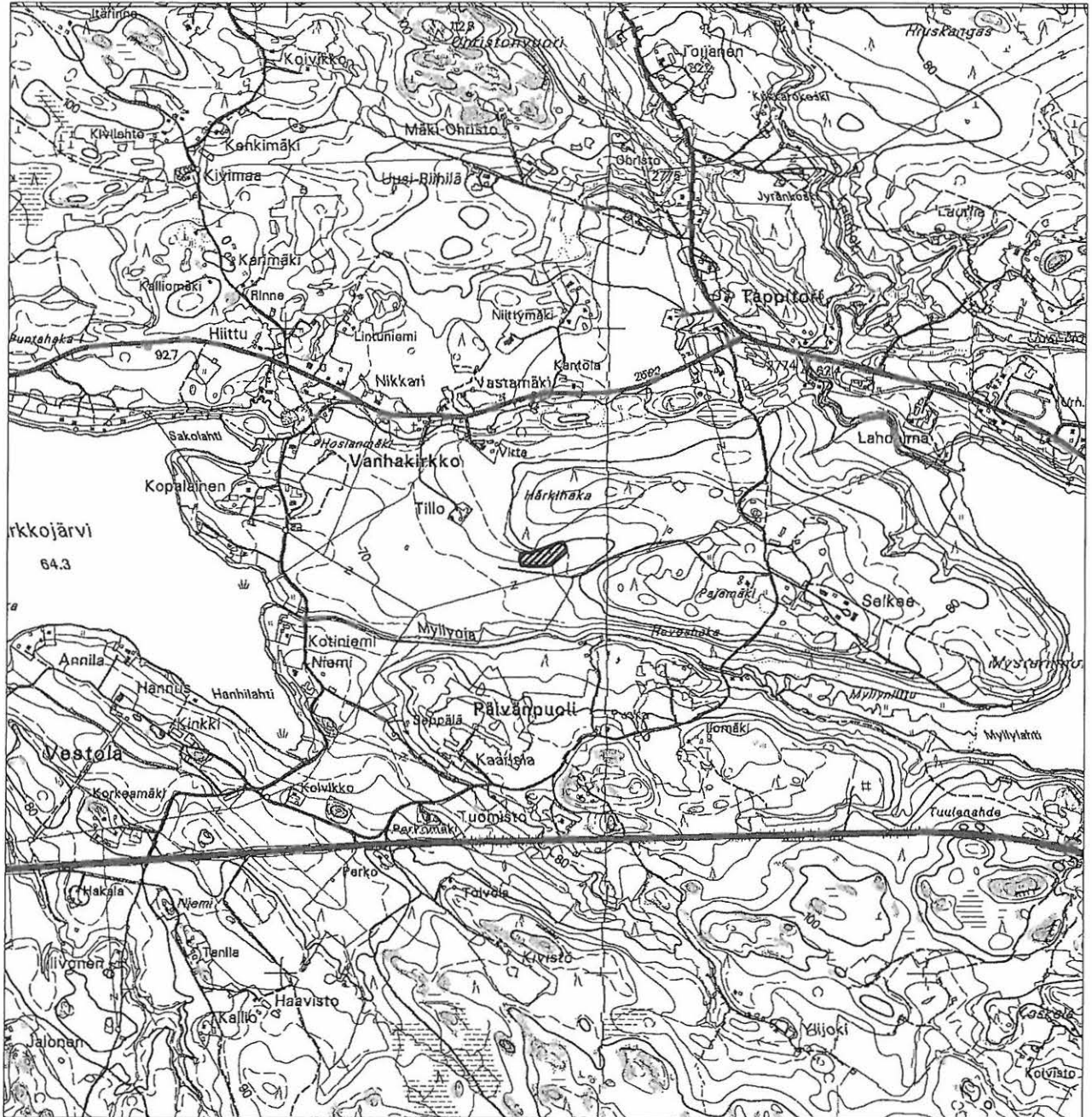
tarkastetun/pintapöimitun
alueen raja

20. Härkihaka (asuinpaikat - - - kivikautinen)

| | | |
|---|--|---------------------------|
| Muinaisjäännös- rekisterinumero: | 493010020 | |
| Kunta: | Mouhijärvi | Kylä: Selkee |
| Muinaisjäännöstyyppi: | Asuinpaikat | Tyypin tarkenne: - |
| Ajoitus: | kivikautinen | |
| Rauhoitusluokka: | 2 | Lukumäärä: 1 |
| Luokitusehdotus: | luokka 2. Kohteen tarkempi rajaus ja kulttuurikerroksen säilyneisyyden selvittäminen vaatii lisätutkimuksia (koekaivauksia). | |
| Sijainti: | PK 212109 Mouhijärvi X:6823260-6823340, Y:2444730-2444870, Z:75-80 P:6829490-6829560, I:3285120-3285270 Keskipiste X:6823300, Y:2444800, P:6829520, I:3285200 Mouhijärven kirkosta 3,4 km WNW | |
| Aiemmat löydöt: | - | |
| Inventointilöydöt: | KM 33763, kvartsikaapimen katkelma, kvartsiesine ja -iskoksia 9 kpl | |
| Tutkimukset: | Inventointi Vadim Adel 2003 | |
| Kiinteistötiedot: | 493-420-0001-0016 Selkee useita omistajia ei tiedossa | |
| Tarkastus: | 23.5.2003 | |
| Kartat: | 1:20000, 1:5000 | |
| Kuvat: | Negatiivit: - | Diat: 50939 |
| Sijainti ja maasto: | Kohde sijaitsee Kirkkojärven (64,3 m mpy) ja Mätikön järven (58,3 m mpy) välisellä peltoalueella, etelään, WNW-ESE-suuntaiseen Myllyjoaan laskevalla rinteellä - muinaisella rantarinteellä, ojasta n. 210 m N, Kirkkojärven itärannasta 0,8 km, Vanhankirkontiestä 0,5 km SE. | |
| Kohteen kuvaus: | Asuinpaikka on loivasti etelään viettävää hiesupeltorinnettä. Löytöalueen N-puolella on Härkihaka -niminen, havupuuvaltaista sekametsää kasvava mäki, S-puolella maasto muuttuu hyvin tasaiseksi, kaakossa kohde rajautuu pieneen notkelmaan. Asuinpaikan W-osan halki kulkee NW-SE-suuntainen peltotie, joka liittyy 0,7 km päässä idässä Selkeentiehen. Asuinpaikasta n. 30 m SE kulkee WSW-ENE-suuntainen sähkölinja. | |
| Laajuus: | n. 150 (WSW-ENE) x 60 m, pinta-ala n. 6600 m ² ; perusteena pintapoimintalöytöjen levinneisyys ja maaston topografia. | |
| Ehdotus suoja-alueeksi: | 10 m säteellä asuinpaikan oletetusta rajasta | |
| Suojelutoimenpiteet: | - | |
| Havaintomahdollisuudet: | | |
| Lähistön kohteita: | Kohde 7. Rämi, kivikautinen asuinpaikka, 0,5 km NW. | |
| Tiedossa olevat maankäyttösuunnitelmat: | ei tiedossa | |
| Suositteltavat jatkotoimenpiteet: | ks. kohta " Luokitusehdotus" | |
| Lisätietoja: | | |
| Koekuopat: | - | |
| Pintapoiminta: | Inventoinnin yhteydessä alueella tehtiin pintapoimintaa (ks. kartta ja löytöluettelo). | |

20. Härkihaka

Ote PerusCD:ltä "Häme, versio 99", (c) Maanmittauslaitos
 PK 212109 Mouhijärvi
 MK 1:20000
 X:6823260-6823340, Y:2444730-2444870, Z:75-80
 P:6829490-6829560, I:3285120-3285270



kivikautinen asuinpaikka

20. Härkihaka

Yleiskartta 1:5000

Pohjana ote PerusCD:ltä "Häme, versio 99", (c) Maanmittauslaitos



kivikautinen löytöalue



tarkastetun/pintapöimitun
alueen raja

21. Heinäkoski (asuinpaikat - - - kivikautinen)

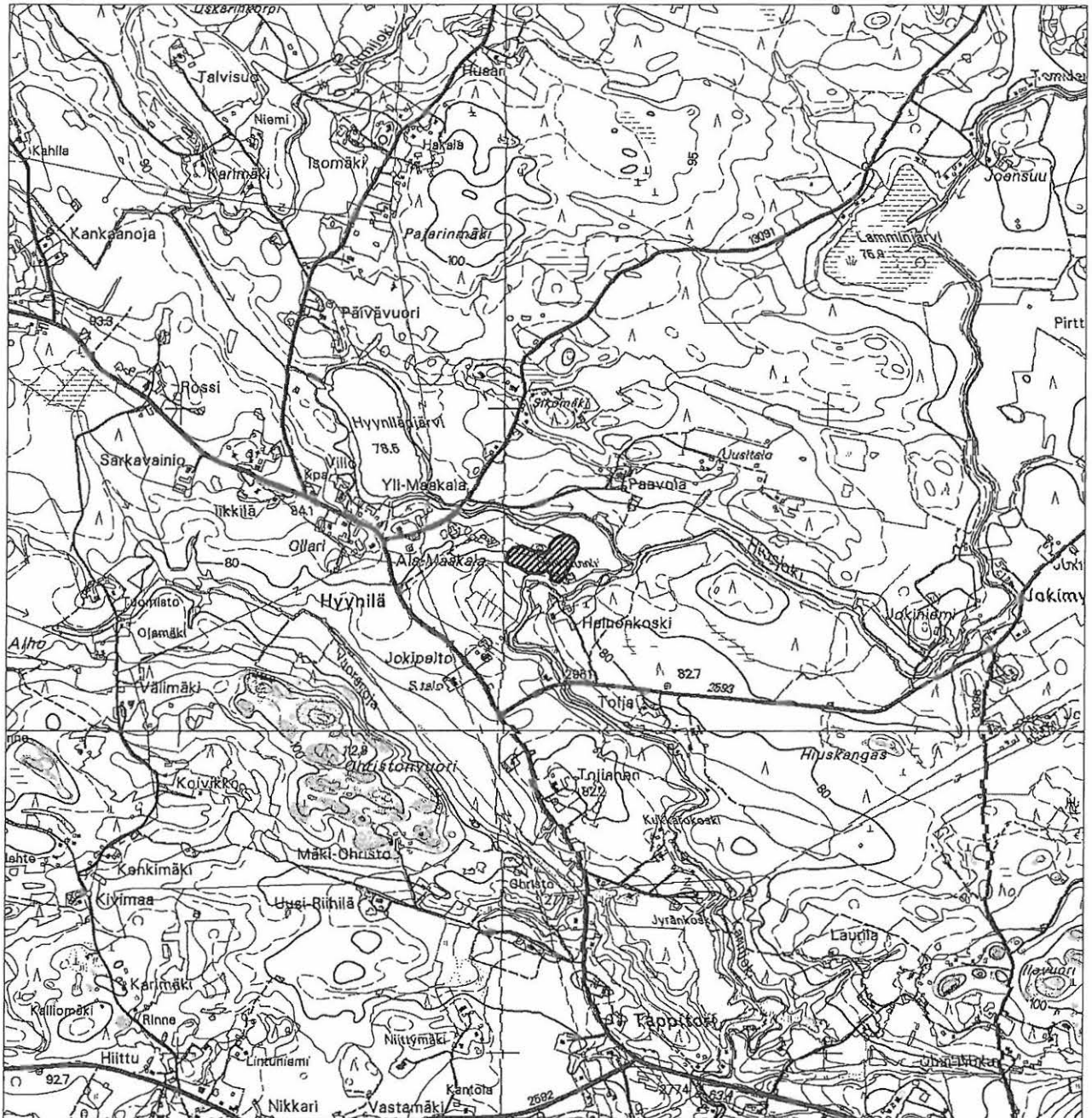
| | | |
|---|---|---------------------------|
| Muinaisjäännös- rekisterinumero: | 493010021 | |
| Kunta: | Mouhijärvi | Kylä: Hyynilä |
| Muinaisjäännöstyyppi: | Asuinpaikat | Tyypin tarkenne: - |
| Ajoitus: | kivikautinen | |
| Rauhoitusluokka: | 2 | Lukumäärä: 1 |
| Luokitusehdotus: | luokka 2. Kohteen tarkempi rajaus ja kulttuurikerroksen säilyneisyyden selvittäminen vaatii lisätutkimuksia (koekaivauksia). | |
| Sijainti: | PK 212109 Mouhijärvi X:6825460-6825600, Y:2445010-2445230, Z:74-84 P:6831670-6831810, I:3285500-3285730 Keskipiste X:6825530, Y:2445120, P:6831740, I:3285620 Mouhijärven kirkosta 4,2 km NW | |
| Aiemmat löydöt: | SatM 8917, reikäkivi. Löyt. Paavolan talon maalta v. 1912. | |
| Inventointilöydöt: | KM 33764, kvartsesineitä 2 kpl, -iskoksia 15 kpl, pii-iskos | |
| Tutkimukset: | Inventointi Vadim Adel 2003 | |
| Kiinteistötiedot: | 493-404-0005-0087 Paavola Tauno Kari Matsompintie 1, 62200 KAUHAVA | |
| Tarkastus: | 12.5.2003 | |
| Kartat: | 1:20000, 1:5000 | |
| Kuvat: | Negatiivit: 125920 | Diat: 50913 |
| Sijainti ja maasto: | Kohde sijaitsee Hyynilän kylässä, peltoalueella, lounaaseen virtaavan Hiusjoen ja siihen pohjoisesta laskevan ojan välisellä niemellä, Heinäkosken NW-puolella, W-E -suuntaisen harjanteen SE-rinteellä, Mouhijärvi-Suodenniemi -tiestä n. 300 m NE. | |
| Kohteen kuvaus: | Asuinpaikka on hieta-/hiesupeltoa. Asuinpaikan N-puolella on kallioinen peltosaareke, lounaassa ja varsinkin koillisessa rajana on selkeä vanha rantatörmä (korkeus vastaavasti hieman alle 75 m ja vähän alle 80 m), etelässä joen tekemä rantatörmä. Maasto viettää etelään ja itään. | |
| Laajuus: | n. 220 (WSW-ENE) x 80-100 m, pinta-ala n. 17500 m ² ; perusteena pintapöimintälöytöjen levinneisyys ja maaston topografia. | |
| Ehdotus suoja-alueeksi: | 10 m säteellä asuinpaikan oletetusta rajasta | |
| Suojelutoimenpiteet: | - | |
| Havaintomahdollisuudet: | | |
| Lähistön kohteita: | Kohde 38. Jokipelto, kivikautinen irtolöytöpaikka, 0,4 km SSW. | |
| Tiedossa olevat maankäyttösuunnitelmat: | ei tiedossa | |
| Suosittelavat jatkotoimenpiteet: | ks. kohta " Luokitusehdotus" | |
| Lisätietoja: | | |
| Koekuopat: | - | |
| Pintapöimintä: | Inventoinnin yhteydessä alueella tehtiin pintapöimintää (ks. kartta ja löytöluettelo). | |



125920 Heinäkoski [21]. Yleiskuva asuinpaikasta. W

21. Heinäkoski

Ote PerusCD:ltä "Häme, versio 99", (c) Maanmittauslaitos
 PK 212109 Mouhijärvi
 MK 1:20000
 X:6825460-6825600, Y:2445010-2445230, Z:74-84
 P:6831670-6831810, I:3285500-3285730

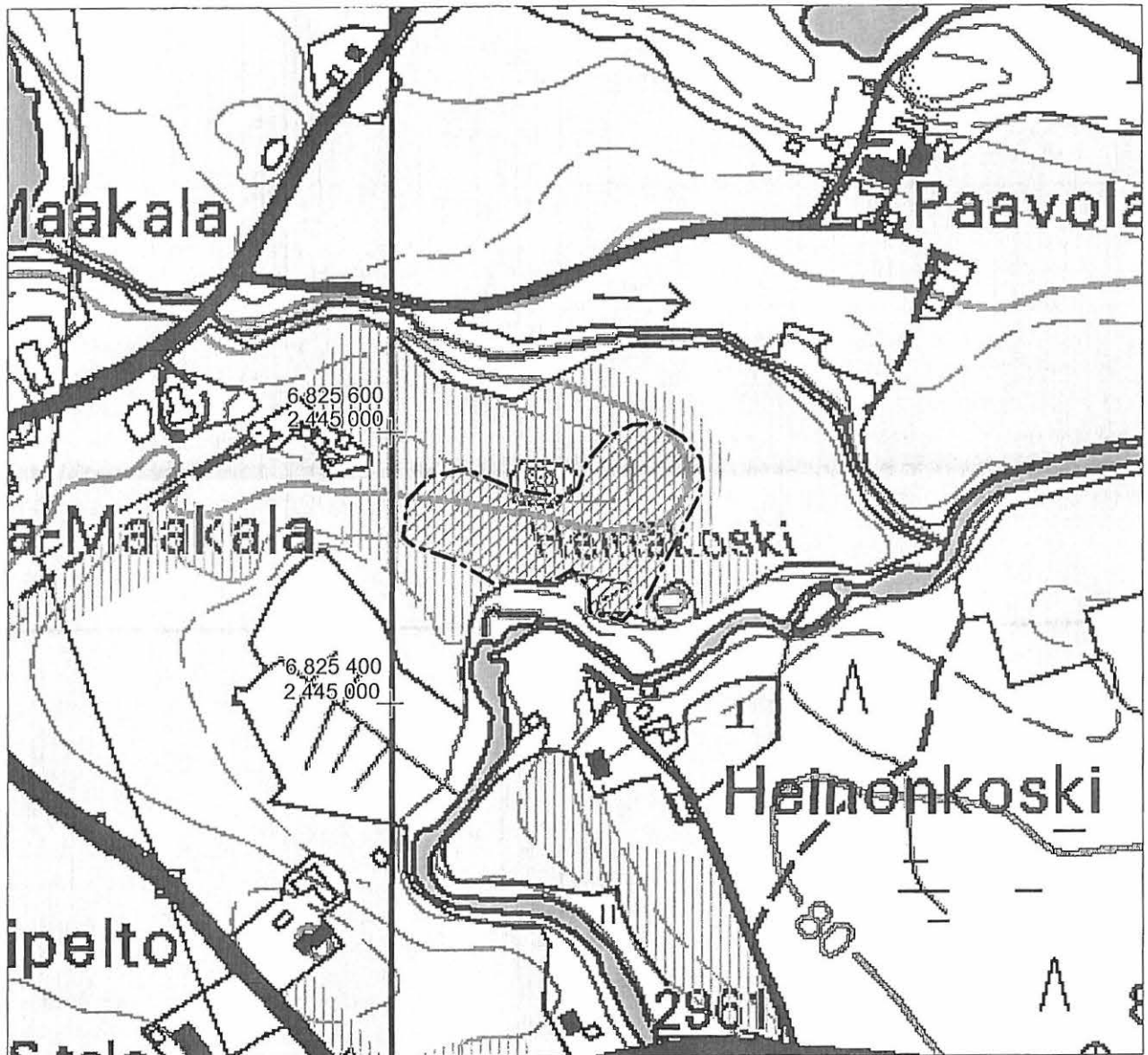


kivikautinen asuinpaikka

21. Heinäkoski

Yleiskartta 1:5000

Pohjana ote PerusCD:ltä "Häme, versio 99", (c) Maanmittauslaitos



kivikautinen löytöalue



pintapöimittu alue

22. Valkoja (asuinpaikat - - - kivikautinen)

| | | |
|--|--|---------------------------|
| Muinaisjäännösrekisterinumero: | 493010022 | |
| Kunta: | Mouhijärvi | Kylä: Tomula |
| Muinaisjäännöstyyppi: | Asuinpaikat | Tyypin tarkenne: - |
| Ajoitus: | kivikautinen | |
| Rauhoitusluokka: | 2 | Lukumäärä: 1 |
| Luokitusehdotus: | luokka 2. Kohteen tarkempi rajaus ja kulttuurikerroksen säilyneisyyden selvittäminen vaatii lisätutkimuksia (koekaivauksia). | |
| Sijainti: | PK 212109 Mouhijärvi X:6827820-6827880, Y:2446830-2446940, Z:80-83 P:6833950-6834010, I:3287440-3287540 Keskipiste X:6827850, Y:2446890, P:6833980, I:3287490 Mouhijärven kirkosta 5,4 km NNW | |
| Aiemmat löydöt: | - | |
| Inventointilöydöt: | KM 33765, kvartsikaavin ja -iskoksia 5 kpl | |
| Tutkimukset: | Inventointi Vadim Adel 2003 | |
| Kiinteistötiedot: | 493-423-0001-0057 Lamminrinne Heikki Sipilä Tervämäenraitti 43, 38460 MOUHIJÄRVI | |
| Tarkastus: | 9.5.2003 | |
| Kartat: | 1:20000, 1:5000 | |
| Kuvat: | Negatiivit: 125918 | Diat: 50911 |
| Sijainti ja maasto: | Kohde sijaitsee pellolla, pienestä Valkijärvestä (77,9 m mpy) kaakkoon, Hahmajärveen (76,5 m mpy) laskevan ojan NE-puolella, muinaisen salmen NE-rannalla, NW-SE-suuntaisen harjanteen SE-päässä, Hahmajärven rannasta n. 180 m NW, SW-NE-suuntaisesta Tomulantiestä n. 90 m NW. | |
| Kohteen kuvaus: | Asuinpaikka on hiesupeltoa, joka viettää loivasti lounaaseen, ojanotkoon, ja kaakkoon, sivuojaan. Notko (muinainen salmi) kasvaa mänty- ja koivumetsää. | |
| Laajuus: | n. 110 (NW-SE) x 30 m, pinta-ala n. 3050 m ² ; perusteena pintapoimintalöytöjen levinneisyys ja maaston topografia. | |
| Ehdotus suoja-alueeksi: | 10 m säteellä asuinpaikan oletetusta rajasta | |
| Suojelutoimenpiteet: | - | |
| Havaintomahdollisuudet: | | |
| Lähistön kohteita: | Kohde 4. Sarkavainio, kivikautinen asuinpaikka, 0,7 km SW. | |
| Tiedossa olevat maankäyttösuunnitelmat: | ei tiedossa | |
| Suosittelavat jatkotoimenpiteet: | ks. kohta "Luokitusehdotus" | |
| Lisätietoja: | Hahmajärven pintaa on erään talon isännän kertoman mukaan laskettu 1950-luvulla. | |
| Koekuopat: | - | |
| Pintapoiminta: | Inventoinnin yhteydessä alueella tehtiin pintapoimintaa (ks. kartta ja löytöluettelo). | |



125918 Valkoja [22]. Yleiskuva asuinpaikasta. SE

22. Valkoja

Ote PerusCD:ltä "Häme, versio 99", (c) Maanmittauslaitos
 PK 212109 Mouhijärvi
 MK 1:20000
 X:6827820-6827880, Y:2446830-2446940, Z:80-83
 P:6833950-6834010, I:3287440-3287540

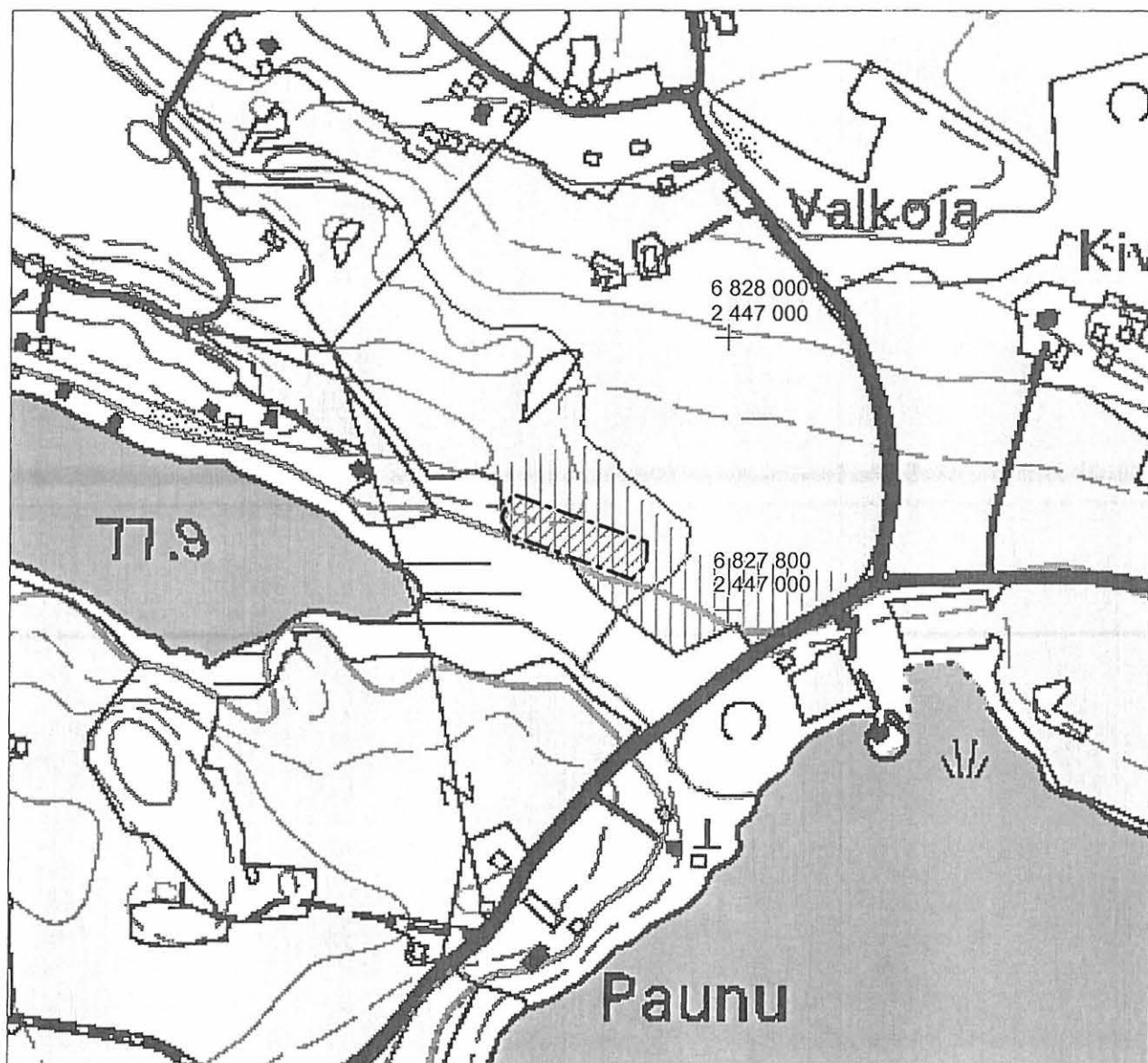


kivikautinen asuinpaikka


22. Valkoja

Yleiskartta 1:5000

Pohjana ote PerusCD:ltä "Häme, versio 99", (c) Maanmittauslaitos



kivikautinen löytöalue



pintapaimittu alue

23. Iso-Hustu (asuinpaikat - - - kivikautinen)

| | | |
|--|--|--------------------|
| Muinaisjäänös- rekisterinumero: | 493010023 | |
| Kunta: | Mouhijärvi | Kylä: Hahmajärvi |
| Muinaisjäänöstyyppi: | Asuinpaikat | Tyypin tarkenne: - |
| Ajoitus: | kivikautinen | |
| Rauhoitusluokka: | 2 | Lukumäärä: 1 |
| Luokitusehdotus: | luokka 2. Kohteen tarkempi rajaus ja kulttuurikerroksen säilyneisyyden selvittäminen vaatii lisätutkimuksia (koekaivauksia). | |
| Sijainti: | PK 212109 Mouhijärvi X:6826280-6826350, Y:2448690-2448740, Z:83-87 P:6832330-6832390, I:3289220-3289270 Keskipiste X:6826320, Y:2448710, P:6832360, I:3289240 Mouhijärven kirkosta 3,7 km NNE | |
| Aiemmat löydöt: | KM 24725, reikäkiven teelmä ja reikäkiven katkelma. Löyt. Antti Mattila Mäkisen tilalta, Iso-Hustu -nimisen järven rantapelloilta. Diar. 6.6.1989. | |
| Inventointilöydöt: | KM 33766, liuskekärjen katkelma, kvartsi-iskoksia 12 kpl ja -ydin. | |
| Tutkimukset: | Inventointi Vadim Adel 2003 | |
| Kiinteistötiedot: | 493-402-0002-0065 Mäkinen Lähteenmäki Toivo ja Liisa perik./Margit Mattila Hustujärventie 6, 38460 MOUHIJÄRVI | |
| Tarkastus: | 14.5.2003 | |
| Kartat: | 1:20000, 1:2500 | |
| Kuvat: | Negatiivit: 125922-125923 | Diat: 50915-50916 |
| Sijainti ja maasto: | Kohde sijaitsee pienen (n. 0,7 x 0,3 km) Iso-Hustu -nimisen järven koillisperukassa, ent. Mäkisen tilan rantapelloilla, Hahmajärventiestä n. 400 m SE, siitä kaakkoon erkanevasta Hustujärventiestä n. 70 m SW. | |
| Kohteen kuvaus: | Asuinpaikka on pienessä notkossa, kahden kivikkoisen sekametsää kasvavan moreenimäen välissä sijaitsevalla pellolla. Vanha rantatörmä on hahmotettavissa pellon N-osassa, etelämpänä maasto viettää hyvin loivasti järveen. Asuinpaikkatasanne jatkuu todennäköisesti jonkin verran pellon N-puolelle, mutta enintään 10-15 m, minkä jälkeen alkaa hyvin kivikkoinen rinne. Pellon N-osassa maaperä on hiekkaa, paikoin savensekaista; reunaosassa todettiin turve- ja humuskerroksen alla harmaanvaaleanruskea savensekainen hiekkakerros, jossa on jonkin verran hiilenmurua. Asuinpaikan S-reunalla maaperä on savea. Reikäkivien löytöpaikka sijaitsee pellon N-osassa, terassilla, pellon halki kulkevan NW-SE-suuntaisen sähkölinjan kohdalla. | |
| Laajuus: | n. 70 (N-S) x 40 m, pinta-ala n. 2300 m ² ; perusteena pintapöimintalöytöjen levinneisyys ja maaston topografia. | |
| Ehdotus suoja-alueeksi: | 10 m säteellä asuinpaikan oletetusta rajasta | |
| Suojelutoimenpiteet: | Viereisen talon isännälle kerrottiin asuinpaikasta. | |
| Havaintomahdollisuudet: | | |
| Lähistön kohteita: | Kohde 36. Laatu/Irri, kivikautinen irtolöytöpaikka, n. 0,5 km NW. | |
| Tiedossa olevat maankäyttösuunnitelmat: | ei tiedossa | |
| Suositteltavat jatkotoimenpiteet: | ks. kohta " Luokitusehdotus" | |

Lisätietoja:

Pellon länsireunasta, n. 15 m rannasta oli samanaikaan reikäkivien kanssa löytynyt 90 x 75 x 20 cm kokoinen kivi, johon oli hakattu kaksi suoran kulman muodostavaa uraa, pituudeltaan 45 ja 35 cm, syvyydeltään ja leveydeltään 2 cm, ja pyöreä, halkaisijaltaan 5 cm oleva kuopanne kulman kohdalla. Kivi oli löytynyt kynnettäessä peltokerroksen alta, n. 30 cm syvältä, ja sen alla ja vieressä oli löytäjän mukaan lisäksi muutama pienempi (halk. n. 20 cm) kivi. Kyseessä saattaa olla hist. ajan rajamerkki (?). Ko. pelto on raivattu ehkä 1900-luvun alussa (oppaan arvio). Kivi oli siirretty peltotöiden yhteydessä pois ja sijaitsee nyt pellon ja tien itäpuolella olevan uuden omakotitalon edessä (Hustujärventie 6, om. Antti Mattila), nurmikon ja portaiden kulmassa. Reikäkivien ja ison kiven löytäjä, Antti Mattila (os. Hustujärventie 6, 38460 Mouhijärvi) oli oppaana kohteen tarkastuksessa.

Koekuopat:


-

Pintapaiminta:

Inventoinnin yhteydessä alueella tehtiin pintapaimintaa (ks. kartta ja löytöluettelo). Reikäkivien löytöpaikan läheltä, S-puolelta löytyi mm. liuskekärjen katkelma. Kvartsia paimittiin myös pellon keski- ja S-osasta sekä pellon S-reunaa pitkin kulkevan vesijohtokaivannon kohdalta.



125923 Iso-Hustu [23]. Yleiskuva asuinpaikasta. Reikäkivien ja liuskekärjen katkelm
löytöpaikka on kuvan keskellä, sähköpylvään molemmin puolin. ESE

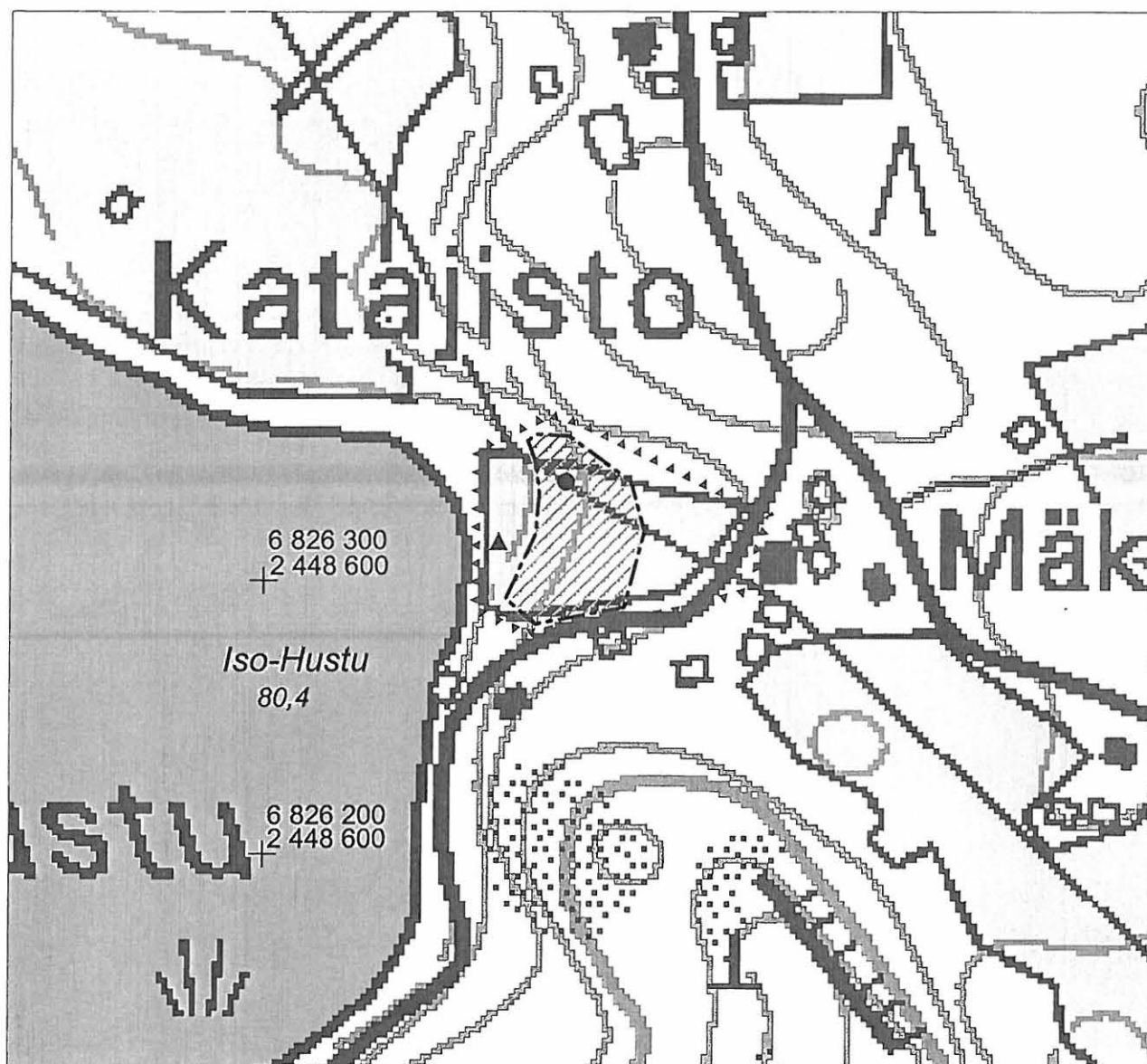


125922 Iso-Hustu [23]. Kivi, jossa hakkauksia.

23. Iso-Hustu

Yleiskartta 1:2500

Pohjana ote PerusCD:ltä "Häme, versio 99", (c) Maanmittauslaitos



kivikautinen asuinpaikka
(likimääräinen rajaus)



tarkastetun alueen raja



reikäkivien ja liuskekärjen
katkelman löytöpaikka



historiallisen merkkikiven (?) löytöpaikka

24. Alasarkki (asuinpaikat - - - kivikautinen)

| | | |
|---|--|--------------------|
| Muinaisjäännösrekisterinumero: | 493010024 | |
| Kunta: | Mouhijärvi | Kylä: Häijää |
| Muinaisjäännöstyyppi: | Asuinpaikat | Tyypin tarkenne: - |
| Ajoitus: | kivikautinen | |
| Rauhoitusluokka: | 2 | Lukumäärä: 1 |
| Luokitusehdotus: | luokka 2. Kohteen tarkempi rajaus ja kulttuurikerroksen säilyneisyyden selvittäminen vaatii lisätutkimuksia (koekaivauksia). | |
| Sijainti: | PK 212112 Häijää X:6821160-6821260, Y:2452660-2452860, Z:72-79 P:6827020-6827110, I:3292950-3293150 Keskipiste X:6821210, Y:2452760, P:6827070, I:3293050 Mouhijärven kirkosta 4,8 km ESE | |
| Aiemmat löydöt: | KM 2142:392, pohjalainen kirves. Löyd. pellostä Alasarkilta. Toim. S. Wilskman 4.5.1882. KM 11019:1, veneenmuotoinen vasarakirves. Löyd. n. v. 1900 Ala-Sarkin maalta. Diar. 6.5.1939. | |
| Inventointilöydöt: | KM 33767, kvartsi-iskoksia 6 kpl, pii-iskos | |
| Tutkimukset: | Inventointi Vadim Adel 2003 | |
| Kiinteistötiedot: | 493-405-0016-0002 Alasarkki Juhani Alasarkki Tupurlantie 35, 38420 HÄIJÄÄ | |
| Tarkastus: | 19.5.2003 | |
| Kartat: | 1:20000, 1:5000 | |
| Kuvat: | Negatiivit: 125941 | Diat: 50932 |
| Sijainti ja maasto: | Kohde sijaitsee Tupurlanjärven (57,5 m mpy) NW-rannasta n. 550 m NW, siihen lännestä laskevasta Saikkalanjoesta 40-60 m NW, korkean (yli 10 m), sekametsää kasvavan rantatörmän päällä, peltoalueella, Tampere-Pori -tiestä 0,6 km S, siihen eteläpuolelta liittyvästä Tupurlantiestä 0,4 km SW. | |
| Kohteen kuvaus: | Asuinpaikka on hiesupellolla, terassilla, joen yli kulkevan NW-SE-suuntaisen sähkölinjan molemmin puolin, peltosaarekkeen S-puolella. Maasto viettää loivasti kaakkoon, kohti jyrkkää törmää. | |
| Laajuus: | n. 210 (WSW-ENE) x 40 m, pinta-ala n. 7300 m ² ; perusteena pintapöimintälöytöjen levinneisyys ja maaston topografia. | |
| Ehdotus suoja-alueeksi: | 10 m säteellä asuinpaikan oletetusta rajasta | |
| Suojelutoimenpiteet: | - | |
| Havaintomahdollisuudet: | | |
| Lähistön kohteita: | Kohde 3. Kavonmäki, historiallinen kylänpaikka, n. 70 m NE. | |
| Tiedossa olevat maankäyttösuunnitelmat: | ei tiedossa | |
| Suosittelavat jatkotoimenpiteet: | ks. kohta "Luokitusehdotus" | |
| Lisätietoja: | Välittömästi muinaisjäännösalueen eteläpuolella, jokeen viettävällä rinteellä sijaitsee Saikkalan kallioketoalue, joka on maakunnallisesti arvokas perinnemaisema (Liedenpohja-Ruuhijärvi et al. 1999: 106-107). | |
| Koekuopat: | - | |
| Pintapöiminta: | - | |

Inventoinnin yhteydessä alueella tehtiin pintapöimintää (ks. kartta) ja otettiin talteen kivikautisia asuinpaikkalöytöjä (ks. löytöluettelo); lisäksi alueella todettiin jonkin verran palaneita kiviä.



125941 Alasarkki [24]. Yleiskuva asuinpaikasta. NE

24. Alasarkki

Ote PerusCD:ltä "Häme, versio 99", (c) Maanmittauslaitos

PK 212112 Häijää

MK 1:20000

X:6821160-6821260, Y:2452660-2452860, Z:72-79

P:6827020-6827110, I:3292950-3293150

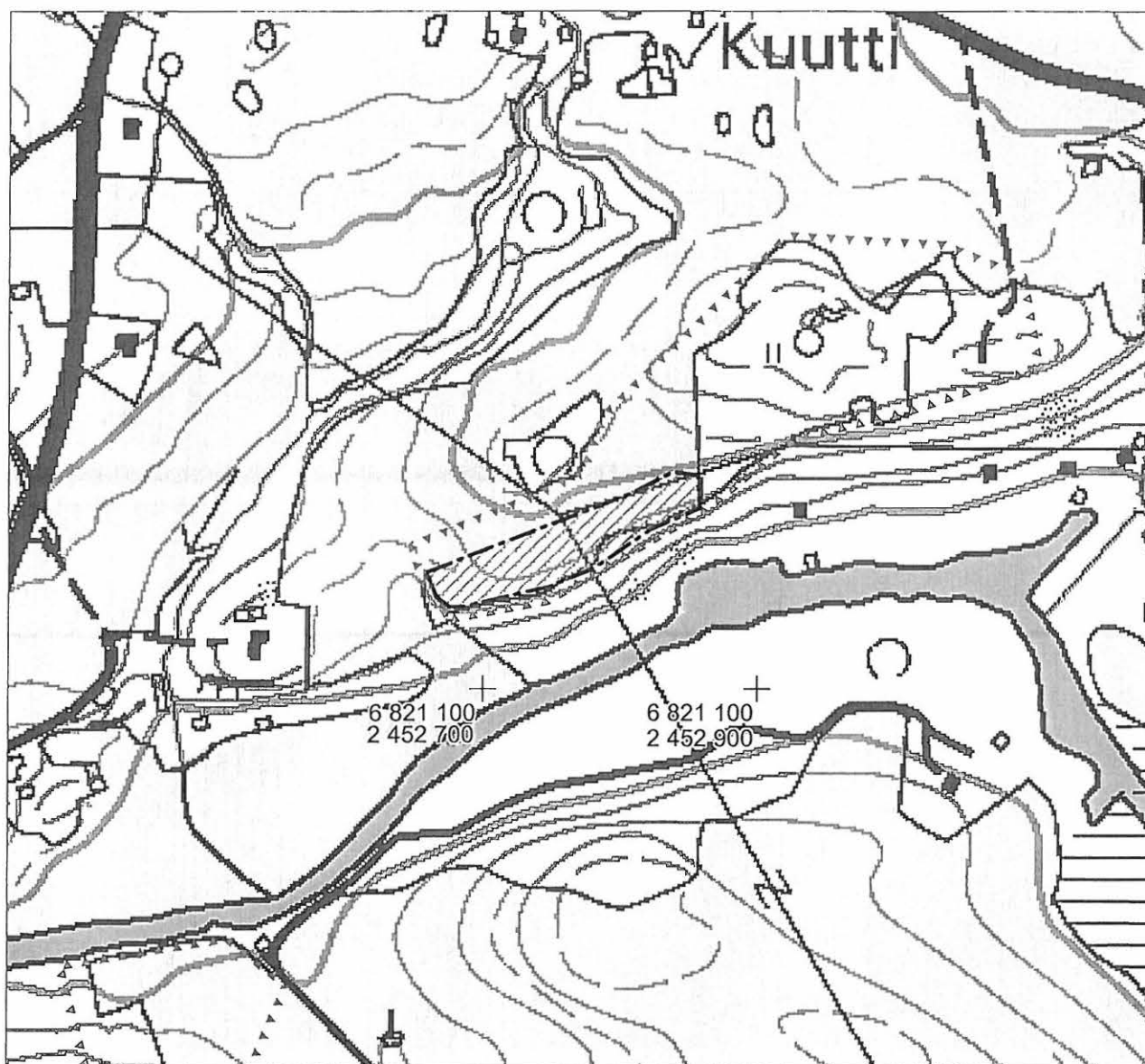


kivikautinen asuinpaikka

24. Alasarkki

Yleiskartta 1:5000

Pohjana ote PerusCD:ltä "Häme, versio 99", (c) Maanmittauslaitos



kivikautinen asuinpaikka
(likimääräinen rajaus)



tarkastetun/pintapoitun
alueen raja

25. Halla (asuinpaikat - - - kivikautinen)

| | | |
|--|--|--------------------|
| Muinaisjäännös- rekisterinumero: | 493010025 | |
| Kunta: | Mouhijärvi | Kylä: Rienilä |
| Muinaisjäännöstyyppi: | Asuinpaikat | Tyypin tarkenne: - |
| Ajoitus: | kivikautinen | |
| Rauhoitusluokka: | 2 | Lukumäärä: 1 |
| Luokitusehdotus: | luokka 2. Kohteen tarkempi rajausta ja kulttuurikerroksen säilyneisyyden selvittäminen vaatii lisätutkimuksia (koekaivauksia). | |
| Sijainti: | PK 212111 Suoniemi/212112 Häijää X:6819900-6820040, Y:2452890-2453040, Z:62,5-72,5 P:6825750-6825890, I:3293120-3293280 Keskipiste X:6819970, Y:2452960, P:6825820, I:3293200 Mouhijärven kirkosta 5,5 km SE | |
| Aiemmat löydöt: | HM 1323:4, tasatalta. Löyt. talollinen Oskari Halla v. 1930 vanhasta pellostasta. | |
| Inventointilöydöt: | KM 33768, kvartsikaapimia 2 kpl, -ydin ja -iskoksia 11 kpl | |
| Tutkimukset: | Inventointi Vadim Adel 2003 | |
| Kiinteistötiedot: | 493-416-0005-0024 Halla Laura Hirvikorpi Lemmenpolku 9, 38200 VAMMALA | |
| Tarkastus: | 5.5.2003 | |
| Kartat: | 1:20000, 1:5000 | |
| Kuvat: | Negatiivit: 125912 | Diat: - |
| Sijainti ja maasto: | Kohde sijaitsee Tupurlanjärven (57,5 mpy) SW-perukassa olevan Lelahden rannasta n. 340 m SW, välittömästi NW-SE-suuntaisen Rieniläntien SW-puolella, Hallan talon vastapäätä. | |
| Kohteen kuvaus: | Asuinpaikka sijaitsee hiesupellolla, muinaisella rantarinteellä, joka viettää kaakkoon, SW-NE-suuntaiseen notkoon - muinaiseen lahteen; notkon pohjalla virtaa Lelahteen laskeva oja. Löytöalueen SW-puolella on metsitettyä peltoa, joka kasvaa nuorta koivikkoa. | |
| Laajuus: | n. 160 (SW-NE) x 70-80 m, pinta-ala n. 11200 m ² ; perusteena pintapöytäluettelojen levinneisyys ja maaston topografia. | |
| Ehdotus suoja-alueeksi: | 10 m säteellä asuinpaikan oletetusta rajasta | |
| Suojelutoimenpiteet: | - | |
| Havaintomahdollisuudet: | | |
| Lähistön kohteita: | Kohde 26. Ala-Valkama, kivikautinen asuinpaikka, 0,4 km ENE. | |
| Tiedossa olevat maankäyttösuunnitelmat: | ei tiedossa | |
| Suosittelavat jatkotoimenpiteet: | ks. kohta " Luokitusehdotus" | |
| Lisätietoja: | | |
| Koekuopat: | - | |
| Pintapöytäluettelo: | Inventoinnin yhteydessä alueella tehtiin pintapöytäluettelo (ks. kartta ja löytöluettelo). | |

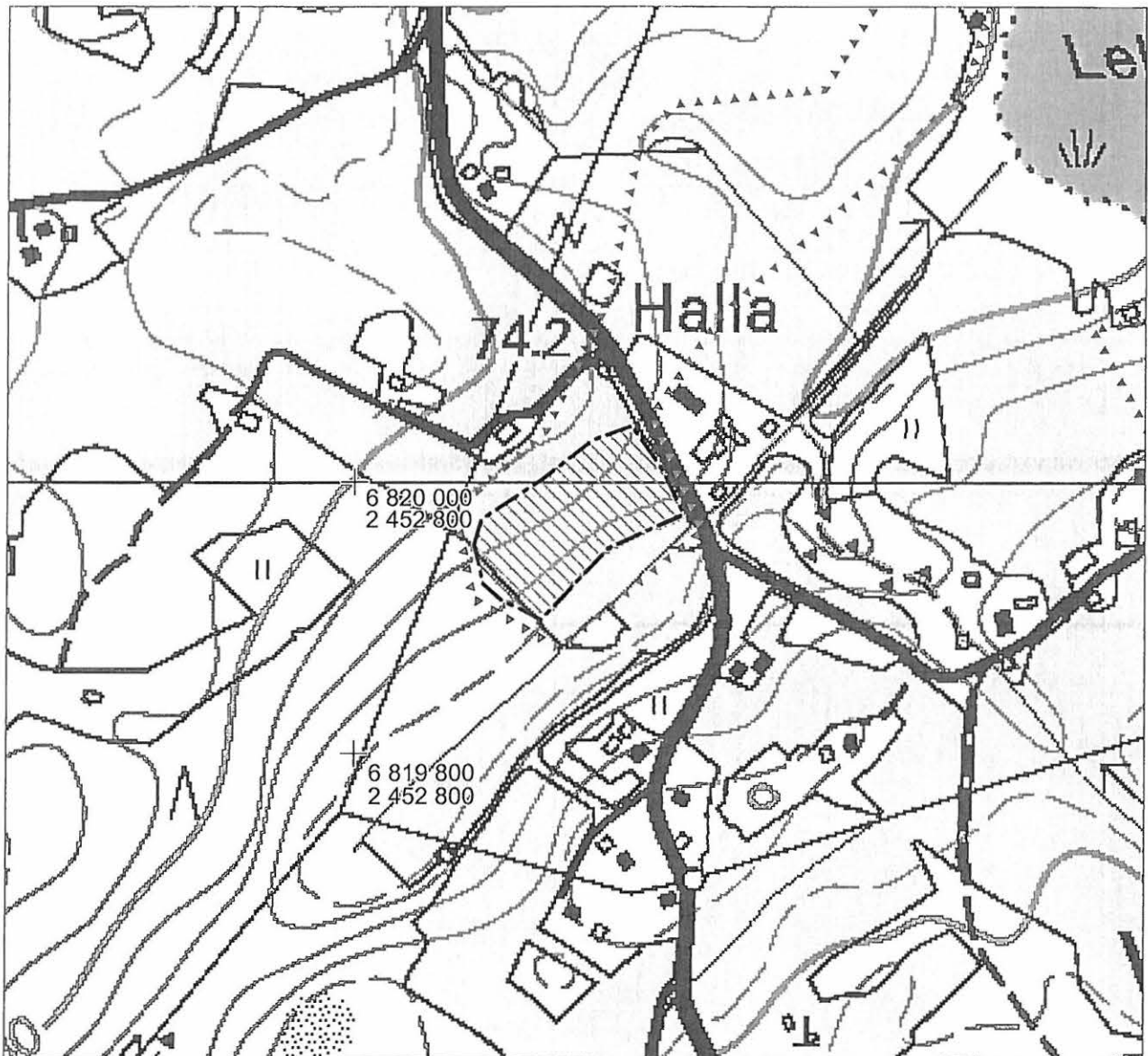


125912 Halla [25]. Yleiskuva asuinpaikasta. NE

25. Halla

Yleiskartta 1:5000

Pohjana ote PerusCD:ltä "Häme, versio 99", (c) Maanmittauslaitos



kivikautinen löytöalue



tarkastetun/pintapöimitun
alueen raja

26. Ala-Valkama (asuinpaikat - - - kivikautinen)

| | | |
|---|--|---------------------------|
| Muinaisjäännös- rekisterinumero: | 493010026 | |
| Kunta: | Mouhijärvi | Kylä: Valkama |
| Muinaisjäännöstyyppi: | Asuinpaikat | Tyypin tarkenne: - |
| Ajoitus: | kivikautinen | |
| Rauhoitusluokka: | 2 | Lukumäärä: 1 |
| Luokitusehdotus: | luokka 2. Kohteen tarkempi rajaus ja kulttuurikerroksen säilyneisyyden selvittäminen vaatii lisätutkimuksia (koekaivauksia). | |
| Sijainti: | PK 212112 Häijää X:6820110-6820170, Y:2453400-2453580, Z:63-68 P:6825940-6825990, I:3293640-3293830 Keskipiste X:6820140, Y:2453490, P:6825960, I:3293735 Mouhijärven kirkosta 5,9 km SE | |
| Aiemmat löydöt: | KM 2201:667, pohjalainen tasatalta. Löyd. Ala-Valkaman talon pellosta. Toim. S. Wilsman 1883. | |
| Inventointilöydöt: | KM 33769, kourutalta, kvartsiesine ja kvartsi-iskoksia 10 kpl. Kourutaltan ovat löytäneet Arvo ja Timo Mäki-Turja n. 25 v. sitten peltotyössä; maanomistaja, Raija Mäki-Turja luovutti esineen inventoinnin yhteydessä ja näytti löytöpaikan. | |
| Tutkimukset: | Inventointi Vadim Adel 2003 | |
| Kiinteistötiedot: | 493-428-0001-0014 Alavalkama Raija Mäki-Turja Hermalantie 41, 38420 HÄIJÄÄ | |
| Tarkastus: | 5.5.2003 | |
| Kartat: | 1:20000, 1:5000 | |
| Kuvat: | Negatiivit: 125911 | Diat: 50940 |
| Sijainti ja maasto: | Kohde sijaitsee Tupurlanjärven (57,5 m mpy) SW-perukassa olevan Lelahden S-rannalla, järven ja SW-NE-suuntaisen Hermalantien välisellä peltoalueella, rannasta 25-100 m, Ala-Valkaman tilan uudesta päärakennuksesta n. 180 m N. | |
| Kohteen kuvaus: | Asuinpaikka sijaitsee hiesupellolla, rantaterassilla ja pohjoiseen/koilliseen viettävällä rinteellä. Löytöalueen W-osassa pohjoisrajana on jyrkkä rantatörmä, NE-puolella on loivempi rinne, joka laskee pieneen ojanotkoon. Asuinpaikan W-puolella sijaitsee kesämökki, SE-puolella kulkee tie. | |
| Laaajuus: | n. 180 (WNW-ESE) x 40 m, pinta-ala n. 6300 m ² ; perusteena pintapoimintalöytöjen levinneisyys ja maaston topografia. | |
| Ehdotus suoja-alueeksi: | 10 m säteellä asuinpaikan oletetusta rajasta | |
| Suojelutoimenpiteet: | Maanomistajalle kerrottiin asuinpaikasta. | |
| Havaintomahdollisuudet: | | |
| Lähistön kohteita: | Kohde 27. Pyynnokka, kivikautinen asuinpaikka, 0,3 km NNW. | |
| Tiedossa olevat maankäyttösuunnitelmat: | ei tiedossa | |
| Suosittelavat jatkotoimenpiteet: | ks. kohta " Luokitusehdotus" | |
| Lisätietoja: | | |
| Koekuopat: | - | |
| Pintapoiminta: | Inventoinnin yhteydessä alueella tehtiin pintapoimintaa rantapellolla (ks. kartta ja | |

löytöluettelo).



125911 Ala-Valkama [26]. Yleiskuva asuinpaikasta; taustalla Tupurlanjärveä. WSW

26. Ala-Valkama

Ote PerusCD:ltä "Häme, versio 99", (c) Maanmittauslaitos
 PK 212112 Häijää
 MK 1:20000
 X:6820110-6820170, Y:2453400-2453580, Z:63-68
 P:6825940-6825990, I:3293640-3293830

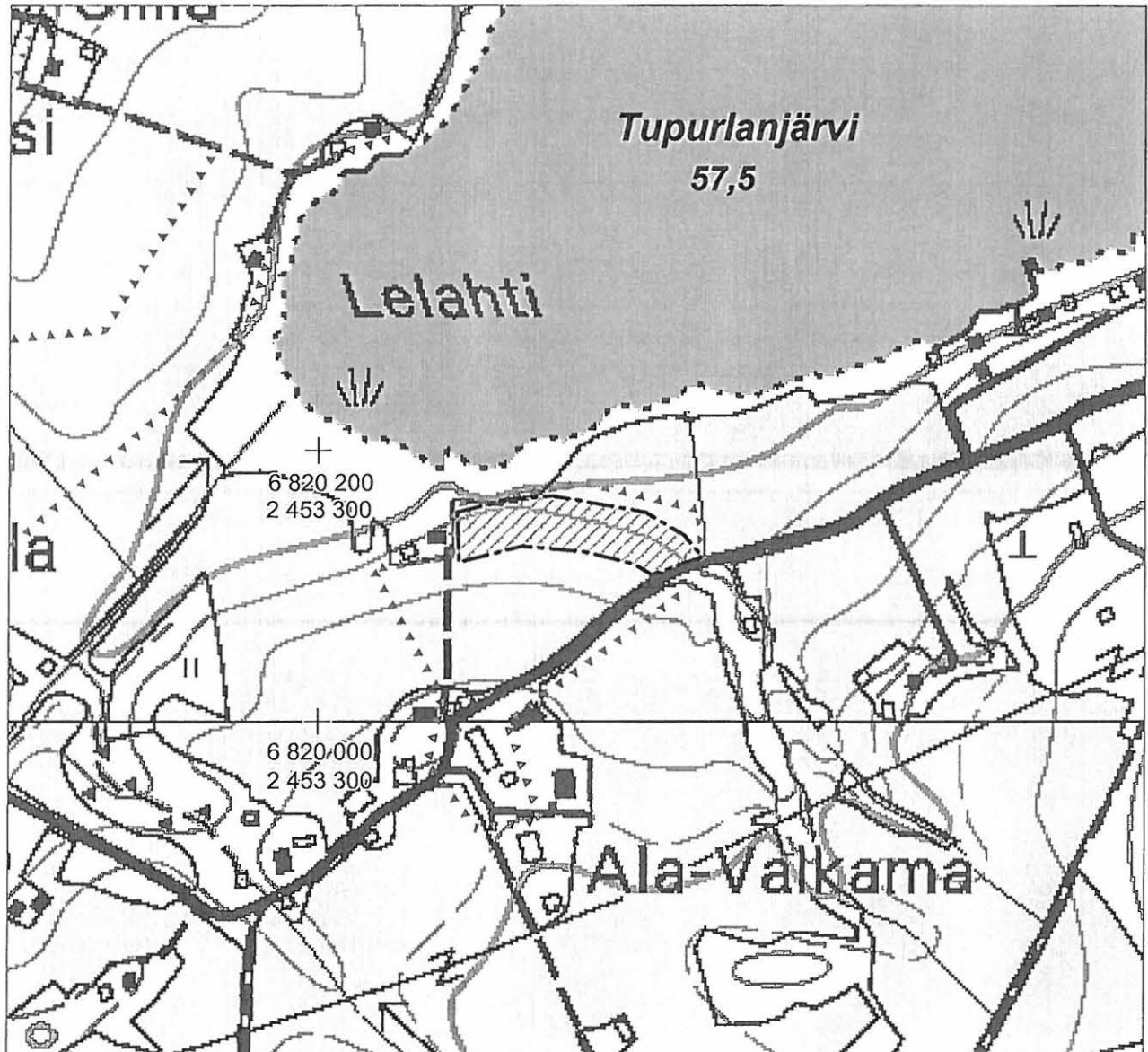


kivikautinen asuinpaikka

26. Ala-Valkama

Yleiskartta 1:5000

Pohjana ote PerusCD:ltä "Häme, versio 99", (c) Maanmittauslaitos



kivikautinen löytöalue



tarkastetun/pintapöimitun
alueen raja

27. Pyynnokka (asuinpaikat - - - kivikautinen)


| | | |
|---|---|---------------------------|
| Muinaisjäännösrekisterinumero: | 493010027 | |
| Kunta: | Mouhijärvi | Kylä: Rienilä |
| Muinaisjäännöstyyppi: | Asuinpaikat | Tyypin tarkenne: - |
| Ajoitus: | kivikautinen | |
| Rauhoitusluokka: | 2 | Lukumäärä: 1 |
| Luokitusehdotus: | luokka 2. Kohteen tarkempi rajaus ja kulttuurikerroksen säilyneisyyden selvittäminen vaatii lisätutkimuksia (koekaivauksia). | |
| Sijainti: | PK 212112 Häijää X:6820430-6820790, Y:2453220-2453380, Z:61-72,5 P:6826270-6826620, I:3293480-3293650 Keskipiste X:6820610, Y:2453300, P:6826440, I:3293560 Mouhijärven kirkosta 5,5 km ESE | |
| Aiemmat löydöt: | (ks. kohde 34 Ollila) | |
| Inventointilöydöt: | KM 33770, kvartsikaapimia 2 kpl, -esine, -ytimiä 2 kpl, -iskoksia 20 kpl, pii-iskoksia 2 kpl, hioinlaa'an katkelma. | |
| Tutkimukset: | Inventointi Vadim Adel 2003 | |
| Kiinteistötiedot: | 493-416-0001-0012 Pyy Antti Ollila Rieniläntie 192, 38420 HÄIJÄÄ asuinpaikan S-osa 493-416-0002-0024 Ollila Antti Ollila Rieniläntie 192, 38420 HÄIJÄÄ asuinpaikan N-osa | |
| Tarkastus: | 16.5.2003 | |
| Kartat: | 1:20000, 1:5000 | |
| Kuvat: | Negatiivit: 125933 | Diat: 50906, 50924, 50940 |
| Sijainti ja maasto: | Kohde sijaitsee Tupurlanjärveen (57,5 m mpy) lännestä pistävällä niemellä, Saikkalanjoen suun S-puolella, NW-SE-suuntaisesta Rieniläntiestä n. 330 m E, sen itäpuolella olevasta Ollilan talosta n. 220 m E. | |
| Kohteen kuvaus: | Asuinpaikka on hieta-/hiesupeltoa. Maasto viettää loivasti itään ja kaakkoon, järveen. Lounaassa löytöalue rajautuu NW-SE-suuntaiseen notkoon, koillisessa hyvin matalaan ja tasaiseen rantakaistaan. Asuinpaikan N-osassa on n. 40 x 30 m laajuinen mäntyjä kasvava saareke, jonka SW-osassa on pelloilta raivattua kivikko; saarekkeen NW-puolella alkaa jyrkemmin nouseva rinne, joka rajaa asuinpaikan. Löytöalueen S-puolella, rannalla sijaitsee kesämökki. | |
| Laajuus: | n. 350 (NNW-SSE) x 100-150 m, pinta-ala n. 38300 m ² ; perusteena pintapöimintälöytöjen levinneisyys ja maaston topografia. | |
| Ehdotus suoja-alueeksi: | 10 m säteellä asuinpaikan oletetusta rajasta | |
| Suojelutoimenpiteet: | Maanomistajalle kerrottiin asuinpaikasta. | |
| Havaintomahdollisuudet: | | |
| Lähistön kohteita: | Kohde 28. Tiainen 2, kivikautinen asuinpaikka, n. 240 m NNE. | |
| Tiedossa olevat maankäyttösuunnitelmat: | ei tiedossa | |
| Suositteltavat | | |

jatkoimenpiteet: ks. kohta " Luokitusehdotus"

Lisätietoja:

Koekuopat: -

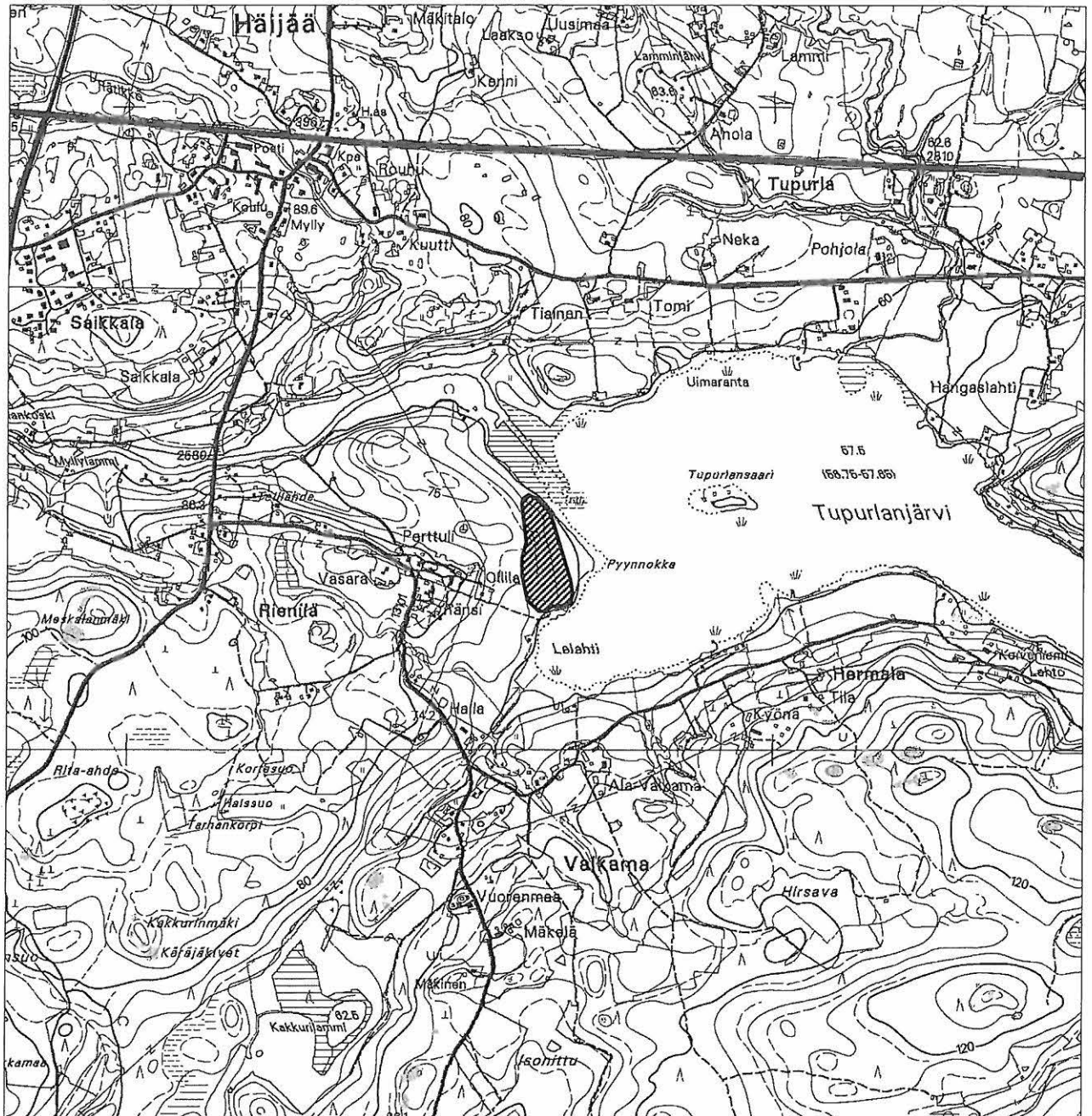
Pintapöiminta: Inventoinnin yhteydessä alueella tehtiin pintapöimintaa (ks. kartta ja löytöluettelo).



125933 Pyynnokka [27]. Yleiskuva asuinpaikasta; taustalla Tupurlanjärveä. WSW

27. Pyynnokka

Ote PerusCD:ltä "Häme, versio 99", (c) Maanmittauslaitos
 PK 212112 Häijää
 MK 1:20000
 X:6820430-6820790, Y:2453220-2453380, Z:61-72,5
 P:6826270-6826620, I:3293480-3293650

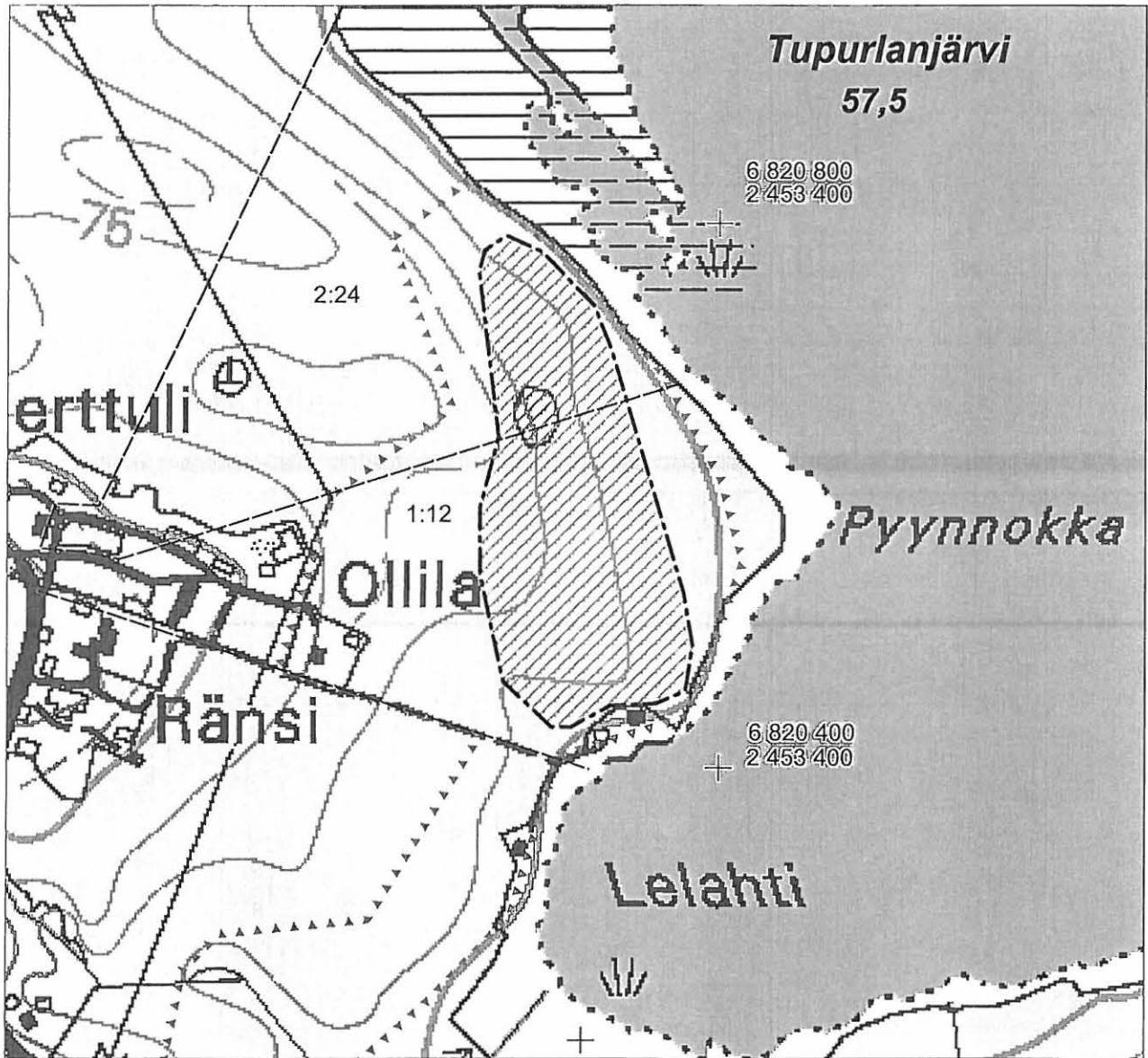


kivikautinen asuinpaikka

27. Pyynnokka

Yleiskartta 1:5000

Pohjana ote PerusCD:ltä "Häme, versio 99", (c) Maanmittauslaitos



kivikautinen löytöalue



tarkastetun/pintapoitimitun
alueen raja

28. Tiainen 2 (asuinpaikat - - - kivi- ja/tai varhaismetallikautinen)

| | | |
|---|--|--------------------|
| Muinaisjäänösrekisterinumero: | 493010028 | |
| Kunta: | Mouhijärvi | Kylä: Tupurla |
| Muinaisjäänöstyyppi: | Asuinpaikat | Tyypin tarkenne: - |
| Ajoitus: | kivi- ja/tai varhaismetallik | |
| Rauhoitusluokka: | 2 | Lukumäärä: 1 |
| Luokitusehdotus: | luokka 2. Kohteen tarkempi rajaus ja kulttuurikerroksen säilyneisyyden selvittäminen vaatii lisätutkimuksia (koekaivauksia). | |
| Sijainti: | PK 212112 Häijää X:6821020-6821190, Y:2453230-2453350, Z:59-65 P:6826850-6827010, I:3293510-3293640 Keskipiste X:6821100, Y:2453290, P:6826940, I:3293580 Mouhijärven kirkosta 5,3 km ESE | |
| Aiemmat löydöt: | - | |
| Inventointilöydöt: | KM 33771, kvartsikaapimia 2 kpl, -esineitä 2 kpl, -ytimiä 2 kpl, -iskoksia 33 kpl, palanutta luuta 2 kpl. | |
| Tutkimukset: | Inventointi Vadim Adel 2003 | |
| Kiinteistötiedot: | 493-425-0007-0020 Tiasenmaa Ulla Neronen Kyläraitti 74, 38420 HÄIJÄÄ | |
| Tarkastus: | 16.5.2003 | |
| Kartat: | 1:20000, 1:5000 | |
| Kuvat: | Negatiivit: 125939 | Diat: 50930 |
| Sijainti ja maasto: | Asuinpaikka sijaitsee Tupurlanjärven NW-rannalla, Saikkalanjoen suussa, sen N-puolella, n. 400 m (WNW-ESE) x 180 m laajuinen ja n. 73 m (mpy) korkean mäen juurella ja SW-rinteen alaosassa, muinaisen saaren SW-rannalla, Tupurlantiestä n. 290 m SSW. | |
| Kohteen kuvaus: | Asuinpaikka on hiekkapeltoa. Sen keski- ja NW-osa on loivaa SW-rinnettä. Löytöalueen S-osa on hyvin tasaisella, alavalla niemekkeellä. Asuinpaikan SW-puolella, löytöalueen ja joen nykyisen rantaviivan välissä on heinää kasvavaa, maatonutta rantasuota. Koillisessa asuinpaikkaa rajaa melko jyrkästi nouseva mäkirinne ja peltosaareke. | |
| Laajuus: | n. 170 (NW-SE) x 30-80 m, pinta-ala n. 7800 m ² ; perusteena pintapoimintalöytöjen levinneisyys ja maaston topografia. | |
| Ehdotus suoja-alueeksi: | 10 m säteellä asuinpaikan oletetusta rajasta | |
| Suojelutoimenpiteet: | - | |
| Havaintomahdollisuudet: | | |
| Lähistön kohteita: | Kohde 2. Tiainen 1, kivikautinen asuinpaikka, n. 70 m NW. | |
| Tiedossa olevat maankäyttösuunnitelmat: | ei tiedossa | |
| Suositteluvat jatkotoimenpiteet: | ks. kohta "Luokitusehdotus" | |
| Lisätietoja: | | |
| Koekuopat: | - | |
| Pintapoiminta: | Inventoinnin yhteydessä alueella tehtiin pintapoimintaa (ks. kartta ja löytöluettelo). | |

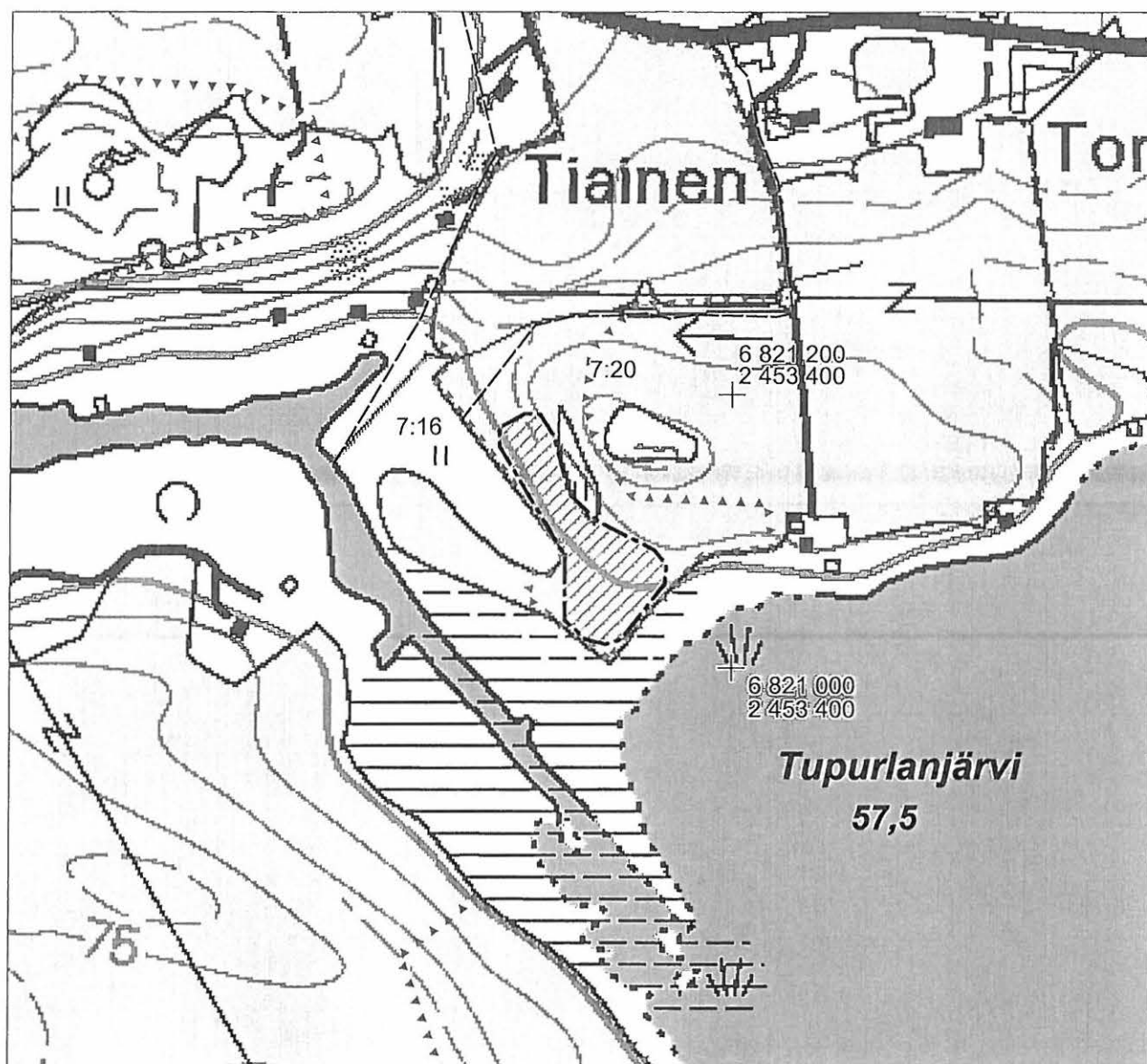


125939 Tiainen 2 [28]. Yleiskuva asuinpaikasta joen eteläpuolelta kuvattuna. SW

28. Tiainen 2

Yleiskartta 1:5000

Pohjana ote PerusCD:ltä "Häme, versio 99", (c) Maanmittauslaitos




kivi- ja/tai varhaismetallikautinen
löytöalue



tarkastetun/pintapöimitun
alueen raja

29. Pohjola (asuinpaikat - - - kivikautinen)

| | | |
|--|--|---------------------------|
| Muinaisjäännösrekisterinumero: | 493010029 | |
| Kunta: | Mouhijärvi | Kylä: Rienilä |
| Muinaisjäännöstyyppi: | Asuinpaikat | Tyypin tarkenne: - |
| Ajoitus: | kivikautinen | |
| Rauhoitusluokka: | 2 | Lukumäärä: 1 |
| Luokitusehdotus: | luokka 2. Kohteen tarkempi rajaus ja kulttuurikerroksen säilyneisyyden selvittäminen vaatii lisätutkimuksia (koekaivauksia). | |
| Sijainti: | PK 212112 Häijää X:6821480-6821560, Y:2454490-2454530, Z:60-62 P:6827260-6827340, I:3294800-3294840 Keskipiste X:6821520, Y:2454510, P:6827300, I:3294820 Mouhijärven kirkosta 6,4 km ESE | |
| Aiemmat löydöt: | - | |
| Inventointilöydöt: | KM 33772, kvartsi-iskoksia 6 kpl ja -ydin. | |
| Tutkimukset: | Inventointi Vadim Adel 2003 | |
| Kiinteistötiedot: | 493-416-0002-0001 Karpalisto I Esko Tomi Tupurlantie 220, 38420 HÄIJÄÄ | |
| Tarkastus: | 21.5.2003 | |
| Kartat: | 1:20000, 1:2500 | |
| Kuvat: | Negatiivit: 125943 | Diat: 50934 |
| Sijainti ja maasto: | Kohde sijaitsee pellolla Tupurlanjärven (57,5 m mpy) N-rannasta n. 320 m NE, siihen laskevan Karpalistonjoen W-rannalla, muinaisen lahden (nykyisen jokinotkelman) NW-rannalla, välittömästi W-E-suuntaisen Tupurlantien N-puolella, Tampere-Pori -tiestä n. 250 m S, Pohjolan talosta n. 180 m E. | |
| Kohteen kuvaus: | Asuinpaikka on muinaisella rantaterassilla, itään pistävällä niemekkeellä sijaitsevaa hiesupeltoa. | |
| Laajuus: | n. 80 (SW-NE) x 20 m, pinta-ala n. 1500 m ² ; perusteena pintapoimintalöytöjen levinneisyys ja maaston topografia. | |
| Ehdotus suoja-alueeksi: | 10 m säteellä asuinpaikan oletetusta rajasta | |
| Suojelutoimenpiteet: | - | |
| Havaintomahdollisuudet: | | |
| Lähistön kohteita: | Kohde 33. Hangaslahti 1, kivikautinen irtolöytöpaikka, 0,5 km S-SE. | |
| Tiedossa olevat maankäyttösuunnitelmat: | ei tiedossa | |
| Suosittelvat jatkotoimenpiteet: | ks. kohta " Luokitusehdotus" | |
| Lisätietoja: | | |
| Koekuopat: | - | |
| Pintapoiminta: | Inventoinnin yhteydessä alueella tehtiin pintapoimintaa (ks. kartta ja löytöluettelo). | |

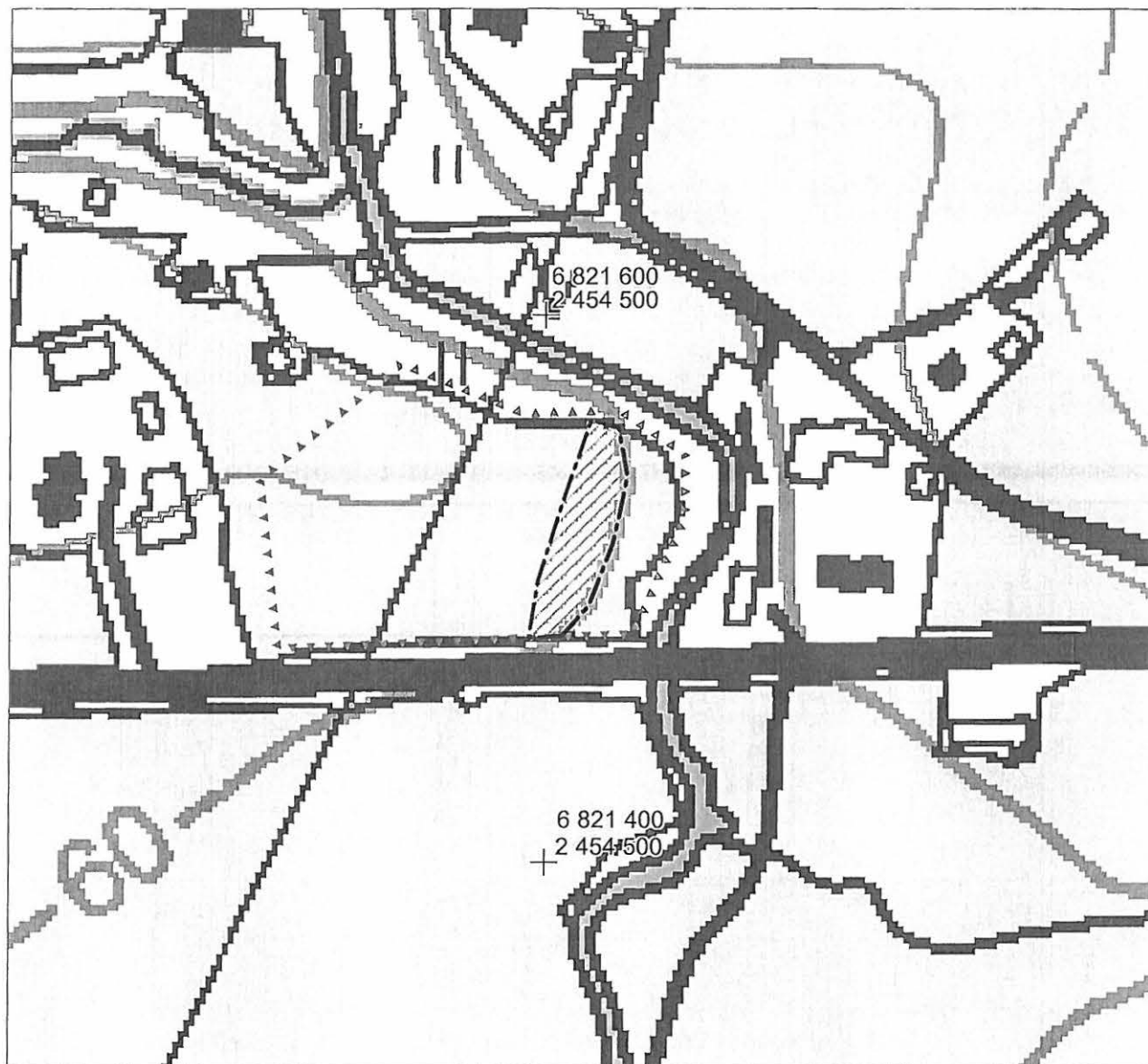


125943 Pohjola [29]. Yleiskuva asuinpaikasta. SE

29. Pohjola

Yleiskartta 1:2500

Pohjana ote PerusCD:ltä "Häme, versio 99", (c) Maanmittauslaitos



kivikautinen löytöalue



pintapöimitun alueen raja

30. Ristivuori (asuinpaikat - - - kivikautinen)

| | | |
|---|---|---------------------|
| Muinaisjäännösrekisterinumero: | 493010030 | |
| Kunta: | Mouhijärvi | Kylä: Salmi |
| Muinaisjäännöstyyppi: | Asuinpaikat | Tyyppin tarkenne: - |
| Ajoitus: | kivikautinen | |
| Rauhoitusluokka: | 2 | Lukumäärä: 1 |
| Luokitusehdotus: | luokka 2. Kohteen tarkempi rajausta ja kulttuurikerroksen säilyneisyyden selvittäminen vaatii lisätutkimuksia (koekaivauksia). | |
| Sijainti: | PK 212111 Suoniemi X:6819730-6819920, Y:2455950-2456170, Z:80-100 P:6825440-6825620, I:3296180-3296410 Keskipiste X:6819820, Y:2456030, P:6825530, I:3296295 Mouhijärven kirkosta 8,3 km ESE | |
| Aiemmat löydöt: | - | |
| Inventointilöydöt: | KM 33773, kvartsi-iskoksia 21 kpl, -ytimiä 4 kpl, pii-iskos, palanutta luuta 1 kpl. | |
| Tutkimukset: | Inventointi Vadim Adel 2003 | |
| Kiinteistötiedot: | 493-419-0003-0051 Knuutila Ilkka Nuutila Otamussillantie 6, 37200 SIURO | |
| Tarkastus: | 22.5.2003 | |
| Kartat: | 1:20000, 1:2500 | |
| Kuvat: | Negatiivit: 125946 | Diat: 50937 |
| Sijainti ja maasto: | Kohde sijaitsee pellon SW-reunalla, Tupurlanjärvestä Piikkilänjärveen (molempien korkeus 57,5 m mpy) laskevan, n. 20-125 m leveän Otamusjoen korkealla NE-rannalla, Ristivuorella, n. 20 m korkean kalliojyrkänteen päällä, rantaviivasta n. 40-70 m, SW-NE-suuntaisesta Otamussillantiestä n. 60 m NW, sillasta n. 90 m NW. Vuoren korkein kohta - n. 100 m (mpy) korkea Helaakallio sijaitsee välittömästi asuinpaikan NW-puolella, mäntyvaltaisessa metsässä. Rantarinne kasvaa sekametsää. | |
| Kohteen kuvaus: | Asuinpaikka on pääosin hiekka- tai savipeltoa ja (SE-osassa) mäntykangasta. Muinaisjäännösalueen korkein (90-100 m mpy) eli NW-osa sijaitsee Helaakallion SE-puolella, hiekkarinteellä; alueella todettiin kvartsilöytöjä ja punaruskeita kulttuuri- tai palomaaläikkiä. Etelämpänä, pienessä notkossa maaperä muuttuu saviseksi; alueelta on myös saatu kvartsilöytöjä. Kolmas löytöalue sijaitsee asuinpaikan SE-osassa, pellolle lounaasta pistävällä metsäniemekkeellä, pienellä tasanteella terassin reunalla; paikalla todettiin 15-20 cm vahva kivikautinen kulttuurikerros - harmaankeskiruskea/punaruskea (palomaa) hiekka, joka sisältää kvartsi-iskoksia, palanutta luuta ja jonkin verran hiiltä. Myös tämän metsikön SE-puolelta, pellon SE-kulmasta on löytynyt pari iskosta. | |
| Laajuus: | n. 260 (NW-SE) x 30-70 m, pinta-ala n. 10500 m ² ; perusteena pintapoimintalöytöjen levinneisyys, kulttuurikerroshavainnot ja maaston topografia. | |
| Ehdotus suoja-alueeksi: | 10 m säteellä asuinpaikan oletetusta rajasta | |
| Suojelutoimenpiteet: | - | |
| Havaintomahdollisuudet: | | |
| Lähistön kohteita: | Kohde 65, Metsäkylä, kivikautinen irtolöytöpaikka, 0,6 km S. | |
| Tiedossa olevat maankäyttösuunnitelmat: | ei tiedossa | |
| Suositteluvat iatkotoimenpiteet: | ks. kohta "Luokitusehdotus" | |

- Lisätietoja:** Ristivuoren haka on paikallisesti arvokas perinnemaisema (Liedenpohja-Ruuhijärvi et al. 1999: 107-108).
- Koekuopat:** Asuinpaikan SE-osaan, metsää kasvavalle terassitasanteelle, sen keskiosaan tehtiin 1 koekuoppa. Mitat: n. 40 x 40 cm, syvyys 40 cm. Stratigrafia: turve ja tummanharmaa humus 0-10 cm, harmaankeskiruskea hiekka, jossa jonkin verran hiiltä ja kvartsi-iskoksia, 10-25/30 cm; puhdas harmaankeltainen hieta 25/30-40 cm. Lisäksi tasanteen itäosassa tutkittiin kaatuneen puun alla oleva maa ja todettiin palomaata, hiiltä, talteen otettiin 1 palanut luu.
- Pintapöiminta:** Inventoinnin yhteydessä alueella tehtiin pintapöimintää (ks. kartta ja löytöluettelo).



125946 Ristivuori [30]. Asuinpaikan luoteisosa (Helaakallion kaakkoispuolella hiekkarinteellä). SE

30. Ristivuori

Ote PerusCD:ltä "Häme, versio 99", (c) Maanmittauslaitos
 PK 212111 Suoniemi
 MK 1:20000
 X:6819730-6819920, Y:2455950-2456170, Z:80-100
 P:6825440-6825620, I:3296180-3296410

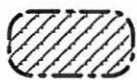


kivikautinen asuinpaikka

30. Ristivuori

Yleiskartta 1:2500

Pohjana ote PerusCD:ltä "Häme, versio 99", (c) Maanmittauslaitos



kivikautinen asuinpaikka
(likimääräinen rajaus)



tarkastetun alueen raja



koekuoppa


31. Piikkilänlahti (asuinpaikat - - - kivikautinen)

| | | |
|--|---|---------------------------|
| Muinaisjäännösrekisterinumero: | 493010031 | |
| Kunta: | Mouhijärvi | Kylä: Kairila |
| Muinaisjäännöstyyppi: | Asuinpaikat | Tyypin tarkenne: - |
| Ajoitus: | kivikautinen | |
| Rauhoitusluokka: | 2 | Lukumäärä: 1 |
| Luokitusehdotus: | luokka 2. Kohteen tarkempi rajaus ja kulttuurikerroksen säilyneisyyden selvittäminen vaatii lisätutkimuksia (koekaivauksia). | |
| Sijainti: | PK 212111 Suoniemi X:6818780-6818850, Y:2456910-2457060, Z:59-66 P:6824450-6824510, I:3297090-3297240 Keskipiste X:6818810, Y:2456980, P:6824480, I:3297160 Mouhijärven kirkosta 9,5 km SE | |
| Aiemmat löydöt: | - | |
| Inventointilöydöt: | KM 33774, kvartsikaavin, -ytimiä 3 kpl, -iskoksia 5 kpl. | |
| Tutkimukset: | Inventointi Vadim Adel 2003 | |
| Kiinteistötiedot: | 493-407-0005-0007 Horola Pekka Simppa Piikkiläntie 85, 38420 HÄIJÄÄ | |
| Tarkastus: | 22.5.2003 | |
| Kartat: | 1:20000, 1:5000 | |
| Kuvat: | Negatiivit: - | Diat: 50938 |
| Sijainti ja maasto: | Kohde sijaitsee Piikkilänjärveen (57,5 m mpy) lännestä pistävän n. 300 x 150 m laajuisen niemen etelärannalla, Piikkilänlahden NW-rannalla, Piikkiläntien SE-päässä olevasta Horolan talosta n. 280 m itään, Mouhijärven ja Nokian välisestä rajasta n. 200 m NW. | |
| Kohteen kuvaus: | Asuinpaikka on loivasti etelään viettävää, savista peltorinnettä. | |
| Laajuus: | n. 140 (W-E) x 40-60 m, pinta-ala n. 6700 m ² ; perusteena pintapoimintalöytöjen levinneisyys ja maaston topografia. | |
| Ehdotus suoja-alueeksi: | 10 m säteellä asuinpaikan oletetusta rajasta | |
| Suojelutoimenpiteet: | - | |
| Havaintomahdollisuudet: | | |
| Lähistön kohteita: | Nokia Saviannokka, kivikautinen asuinpaikka, 0,7 km E. | |
| Tiedossa olevat maankäyttösuunnitelmat: | ei tiedossa | |
| Suosittelavat jatkotoimenpiteet: | ks. kohta " Luokitusehdotus" | |
| Lisätietoja: | | |
| Koekuopat: | - | |
| Pintapoiminta: | Inventoinnin yhteydessä alueella tehtiin pintapoimintaa (ks. kartta ja löytöluettelo). | |

31. Piikkilänlahti

Ote PerusCD:ltä "Häme, versio 99", (c) Maanmittauslaitos
 PK 212111 Suoniemi
 MK 1:20000
 X:6818780-6818850, Y:2456910-2457060, Z:59-66
 P:6824450-6824510, I:3297090-3297240

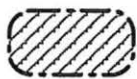
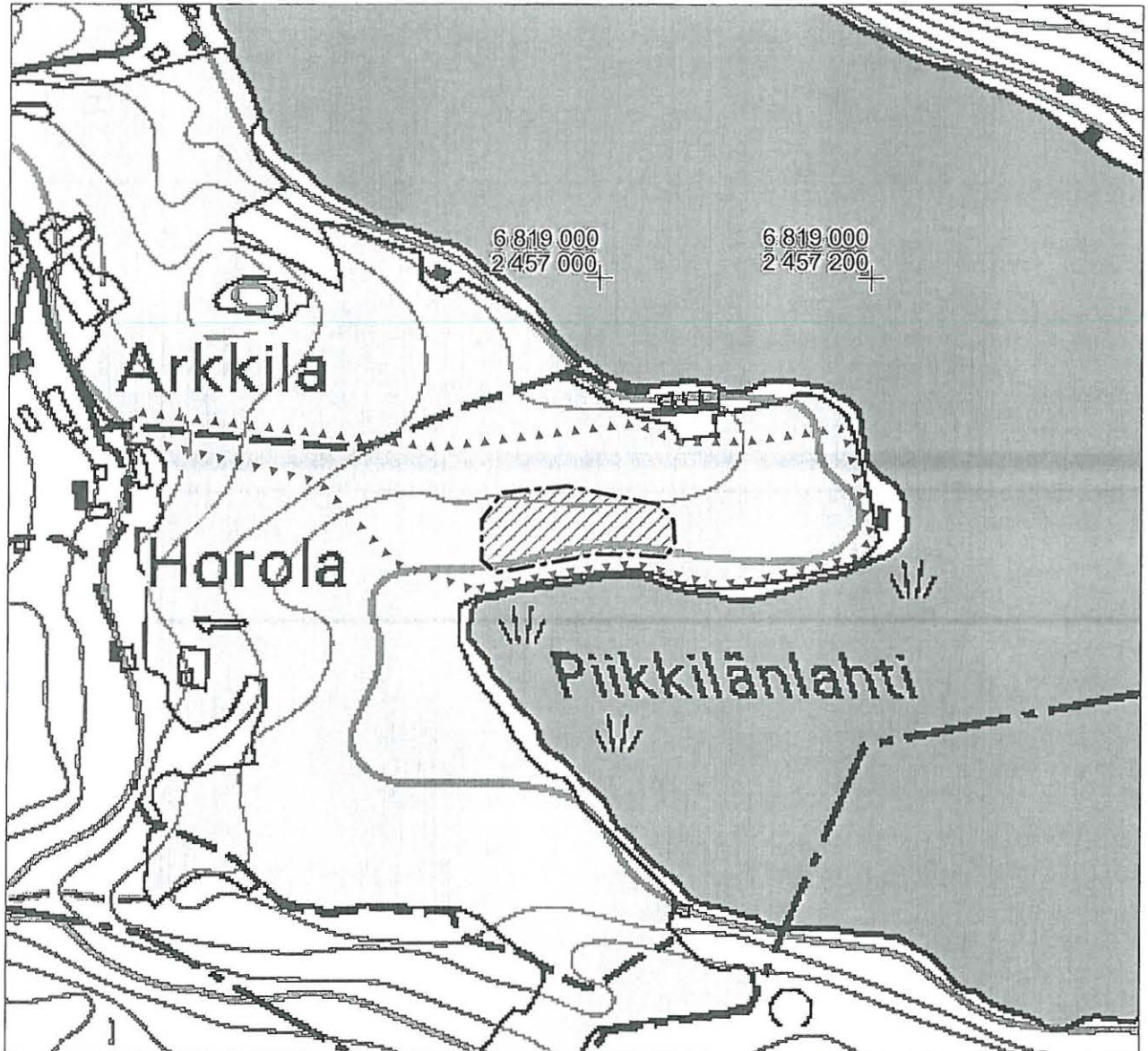


 kivikautinen asuinpaikka

31. Piikkilänlahti

Yleiskartta 1:5000

Pohjana ote PerusCD:ltä "Häme, versio 99", (c) Maanmittauslaitos



kivikautinen löytöalue



pintapöimitun alueen raja

32. Vataja (asuinpaikat - - - kivikautinen)

Muinaisjäänös-
rekisterinumero:

Kunta: Mouhijärvi

Kylä: Ryömälä

Muinaisjäänöstyyppi: Asuinpaikat

Tyypin tarkenne: -

Ajoitus: kivikautinen

Rauhoitusluokka: 3

Lukumäärä: 1

Luokitusehdotus: Luokka 3. Kohde on ilmeisesti kokonaan tuhoutunut hiekanotossa ja pellonraivauksessa.

Sijainti:

PK 212112 Häijää

X:6823950-6824050, Y:2455660-2455700, Z:85-90

P:6829680-6829770, I:3296070-3296120

Keskipiste X:6824000, Y:2455680, P:6829725, I:3296095

Inventoinnissa todetut kvartsilöytöpaikat.

Aiemmat löydöt:

SatM 8914, nelisivuinen oikokirves. Löyt. talollinen E. Vatajaniemi peltotöissä ollessaan v. 1893.

HM 1209:36-38, 2 lehtimäistä liuskekeihäänkärkeä ja käyräselkäinen kourutaltta. Löyt. v. 1924 sorakuopasta.

Inventointilöydöt:

KM 33775, kvartsi-iskoksia 3 kpl.

Tutkimukset:

Inventointi Vadim Adel 2003

Kiinteistötiedot:

Tarkastus:

23.5.2003

Kartat:

1:20000, 1:5000

Kuvat:

Negatiivit: -

Diat: -

Sijainti ja maasto:

Kohde sijaitsee Ryömälän kylän N-osassa, laajan ja melko tasaisen peltoalueen NE-kulmassa, NNW-SSE-suuntaisen Perämaantien NE-puolella, kallioisten metsämäkien NW-, N- ja E-puolelta rajaamassa, melko tasapohjaisessa notkelmassa, Vatajan talon N-puolella.

Kohteen kuvaus:

Löytöpaikka on hyvin loivasti etelälounaaseen viettävää hiekkapeltoa. Vanhojen sorakuoppien reunoja on todettavissa pellon NE-kulmassa, talosta n. 180 m NNE, metsän rajalla. Myös itse pellon NE-pää on ilmeisesti tehty vanhan hiekanottoaikan kohdalle, mistä on tarkastuksessa löytynyt kaksi kvartsi-iskosta. Kolmas kvartsilöytö on tullut lähempää taloa, sen NNW-puolelta olevalta perunamaalta.

Laajuus:

-

Ehdotus suoja-alueeksi:

-

Suojelutoimenpiteet:

-

Havaintomahdollisuudet:

-

Lähistön kohteita:

Kohde 33. Hangaslahti 1, kivikautinen irtolöytöpaikka, 3,0 km SSW.

Tiedossa olevat

ei tiedossa

maankäyttösuunnitelmat:

Suosittelvat

-

jatkotoimenpiteet:

Lisätietoja:

Koekuopat:

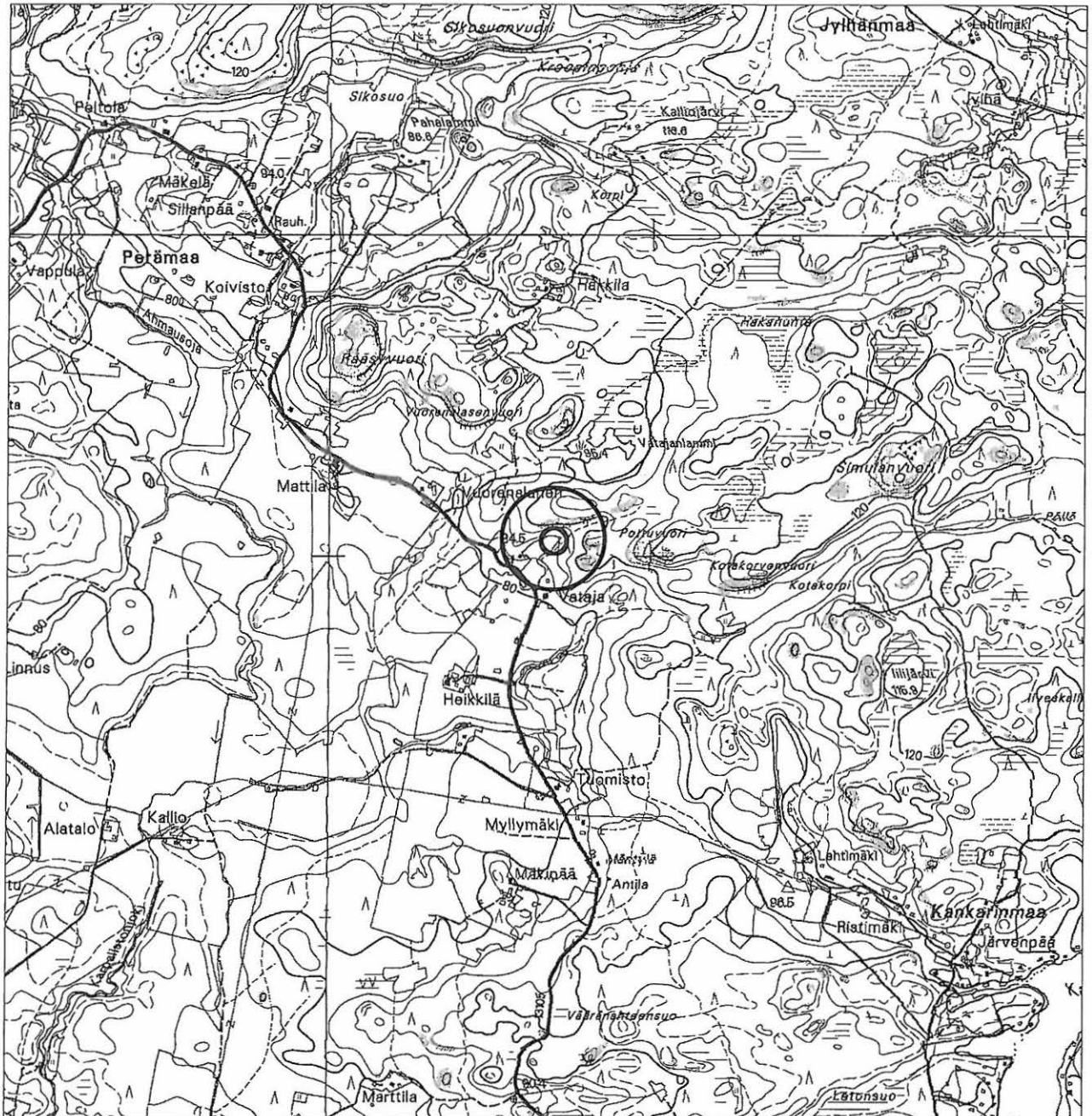
-

Pintapoiminta:

Inventoinnin yhteydessä alueella tehtiin pintapoimintaa (ks. kartta ja löytöluettelo). Lisäksi tutkittiin pellon N-reunan leikkausta ja hiekkakuoppien siniä: ei löytöjä.

32. Vataja

Ote PerusCD:ltä "Häme, versio 99", (c) Maanmittauslaitos
 PK 212112 Häijää
 MK 1:20000
 X:6824050, Y:2455700, Z:85-90
 P:6829770, I:3296120

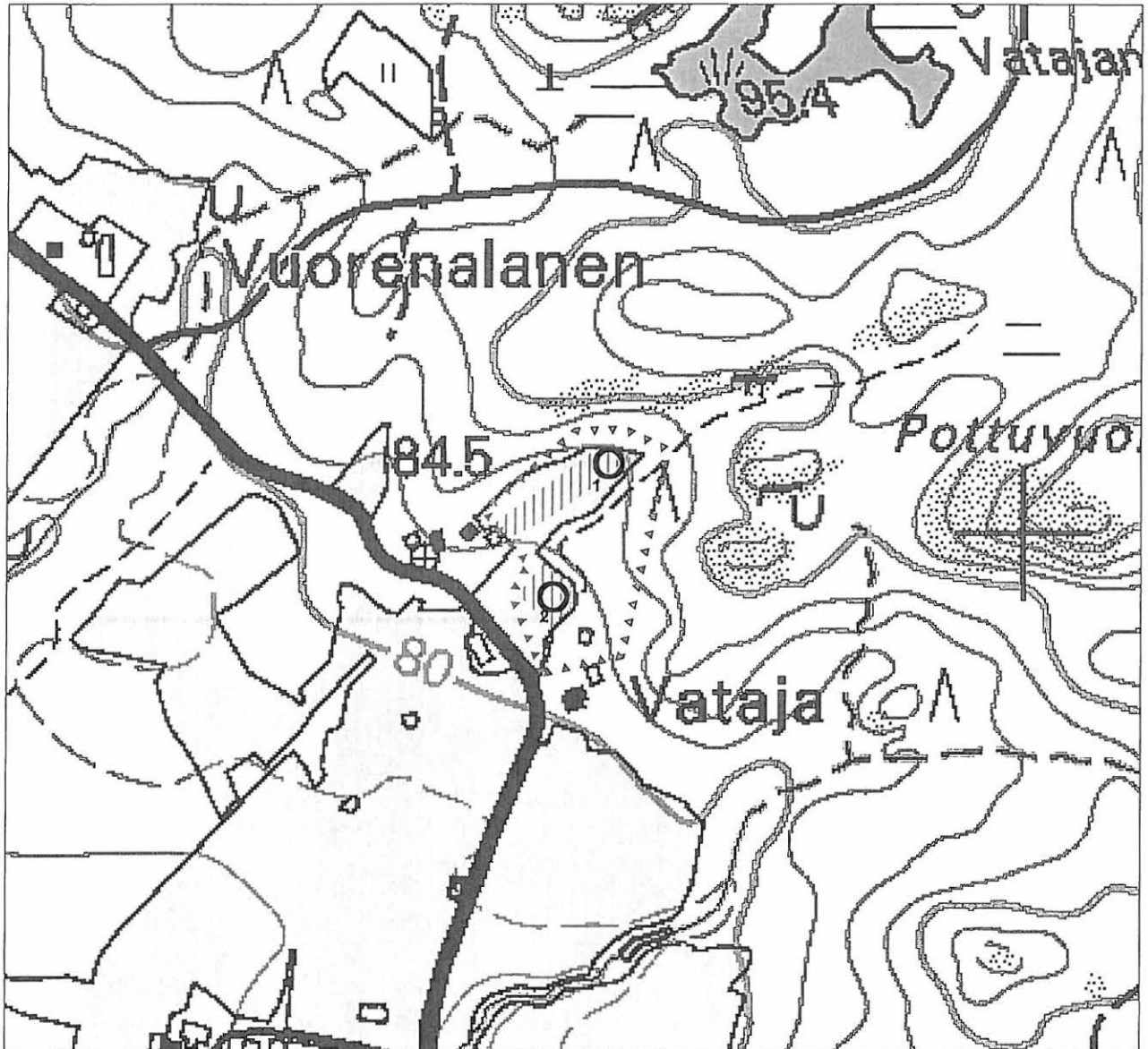


○ tuhoutunut kivikautinen asuinpaikka

32. Vataja

Yleiskartta 1:5000

Pohjana ote PerusCD:ltä "Häme, versio 99", (c) Maanmittauslaitos



kivikautinen löytöpaikka (1 = kahden kvartsi-iskoksen ja todenn. aikaisempien esinelöytöjen löytöpaikka; 2 = yksittäisen kvartsi-iskoksen löytöpaikka)



tarkastetun alueen raja



pintapaimittu alue

33. Hangaslahti 1

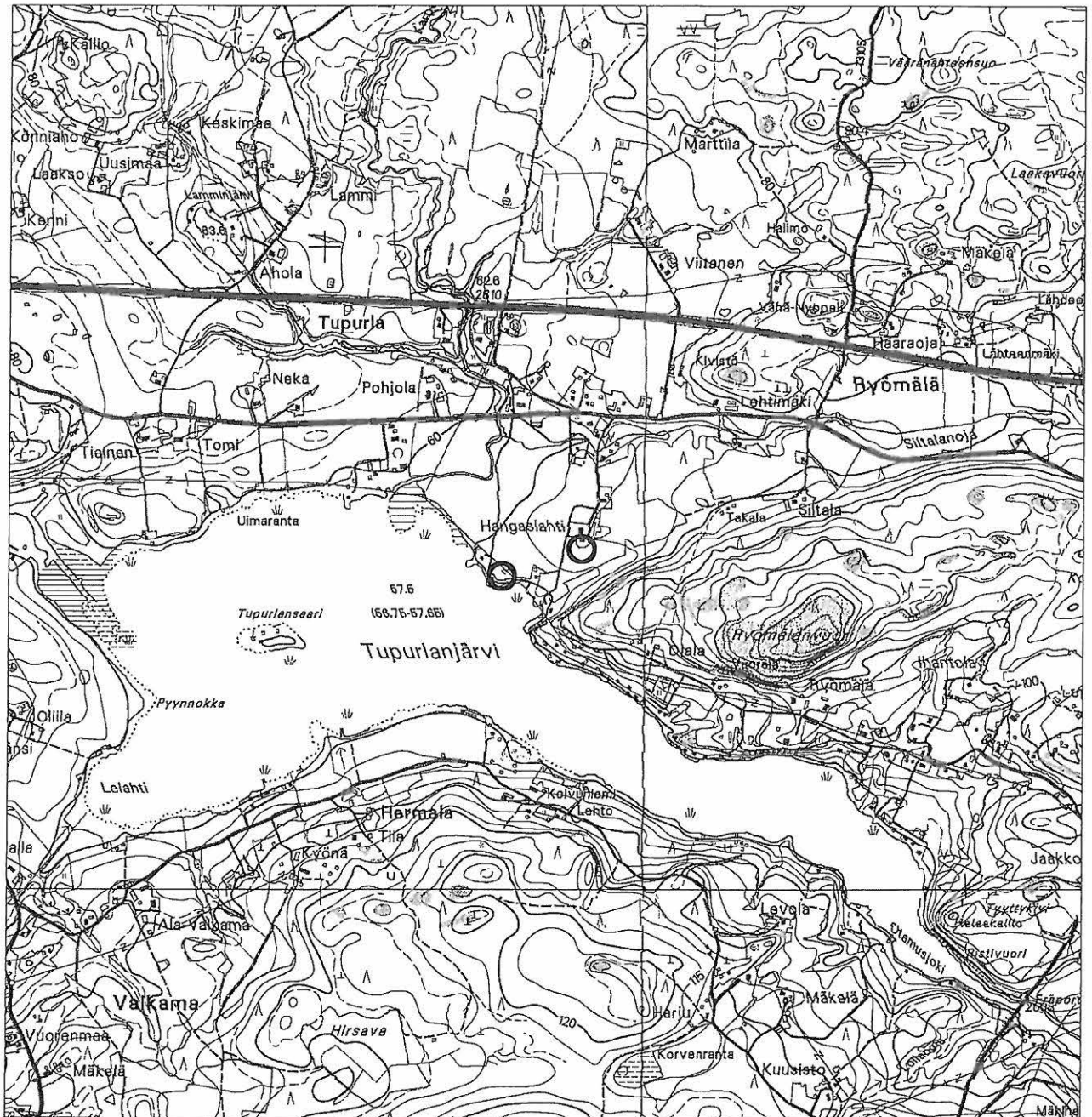
Ote PerusCD:ltä "Häme, versio 99", (c) Maanmittauslaitos

PK 212112 Häijää

MK 1:20000

X:6820980-6821060, Y:2454560-2454800, Z:60-70

P:6826750-6826830, I:3294840-3295090

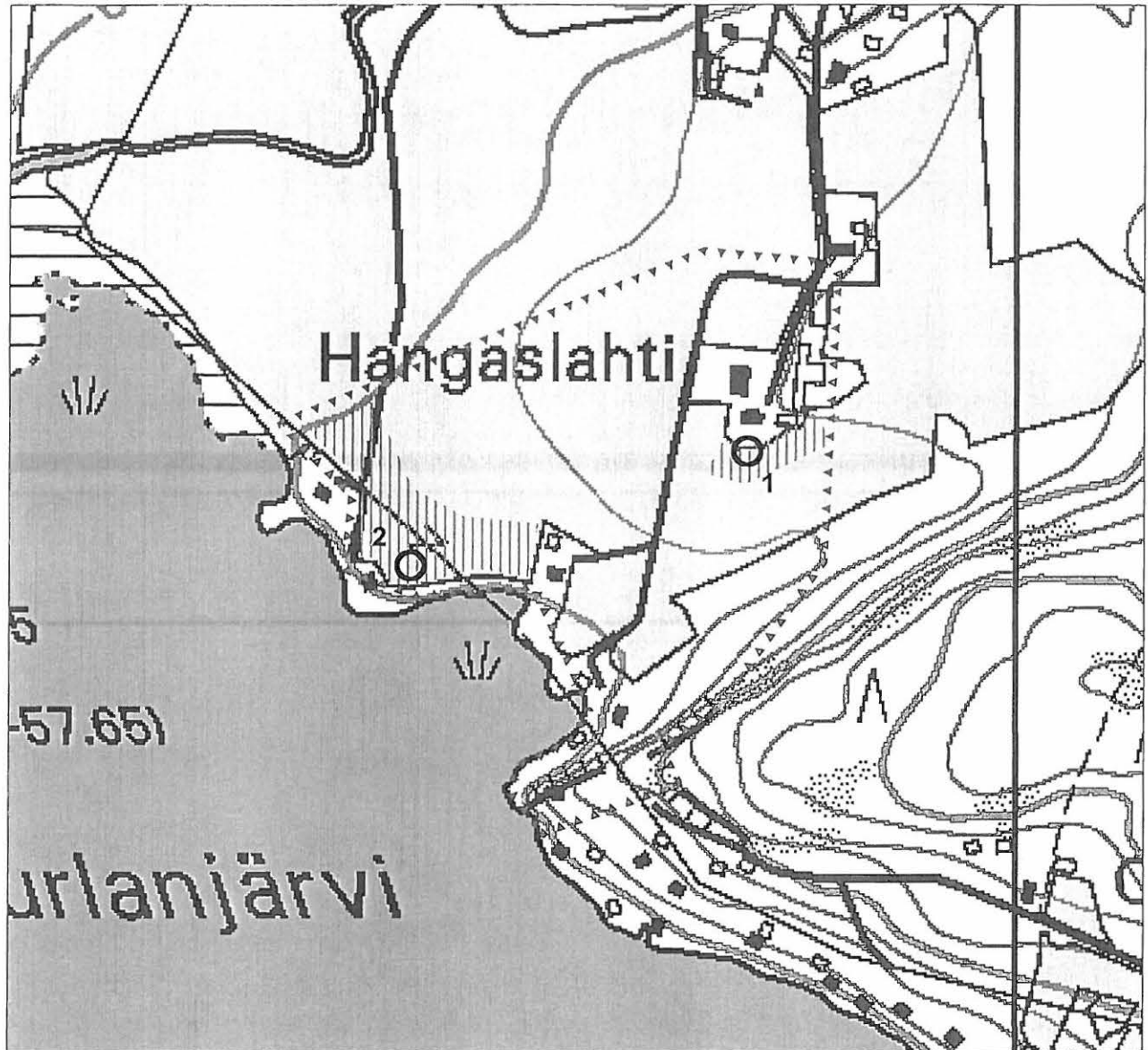


○ kivikautinen irtolöytöpaikka

33. Hangaslahti 1

Yleiskartta 1:5000

Pohjana ote PerusCD:ltä "Häme, versio 99", (c) Maanmittauslaitos



○ kivikautinen löytöpaikka (1 = tasataltan löytöpaikka; 2 = kvartsi- ja kivilaji-iskosten löytöpaikka)

△△△△△△△ tarkastetun alueen raja



pintapöimittu alue

34. Ollila (löytöpaikat - irtolöytöpaikat - rautakautinen?)

Muinaisjäännös-
rekisterinumero:

Kunta: Mouhijärvi Kylä: Rienilä
Muinaisjäännöstyyppi: Löytöpaikat Tyypin tarkenne: irtolöytöpaikat
Ajoitus: rautakautinen?
Rauhoitusluokka: - Lukumäärä: 1
Luokitusehdotus: -

Sijainti: PK 212112 Häijää
X:6820540, Y:2453280, Z:70
P:6826370, I:3293540

Aiemmat löydöt: KM 17683, rautaveitsi. Löyt. mv. Olavi Ollila kyntötyössä asuinrakennuksesta n. 300 m itään savimaasta, n.150 m rannasta NW. Diar. 11.10.1968.

Inventointilöydöt: Kivikautisia asuinpaikkalöytöjä (KM 33770, ks. kohde 27 Pyynnokka), historiallisen ajan aineistoa (ei luetteloitu).

Tutkimukset: Inventointi Vadim Adel 2003

Kiinteistötiedot:

Tarkastus: 16.5.2003

Kartat: 1:20000, 1:5000

Kuvat: Negatiivit: 125933 Diat: 50924

Sijainti ja maasto: Kohde sijaitsee Tupurlanjärveen (57,5 m mpy) lännestä pistävällä niemellä, Ollilan talosta n. 300 m E, rannasta n. 150 m.

Kohteen kuvaus: Löytöpaikka on on hieta-/hiesupeltoa. Maasto viettää loivasti itään ja kaakkoon, järveen. Paikalla on todettu kivikautinen asuinpaikka (kohde 27 Pyynnokka).

Laajuus: -

Ehdotus suoja-alueeksi: -

Suojelutoimenpiteet: -

Havaintomahdollisuudet: -

Lähistön kohteita: Kohde 35. Teiliahde, rautakautinen irtolöytöpaikka, 0,9 km NW.

Tiedossa olevat

maankäyttösuunnitelmat: -

Suosittelavat

jatkoimenpiteet: -

Lisätietoja:

Koekuopat: -

Pintapoiminta: Inventoinnin yhteydessä alueella tehtiin pintapoimintaa (ks. kartta ja kohteen 27 löytöluettelo).

34. Ollila

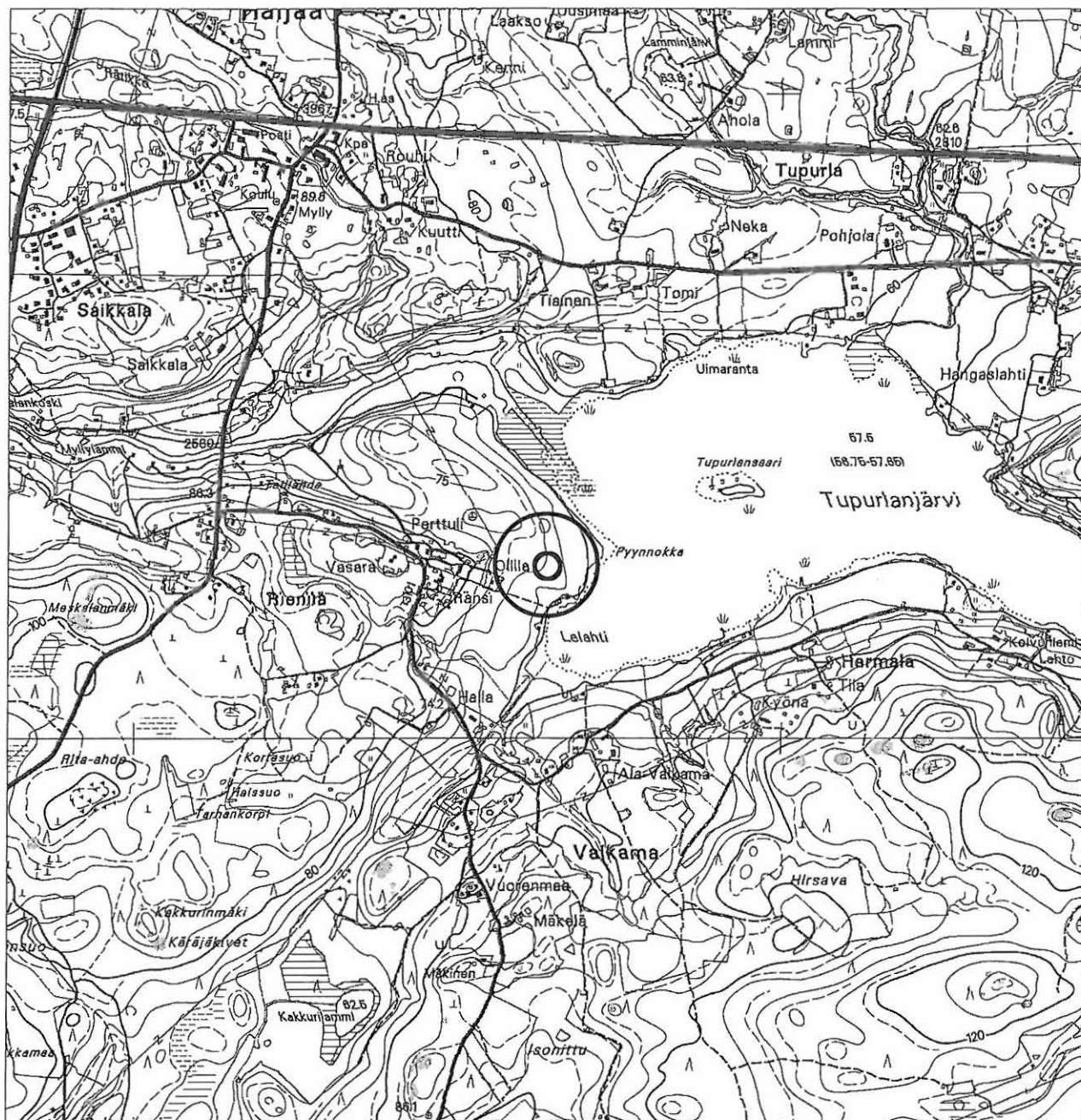
Ote PerusCD:ltä "Häme, versio 99", (c) Maanmittauslaitos

PK 212112 Häijää

MK 1:20000

X:6820540, Y:2453280, Z:70

P:6826370, I:3293540

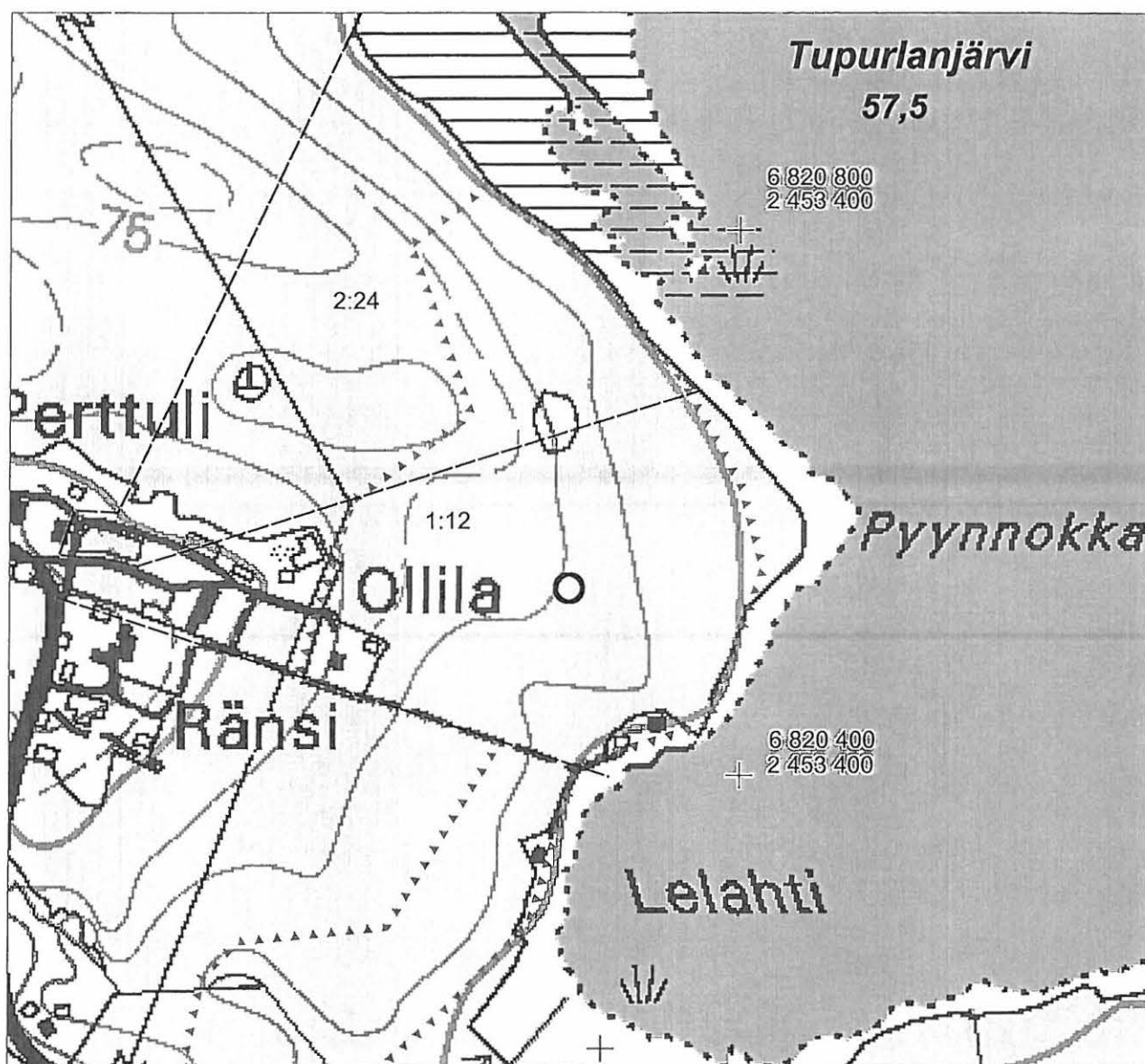


○ rautakautinen (?) irtolöytöpaikka

34. Ollila

Yleiskartta 1:5000

Pohjana ote PerusCD:ltä "Häme, versio 99", (c) Maanmittauslaitos



- rautaveitsen löytöpaikka
- ▲▲▲▲▲▲▲ tarkastetun/pintapöimitun alueen raja

35. Teiliahde (löytöpaikat - irtolöytöpaikat - rautakautinen)

| | | |
|--|--|-----------------------------------|
| Muinaisjäännös- rekisterinumero: | | |
| Kunta: | Mouhijärvi | Kylä: Rienilä |
| Muinaisjäännöstyyppi: | Löytöpaikat | Tyyppin tarkenne: irtolöytöpaikat |
| Ajoitus: | rautakautinen | |
| Rauhoitusluokka: | - | Lukumäärä: 1 |
| Luokitusehdotus: | - | |
| Sijainti: | PK 212112 Häijää X:6820880, Y:2452480, Z:60 P:6826750, I:3292760 | |
| Aiemmat löydöt: | KM 17618:1-2, tikarilehtinen ruotokeihäänkärki ja suoraselkäinen puukko Löyt. mv. Olavi Ollila peltotyössä 21.5.1968 Ollilan talon maalta Alanen moisio -nimiseltä paikalta maanpinnasta, kynnöksestä. Diar. 22.7.1968. | |
| Inventointilöydöt: | - | |
| Tutkimukset: | Inventointi Vadim Adel 2003 | |
| Kiinteistötiedot: | | |
| Tarkastus: | 16.5.2003 | |
| Kartat: | 1:20000, 1:5000 | |
| Kuvat: | Negatiivit: - | Diat: - |
| Sijainti ja maasto: | Kohde sijaitsee Saikkalanjoen S-puolella, Tupurlanjärven (57,5 m mpy) länsirannasta 0,7 km W, N-S-suuntaisesta Kellokiventiestä 0,2 km E, siihen idästä liittyvästä Rieniläntiestä 0,2 km N. | |
| Kohteen kuvaus: | Löytöpaikka on alavaa, hyvin loivasti pohjoiseen, jokeen viettävää peltoa. Pellon SW- ja S-puolella on melko jyrkkä, kuusimetsää kasvava, kallioinen ja kivikkoinen pohjoisrinne. | |
| Laajuus: | - | |
| Ehdotus suoja-alueeksi: | - | |
| Suojelutoimenpiteet: | - | |
| Havaintomahdollisuudet: | - | |
| Lähistön kohteita: | Kohde 24. Ala-Sarkki, kivikautinen asuinpaikka, 0,3 km NE. | |
| Tiedossa olevat maankäyttösuunnitelmat: | - | |
| Suositteltavat jatkotoimenpiteet: | - | |
| Lisätietoja: | - | |
| Koekuopat: | - | |
| Pintapoiminta: | Pelto oli tarkastuksen aikana kesannolla, ei pintapoimintaa. | |

35. Teiliahde

Ote PerusCD:ltä "Häme, versio 99", (c) Maanmittauslaitos

PK 212112 Häijää

MK 1:20000

X:6820880, Y:2452480, Z:60

P:6826750, I:3292760

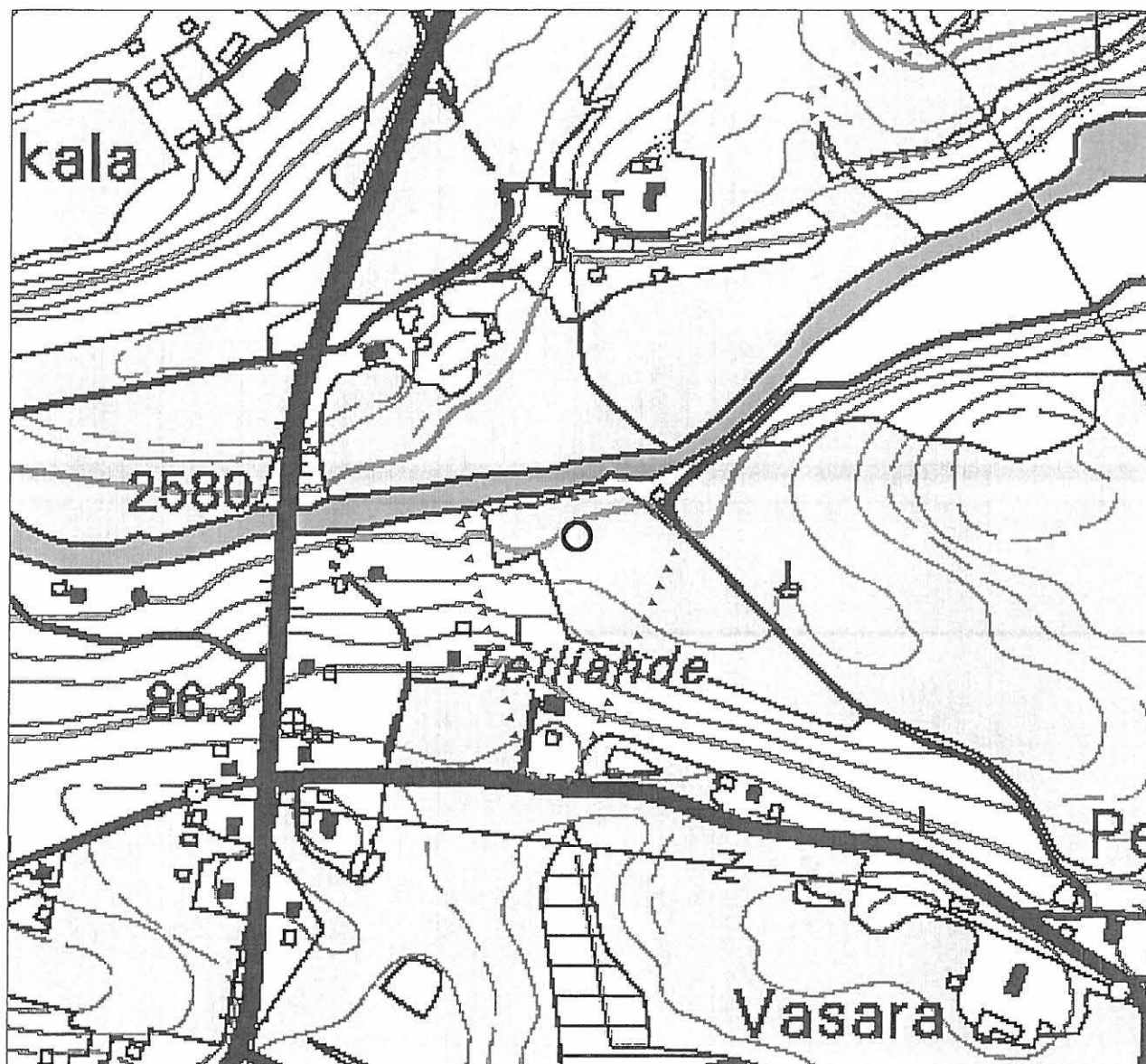


○ rautakautinen irtolöytöpaikka

35. Teiliahde

Yleiskartta 1:5000

Pohjana ote PerusCD:ltä "Häme, versio 99", (c) Maanmittauslaitos



○ rautakautinen löytöpaikka ▲▲▲▲▲▲ tarkastetun alueen raja

36. Laatu/Irri (löytöpaikat - irtolöytöpaikat - kivikautinen)

| | | |
|---|--|----------------------------------|
| Muinaisjäänösrekisterinumero: | | |
| Kunta: | Mouhijärvi | Kylä: Hahmajärvi |
| Muinaisjäänöstyyppi: | Löytöpaikat | Tyypin tarkenne: irtolöytöpaikat |
| Ajoitus: | kivikautinen | |
| Rauhoitusluokka: | - | Lukumäärä: 2 |
| Luokitusehdotus: | - | |
| Sijainti: | PK 212109 Mouhijärvi X:6826530-6826630, Y:2448180-2448220, Z:85-88 P:6832600-6832690, I:3288720-3288760 Keskipiste X:6826580, Y:2448200, P:6832645, I:3288740 Talojen koordinaatit. | |
| Aiemmat löydöt: | KM 2201:663, nelisivuinen oikokirves. Löyd. Laadun talon torpan, Lehtimäen pellost. Toim. S. Wilskman 1883. KM 2201:664, pohjalainen taltta. Löyt. Irrin talon tarhasta. Toim. S. Wilskman 1883. | |
| Inventointilöydöt: | ei luetteloitavia löytöjä | |
| Tutkimukset: | Inventointi Vadim Adel 2003 | |
| Kiinteistötiedot: | | |
| Tarkastus: | 14.5.2003 | |
| Kartat: | 1:20000, 1:5000 | |
| Kuvat: | Negatiivit: - | Diat: - |
| Sijainti ja maasto: | Laadun ja Irrin talot sijaitsevat Hahmajärven (76,5 m mpy) ja sen SE-puolella olevan pienen Iso-Hustu -nimisen järven (80,4 m mpy) välisellä kannaksella, SW-NE-suuntaisen Hahmajärventien varrella, melko tasaisessa maastossa. | |
| Kohteen kuvaus: | Ks. ed. Vain toisesta löydöistä on riittävän tarkkoja löytöpaikkatietoja ("Irrin talon tarhasta"). Alueella ei todettu merkkejä esihistoriallisesta kiinteästä muinaisjäänöksestä. | |
| Laajuus: | - | |
| Ehdotus suoja-alueeksi: | - | |
| Suojelutoimenpiteet: | - | |
| Havaintomahdollisuudet: | - | |
| Lähistön kohteita: | Kohde 23. Iso-Hustu, kivikautinen asuinpaikka, 0,6 km SE. | |
| Tiedossa olevat maankäyttösuunnitelmat: | - | |
| Suosittelavat jatkotoimenpiteet: | - | |
| Lisätietoja: | - | |
| Koekuopat: | Paikalla ei todettu topografisesti potentiaalista koekuopitusalueita. | |
| Pintapöimintä: | Inventoinnin yhteydessä tehtiin pintapöimintää talojen S-puoleisella, Iso-Hustuun viettävällä peltoalueella (ks. kartta). Laadun talosta n. 370 m SW, peltosaarekkeen SE-puolelta, rantaterassilta löytyi yksi mahdollinen kvartsi-iskos ja pieni palaneen luun pala (ei luetteloitu). | |

36. Laatu/Irri

Ote PerusCD:ltä "Häme, versio 99", (c) Maanmittauslaitos

PK 212109 Mouhijärvi

MK 1:20000

X:6826530-6826630, Y:2448180-2448220, Z:85-88

P:6832600-6832690, I:3288720-3288760

(ko. talojen koordinaatit)



36. Laatu/Irri

Yleiskartta 1:5000

Pohjana ote PerusCD:ltä "Häme, versio 99", (c) Maanmittauslaitos



▲▲▲▲▲▲▲▲ pintapöimitun alueen raja

37. Selkee 2 (löytöpaikat - irtolöytöpaikat - kivi- ja rautakautinen (?))

| | | |
|--|--|----------------------------------|
| Muinaisjäänös- rekisterinumero: | | |
| Kunta: | Mouhijärvi | Kylä: Selkee |
| Muinaisjäänöstyyppi: | Löytöpaikat | Tyypin tarkenne: irtolöytöpaikat |
| Ajoitus: | kivi- ja rautakautinen (?) | |
| Rauhoitusluokka: | - | Lukumäärä: 2 |
| Luokitusehdotus: | - | |
| Sijainti: | PK 212109 Mouhijärvi X:6823110, Y:2445760, Z:90 P:6829290, I:3286150 Selkeen päärakennuksen koordinaatit. | |
| Aiemmat löydöt: | KM 2201:665, nelisivuinen oikokirves. Löyd. Selkeen maalta, kuopasta. Toim. S. Wilskman 1883. SatM 523, kirveenterä (rautak.?). Löyd. Selkeen kartanon Pikkuniitynvainiota kynnettäessä. Diar. 1888. | |
| Inventointilöydöt: | ei esihistoriallisia löytöjä | |
| Tutkimukset: | Inventointi Vadim Adel 2003 | |
| Kiinteistötiedot: | | |
| Tarkastus: | 19. ja 23.5.2003 | |
| Kartat: | 1:20000, 1: 40000 | |
| Kuvat: | Negatiivit: - | Diat: - |
| Sijainti ja maasto: | Selkeen kartano sijaitsee Mätikön järven (58,3 m mpy) W-rannasta 0,5-0,7 km, siihen lännestä laskevasta Myllyojasta 0,2 km NNE, Tampere-Pori -tiestä 0,7 km N, siihen pohjoisesta liittyvän Selkeentien itäpuolella, tasaisella mäen laella. | |
| Kohteen kuvaus: | Tarkkoja löytöpaikkoja ei ole tiedossa. Alueella ei todettu merkkejä esihistoriallisesta kiinteästä muinaisjäänöksestä. | |
| Laajuus: | - | |
| Ehdotus suoja-alueeksi: | - | |
| Suojelutoimenpiteet: | - | |
| Havaintomahdollisuudet: | - | |
| Lähistön kohteita: | Kohde 6. Selkee 1, historiallinen röykkiö; kohde 46, Selkee 3, historiallinen kartanon paikka. | |
| Tiedossa olevat maankäyttösuunnitelmat: | - | |
| Suosittelavat jatkotoimenpiteet: | - | |
| Lisätietoja: | - | |
| Koekuopat: | Inventoinnin yhteydessä tehtiin muutama pieni koekuoppa/koepisto päärakennuksesta n. 200-250 WSW, tien SE-puolella oleville moreenikummuille. Ei esihistoriallisia löytöjä. | |
| Pintapöimintä: | Inventoinnin yhteydessä alueella tehtiin pintapöimintää (ks. kartta). Myysterinnokan peltoalueen S-reunasta, terassilta löytyi yksi mahdollinen kvartsi-iskos (ei luetteloitu). | |

37. Selkee 2

Ote PerusCD:ltä "Häme, versio 99", (c) Maanmittauslaitos

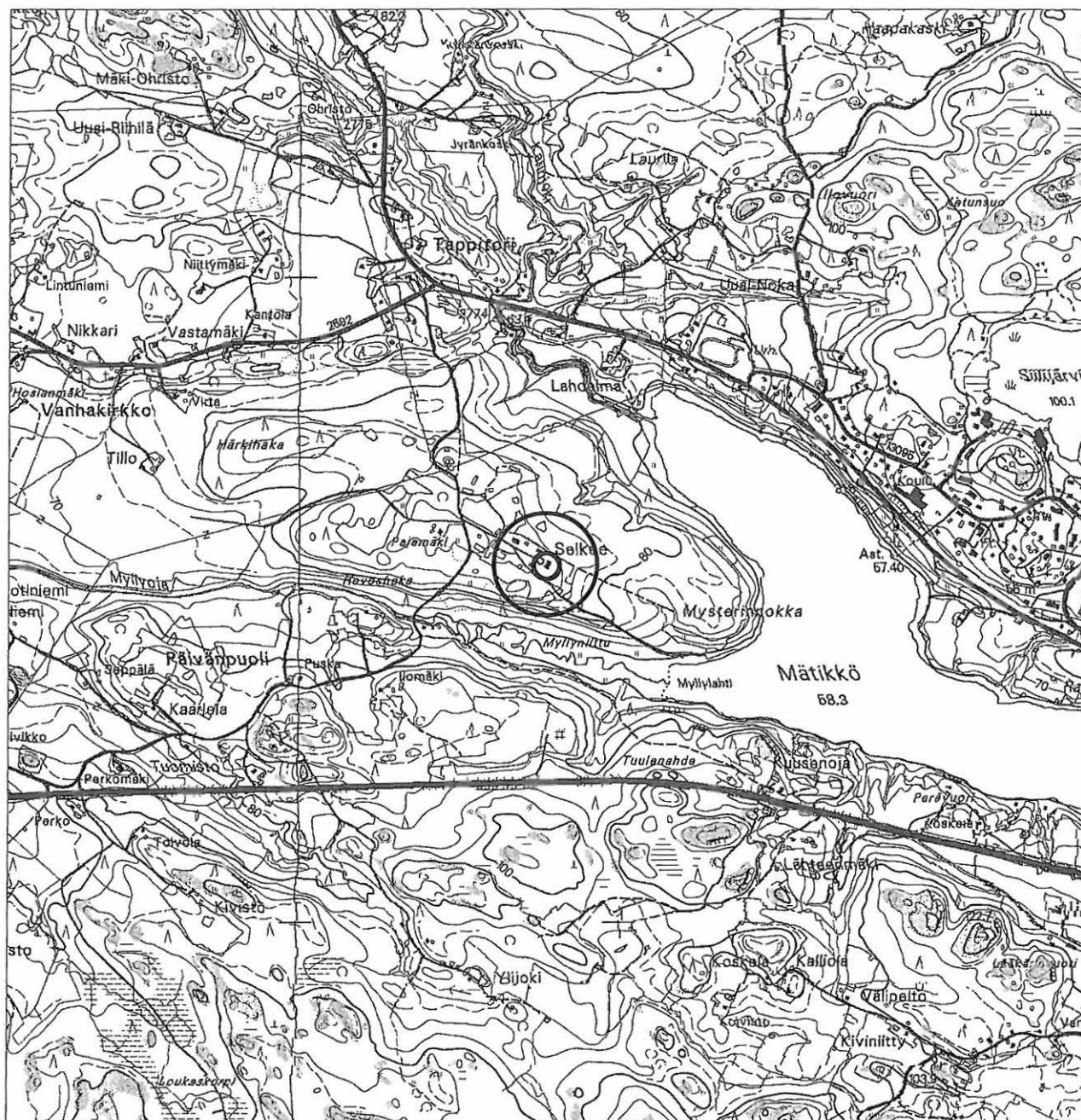
PK 212109 Mouhijärvi

MK 1:20000

X:6823110, Y:2445760, Z:90

P:6829290, I:3286150

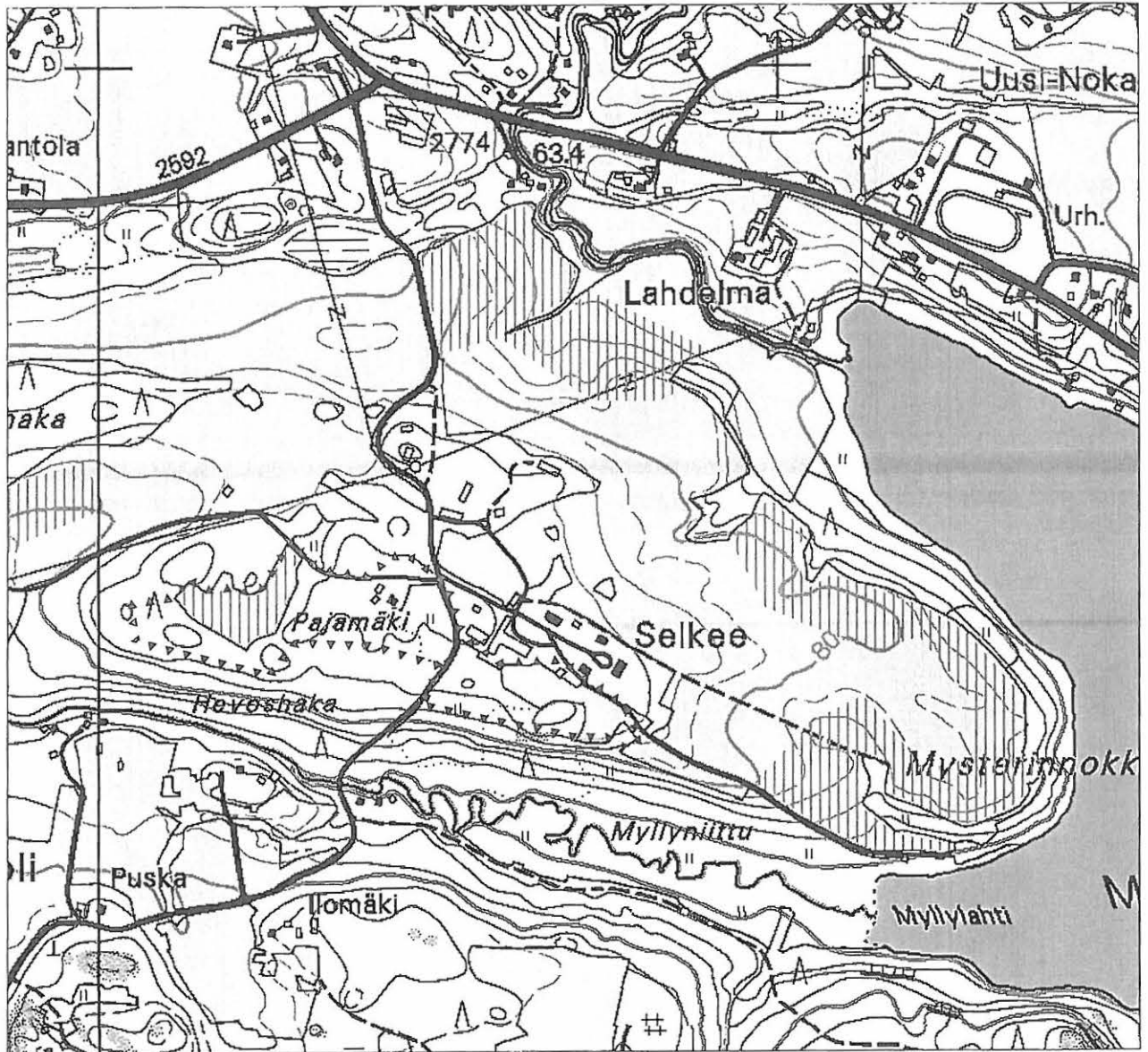
(Selkeen päärakennuksen koordinaatit)



37. Selkee 2

Yleiskartta 1:10000

Pohjana ote PerusCD:ltä "Häme, versio 99", (c) Maanmittauslaitos



pintapöimittu alue



tarkastettu alue

38. Jokipelto (löytöpaikat - irtolöytöpaikat - kivikautinen)

Muinaisjäännös-
rekisterinumero:

Kunta: Mouhijärvi Kylä: Hyynilä
 Muinaisjäännöstyyppi: Löytöpaikat Tyypin tarkenne: irtolöytöpaikat
 Ajoitus: kivikautinen
 Rauhoitusluokka: - Lukumäärä: 1
 Luokitusehdotus: -

Sijainti: PK 212109 Mouhijärvi
 X:6825080, Y:2445010, Z:75
 P:6831300, I:3285490

Aiemmat löydöt: KM 19364, alkeellinen poikkikirves. Löyt. mv. Kalle Aaltonen kynnettäessä Jokipellon tilan maalta 1930-luvulla talosta n. 150 m kaakkoon, Mouhijärvi - Suodenniemi -maantien ja Haukijärven kylätien välisen risteuksen pohjoispuolelta. Diar. 11.7.1974

Inventointilöydöt: -

Tutkimukset: Inventointi Vadim Adel 2003

Kiinteistötiedot:

Tarkastus: 12.5.2003

Kartat: 1:20000, 1:5000

Kuvat: Negatiivit: - Diat: -

Sijainti ja maasto: Kohde sijaitsee Hiusjoesta n. 180 m SW, Jokipellon talosta n. 150 m SE, Mouhijärvi - Suodenniemi -maantien ja siitä koilliseen erkanevan Hahmajärventien risteuksen pohjoispuolella.

Kohteen kuvaus: Poikkikirveen löytöpaikka sijaitsee melko tasaisella ja savisella pellolla.

Laajuus: -

Ehdotus suoja-alueeksi: -

Suojelutoimenpiteet: -

Havaintomahdollisuudet: -

Lähistön kohteita: Kohde 21. Heinäkoski, kivikautinen asuinpaikka, 0,4 km NE.

Tiedossa olevat

maankäyttösuunnitelmat: -

Suosittelvat

jatkokotoimenpiteet: -

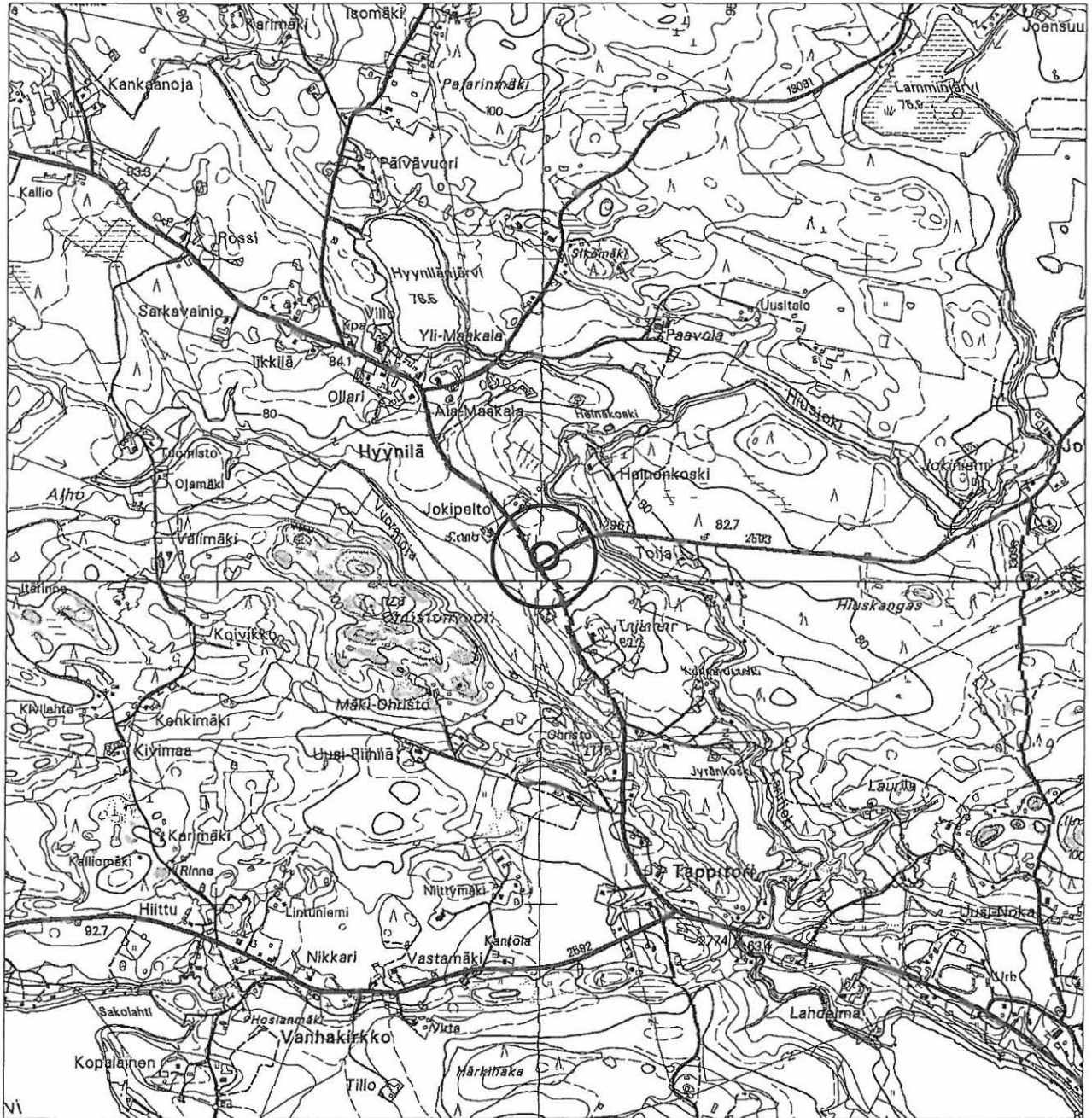
Lisätietoja: -

Koekuopat: -

Pintapoiminta: Inventoinnin yhteydessä alueella tehtiin pintapoimintaa (ks. kartta) löytöpaikalla sekä tien SW-puolella. Ei merkkejä muinaisjäännöksestä.

38. Jokipelto

Ote PerusCD:ltä "Häme, versio 99", (c) Maanmittauslaitos
 PK 212109 Mouhijärvi
 MK 1:20000
 X:6825080, Y:2445010, Z:75
 P:6831300, I:3285490

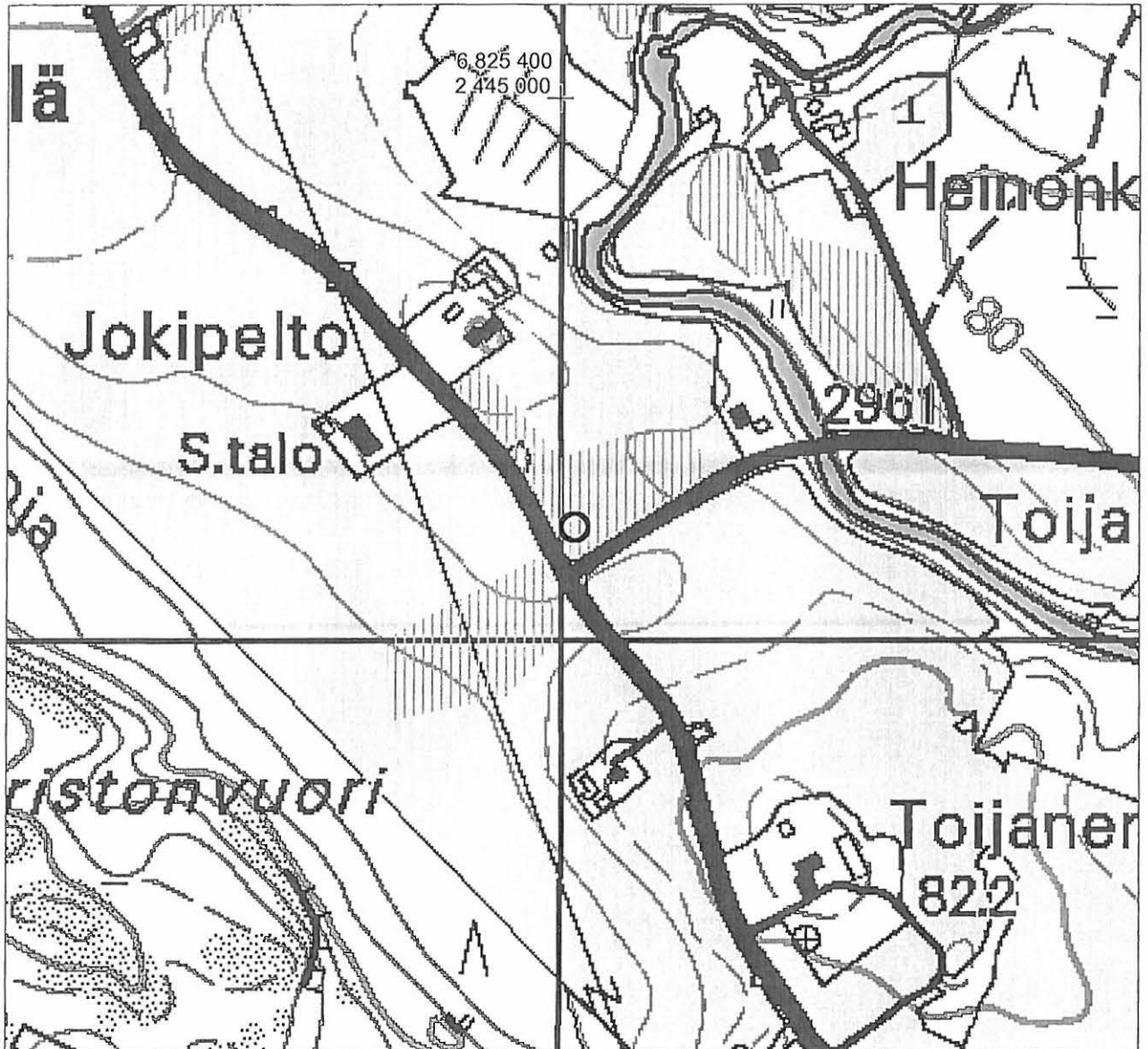


○ kivikautinen irtolöytöpaikka

38. Jokipelto

Yleiskartta 1:5000

Pohjana ote PerusCD:ltä "Häme, versio 99", (c) Maanmittauslaitos



pintapöimittu alue



kivikirveen löytöpaikka

39. Rossi (löytöpaikat - irtolöytöpaikat - kivikautinen)

| | | |
|---|--|--|
| Muinaisjäännös- rekisterinumero: | | |
| Kunta: | Mouhijärvi | Kylä: Hyynilä |
| Muinaisjäännöstyyppi: | Löytöpaikat | Tyyppin tarkenne: irtolöytöpaikat |
| Ajoitus: | kivikautinen | |
| Rauhoitusluokka: | - | Lukumäärä: 2 |
| Luokitusehdotus: | - | |
| Sijainti: | PK 212109 Mouhijärvi X:6826060, Y:2443820, Z:90-92 P:6832320, I:3284340 Reikäkiven löytöpaikan koordinaatit. | |
| Aiemmat löydöt: | KM 2201:668, pohjalainen tasataltta. Löyd. "Krosin talosta pellosta". Toim. S. Wilskman 1883. KM 20494, lattea reikäkivi. Löyt. mv. Eero Pälä Rossin tilan pellosta vanhan Tampere – Pori –maantien välittömästä läheisyydestä. Diar. 29.3.1979. | |
| Inventointilöydöt: | - | |
| Tutkimukset: | Inventointi Vadim Adel 2003 | |
| Kiinteistötiedot: | | |
| Tarkastus: | 12.5.2003 | |
| Kartat: | 1:20000, 1:5000 | |
| Kuvat: | Negatiivit: - | Diat: - |
| Sijainti ja maasto: | Rossin talo sijaitsee pienen (0,4 x 0,2 km kokoisen) Hyynilänjärven (78,5 m mpy) NW-päästä, Kaankaanojan suusta 0,6 km W, NW-SE-suuntaisen Mouhijärvi-Suodenniemi -tien varrella. | |
| Kohteen kuvaus: | Reikäkiven löytöpaikka on talon W-puolella, tien SW-puolella, pienellä pellolla, sen NW-osassa. Maasto on hyvin tasaista – todennäköisesti vanhaa suota; välittömästi pellon NW-puolella on hyvin kosteaa maastoa. Tasataltan löytöpaikasta ei ole tietoa. | |
| Laajuus: | - | |
| Ehdotus suoja-alueeksi: | - | |
| Suojelutoimenpiteet: | - | |
| Havaintomahdollisuudet: | - | |
| Lähistön kohteita: | Kohde 9. Santamäki, kivikautinen asuinpaikka, 0,6 km NW. | |
| Tiedossa olevat maankäyttösuunnitelmat: | - | |
| Suosittelavat jatkotoimenpiteet: | - | |
| Lisätietoja: | - | |
| Koekuopat: | - | |
| Pintapoiminta: | Inventoinnin yhteydessä alueella tehtiin pintapoimintaa Rossin talon pelloilla tien NE-puolella (ks. kartta): ei merkkejä muinaisjäännöksestä. Pelto, jolta reikäkivi oli löytynyt, oli tarkastushetkellä kesannolla. | |

39. Rossi

Ote PerusCD:ltä "Häme, versio 99", (c) Maanmittauslaitos

PK 212109 Mouhijärvi

MK 1:20000

X:6826060, Y:2443820, Z:90-92

P:6832320, I:3284340



○ kivikautisen reikäkiven löytöpaikka

39. Rossi

Yleiskartta 1:5000

Pohjana ote PerusCD:ltä "Häme, versio 99", (c) Maanmittauslaitos



tarkastettu/pintapöimittu alue



reikäkiven löytöpaikka

40. Turppa (löytöpaikat - irtolöytöpaikat - kivikautinen)

Muinaisjäännös-
rekisterinumero:

Kunta: Mouhijärvi Kylä: Tervämäki
Muinaisjäännöstyyppi: Löytöpaikat Tyypin tarkenne: irtolöytöpaikat
Ajoitus: kivikautinen
Rauhoitusluokka: - Lukumäärä: 2
Luokitusehdotus: -

Sijainti: PK 212109 Mouhijärvi
X:6822880, Y:2441740, Z:80
P:6829250, I:3282120
Turpan talon koordinaatit.

Aiemmat löydöt: KM 2201:662, pohjalainen kourutaltoa. Löyd. Turpan talon tarhasta. Toim. S. Wilskman 1883.
(KM, lahjoitettu Pietarin yliopiston museolle), soikea tuluskivi. Löyd. Turpan talon suoniityltä.

Inventointilöydöt: -

Tutkimukset: Inventointi Vadim Adel 2003

Kiinteistötiedot:

Tarkastus: .5.2003

Kartat: 1:20000, 1:5000

Kuvat: Negatiivit: - Diat: -

Sijainti ja maasto: Turpan talo sijaitsee Kirkkojärven (64,3 m mpy) W-perukassa olevan Tervämäenlahden W-rannasta n. 300 m WSW, järveen viettävällä koillisrinteellä, Tampere-Pori -tiestä 0,5 km N, siihen pohjoisesta liittyvän Tervämäenraitin varrella.

Kohteen kuvaus: Kourutaltoa löytöpaikka sijaitsee Tervämäen kylän keskellä, Turpan talon pihapiirissä.
Tuluskiven löytöpaikkaa ei ole paikannettu.

Laajuus: -

Ehdotus suoja-alueeksi: -

Suojelutoimenpiteet: -

Havaintomahdollisuudet: -

Lähistön kohteita: Kohde 51, Holppi, kivikautinen irtolöytöpaikka, 0,4 km SE.

Tiedossa olevat
maankäyttösuunnitelmat: Pintapöytäkartalle pellon yläosalle rakennetaan talo.

Suosittelut

jatkoimenpiteet: -

Lisätietoja: -

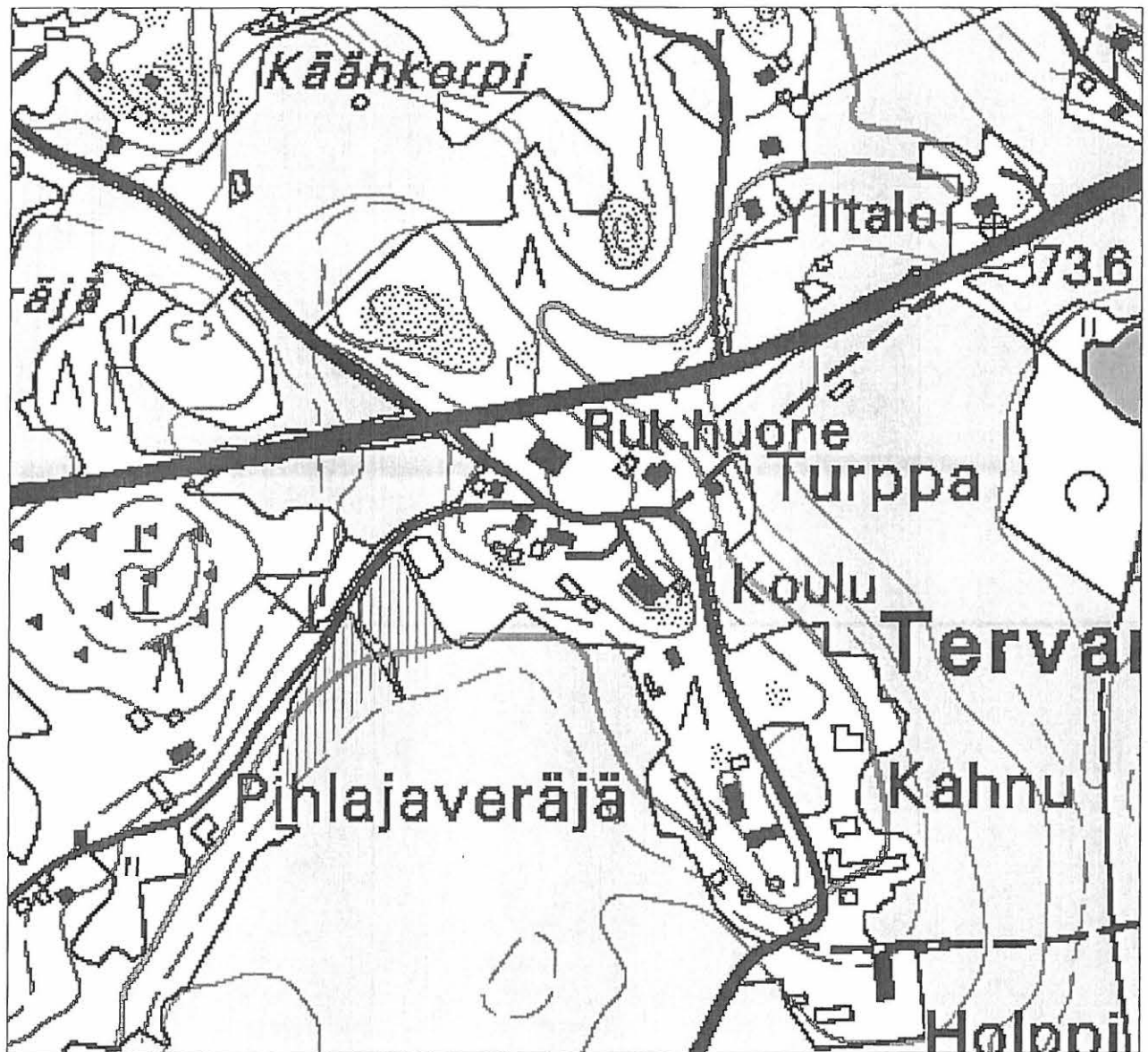
Koekuopat: -

Pintapöytäkartta: Inventoinnin yhteydessä talon SW-puoleisella peltoalueella tehtiin pintapöytäkarttaa (ks. kartta).
Ei löytöjä.

40. Turppa

Yleiskartta 1:5000

Pohjana ote PerusCD:ltä "Häme, versio 99", (c) Maanmittauslaitos



pintapöimittu alue

41. Ahro (löytöpaikat - irtolöytöpaikat - kivikautinen)

Muinaisjäännös-
rekisterinumero:

Kunta: Mouhijärvi Kylä: Yliskallo/Tervämäki
Muinaisjäännöstyyppi: Löytöpaikat Tyypin tarkenne: irtolöytöpaikat
Ajoitus: kivikautinen
Rauhoitusluokka: - Lukumäärä: 1

Luokitusehdotus:

Sijainti: PK 212109 Mouhijärvi
X:6823060, Y:2440940, Z:85
P:6829460, I:3281320

Aiemmat löydöt: HM 1181:21-22, tasatalta (tai pieni ns. alkeellinen poikkikirves) ja lehdenmuotoinen liuskekeihäänkärki (katkelma). Löyt. tilall. Vihtori Kivimäki v. 1918 vanhaa ojaa kaivaessaan Ahron talon maasta, 300 m asuinrakennuksesta pohjoiseen. Diar. 1922.

Inventointilöydöt:

Tutkimukset: Inventointi Vadim Adel 2003

Kiinteistötiedot:

Tarkastus: 8.5.2003

Kartat: 1:20000, 1:5000

Kuvat: Negatiivit: - Diat: -

Sijainti ja maasto: Kohde sijaitsee Kallojärveen pohjoisesta laskevan N-S-suuntaisen ojan varrella, Pyräniementien NW-puolella, Ruohostontien SW-puolella, pienen, metsäisen kalliomäen W-puolella, Ahron talosta n. 300 m N.

Kohteen kuvaus: Löytöpaikka on savipeltoa. Maasto laskee länteen, ojaan. Pellon itäpuolella on kallioista, kivikkoista mänty- ja kuusivaltaista metsää.

Laajuus: -

Ehdotus suoja-alueeksi: -

Suojelutoimenpiteet: -

Havaintomahdollisuudet: -

Lähistön kohteita: Kohde 17. Kuusela, kivikautinen asuinpaikka, 0,3 km NE.

Tiedossa olevat

maankäyttösuunnitelmat: -

Suositteltavat

jatkotoimenpiteet: -

Lisätietoja: -

Koekuopat: -

Pintapoiminta: Inventoinnin yhteydessä alueella tehtiin pintapoimintaa (ks. kartta). Ei löytöjä.

41. Ahro

Ote PerusCD:ltä "Häme, versio 99", (c) Maanmittauslaitos
 PK 212109 Mouhijärvi
 MK 1:20000
 X:6823060, Y:2440940, Z:85
 P:6829460, I:3281320

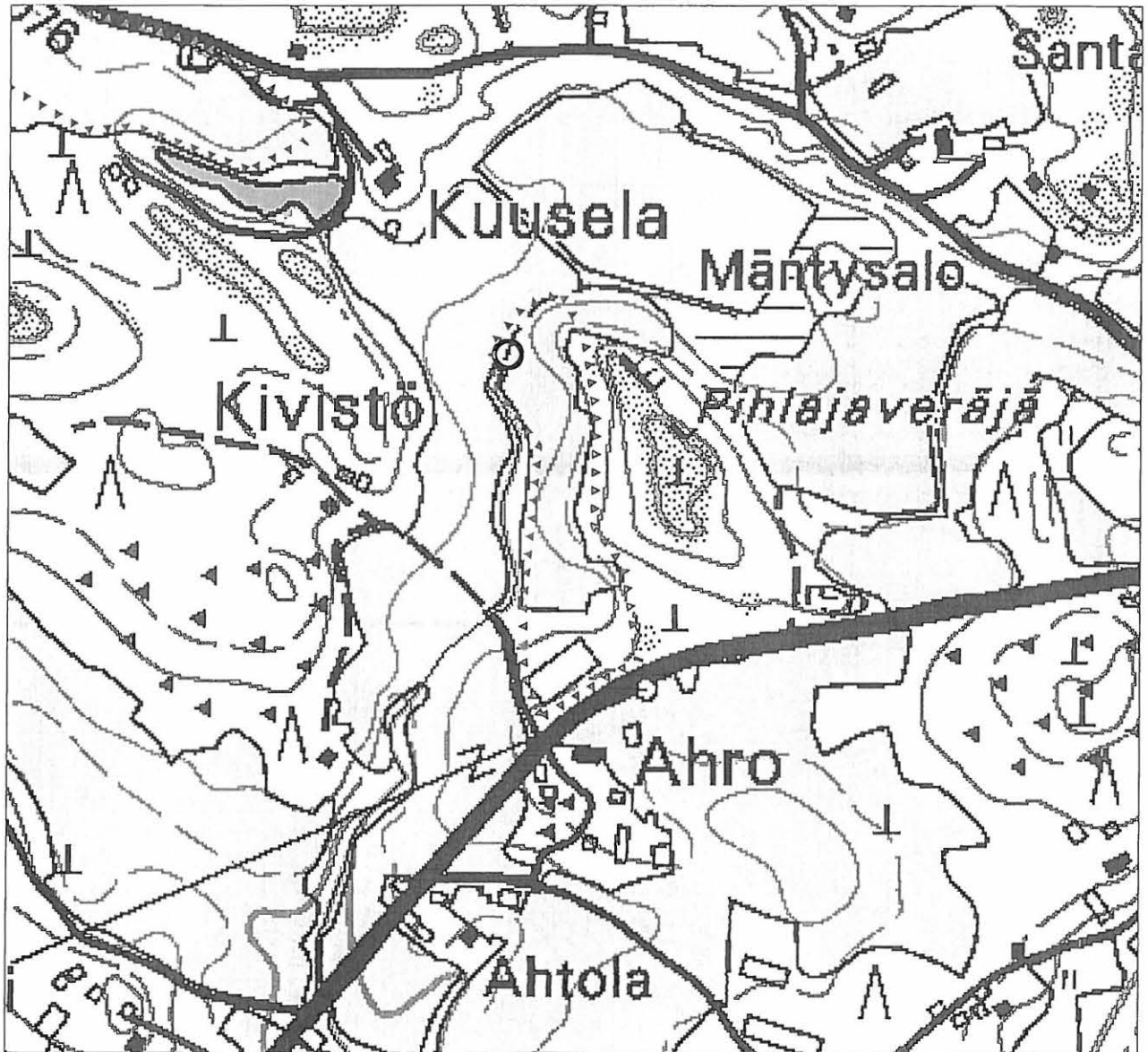


○ kivikautinen irtolöytöpaikka

41. Ahro

Yleiskartta 1:5000

Pohjana ote PerusCD:ltä "Häme, versio 99", (c) Maanmittauslaitos



○ oletettu kivesineiden löytöpaikka



tarkastettu alue

42. Kristianinlahti/Yli-Pispa

Ote PerusCD:ltä "Häme, versio 99", (c) Maanmittauslaitos
 PK 212109 Mouhijärvi
 MK 1:20000
 X:6822360, Y:2441080, Z:75
 P:6828750, I:3281430

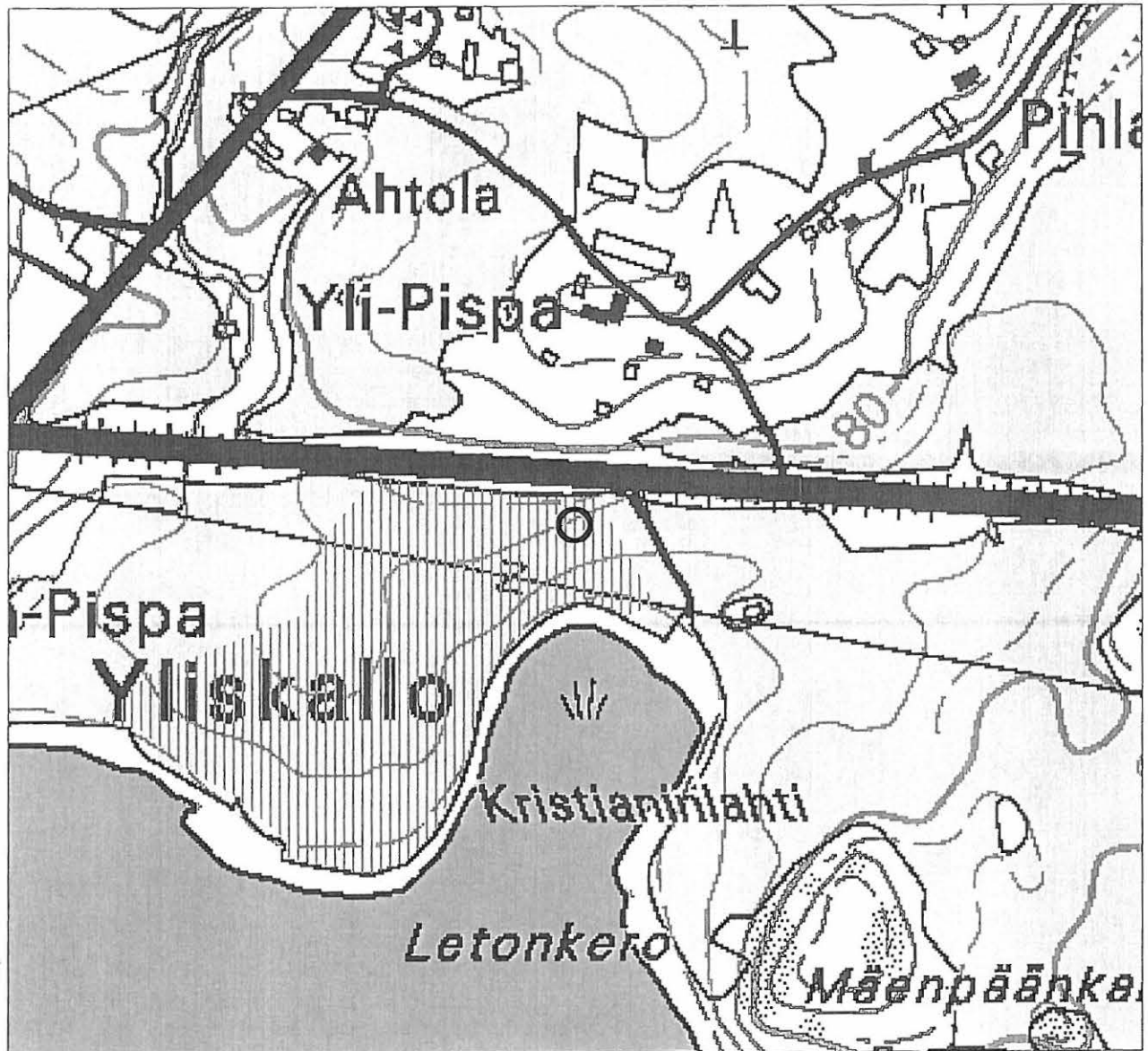


○ kivikautinen irtolöytöpaikka

42. Kristianinlahti/Yli-Pispa

Yleiskartta 1:5000

Pohjana ote PerusCD:ltä "Häme, versio 99", (c) Maanmittauslaitos



○ kvartsi-iskosten löytöpaikka

||||| pintapöimittu alue

43. Ala-Pispa (löytöpaikat - irtolöytöpaikat - kivikautinen)

Muinaisjäännös-
rekisterinumero:

Kunta: Mouhijärvi Kylä: Yliskallo
 Muinaisjäännöstyyppi: Löytöpaikat Tyypin tarkenne: irtolöytöpaikat
 Ajoitus: kivikautinen
 Rauhoitusluokka: - Lukumäärä: 1
 Luokitusehdotus: -

Sijainti: PK 212109 Mouhijärvi
 X:6822330, Y:2440510, Z:87
 P:6828750, I:3280860
 Talon koordinaatit.

Aiemmat löydöt: SatM 8895, nelisivuinen tasataltta. Löyt. talollinen Alapispa Ala-Pispan talon maalta v. 1912.

Inventointilöydöt: -

Tutkimukset: Inventointi Vadim Adel 2003

Kiinteistötiedot:

Tarkastus: 8.5.2003

Kartat: 1:20000, 1:5000

Kuvat: Negatiivit: - Diat: -

Sijainti ja maasto: Ala-Pispan talo sijaitsee pienen Kallojärven (66,6, m mpy) NW-puolella, rannasta n. 170 m, mäellä, Tampere-Pori -tiestä n. 90m S, siitä lounaaseen erkanevasta Pyöräniementiestä n. 40 m NW.

Kohteen kuvaus: Tasataltan tarkka löytöpaikka ei ole tiedossa. Talon ja järven väliselle pellolle on rakennettu omakotitaloja. Järven N-puoleinen alue on edelleen peltona.

Laajuus: -

Ehdotus suoja-alueeksi: -

Suojelutoimenpiteet: -

Havaintomahdollisuudet:

Lähistön kohteita: Kohde 44. Kiviranta, kivikautinen irtolöytöpaikka, n. 0,2-0,3 km SW.

Tiedossa olevat
maankäyttösuunnitelmat: -

Suosittelvat
jatkotoimenpiteet: -

Lisätietoja:

Koekuopat: -

Pintapoiminta: Inventoinnin yhteydessä tehtiin pintapoimintaa Ala-Pispan talon viereisellä perunamaalla, talon S- ja SE-puolella. Ei löytöjä.
 Lisäksi pintapoimittiin osa Kallojärven N-puolella olevista pelloista (ks. kohde 42, Kristianinlahti).

43. Ala-Pispa

Yleiskartta 1:5000

Pohjana ote PerusCD:ltä "Häme, versio 99", (c) Maanmittauslaitos



tarkastettu alue



pintapöimittu alue

44. Kiviranta (löytöpaikat - irtolöytöpaikat - kivikautinen)

Muinaisjäännös-
rekisterinumero:

Kunta: Mouhijärvi Kylä: Yliskallo
 Muinaisjäännöstyyppi: Löytöpaikat Tyypin tarkenne: irtolöytöpaikat
 Ajoitus: kivikautinen
 Rauhoitusluokka: - Lukumäärä: 2
 Luokitusehdotus: -
 Sijainti: PK 212109 Mouhijärvi
 X:6822130, Y:2440380, Z:80
 P:6828560, I:3280720

Kahden reikäkiven löytöpaikan koordinaatit.

Aiemmat löydöt: KM 13701, 2 reikäkiveä. Löyt. työmiehet Rauno Aaltonen, Frans Pymäki ja Aarne Oksanen toukokuussa 1954 Ala-Pispan tilan Rapakkomoiisista rakennuksen perustuksia kaivettaessa 30-40 cm syvyydestä soramaasta. Diar. 26.2.1955.
 HM 2098, reikäkivi. Löyt. koululaiset Tapio ja Erkki Kallio 17.6.1956 Kallojärven rannasta, vesirajasta; korkeammalta, tien takaa, Uuno Ala-Pispan omist. savipelloilta, talon perustuksista oli aikaisemmin löytynyt 2 reikäkiveä KM 13701.

Inventointilöydöt: -

Tutkimukset: Inventointi Vadim Adel 2003

Kiinteistötiedot:

Tarkastus: 8.5.2003

Kartat: 1:20000, 1:5000

Kuvat: Negatiivit: - Diat: -

Sijainti ja maasto: Kohde sijaitsee pienen Kallojärven (66,6, m mpy) NW-rannalla, SW-NE-suuntaisen Pyöräniementien NW-puolella, järveen laskevan NW-SE-suuntaisen ojan notkon N-puolella. Ent. Rapakkomoiisille rakennettu talo sijaitsee rannasta n. 120 m NW, tiestä n. 30 m NW, ojasta n. 40 m N, Ala-Pispan talosta n. 240 m SW. Kolmannen reikäkiven löytöpaikka sijaitsee tiestä n. 80 m SE, vesirajalla.

Kohteen kuvaus: Kahden reikäkiven KM 13701 löytöpaikalle on rakennettu omakotitalo. Talon ympärille tehdyistä koekuopista ei löytynyt merkkejä kiinteästä muinaisjäännöksestä. Paikalla on joskus ollut pieni pelto. Reikäkiven HM 2098 löytöpaikka on nykyään ilmeisesti osa kesämökkkitonttia, joka sijaitsee aivan järven rannalla.

Laajuus: -

Ehdotus suoja-alueeksi: -

Suojelutoimenpiteet: -

Havaintomahdollisuudet: -

Lähistön kohteita: Kohde 43. Ala-Pispa, kivikautinen irtolöytöpaikka, n. 0,2-0,3 km NE.

Tiedossa olevat
maankäyttösuunnitelmat: -

Suosittelavat
jatkotoimenpiteet: -

Lisätietoja:

Koekuopat: Inventoinnin yhteydessä ok-talon viereen, sen E-, S- ja SW-puolelle tehtiin yhteensä 4 pientä (n. 40 x 40 cm) koekuoppaa. Talon E-puolella oli vain 10 cm:n turve- ja multakerros, jonka alla harmaata savensekaista soraa. Talon SW-puolella todettiin paksumpi multakerros (20-30

Pintapöiminta:

cm), väriltään ruskeanharmaa, ja sen alla harmaa savi. Ei löytöjä.

Inventoinnin yhteydessä pintapöimittiin osa rikäkiven HM 2098 löytöpaikan yläpuolella olevasta pienestä pellostä. Ei löytöjä.

44. Kiviranta

Ote PerusCD:ltä "Häme, versio 99", (c) Maanmittauslaitos
 PK 212109 Mouhijärvi
 MK 1:20000
 X:6822130, Y:2440380, Z:80
 P:6828560, I:3280720

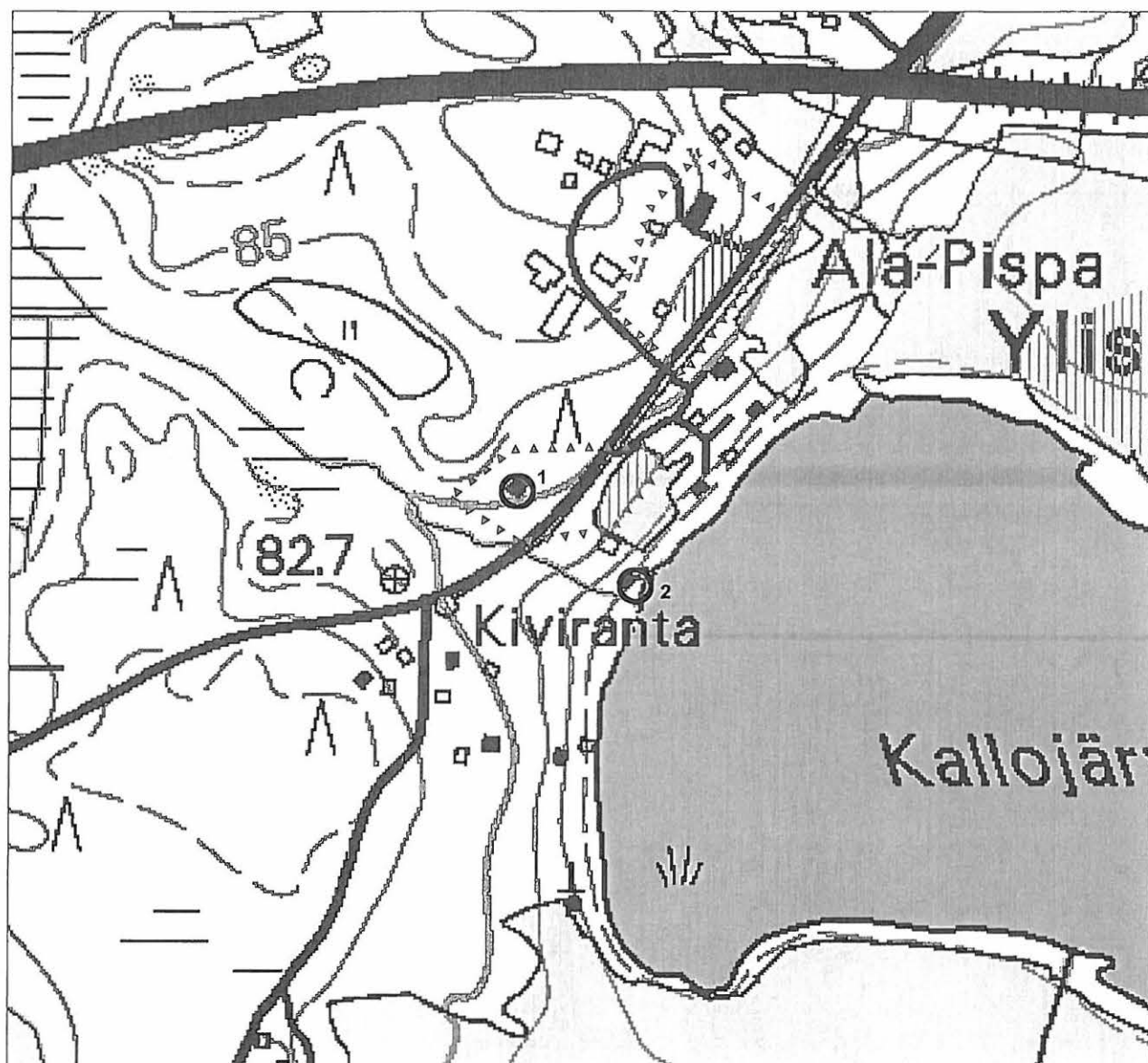


○ kahden kivikautisen reikäkiven löytöpaikka

44. Kiviranta

Yleiskartta 1:5000

Pohjana ote PerusCD:ltä "Häme, versio 99", (c) Maanmittauslaitos



tarkastettu alue



pintapointittu alue



kivikautinen irtolöytöpaikka (1 = kahden reikäkiven KM 13701 löytöpaikka;
2 = reikäkiven HM 2098 oletettu löytöpaikka)

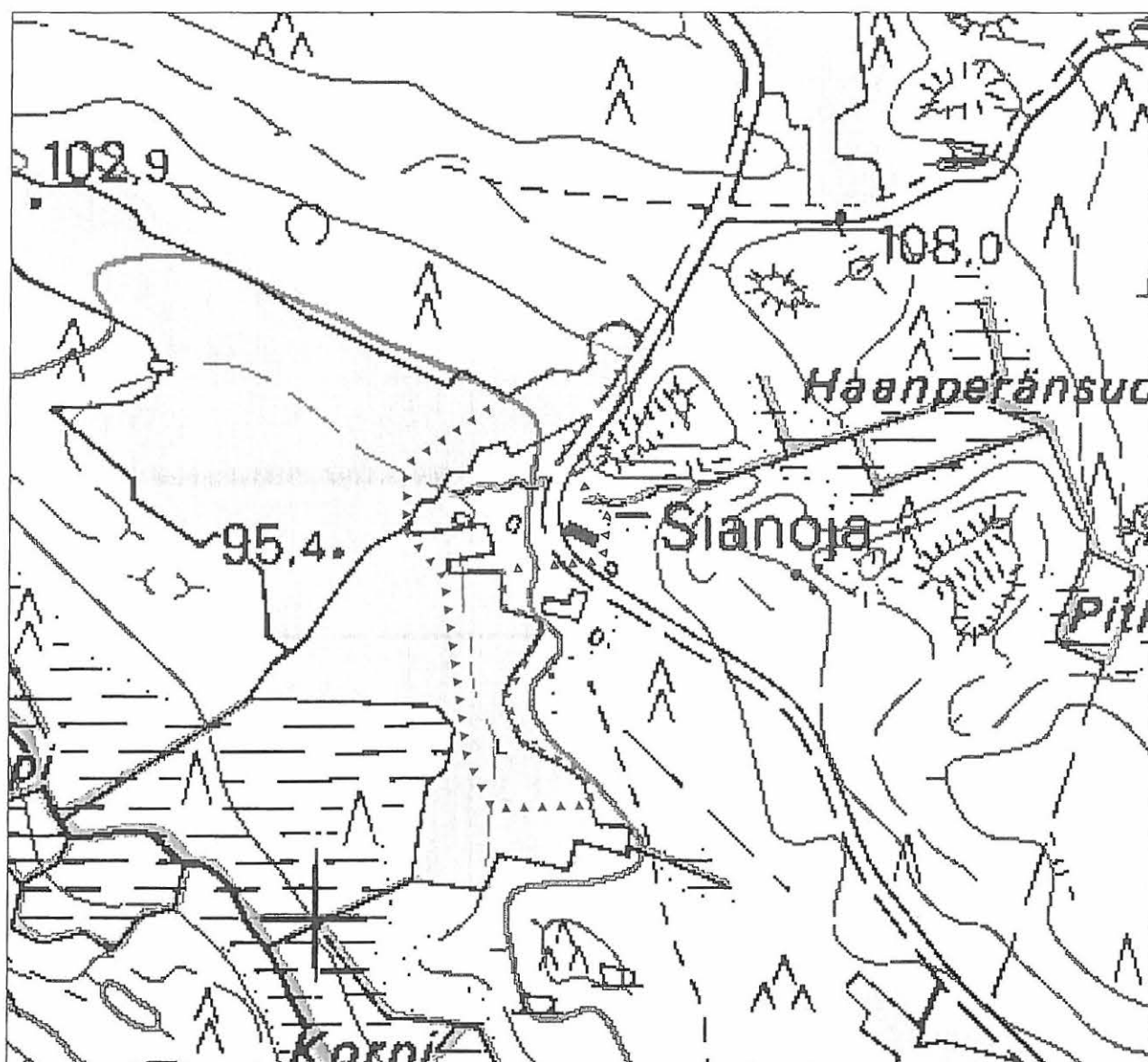
45. Sianoja (löytöpaikat - irtolöytöpaikat - kivikautinen)

| | | |
|--|--|----------------------------------|
| Muinaisjäännös- rekisterinumero: | | |
| Kunta: | Mouhijärvi | Kylä: Selkee |
| Muinaisjäännöstyyppi: | Löytöpaikat | Tyypin tarkenne: irtolöytöpaikat |
| Ajoitus: | kivikautinen | |
| Rauhoitusluokka: | - | Lukumäärä: 1 |
| Luokitusehdotus: | - | |
| Sijainti: | PK 212106 Suodenniemi X:6829280, Y:2439190, Z:100-105 P:6835760, I:3279860 Sianojan talon koordinaatit. | |
| Aiemmat löydöt: | Suodenniemen Lahdenperän koulu, putkikairattu rombinmuotoinen reikäkivi. Löyd. Sianojan palstatilan pellosta. | |
| Inventointilöydöt: | ei luetteloitavia löytöjä | |
| Tutkimukset: | Inventointi Vadim Adel 2003 | |
| Kiinteistötiedot: | | |
| Tarkastus: | 7.5.2003 | |
| Kartat: | 1:20000, 1:5000 | |
| Kuvat: | Negatiivit: - | Diat: - |
| Sijainti ja maasto: | Sianojan talo sijaitsee Mouhijärvi-Suodenniemi -tiestä 1,8 km NE, siitä erkanevan NW-SE-suuntaisen Lahdenperäntien W-puolella, NW-SE-suuntaisesta Korvenojasta n. 360 m NE. | |
| Kohteen kuvaus: | Tarkastettu peltoalue sijaitsee aution Sianojan talon W-puolella, vanhalla suolla ja sen E- ja NE-rannalla. Pintapöimintä alueen maaperä on hiekkaa. Maasto viettää loivasti länteen, Korvenojaan. Ei merkkejä kiinteästä muinaisjäännöksestä. | |
| Laajuus: | - | |
| Ehdotus suoja-alueeksi: | - | |
| Suojelutoimenpiteet: | - | |
| Havaintomahdollisuudet: | - | |
| Lähistön kohteita: | Kohde 10. Vähä-Hoivanen, kivikautinen asuinpaikka, 1,5 km SSE. | |
| Tiedossa olevat maankäyttösuunnitelmat: | - | |
| Suosittelavat jatkotoimenpiteet: | - | |
| Lisätietoja: | - | |
| Koekuopat: | - | |
| Pintapöimintä: | Inventoinnin yhteydessä tehtiin pintapöimintää pelloilla talon NW- ja SW-puolella. Löytyi yksi pieni pala palanutta luuta (ei luetteloitu). | |

45. Sianoja

Yleiskartta 1:5000

Pohjana ote PerusCD:ltä "Häme, versio 99", (c) Maanmittauslaitos



tarkastettu/pintapointittu alue

L = palaneen luun löytöpaikka

46. Selkeen kartano (asuinpaikat - kartanot/virkatalot - uusi aika)

Muinaisjäännös-
rekisterinumero:

Kunta: Mouhijärvi **Kylä:** Selkee
Muinaisjäännöstyyppi: Asuinpaikat **Tyypin tarkenne:** kartanot/virkatalot
Ajoitus: uusi aika
Rauhoitusluokka: **Lukumäärä:** 1
Luokitusehdotus: Luokka 2.

Sijainti: PK 212109 Mouhijärvi
 X:6823110-6823240, Y:2445390-2445520, Z:95
 P:6829310-6829430, I:3285780-3285910
 Keskipiste X:6823180, Y:2445460, P:6829370, I:3285840
 Kartanon tontti v. 1791 kartan perusteella.
 Mouhijärven kirkosta 2,8 km WNW

Aiemmat löydöt:

-

Inventointilöydöt: tiilenpaloja ja hiiltä tien SE-puolelta (ei luetteloitu)

Tutkimukset: Inventointi Vadim Adel 2003

Kiinteistötiedot: 493-420-0001-0016 Selkee
 useita omistajia
 ei tiedossa

Tarkastus: 19.5.2003

Kartat: 1:20000, 1:5000, kartta vuodelta 1791

Kuvat: **Negatiivit:** - **Diat:** -

Sijainti ja maasto: Kohde sijaitsee Mätikön järven (58,3 m mpy) länsiperukassa olevasta Myllylahdesta 0,7 km NW, siihen lännestä laskevasta Myllyojasta n. 200 m NNE, Tampere-Pori -tiestä 0,7 km N, siihen pohjoisesta liittyvän Selkeentien varrella, Selkeen kartanon päärakennuksesta n. 250 m WNW, Pajamäellä.

Kohteen kuvaus: V. 1613 perustetun kartanon päärakennus ja piharakennukset ovat v. 1759 ja 1791 karttojen mukaan sijainneet Selkeentien W-puolella, mutkan kohdalla. Päärakennus paloi v. 1758; uusi, tien itäpuolella sijaitseva päärakennus on vuodelta 1786. Vanha kartanon paikka on melko tasaista heinää kasvavaa joutomaata tai niittyä. Sen korkein kohta, jossa on myös jonkin verran kiviä (perustuskiviä?) näkyvissä, sijaitsee välittömästi tien W-puolella, erään talusrakennuksen vastapäätä. Osa kartanon vanhasta pihasta oli ilmeisesti aikoinaan raivattu pelloksi, jolta siirrettyjä kiviä saattaa olla heinikon/niityn S-puolella, Myllyojaan laskevan rinteen yläosassa, nuoressa koivikossa (myös entistä peltoa?). Alueen NW-osassa sijaitsee omakotitalo.

Laajuus: V. 1791 kartan mukaan kartanon tontin laajuus on n. 120 m (NW-SE) x 100 m.

Ehdotus suoja-alueeksi:

Suojelutoimenpiteet: -

Havaintomahdollisuudet:

Lähistön kohteita: Pajamäen omakotitalosta n. 40 m S, koivikossa on kiviröykkiö, jonka mitat ovat n. 5 (W-E) x 2,5 x 0,8 m, kivet halkaisijaltaan 0,2-0,6 m, puoleksi sammaloituneita. Myös röykkiön ympärillä on melko kivikkoista. Kivet on todennäköisesti raivattu nyk. talon kohdalle tai sen itäpuolelle aikoinaan tehdystä pellostä.
 Vielä yksi kiviröykkiö sijaitsee ok-talon NE-puolella, Selkeentiestä n. 15 m W ja siitä länteen erkanevasta pienestä tiestä n. 15 m N, kuusimetsikössä, vadelmapensaikossa. Röykkiön mitat ovat n. 2,5 x 1,5 m, kivien koko n. 0,3-0,4 m, sammalen peitossa; röykkiössä on yksi isompi maakivi (mitat n. 0,7 x 0,5 x 0,5 m). Röykkiö saattaa liittyä Selkeentien toisella eli itäpuolella

olevaan peltoon (?).

Perimätiedon mukaan Pajamäen ok-talosta pohjoiseen, sivutien N-puolella, metsikössä on joskus sijainnut sepän paja. Paikka on melko kivikkoinen ja kasvaa vanhoja kuusia. Pajaan liittyviä kiinteitä rakenteita ei havaittu. N. 50 x 50 cm kokoisessa koekuopassa todettiin turvekerroksen alla n. 30 cm vahva kerros mustanharmaata, nokipitoista multaa, jossa oli runsaasti tiilenpaloja ja pari tehtaalla valmistettua rautanaulaa; joissakin tiilenpaloissa todettiin nokista pintaa. Kohde ajoittunee aikaisintaan 1800-luvun loppuun.

Selkeentiestä n. 40 m SE, Selkeen päärakennuksesta n. 220 m WSW olevalla moreenikumpareella todettiin todennäköinen rakennuksen pohja: 4 x 2 m laaja ja 0,5 m syvä kuopanne, jota ympäröi n. 1,0-1,5 m leveä maavalli ja muutama kivi, mm. kaksi todennäköistä kulmakiveä (halk. yli 0,5 m) ja kuopanteen SW-puolella, vallin päällä ja kummun rinteellä - kaksi louhittua, pitkänomaista kiveä (mitat n. 1,5 x 0,4 x 0,4 m, yhdessä poran jälkiä), todennäköisesti myös kivijalasta. Paikalla kasvaa heinää. Kuopanteen SW-puolelle tehdystä koekuopasta, n. 30 cm vahvasta tummanruskeasta multakerroksesta löytyi yksi tiilenpala (ei otettu talteen).

Tiedossa olevat maankäyttösuunnitelmat: -

Suosittelvat jatkotoimenpiteet: -

Lisätietoja:

Koekuopat: -

(ks. Lähistön kohteet)

Pintapöiminta:

Inventoinnin yhteydessä tehtiin pintapöimintää Selkeentien SE-puolella, tasaisen maan ja Myllyjoaan laskevan rinteiden rajalla, tiestä 10-15 m olevalla kivikkoisella kumpareella, jolle oli pystytetty uusi sähkötolppa ja sen yhteydessä paljastunut maata. Paikalta löytyi hiiltä, jonkin verran palaneita kiviä ja vähän tiiltä. Havainnot/löytöjä tehtiin n. 5 x 5 m laajalla alueella. Maaperä on hiekkaa, jossa runsaasti erikokoisia kiviä.

46. Selkeen kartano

Ote PerusCD:ltä "Häme, versio 99", (c) Maanmittauslaitos

PK 212109 Mouhijärvi

MK 1:20000

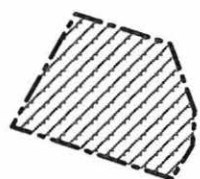
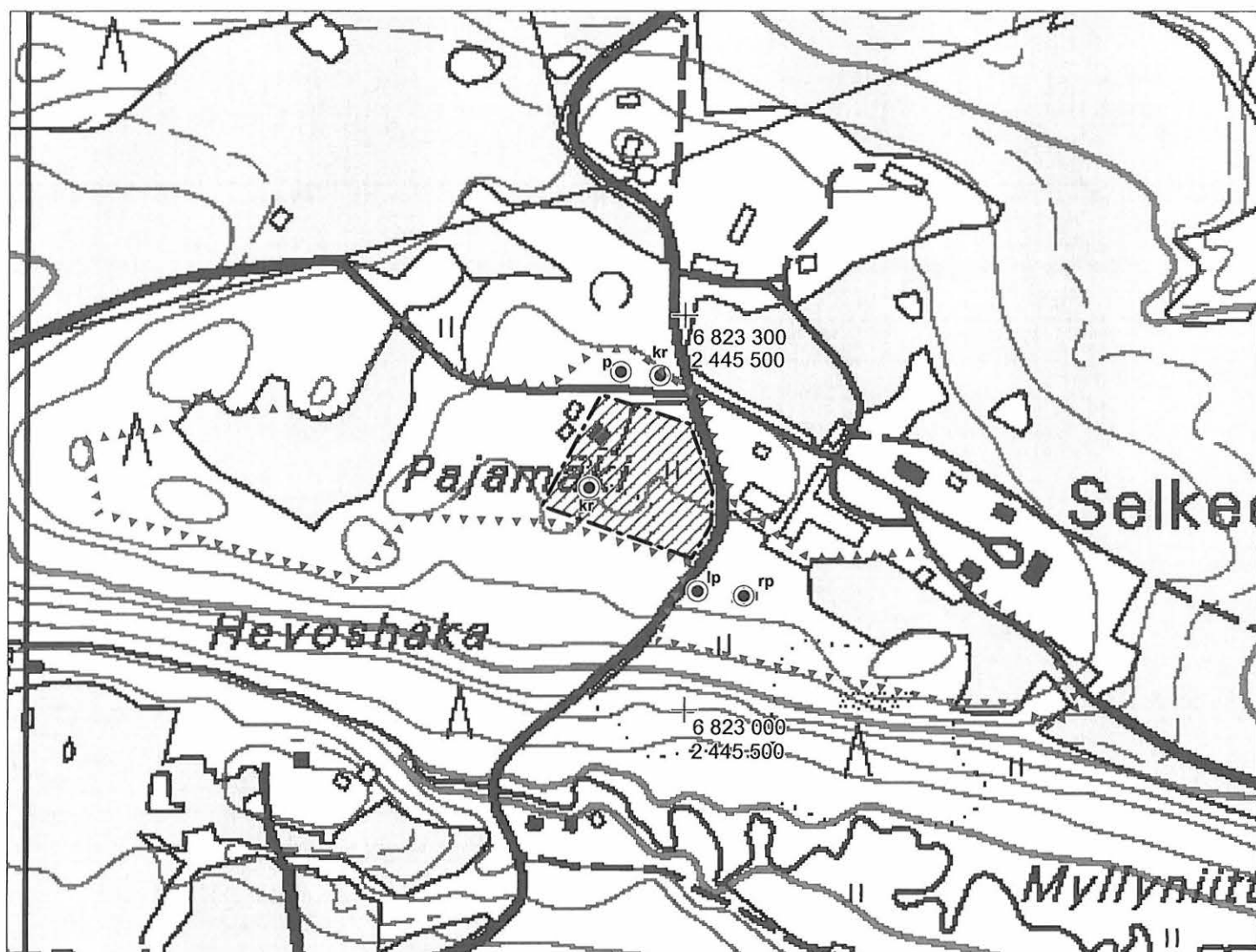
X:6823110-6823240, Y:2445390-2445520, Z:95

P:6829310-6829430, I:3285780-3285910



kartanontontti v. 1791 kartan mukaan

46. Selkeen kartano
 Yleiskartta 1:5000
 Pohjana ote PerusCD:ltä (PK 212109 Mouhijärvi)



kartanon tontti v. 1791 kartan mukaan



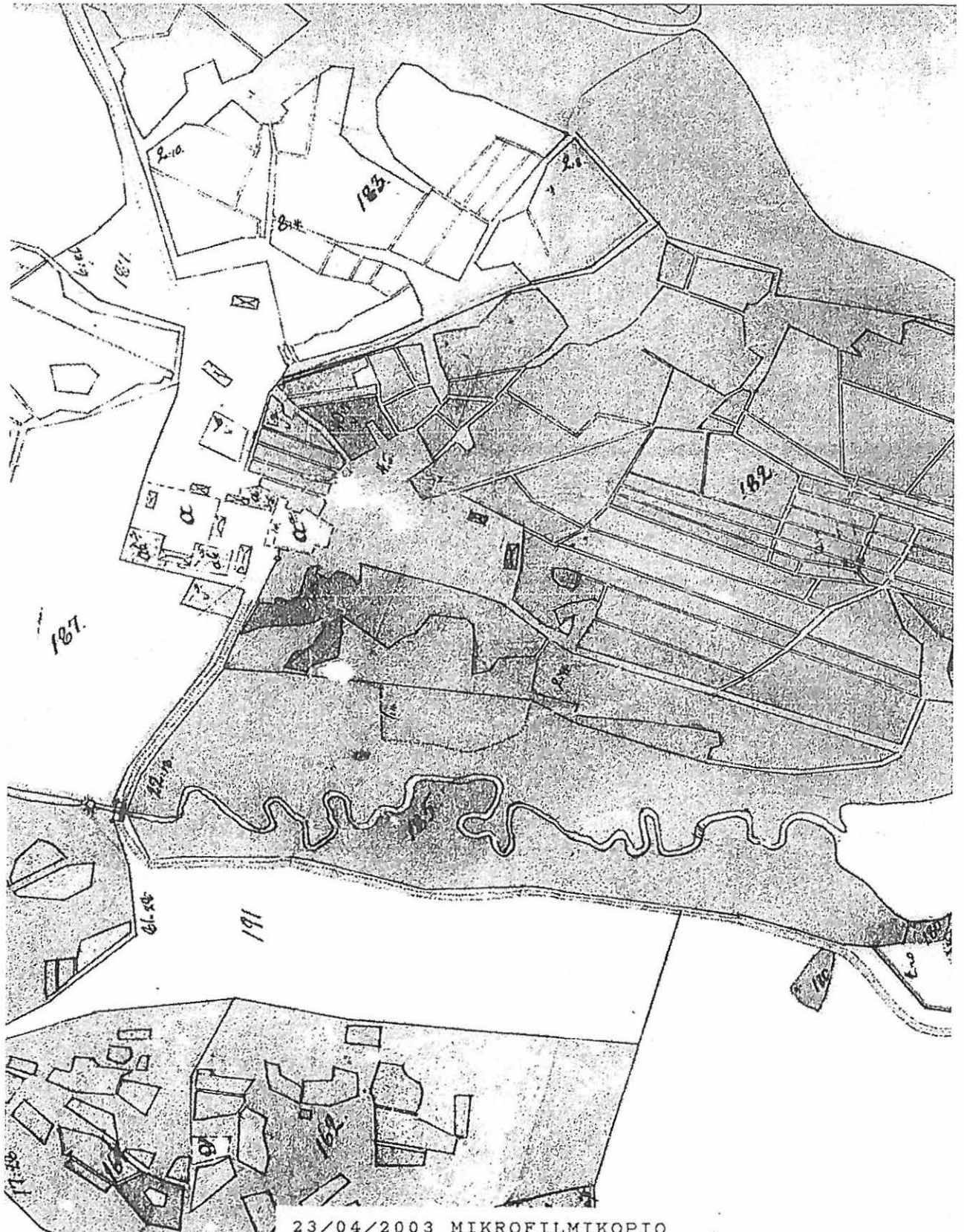
tarkastetun alueen raja



rakenne/löytöpaikka (kr = kiviroykkiö, rp = rakennuksen perustus(?),
 p = pajan paikka (?), lp = löytöpaikka (tiiltä, palaneita kiviä, hiiltä)

46. Selkeen kartano

Ote kartasta vuodelta 1791. Maanmittauslaitoksen arkisto.



47. Myllyoja (työ- ja valmistuspaikat - vesimyllyt - uusi aika)

Muinaisjäännös-
rekisterinumero:

Kunta: Mouhijärvi

Kylä: Selkee

Muinaisjäännöstyyppi: Työ- ja valmistuspaikat

Tyypin tarkenne: vesimyllyt

Ajoitus: uusi aika

Rauhoitusluokka:

Lukumäärä: 1

Luokitusehdotus:

Luokka 2. Keskiajalta lähtien käytössä ollut myllyn paikka, jonka varhaisimpien rakenteiden tarkan sijainnin ja säilyneisyyden selvittäminen vaatii lisätutkimuksia (koekaivauksia).

Sijainti:

PK 212109 Mouhijärvi

X:6822930-6822960, Y:2445300-2445340, Z:60

P:6829130-6829150, I:3285680-3285720

Keskipiste X:6822950, Y:2445320, P:6829140, I:3285700

Mouhijärven kirkosta 2,9 km WNW

Aiemmat löydöt:

-

Inventointilöydöt:

-

Tutkimukset:

Inventointi Vadim Adel 2003

Kiinteistötiedot:

493-420-0002-0078 Hautaoja

Erkki Riihiluoma

Riihiluomantie 48, 38650 YLI-PUTTO

Tarkastus:

15.5.2003

Kartat:

1:20000, 1:2500

Kuvat:

Negatiivit: 125929-125932

Diat: 50922-50923

Sijainti ja maasto:

Kohde sijaitsee länsiluoteesta itäkaakkoon, Kirkkojärvestä (64,3 m mpy) Mätikön järveen (58,3 m mpy) virtaavalla Myllyojalla, Mätikön länsiperukassa olevasta Myllylahdesta 0,8 km WNW, Tampere-Pori -tiestä 0,5 km N, siihen pohjoisesta liittyvän Selkeentien W-puolella, Selkeen kartanon päärakennuksesta n. 450 m SW.

Kohteen kuvaus:

Selkeen mylly mainitaan asiakirjoissa ensimmäisen kerran v. 1509. Myllyn paikka sijaitsee v. 1759 ja 1791 karttojen perusteella Myllyojalla, Selkeentien sillan W-puolella, syvän notkon pohjalla (ks. ed. kohteen karttaliite). Myllyn paikalla on n. 40 m pitkä ja n. 5-10 m leveä, ojansuuntainen saari. Sen eteläpuoleisessa, 2-5 m leveässä uomassa, sillasta n. 30 m W, vedessä on n. 5 x 2 m kokoinen hirsistä tehty rakenne. Lähempänä siltaa, siitä n. 15-20 m, vedessä on lisäksi n. 5 m matkalla halkaisijoiltaan 10-15 cm olevista paaluista tehtyjä puurakenteita. Saaren N-puoleisen, 2-3 m leveän uoman N-rannalla, hirsirakenteen vastapäätä, sillasta 32 m WNW sijaitsee 4 x 4 m laajuinen, muutamasta louhitusta, 0,6-0,7 m kokoisesta, pääosin sammaloituneesta kivistä koostuva kivijalka. Välittömästi myllyn paikan W-puolella, ojan molemmilla rannoilla on sen perkauksessa muodostunutta kivikkoa, yhteensä n. 70 m matkalla. Alue kasvaa lehtipuumetsää. Ojanotkon molemmin puolin nousevat jyrkät rinteet.

Laajuus:

n. 40 m (WNW-ESE) x 20 m

Ehdotus suoja-alueeksi:

myllyn kohdalla oleva saari ja sen lähiympäristö 15 m säteellä.

Suojelutoimenpiteet:

-

Havaintomahdollisuudet:

Rehevä lehtokasvillisuus voi vaikeuttaa havaintojen tekoa; puurakenteet ovat pääosin veden alla. Selkeentien sillasta avautuu kuitenkin melko hyvä yleisnäkymä myllyn paikalle.

Lähistön kohteita:

Kohde 46. Selkee 3, historiallinen kartanon paikka, n. 230 m NE.

Tiedossa olevat

-

maankäyttösuunnitelmat:

Suosittelavat
jatkotoimenpiteet:

Alueen kunnostamista (kuolleiden puiden ja kuivien risujen poistoa, kasvillisuuden harventamista) voisi harkita.

Lisätietoja:

Koekuopat:

-

Pintapoiminta:

-




125932 Selkeen mylly. Yleiskuva myllyn paikasta. Oikealla rannalla näkyy kivijalan vasemmalla, eteläisessä uomassa, lähellä sen suuta näkyy paalumaisia puurakenteita vedessä. E



125929 Selkeen myllyn paikka. Puurakenteita ojan eteläisessä uomassa. SE



125930 Selkeen myllyn puurakenteet eteläisessä uomassa. SW



125931 Selkeen myllyn paikka. Kivijalka pohjoisen uoman N-rannalla. NNW

47. Myllyoja

Ote PerusCD:ltä "Häme, versio 99", (c) Maanmittauslaitos

PK 212109 Mouhijärvi

MK 1:20000

X:6822930-6822960, Y:2445300-2445340, Z:60

P:6829130-6829150, I:3285680-3285720

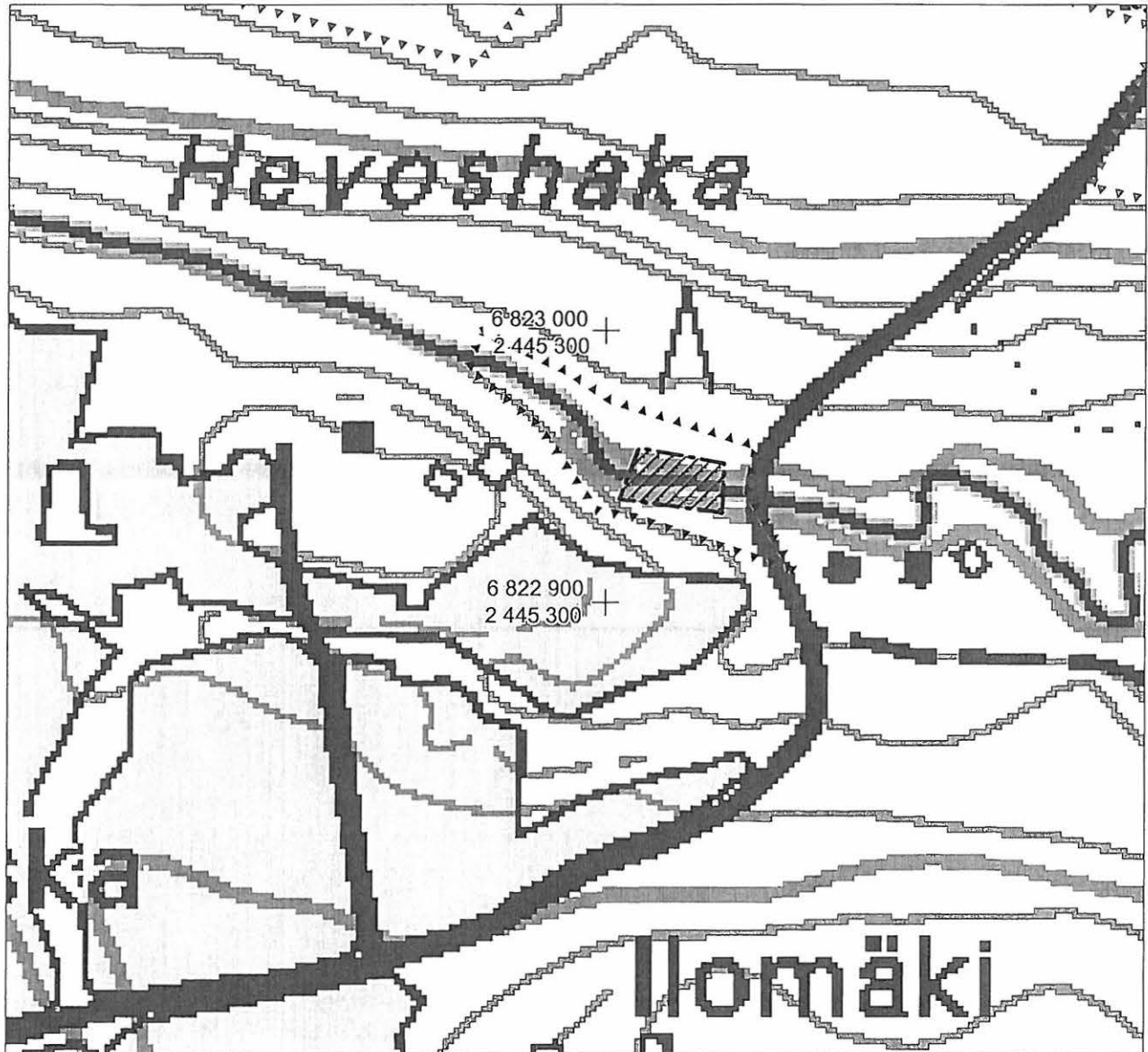


⊙ myllyn paikka

47. Myllyoja

Yleiskartta 1:2500

Pohjana ote PerusCD:ltä "Häme, versio 99", (c) Maanmittauslaitos



alue, jolla on myllyyn liittyviä rakenteita




tarkastetun alueen raja

48. Hangaslahti 2 (puolustusvarustukset - tulipesäkkeet - uusi aika (1918?))

Muinaisjäännös-
rekisterinumero:

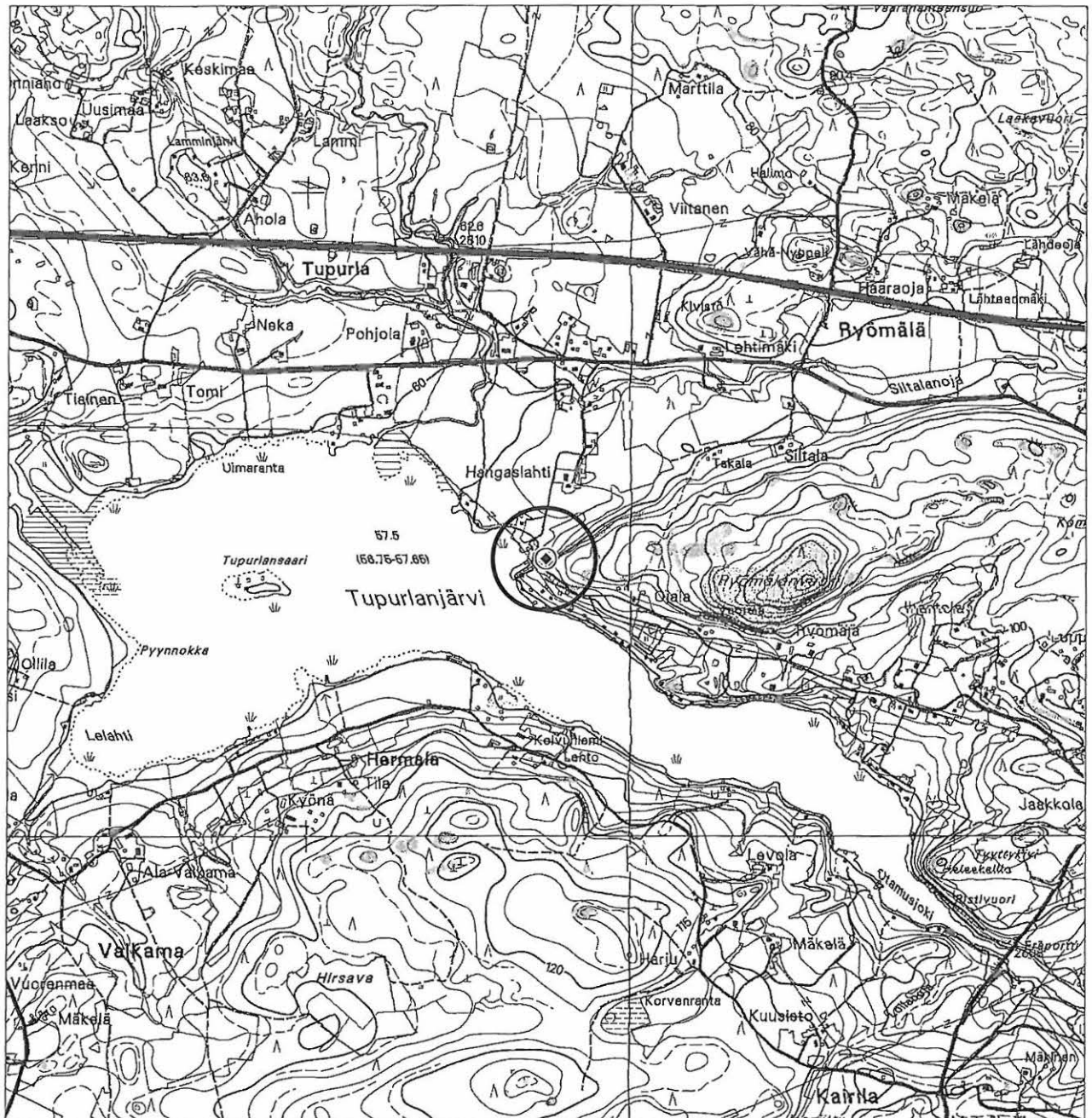
Kunta: Mouhijärvi **Kylä:** Ryömälä
Muinaisjäännöstyyppi: Puolustusvarustukset **Tyypin tarkenne:** tulipesäkkeet
Ajoitus: uusi aika (1918?)
Rauhoitusluokka: **Lukumäärä:** 3
Luokitusehdotus: Luokka 2. Todennäköisesti kansalaissodan aikaisia, melko hyvin säilyneitä taisteluvälikkeitä lähes alkuperäisessä miljöössä.
Sijainti: PK 212112 Häijää
 X:6820860, Y:2454740, Z:65-70
 P:6826630, I:3295010
 Mouhijärven kirkosta 6,8 km ESE
Aiemmat löydöt: -
Inventointilöydöt: -
Tutkimukset: Inventointi Vadim Adel 2003
Kiinteistötiedot: 493-417-0004-0004 Hangaslahti
 Sirpa ja Leo Lindroos
 Hangaslahdentie 35, 38420 HÄIJÄÄ
Tarkastus: 21.5.2003
Kartat: 1:20000, 1:5000
Kuvat: **Negatiivit:** 125944 **Diat:** 50935
Sijainti ja maasto: Kohde sijaitsee Tupurlanjärven NE-rannalla, rantaviivaasta 50 m, kuusimetsässä, Hangaslahden talosta n. 230 m SSW. Paikalta avautuu melko laaja näkymä rannalle ja metsän NW-puoleiselle peltoaukealle. Kohteen W-puolella, rannalla sijaitsee kesämökkitontti.
Kohteen kuvaus: Kolme ampumahautaa/poteroa, jotka sijaitsevat SW-NE-suuntaisessa rivissä luoteeseen, pellolle viettävän metsärinteen yläosassa, korkean kalliojyrkänten juurella. Hautojen pituus (NW-SE) on 2,0-2,5 m, leveys 1,0-1,5 m, syvyys 0,5-0,7 m, muoto soikea. Kuoppien välinen etäisyys on 2 m. Jokaista hautaa reunustaa maavalli, jonka leveys on keskimäärin 1 m ja korkeus 0,5 m. Keskimmäisen ja läntisen poteron maavalleja reunustaa lisäksi SE- eli yläpuolelta ja SW-puolelta matala (lev. ja syv. n. 0,3 m) oja. Maarakenteet kasvavat sammalta, heinää ja vesakkoa; keskimmäisen haudan SW-reunassa kasvaa arviolta yli 60 v. vanha haapa.
Laajuus: n. 10 x 5 m
Ehdotus suoja-alueeksi: vähintään 5 m säteellä maavallien ulkoreunoista
Suojelutoimenpiteet: -
Havaintomahdollisuudet: Metsäkasvillisuus vaikeuttaa jonkin verran havaintojen tekoa.
Lähistön kohteita: Kohde 33. Hangaslahti 1, kivikautinen irtolöytöpaikka, 0,2 km NW ja NE.
Tiedossa olevat maankäyttösuunnitelmat: -
Suositteluvat jatkotoimenpiteet: -
Lisätietoja: Talon isännän kertoman mukaan Tupurlanjärven alueella taisteltiin v. 1918.
Koekuopat: -
Pintapoiminta: -



125944 Hangaslahti. Kolme ampumahautaa kuusimetsässä. NE

48. Hangaslahti 2

Ote PerusCD:ltä "Häme, versio 99", (c) Maanmittauslaitos
 PK 212112 Häijää
 MK 1:20000
 X:6820860, Y:2454740, Z:65-70
 P:6826630, I:3295010

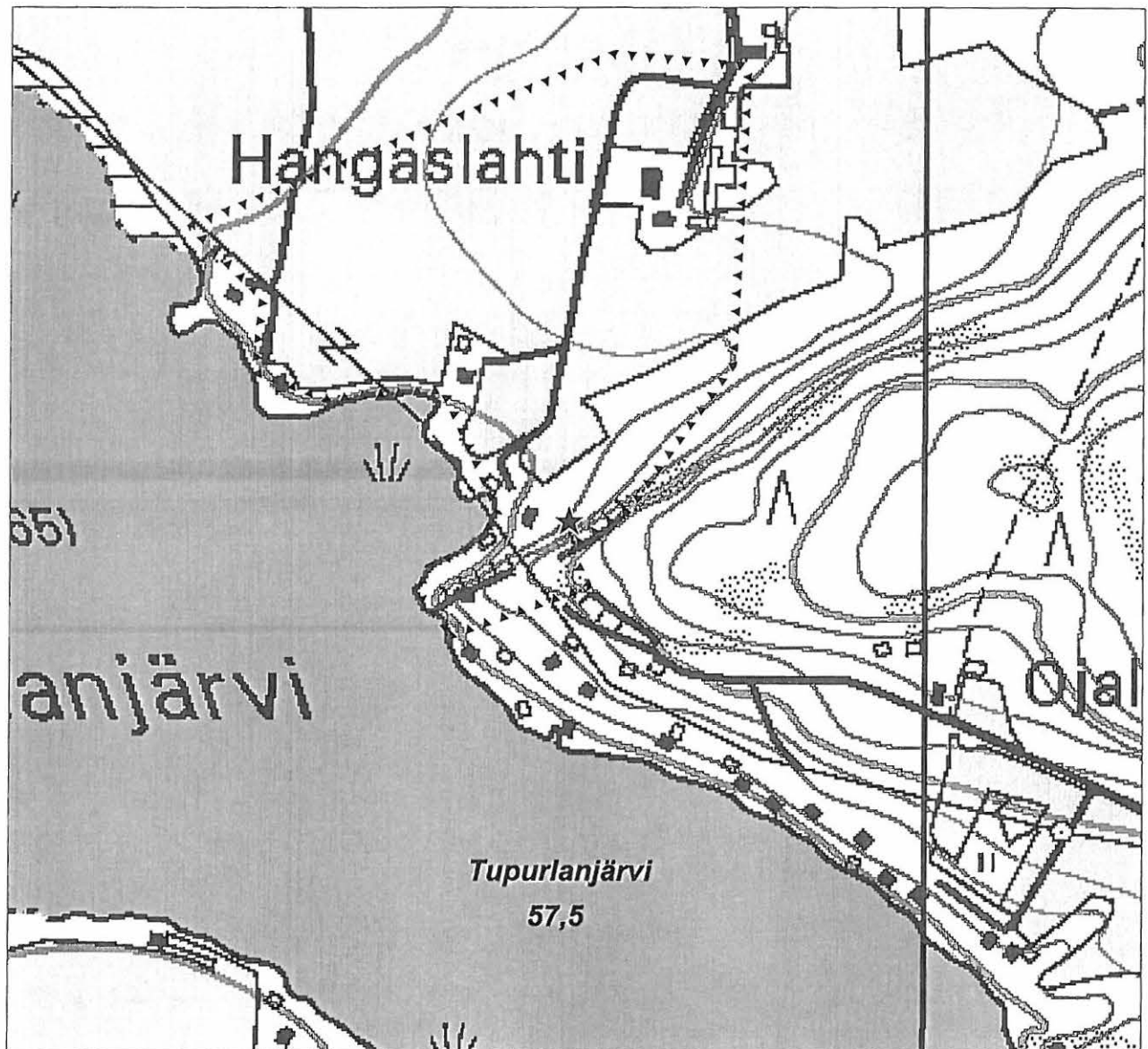


⊙ historiallisia puolustusvarustuksia

48. Hangaslahti 2

Yleiskartta 1:5000

Pohjana ote PerusCD:ltä "Häme, versio 99", (c) Maanmittauslaitos



★ tulipesäkkeiden sijainti

▲▲▲▲▲ tarkastetun alueen raja

YHTEENVETO

Mouhijärven arkeologisen perusinventoinnin yhteydessä tarkastettiin yhteensä lähes 50 arkeologista kohdetta (ks. *Luettelo inventointikohteista* ja *Yleiskartat*), joista 43 on esihistoriallisia kiinteitä muinaisjäännöksiä ja irtolöytöpaikkoja. Inventoinnissa löydettiin **19 uutta kiinteää esihistoriallista muinaisjäännöstä**, jotka kaikki ovat kivikautisia (osa mahdollisesti varhaismetallikautisia) asuinpaikkoja. Lisäksi tarkastettiin kymmenkunta historiallisen ajan kohdetta, joista viisi luokiteltiin kiinteäksi muinaisjäännökseksi (ks. kohteet 3, 6, 46-48). Huomattavin muinaisjäännöskeskittymä – kahdeksan kivikautista asuinpaikkaa ja lisäksi historiallisen ajan kohteita – todettiin kunnan itäosassa, Tupurlanjärvellä. Inventoinnin tuloksena alueen kiinteiden muinaisjäännösten määrä kasvoi yli 2½ kertaa. Kaikki nämä kohteet ovat rauhoitettuja muinaismuistolain nojalla ja kuuluvat muinaisjäänösluokkaan 2 (rauhoitettu kohde, jonka arvon selvittäminen edellyttää tarkempia tutkimuksia); poikkeuksena on yksi tuhoutuneena löytynyt kivikautinen asuinpaikka (kohde 32).

Mouhijärven alueelta tunnetaan tällä hetkellä yhteensä 30 kivikautista asuinpaikkaa. Ainakin puolet niistä sijaitsee Itämeren esihistoriallisten vaiheiden rannoilla eikä topografisesti liity alueen nykyiseen vesistöön. Vanhimmat, suurimmilla korkeuksilla sijaitsevat asuinpaikat ajoittuvat mesoliittisen (esikeraamisen) kivikauden alkuvaiheelle, Ancylusjärvi –kaudelle, noin vuosiin 8500-7000 eKr. (esim. kohteet 1, 5, 8, 10-12, 16-18, 20, 30, 32). Alemnana, Itämeren myöhempien vaiheiden rannikolla ja järvien rannoilla sijaitsevat mesoliittisen kauden loppupuolen ja neoliittiset (n. 5100-1900/1500 eKr.) asuinpaikat (esim. kohteet 13-15, 19, 25, 26, 28, 29, 31). Neoliittiselle kivikaudelle saattaa ajoittua myös osa ”mesoliittisilla” korkeuksilla sijaitsevista kohteista, joista on löytynyt vasarakirveskulttuurin (n. 3200-2400 eKr.) esineitä (esim. kohteet 7, 9, 24).

Suurin osa Mouhijärven kivikautisista asuinpaikoista sijaitsee pelloilla, ja esihistorialliset kulttuurikerrokset ovat niillä pääosin tuhoutuneet. Parhaiten säilynyt asuinpaikka löytyi Salmin kylästä (kohde 30, Ristivuori); kohteen iäksi voi arvioida vähintään 9000 vuotta. Alueen laajin kiinteä muinaisjäännos on Pyynnokan kivikautinen asuinpaikka, joka sijaitsee Tupurlanjärven länsirannalla (kohde 27). Kivikautisilta asuinpaikoilta saatujen löytöjen joukossa on pääasiassa kiviesineitä - mm. kookas ja hieno kourutaltta (kohde 26), liuskekärjen katkelma (kohde 23), reikäkiven puolikas (kohde 2), verkonpaino (kohde 8) ja lukuisia kvartsityökaluja sekä niiden valmistuksessa syntyneitä jätettä - kvartsi-iskoksia (ks. liitteenä oleva löytöluettelo). Mouhijärveltä ei ole toistaiseksi löydetty esihistoriallista keramiikkaa, mikä johtuu selvästi arkeologisten tutkimusten vähäisyydestä.

Selvästi pronssi- ja rautakaudelle ajoittuvia kiinteitä muinaisjäännöksiä Mouhijärveltä ei tunneta. Osa neoliittiselle kivikaudelle ajoitetuista asuinpaikoista saattoi kuitenkin olla käytössä myös varhaismetallikaudella, eli pronssikaudella ja rautakauden alkupuolella (n. 1900/1500 eKr.-300 jKr.). Todennäköisin niistä on korkeutensa perusteella asuinpaikka Tiainen 2 (kohde 28). Rautakaudella (n. 500 eKr. - 1150 jKr.) alueelle suuntautuneesta aktiviteetista kertoo vain muutama irtolöytö (kohde 35, mahdollisesti 34 ja 37; ks. myös *Luettelo Mouhijärven aikaisemmista löydöistä*).

Muinaisjäännöskannan nuorimman ”kerrostuman” muodostavat historiallisen ajan kohteet. Mouhijärven historiallisen ajan kyläasutus syntyi todennäköisesti jo varhaiskeskiajalla, v. 1150 ja 1250 välisellä sataluvulla (Suvanto 1973, 206); yksi näistä vanhimmista kylistä oli Häijää eli Vuorainen, jonka alkuperäinen paikka oli myöhemmin hylätty (kohde 3). Inventoinnin esityövaiheessa tehdyssä alustavassa historiallisessa karttaselvityksessä kunnan alueella ei

todettu muita vastaavia kohteita, vaan 1600- ja 1700-lukujen karttoihin merkityt keskiajalla syntyneiden kylien tontit näyttävät pysyneen asutettuna nykypäiville saakka. Muita historiallisen ajan kiinteitä muinaisjäännöksiä ovat kiukaan raunio, asiakirjoissa 1500-luvulta lähtien mainittu myllyn paikka, kartanon tontti 1600/1700-luvuilta ja kolme tulipesäkettä 1900-luvulta (kohteet 6, 46-48). Näistä kohteista kolme sijaitsee lähekkäin ent. Selkeen kartanon alueella ja muodostaa siten mielenkiintoisen kokonaisuuden.

RAPORTISSA KÄYTETYT LYHENTEET

| | |
|--------|--|
| HM | Hämeen museo (Tampere) |
| KM | Kansallismuseo (Helsinki) |
| MV/AO | Museovirasto/arkeologian osasto (Helsinki) |
| PM | Pirkanmaan maakuntamuseo/Tampereen museot, kulttuuriympäristöyksikkö (Tampere) |
| MV/RHO | Museovirasto/rakennushistorian osasto (Helsinki) |
| SatM | Satakunnan museo (Pori) |
| TYA | Turun yliopisto, arkeologian oppiaine (Turku) |

ARKISTOLÄHTEET

- Hämeen museon esineluettelo. Tampereen museot/PM, arkisto.
- Mouhijärvi. Löytökortisto. MV/AO, arkisto, Kansallismuseon kivi- ja rautakauden löytökortisto.
- Mouhijärvi. Matkakertomuksia, muistioita ym. asiakirjoja. MV/RHO, arkisto.
- Mouhijärvi. Isojako- ym. karttoja 1700-luvulta. Maanmittauslaitos, Hämeen maanmittaustoimisto, kartta-arkisto, säil. nrot 1, 6, 8, 10, 13, 17, 19-23, 25-27.
- Mouhijärvi. Isojako- ym. karttoja 1700-luvulta. Maanmittauslaitos, Pirkanmaan-Satakunnan maanmittaustoimisto, mikrofilmikokoelma.
- Mouhijärvi, Selkeen sotilasvirkatalon karttoja. Hämeenlinnan maakunta-arkisto, säil. nro 6/III 9/n:o 12.
- Karivieri, Arja 1985: Mouhijärvi Häijää Kavonmäki, Selkee Sata-Hämeen koeasema. Koekaivaukset kolmella ajaltaan epämääräisiksi kiinteiksi muinaisjäännöksiksi luokitelluilla maansekaisilla röykkiöillä. Raportti. TYA. 11 s.
- Karivieri, Arja 1987: Mouhijärvi Häijää Kavonmäki. Koekaivaukset ajaltaan epämääräisiksi kiinteiksi muinaisjäännöksiksi luokitelluilla kiven- ja maansekaisilla kummuilla. Raportti 26.3.1987. TYA. 8 s.
- Kenttämaa, Matti 1943: Kertomus virkamatkasta Mouhijärven Hyynilän Santamäen vasarakirveiden löytöpaikalle. 30.7.1943. MV/AO. 7 s.
- Luhon, Ville 1953: Kertomus tarkastuskäynnistä Mouhijärven Rienilän kylän Ollilan talon metsässä sijaitsevalla ”käräjämällä” 15.5.1953. MV/AO. 1 s.
- Miettinen, Timo 1973: Mouhijärven kiinteät muinaisjäännökset. Luettelo. MV/AO. 4 s.
- Niukkanen, Marianna 1999: Mouhijärvi, Häijää, Vuorainen. Kertomus virkamatkasta 15.4.1999. MV/RHO. 5 s.
- Salo, Unto 2003: Sastamalan esihistoria. Käsikirjoitus.
- Soininen, Tuija-Liisa 1994: Mouhijärvi, Eskola, Väinölä. Epämääräinen kiviaita/vallitus historialliselta ajalta. Tarkastuskertomus 3.10.1994. PM. 5 s.
- Soininen, Tuija-Liisa 1999: Mouhijärvi, Kavonmäki, epämääräisiä kumpuja ja historiallisen ajan aktiviteettia. Tarkastuskertomus 17.3.1999. PM. 4 s.

KIRJALLISUUS

- Alhonen, Pentti 1991: Satakunnan luonnon geologinen historia. – *Satakunnan historia I, 1*. Rauma. S. 13-84.
- Alhonen, Pentti 1993: Pirkanmaan luonnonympäristön kehitys. – *Masunni. Kirjoituksia Tampereelta ja Pirkanmaalta. 1*. Tampereen museot. S. 7-24.
- Huurre, Matti 1998: Kivikauden Suomi. Keuruu. 362 s.
- Liedenpohja-Ruuhijärvi M., Kääntönen L., Schultz T., Krogerus K. & Palokoski M. Pirkanmaan perinnemaisemat. Alueelliset ympäristöjulkaisut 125. Tampere, Pirkanmaan ympäristökeskus 1999. 258 s.
- Matisto, Arvo & Virkkala, Kalevi 1964: Tampereen seudun geologia. Porvoo - Hki. 137 s.
- Pirkanmaan kiinteät muinaisjäännökset. Pirkanmaan liitto 1996. Julkaisu B 36. 289 s.
- Raevuori, Yrjö 1955: Jakamattoman Mouhijärven pitäjänvaiheita 1600-1700-luvuilla. – *Tampere. Tutkimuksia ja kuvauksia II*.
- Suomen asutus 1560-luvulla. Kartasto. Suomen historiallinen seura, käsikirjoja VII. Forssa 1973.
- Suomen asutus 1560-luvulla. Kyläluettelot. Helsingin yliopiston historian laitoksen julkaisuja 4. Helsinki 1973.
- Suvanto, Seppo 1973: Keskiaika. *Satakunnan historia III*. 471 s.
- Tikkanen, Matti & Seppä, Heikki 2001: Post-glacial history of Lake Näsijärvi, Finland, and the origin of the Tammerkoski Rapids. – *Fennia 179:1*. P. 129-141.
- Vammalan ja Mouhijärven kulttuuriympäristöjen maisemanhoitosuunnitelma. Suunnittelukeskus Oy Tampere 2000. 70 s.

LUETTELO MUSTAVALKONEGATIIVEISTA (125911-125946)

Negatiivit on luetteloitu Museoviraston arkeologian osaston kokoelmiin.

Kuvannut Vadim Adel.

| neg nro | kuvan aihe | kuvaus- suunta | pvm 2003 |
|---------|---|-------------------|-------------|
| 125911 | Ala-Valkama [26]. Yleiskuva asuinpaikasta; taustalla Tupurlanjärveä. | WSW | 5.5. |
| 125912 | Halla [25]. Yleiskuva asuinpaikasta. | NE | 5.5. |
| 125913 | Kuusjärvi [12]. Yleiskuva asuinpaikasta. | NE | 6.5. |
| 125914 | Myllymäki [11]. Yleiskuva asuinpaikasta. | ENE | 6.5. |
| 125915 | Hannula [13]. Yleiskuva asuinpaikasta. | WSW | 6.5. |
| 125916 | Vähä-Hoivanen [10]. Yleiskuva asuinpaikasta. | SE | 7.5. |
| 125917 | Sarkavainio [4]. Yleiskuva asuinpaikasta; kuvattu notkon toiselta (itä-) puolelta. | NNE | 9.5. |
| 125918 | Valkoja [22]. Yleiskuva asuinpaikasta. | SE | 9.5. |
| 125919 | Paavola [5]. Yleiskuva asuinpaikasta; taustalla Paavolan talo. | SE | 9.5. |
| 125920 | Heinäkoski [21]. Yleiskuva asuinpaikasta. | W | 12.5. |
| 125921 | Kallio [18]. Yleiskuva asuinpaikasta; taustalla ojanotkoa, oikealla näkyy kellari. | SE | 13.5. |
| 125922 | Iso-Hustu [23]. Kivi, jossa hakkauksia. | | 14.5. |
| 125923 | Iso-Hustu [23]. Yleiskuva asuinpaikasta. Reikäkivien ja liuskekärjen katkelman löytöpaikka on kuvan keskellä, sähköpylvään molemmin puolin. | ESE | 14.5. |
| 125924 | Rämi [7]. Asuinpaikan W-osa; taustalla hautausmaata. | ESE | 15.5. |
| 125925 | Rämi [7]. Asuinpaikan itäosa; taustalla mäen laella kirkkomaan rakennukset (kellotapuli ja hautakarmit). | SE | 15.5. |
| 125926 | Tervahaudanmäki [8]. Yleiskuva asuinpaikasta. | E. | 15.5. |
| 125927 | Tervahaudanmäki [8]. Vanhan tien pohja. | WNW | 15.5. |
| 125928 | Hanhilahti [19]. Yleiskuva asuinpaikasta; taustalla Seppälän talo. | WSW | 15.5. |
| 125929 | Selkeen myllyn paikka. Puurakenteita ojan eteläisessä uomassa. | SE | 15.5. |
| 125930 | Selkeen myllyn puurakenteet eteläisessä uomassa. | SW | 15.5. |
| 125931 | Selkeen myllyn paikka. Kivijalka pohjoisen uoman N-rannalla. | NNW | 15.5. |
| 125932 | Selkeen mylly. Yleiskuva myllyn paikasta. Oikealla rannalla näkyy kivijalan kiviä; vasemmalla näkyy paalumaisia puurakenteita vedessä. | E | 15.5. |
| 125933 | Pyynnokka [27]. Yleiskuva asuinpaikasta; taustalla Tupurlanjärveä. | WSW | 16.5. |
| 125934 | Selkee [6]. Yleiskuva röykkiöstä, taustalla Mätikköjärveä. | WNW | 19.5. |
| 125935 | Peltomäki [16]. Yleiskuva asuinpaikasta. | S | 20.5. |
| 125936 | Kuusela [17]. Asuinpaikan itä- ja keskiosat. taustalla vasemmalla vanha talousrakennus (riihi?), ja sen takana Kuuselan asuinrakennus. | NW | 20.5. |
| 125937 | Nivuniemi [14]. Yleiskuva asuinpaikasta. | S | 20.5. |
| 125938 | Impivaara [15]. Yleiskuva asuinpaikasta. | W | 20.5. |
| 125939 | Tiainen 2 [28]. Yleiskuva asuinpaikasta joen S-puolelta kuvattuna. | SW | 21.5. |
| 125940 | Vuorainen [3]. Yleiskuva kylänpaikasta. | NE | 21.5. |
| 125941 | Ala-Sarkki [24]. Yleiskuva asuinpaikasta. | NE | 21.5. |
| 125942 | Tiainen 1 [2]. Yleiskuva asuinpaikasta. | NE | 21.5. |
| 125943 | Pohjola [29]. Yleiskuva asuinpaikasta. | SE | 21.5. |
| 125944 | Hangaslahti. Kolme ampumahautaa kuusimetsässä. | NE | 21.5. |
| 125945 | Pukurinnokka [1]. Asuinpaikan W-osaa. | NNE | 22.5. |
| 125946 | Ristivuori [30]. Asuinpaikan NW-osa (Helaakallion SE-puolella hiekkarinteellä). | SE | 22.5. |

LUETTELO DIAPOSITIIVEISTA (50907-50940)

Diat on luetteloitu Museoviraston arkeologian osaston kokoelmiin.

Kuvannut Vadim Adel.

| neg nro | kuvan aihe | kuvaus- suunta | pvm 2003 |
|---------|---|-------------------|-------------|
| 50907 | Myllymäki [11]. Yleiskuva asuinpaikasta. | ENE | 6.5. |
| 50908 | Hannula [13]. Yleiskuva asuinpaikasta. | WSW | 6.5. |
| 50909 | Vähä-Hoivanen [10]. Yleiskuva asuinpaikasta. | SE | 7.5. |
| 50910 | Sarkavainio [4]. Yleiskuva asuinpaikasta; kuvattu notkon toiselta (itä-) puolelta. | NNE | 9.5. |
| 50911 | Valkoja [22]. Yleiskuva asuinpaikasta. | SE | 9.5. |
| 50912 | Paavola [5]. Yleiskuva asuinpaikasta; taustalla Paavolan talo. | SE | 9.5. |
| 50913 | Heinäkoski [21]. Yleiskuva asuinpaikasta. | W | 12.5. |
| 50914 | Kallio [18]. Yleiskuva asuinpaikasta; taustalla ojanotkoa, oikealla näkyy kellari. | SE | 13.5. |
| 50915 | Iso-Hustu [23]. Kivi, jossa hakkauksia. | | 14.5. |
| 50916 | Iso-Hustu [23]. Yleiskuva asuinpaikasta. Reikäkivien ja liuskekärjen katkelman löytöpaikka on kuvan keskellä, sähköpylvään molemmin puolin. | ESE | 14.5. |
| 50917 | Rämi [7]. Asuinpaikan W-osa; taustalla hautausmaata. | ESE | 15.5. |
| 50918 | Rämi [7]. Asuinpaikan itäosa; taustalla mäen laella kirkkomaan rakennukset (kellotapuli ja hautakarmit). | SE | 15.5. |
| 50919 | Tervahaudanmäki [8]. Yleiskuva asuinpaikasta. | E. | 15.5. |
| 50920 | Tervahaudanmäki [8]. Vanhan tien pohja. | WNW | 15.5. |
| 50921 | Hanhilahti [19]. Yleiskuva asuinpaikasta; taustalla Seppälän talo. | WSW | 15.5. |
| 50922 | Selkeen myllyn paikka. Puurakenteita ojan eteläisessä uomassa. | SE | 15.5. |
| 50923 | Selkeen mylly. Yleiskuva myllyn paikasta. Oikealla rannalla näkyy kivijalan kiviä; vasemmalla näkyy paalumaisia puurakenteita vedessä. | E | 15.5. |
| 50924 | Pyynnokka [27]. Yleiskuva asuinpaikasta; taustalla Tupurlanjärveä. | WSW | 16.5. |
| 50925 | Selkee [6]. Yleiskuva röykkiöstä, taustalla Mätikköjärveä. | WNW | 19.5. |
| 50926 | Peltomäki [16]. Yleiskuva asuinpaikasta. | S | 20.5. |
| 50927 | Kuusela [17]. Asuinpaikan itä- ja keskiosat. taustalla vasemmalla vanha talousrakennus (riihi?), ja sen takana Kuuselan asuinrakennus. | NW | 20.5. |
| 50928 | Nivuniemi [14]. Yleiskuva asuinpaikasta. | S | 20.5. |
| 50929 | Impivaara [15]. Yleiskuva asuinpaikasta. | W | 20.5. |
| 50930 | Tiainen 2 [28]. Yleiskuva asuinpaikasta joen S-puolelta kuvattuna. | SW | 21.5. |
| 50931 | Vuorainen [3]. Yleiskuva kylänpaikasta. | NE | 21.5. |
| 50932 | Ala-Sarkki [24]. Yleiskuva asuinpaikasta. | NE | 21.5. |
| 50933 | Tiainen 1 [2]. Yleiskuva asuinpaikasta. | NE | 21.5. |
| 50934 | Pohjola [29]. Yleiskuva asuinpaikasta. | SE | 21.5. |
| 50935 | Hangaslahti. Kolme ampumahautaa kuusimetsässä. | NE | 21.5. |
| 50936 | Pukurinnokka [1]. Asuinpaikan W-osaa. | NNE | 22.5. |
| 50937 | Ristivuori [30]. Asuinpaikan NW-osa (Helaakallion SE-puolella hiekkarinteellä). | SE | 22.5. |
| 50938 | Piikkilänlahti [31]. Yleiskuva asuinpaikasta. | WNW | 22.5. |
| 50939 | Härkihaka [20]. Yleiskuva asuinpaikasta. | S | 23.5. |
| 50940 | Asuinpaikat Ala-Valkama [26] (kuvan vas. reunassa) ja Pyynnokka [27] (oikealla). Kuvattu Tupurlanjärven N-rannalta (uimarannalta). | NE | 23.5. |