

# Parkano, Ylöjärvi ja Ruovesi kulttuuriperintö-inventointi 2012



# KUVAILELEHTI

JULKAISUA	Metsähallitus	JULKAISUAIKA
TOIMEKSIANTAJA	Metsähallitus	HYVÄKSYMISPÄIVÄMÄÄRÄ
LUOTTAMUKSELLISUUS		ASIANUMERO 6386/41/2012
SUOJELUALUETYYPPI/ SUOJELUOHJELMA		
ALUEEN NIMI		
NATURA 2000 -ALUEEN NIMI JA KOODI		
ALUEYKSIKKÖ		
TEKIJÄ(T)	Ville Laurila	
JULKAISUN NIMI	Parkano, Ylöjärvi ja Ruovesi kulttuuriperintöinventointi 2012	
TIIVISTELMÄ	<p>Metsähallitus suoritti kesän 2012 aikana kulttuuriperintöinventoinnin Parkanon, Ylöjärven ja Ruoveden valtion omistamilla metsätalousmailla. Inventointiala oli yhteensä 56 000 hehtaaria josta tarkasti maastossa tuli tarkastettua noin 5%. Inventoinnin tarkoitus oli kartoittaa valtion talousmetsäalueilta kaikki muinaisjäännökset ja muut historiallisen ajan kohteet.</p> <p>Inventoinnissa löydettiin yhteensä 131 kohdetta joista 13 luokiteltiin lain suojaamiksi muinaisjäännöksiksi. Näistä pyyntikuoppakohteita oli kaksi, röykkiötä kaksi, kaskikulttuuriin liittyi kaksi ja kaksi oli yli 100 vuotta sitten hylättyjä asuinpaikkoja. Lopuista kaksi oli rakennuksen jäänteitä, yksi raudanvalmistuspaikka, yksi väliaikaishauta ja yksi tuntematon kivirakenne. Lisäksi tarkastettiin alueella sijaitsevat neljä aikaisemmin tunnettua muinaisjäännöskohdetta: esihistoriallinen asuinpaikka, kaksi röykkiötä sekä rajamerkki.</p> <p>Muinaisjäännöskohteiden ulkopuoliset 118 kulttuuriperintökohdetta voidaan jakaa neljään suhteellisen samankokoiseen ryhmään. Ensimmäisessä ryhmässä ovat nuoremmat asuinpaikat, ladot sekä muut maatalouteen liittyvät rakennelmat. Näitä kohteita tavattiin yhteensä 29. Toiseen ryhmään voidaan laskea metsätyökämpät ja muut väliaikaisasumukset sekä metsätöistä jääneet uittorakenteet. Näitä kohteita on yhteensä 35. Kolmas ryhmä käsittää eriateisen pienteollisuuden kuten tervahaudat, hiiltämöt, sahat ja myllyt. Näitä kohteita tavattiin yhteensä 31. Viimeiseen ryhmään voidaan lukea kaikki muut sekalaiset kohteet, esimerkiksi rajamerkit, kolmiomittaustornit ja lentokentät.</p>	
AVAINSANAT	Parkano, Ylöjärvi, Kuru, Ruovesi, kulttuuriperintö, arkeologia, historia	
MUUT TIEDOT		
SARJAN NIMI JA NUMERO		
ISSN	ISBN (NIDOTTU) ISBN (PDF)	
SIVUMÄÄRÄ	434s	KIELI I
KUSTANTAJA	PAINOPAIKKA	
JAKAJA	Metsähallitus, metsätalous	HINTA



# Arkisto- ja rekisteritiedot

Taulukko 1

Tutkimuskohteen koko nimi	<i>Parkanon, Ylöjärven ja Ruoveden valtion talousmetsät</i>
Kunta/kaupunki, kylä/kaupunginosa, tila/kortteli tontti	<i>Parkano, Ylöjärvi, Ruovesi</i>
Tutkimuksen laji (inventointi, kartoitus)	<i>Kulttuuriperintöinventointi</i>
Kohteen ajoitus	<i>Esihistoriallinen-historiallinen</i>
Peruskarttalehti/-lehdet	2231 07-01 2214 04, 01 2213 12-01 2212 10, 08, 07, 05, 04 2211 12-08, 06-02 2142 06, 03 2124 09, 06-04, 02 2123 09
Kohteen sijainti yhteiskoordinaatistossa	N 6876428, E 324479
Maanomistaja	Metsähallitus
Tutkimuslaitos	
Kenttäyönjohtaja	<i>Ville Laurila</i>
Tutkitun alueen laajuus	56 000 ha
Tutkimuksen kustantaja ja tutkimuskustannukset	Metsähallitus
Löydöt (nrot), diarointi pvm. kokoelma, tallennuspaikka	
Rahakammioon toimitetut rahat	
Rakennusfragmentit (nrot)	
Mustavalkonegatiivit, diapositiivit ja digitaaliset kuvatalenteet (nrot)	Kuvat on tallennettu Metsähallituksen arkistoon. Tekijänoikeus kuviin on Metsähallituksella.
Aikaisemmat tutkimukset ja tarkastuskäynnit	<b>Vadim Adel:</b> Ylöjärvi Arkeologinen perusinventointi 2000 <b>Timo Jussila:</b> Ylöjärvi, Inventointikertomus 2001 <b>Timo Jussila, Hannu Poutiainen:</b> Ylöjärvi Ent. Kuru, Poikelisjärvi, Heinuu, Pitkäjärvi, Ahvenlammi. Rantakaava-asemakaava-alueiden inventointi 2011  <b>Maarit Suni:</b> Kihniön, Kurun ja Parkanon pikainventointi 1974 <b>Tuula Heikkurinen-Montell:</b> Parkano, 7 tarkastusta 1987-1988 <b>Timo Jussila:</b> Parkano, 2002 <b>Pirjo Rautiainen:</b> Parkano, inventointikertomus 2004 <b>Timo Jussila, Tapani Rostedt:</b> Parkano, Pentinrannan asemakaava-alueen muinaisjäännösinventointi 2011  <b>Timo Jussila:</b> Ruovesi, Inventointi 2003 <b>Timo Jussila:</b> Ruovesi Visuvesi Värkkiniemi Ranta-asemakaavan muutosalueen muinaisjäännösinventointi, rakennusalueiden tarkastus 2005
Arkistoitu kirjeenvaihto (tutkimusluvan diaarino, lausunnot)	
Mahdolliset tutkimuskohdetta koskevat julkaisut	
Tutkimuskertomuksen sivumäärä	<b>481s</b>
Alkuperäisen tutkimuskertomuksen säilytyspaikka ja kopioiden säilytyspaikat	Metsähallitus arkisto. Asianumero 6386/41/2012

# Sisällys

PARKANO, YLÖJÄRVI JA RUOVESI KULTTUURIPERINTÖ-INVENTOINTI 2012 .....	1
ARKISTO- JA REKISTERITIEDOT.....	4
SISÄLLYS.....	5
LUETTELO KOHTEISTA.....	7
1 JOHDANTO .....	11
2 INVENTOINTIALUEEN MAISEMA, LUONTO SEKÄ MAA- JA KALLIOPERÄ .....	15
3 ALUEEN TUTKIMUSHISTORIA .....	15
4 TULOSTEN TARKASTELU JA JOHTOPÄÄTÖKSET .....	17
Tunnettujen kohteiden tarkastus .....	18
Muinaisjäännökset .....	19
Kulttuuriperintökohteet .....	24
ALLEKIRJOITUS .....	30
LÄHTEET .....	30
5 KOHDETIEDOT .....	31
5.1 ARKEOLOGISET KOHTEET.....	31
5.3 NUOREMMAN AJAN ASUINPAIKAT .....	73
5.4 KÄMPÄT JA MUUT VÄLIAIKAISASUMUKSET .....	106
5.5 TERVAHAUDAT .....	154
5.6 HIILTÄMÖT, SAHAT JA MYLLYT .....	214
5.7 LADOT.....	244
5.7 MUUT MAATALOUSRAKENTEET .....	286
5.7 UITTORAKENTEET .....	298
5.8 LENTOKENTÄT JA SILLAT .....	355
5.9 RAJAMERKIT .....	374
5.10 TORNIT.....	392
5.11 MUUT KOHTEET .....	410
6. LIITTEET .....	428
6.1 RAKENNUSPERINTÖKOHTEET .....	428



# Luettelo kohteista

Taulukko 2. Luettelo kohteista.

Tyyppi	Nimi	P	I	sivu
<b>MUINAISJÄÄNNÖKSET</b>				
pyyntikuopat	Kouranpääkangas	6901942	3283441	32
pyyntikuopat	Järvenpää	6870467	3325296	36
röykkiöt	Riuttajärvi	6885430	3322258	39
väliaikaishaudat	Riuttajärvi	6885436	3322237	42
röykkiöt	Jylhänkangas	6908299	3289022	45
rakennuksen jäännökset	Saares	6863939	3318811	48
kaskialue	Saares	6863414	3318518	51
kaskialue	Ahvenjärvi	6872152	3361267	54
raudanvalmistuspaikka	Myllykangas	6879167	3321739	58
korsu	Paattiharju	6890362	3322204	61
asuinpaikka	Paavola	6878704	3322324	64
asuinpaikka	Niemelä	6872532	3324382	67
rakennuksen jäännös	Mörtinvuori	6883840	3319342	70
<b>KULTTUURIPERINTÖKOHTEET</b>				
<b>Nuoremmat asuinpaikat</b>				
asuinpaikka	Rasu	6863319	3321093	73
asuinpaikka	Hakola	6883825	3326609	76
asuinpaikka	Viertola	6872409	3303657	79
asuinpaikka	Seppälänmäki	6881323	3321317	82
asuinpaikka	Haanmäki	6898105	3311625	85
asuinpaikka	Mustakoski	6884968	3274371	88
asuinpaikka	Saarimäki	6893942	3286055	91
asuinpaikka	Ristilampi	6895191	3286147	94
asuinpaikka	Rounio	6888027	3298188	97
asuinpaikka	Kaunisto	6889704	3296163	100
asuinpaikka	Peltosaari	6887226	3283170	103
<b>Kämpät ja muut väliaikaisasumukset</b>				
savottakämpä	Latoneva	6888596	3326095	106
savottakämpä	Riuttasilta	6880918	3322558	109
savottakämpä	Heinuu	6891465	3314839	112
savottakämpä	Saares	6863670	3318390	115
savottakämpä	Haukijärvi	6879151	3321154	118

savottakämppä	Kalaton	6880475	3328447	121
savottakämppä	Losu	6881899	3329934	124
savottakämppä	Korpimaa	6914158	3291938	127
savottakämppä	Laurinkämppä	6910560	3286126	130
tervakämppä	Latikkalampi	6899186	3284086	133
rakennuksen jäännös	Poikkeusjärvi	6883787	3296825	136
sauna	Pieni Huhtisaari	6868353	3329103	139
käpykaartilaisen korsu	Raivionniitty	6878495	3320693	142
savottakämppä	Lukonmaa	6905345	3290013	145
palovartijan maja	Moskula	6863212	3351212	148
savottakämppä	Kämppäjärvi	6881153	3327480	151
<b>Tervahaudat</b>				
tervahauta	Sysiaho	6885553	3325168	154
tervahauta	Huoneenteelmänmäki	6890835	3322644	157
tervahauta	Pirjonkangas	6882579	3320561	160
tervahauta	Natturi	6875361	3316724	163
tervahauta	Seppälänmäki	6881230	3321532	166
tervahauta	Myllykoski	6882747	3322383	169
tervahauta	Viitasenmäki	6882588	3321714	172
tervahauta	Tammikangas	6866096	3327784	175
tervahauta	Tynnilä	6880819	3317229	178
tervahauta	Sirkkamatin kangas	6897980	3309885	181
tervahauta	Mäki	6892928	3286129	184
tervahauta	Myllykangas	6878976	3321907	187
tervahauta	Valkoinenlammi	6890899	3327531	190
tervahauta	Lehmikangas	6889878	3319344	193
tervahauta	Lapinjärvi	6892045	3318957	196
tervahauta	Latikkalampi	6899186	3284067	199
tervahauta	Löyttyharju	6898452	3287006	202
tervahauta	Huhtanen	6896205	3309803	205
tervahauta	Pitkätantereenalusta	6910188	3284564	208
tervahauta	Iso Särkijärvi	6912973	3287817	211
<b>Hiiltämöt, sahat ja myllyt</b>				
hiiltämö	Elomaa	6881123	3325062	214
hiiltämö	Kaakkolammi	6875699	3317632	217
hiiltämö	Latikkalampi	6899336	3283973	220
hiiltämö	Latikkaharju	6898731	3283940	223
saha	Talvikoski	6873915	3322828	226
saha	Isoneva	6867390	3316540	229
mylly	Haukkamaa	6882982	3330920	232
mylly	Suutarilankoski	6878144	3322443	235



mylly	Riuttanen Myllykoski	6882505	3322556	238
mylly	Myllykoski	6870822	3324739	241
<b>Ladot</b>				
lato	Vapunvuori	6871777	3303761	244
lato	Pehkusuo	6865956	3327541	247
lato	Saraste	6881290	3316955	250
lato	Vuorikallio	6871646	3318802	253
lato	Mustalampi	6881140	3297666	256
lato	Metsäsianvuori	6892043	3296823	259
lato	Järvenlahti	6886460	3298263	262
lato	Taipaleenmaa	6863905	3353329	265
lato	Vääräjärvenneva	6874641	3305523	268
lato	Vääräjärvenneva 2	6874421	3305557	271
lato	Raatta	6884071	3299831	274
lato	Ojajärvi	6877808	3307442	277
lato	Pukinkorpi	6878701	3338640	280
lato	Pehkuneva	6890855	3328206	283
<b>Muut maatalousrakenteet</b>				
riihi	Toimela	6877283	3338110	286
röykkiöt	Myllymoisio	6889387	3320817	289
röykkiöt	Nevala	6877550	3334976	292
röykkiöt	Riehonmäki	6869552	3361107	295
<b>Uittorakenteet</b>				
tammi	Pitkäkoski	6874048	3322593	298
tammi	Haukka	6883601	3331209	301
tammi	Puntasoja	6888292	3320443	304
tammi	Puntanen	6888611	3320157	307
tammi	Niemelänkoski	6878666	3322273	310
tammi	Suutarilankoski	6878188	3322414	313
tammi	Myllykoski 1	6870970	3324563	316
tammi	Myllykoski 2	6870816	3324708	319
tammi	Niittylammi	6869815	3319966	322
tammi	Kaitaoja	6870414	3320841	325
tammi ja ränni	Haukkamaa	6883010	3330903	328
uittopuomin kiinnitysrengas	Niemelänkoski	6878874	3322136	331
uittorakenne	Kalliojärvenoja	6878580	3322351	334
uittoruuhi	Jokihaarankoski	6866465	3320739	337
uittoluiska	Koukkukoski	6886868	3321433	340
ränni ja tammi	Riuttanen Myllykoski	6882514	3322563	343
kivirakenne jäännös	Kronstadtin kanava	6874023	3323245	346
tammi	Kronstadtin kanava	6874043	3323193	349

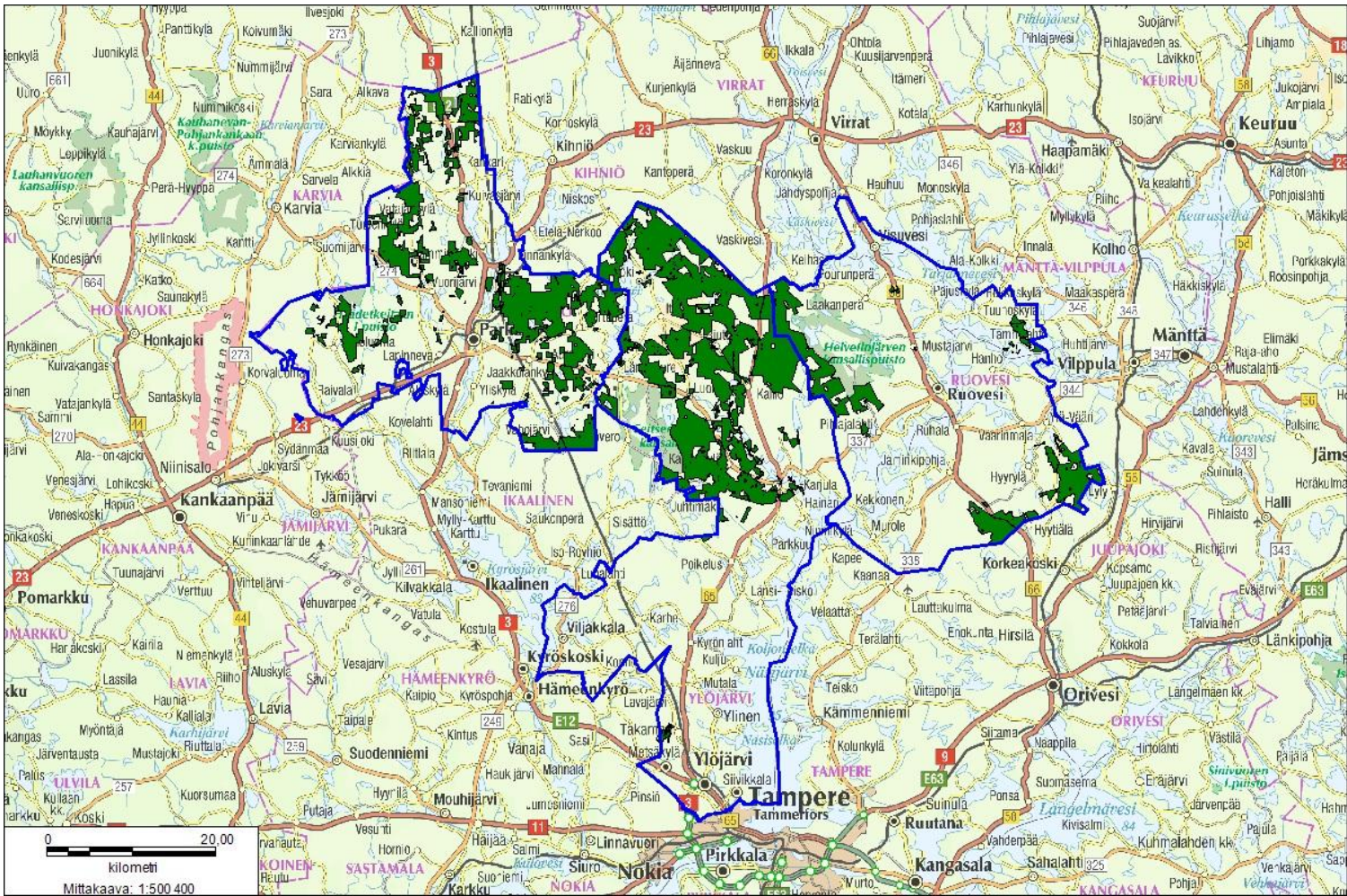
rautalenkki	Nuottakari	6867262	3330234	352
<b>Lentokentät ja sillat</b>				
lentokenttä	Siikkakangas	6863292	3352929	355
metsälentokenttä	Väliahonkangas	6889321	3321461	359
metsälentokenttä	Mantanmaa	6874122	3306911	362
metsälentokenttä	Puriseva	6871457	3316950	365
metsälentokenttä	Haukkaviita	6884062	3328993	368
metsälentokenttä	Heinäsuu	6868709	3324423	371
<b>Rajamerkit</b>				
rajamerkki	Lumivuori	6878995	3328437	374
rajamerkki	Kyöpelinvuori	6865155	3325892	377
rajamerkki	Jaakonkivi	6860660	3354089	380
rajamerkki	Rajaneva eli Kivipyökkineva	6890726	3323877	383
rajamerkki	Leppäjärvi	6877904	3333034	386
rajamerkki	Karusta	6865531	3328699	389
<b>Tornit</b>				
kolmiomittaustorni	Alkkianvuori	6902028	3285141	392
palotorni	Moskulanmäki	6863081	3351238	395
palotorni	Kuusistonlepo	6884173	3325240	398
palotorni	Helvetinvuori	6867400	3324370	401
muuntajatorni	Vähäviita	6889239	3283202	404
muuntajatorni	Iso Ristiharjunlampi	6894832	3285339	407
<b>Muut kohteet</b>				
sotavankien hautausmaa	Hautausmaanmäki	6901240	3281988	410
kuoppa jäännös	Silmäkesuo	6877901	3322789	413
merkkipuu	Kallela	6867061	3323277	416
suoja	Lumivuori	6879045	3328521	419
säilytyskuoppa	Koljosenmeri	6884150	3355341	422
korsu	Saari-Haapponen	6888581	3324349	425

# 1 Johdanto

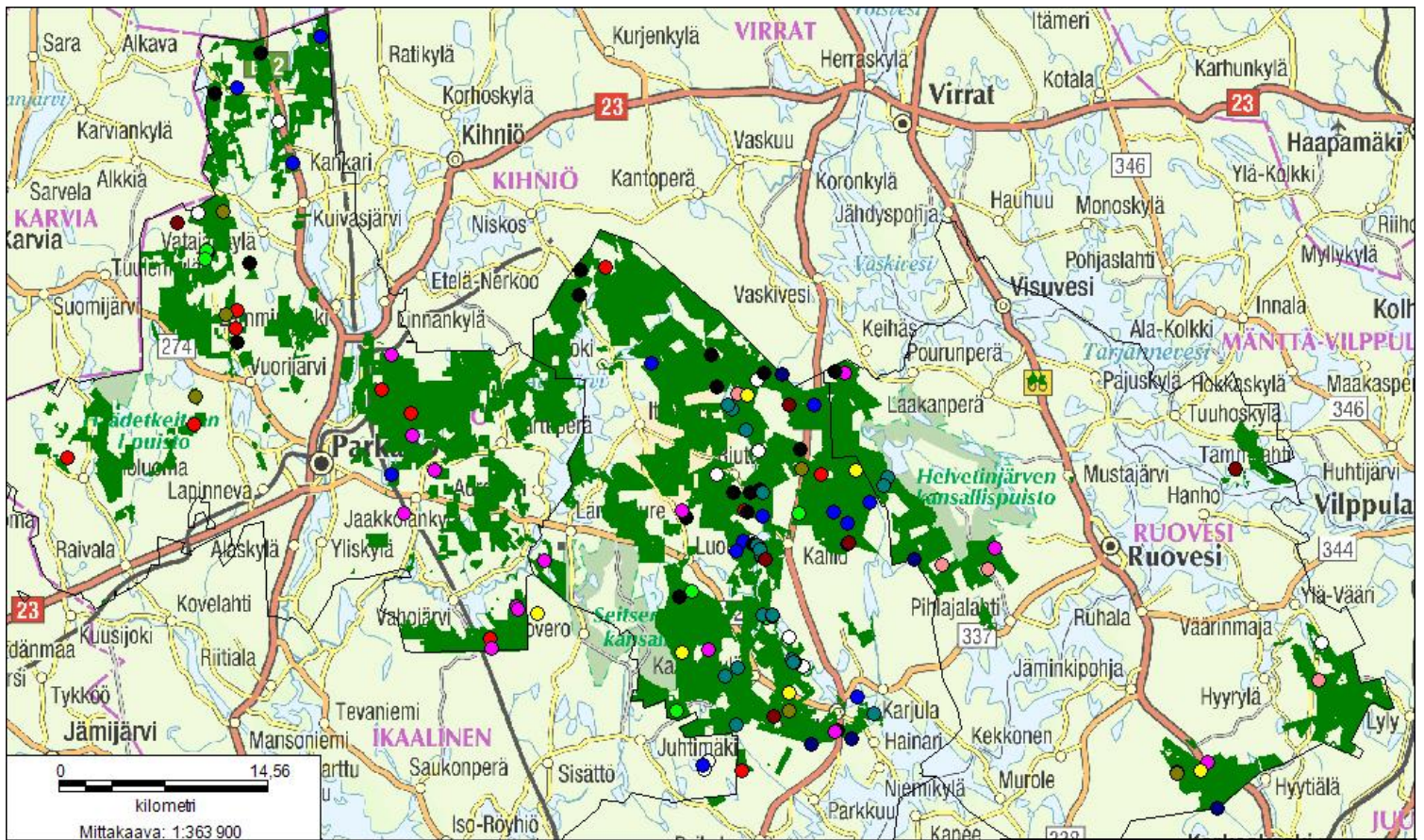
Metsähallitus teki Kansallisen Metsäohjelman (KMO) 2015 toteuttamiseen liittyvän kulttuuriperintöinventoinnin valtion metsätalousalueilla Parkanossa, Ylöjärvellä ja Ruovedellä kesän 2012 aikana. Inventoidun alueen pinta-ala oli yhteensä noin 56 000 hehtaaria. Inventoinnissa huomioitiin ihmisten rakentamat kohteet kivikaudelta aina noin 1960 – luvun alkuun saakka. Lisäksi huomioitiin rakennukset ja arvokkaat maisemat. Ajatuksena oli kuitenkin rajata pois uusimmat metsätalouden synnyttämät jäänteet, muu moderni maankäyttö ja yhä käytössä olevat kohteet. Kuitenkin myös uudempia rakenteita dokumentoitiin, mikäli tämä nähtiin tarkoituksenmukaiseksi. Kenttätöitä tehtiin 24.5.–5.9.2012 (noin 3 kuukautta). Tuona aikana alue saatiin pääpiirteissään tutkittua ja alueen kulttuuriperinnön yleispiirteet hyvin selville.

Inventoinnin esivalmistelutöissä ja kenttätöiden suunnittelussa käytettiin hyväksi alueeseen liittyvää historiakirjallisuutta sekä historiallista kartta-aineistoa 1800 – 1900 – luvuilta (pitäjänkartat, metsätalouskartat sekä topografikartat ja vanhat peruskartat). Lisäksi käytössä olivat alueelta aiemmin tehtyjen arkeologisten inventointien raportit, Museoviraston muinaisjäännösrekisterin tiedot sekä Metsähallituksen SutiGis- ja Reiska – tietojärjestelmät. Ennen kenttätöiden alkua haastateltiin myös alueen Metsähallituksen henkilökuntaa sekä paikallisia asukkaita. Inventoinnin esivalmisteluvaiheessa ja haastatteluissa tietoon saadut kohteet tarkastettiin maastotöiden aikana ja samalla etsittiin uusia kohteita. Inventointi tehtiin pääosin parityöskentelynä. Päävastuullisena inventoijana toimi arkeologi Ville Laurila, jolla oli apunaan harjoittelija, arkeologian opiskelija Päivi Jantunen (noin 3kk), sekä paikallinen suunnittelumetsuri Jukka Lopenen (noin 1,5kk). Havaitut kohteet dokumentoitiin valokuvaten sekä mitaten. Tarpeen mukaan kohteissa suoritettiin kairauksia ja tehtiin koepistoja. Kohteet tallennettiin maastotietokoneeseen GPS-pisteinä ja samalla täytettiin muistiinpanolomake. Aluerajaukset tehtiin raportointivaiheessa inventointihavaintojen perusteella (näkyvät rakenteet, kairaukset, koepistot, havaintojen levintä, topografia). Lisäksi muutamia tutkimusalueen pienien järvien ja lampien rantoja tutkittiin sukeltamalla. Sukellustutkimusta päätettiin kokeilla sillä Päivi Jantunen oli pätevä tutkimussukeltaja. Vedenalaisia rakenteita tai kohteita ei kuitenkaan löydetty pienistä erämaavesistöistä.

Inventoinnissa pyrittiin tarkentamaan maastotyöt kaikkein potentiaalisimmille alueille. Esitöissä pyrittiin paikallistamaan mahdollisimman tarkasti kaikki tunnetut kohteet eri lähteistä jotta ihmisten historialliset toiminta-alueet pystyttäisiin paikallistamaan. Lisäksi kuitenkin maastossa pyrittiin tarkistamaan myös alueita joista ei ennakkotietoja kohteista ollut. Inventoinnin kokonaisuusmaastokattavuus on noin 5 %. Maastotöissä saatiin tarkastettua kaikki merkittävät ranta-alueet, hiekkaharjut ja aikaisemmin tunnetut kohteet ja kohdealueet. Maastokäytien ulkopuolelle jäi käytännössä vain kaukana vesi- ja maakulkuväylistä sijaitsevia moreeni- ja suoalueita ja rinteitä.

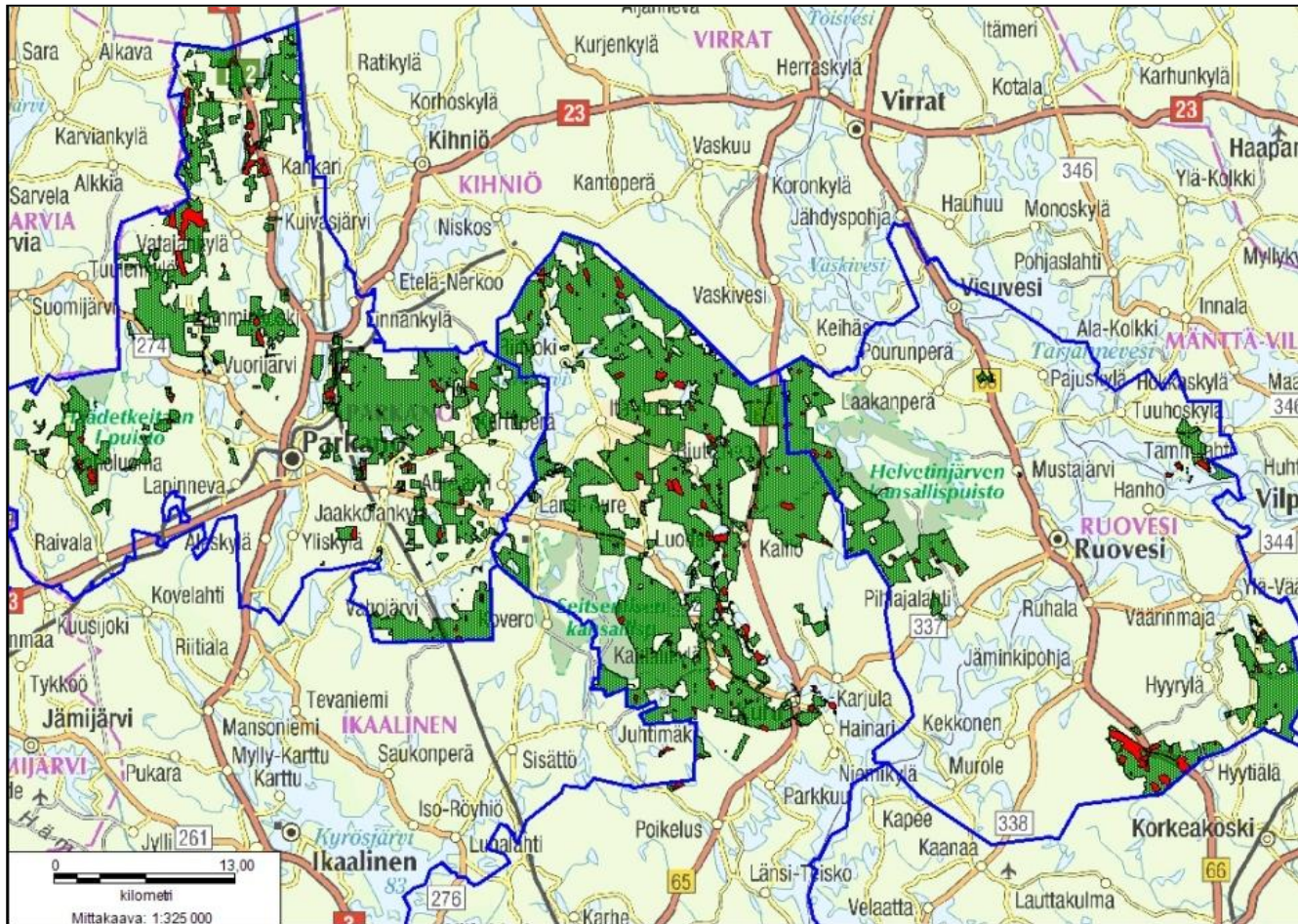


Kartta 1. Inventointialueiden sijoittuminen Parkanon, Ylöjärven ja Ruoveden kuntien alueelle. ©Metsähallitus 2012.



Kartta 2. Inventointialue ja löydetyt kohteet. ©Metsähallitus 2012.

● asuinpaikat	(11)
● hiiltämöt, sahat ja myllyt	(10)
● kämpät ja väliaikaisasumukset	(16)
● ladot	(14)
● lentokentät ja sillat	(6)
○ muinaisjäänös	(13)
● muut	(6)
● muut maatalousrakenteet	(4)
● rajamerkit	(6)
● tervahaudat	(20)
● tornit	(6)
● uittorakenteet	(19)



Kartta 3. Maastossa tarkastetut alueet (punainen). ©Metsähallitus 2012.

## 2 Inventointialueen maisema, luonto sekä maa- ja kallioperä

Inventointialue sijaitsee Pirkanmaan maakunnan pohjoisosassa, Parkanon, Ruoveden ja Ylöjärven kuntien alueella. Valtion metsätalousmaa nykyään koostuu pääosin isojaossa kruununmaaksi erotetusta alueesta. Tästä johtuen valtion metsätalousmaat sijaitsevat alueilla, jotka olivat pääosin asumaton syrjäseutua isojaon aikaan 1800-luvulla. Metsätalousmaat inventointialueella sijaitsevatkin pääasiassa keskustojen ja asutuksen ulkopuolisilla alueilla lähellä kunnanrajoja. Sekä Parkanon että Ruoveden alueella valtion metsätalousmaat sijaitsevat selkeästi kauempana kuntien keskustoista. Ylöjärven osalta metsätalousmaat keskittyvät voimakkaasti entisen Kurun kunnan alueelle joka on nykyään osa Ylöjärveä. Täällä valtion maat sijaitsevat merkittävästi lähempänä keskustaa kuin Parkanossa ja Ruovedellä ja Kurussa valtion osuus metsämaista on muutenkin suurempi. Tämän vuoksi merkittävä osa kohteista tavattiin nimenomaan Kurun ympäristöstä. Parkanossa ja Ruovedellä inventoinnissa otettiin huomioon myös Puolustusvoimien varikkoalueet, joiden maat ovat valtion metsätaloukskäytössä. Näillä alueilla liikkumiseen tarvitaan kulkulupa ja osittain myös saattaja.

Inventointialueet sijaitsevat yleisesti ottaen noin 100–200 metrin korkeudella merenpinnasta. Ylöjärven ja Ruoveden välisen Näsijärven vedenpinta on noin 100 metrin tasolla ja alueen korkeimmat huiput nousevat noin 180 metrin tienoille. Lähempänä latvavesiä sijaitsevan Parkanon alueella järvien vedenpinta on noin 120–150 metrin korkeudella. Alueen korkein huippu on Alkkianvuori joka kohoaa noin 200 metrin korkeuteen. Kallioperä inventointialueella on pääosin graniittia. Harjumuodostumia alueella on niukasti. Näistä inventoinnille merkittävin kulkee Parkanossa Majajärveltä kohti Alkkiaa. Täältä tavattiinkin merkittävä osa Parkanon kohteista. Myös Kurun alueella on muutamia pienempiä harjuja joiden yhteydestä tavattiin kohteita. Muualla harjut jäävät merkittävimmitä osiltaan inventointialueen ulkopuolelle. Tyypillistä on maaston pienimuotoinen vaihtelu kumpuilevine mäkinen ja kapeine, jyrkkine laaksoineen. Koska erityisesti Kurussa on suuri määrä korkeudenvaihteluja, on myös koskia alueella paljon. Tutkimusalue on myös vedenjakajaseutua, Kurussa vedenjakaja kulkee Aureen ja Riuttaskylän välistä. Länsipuoli laskee lounaaseen Ikaalisen Kyrösjärveen, itäpuoli taas Näsijärveen.

Parkanon, Ylöjärven ja Ruoveden alueella on metsätalouden seassa myös jonkin verran luonnonsuojelualueita jotka eivät inventointiin kuuluneet. Merkittävimpiä näistä ovat Helvetinjärven ja Seitsemisen kansallispuistot.

## 3 Alueen tutkimushistoria

Parkanon, Ylöjärven ja Ruoveden alueella on tehty lukuisia inventointeja ja tarkastuksia ainakin 1970-luvulta lähtien jolloin Maarit Suni teki Kihniön, Kurun ja Parkanon pikainventoinnin. Näistä tutkimuksista tosin vain harvat ovat koskettaneet Metsähallituksen talousmetsäalueita. Useimmiten selvitykset ovat keskittyneet nykyisen asutuksen, maankäytön ja suurempien vesialueiden läheisyyteen. Syrjäisiä metsäalueita ei ole priorisoitu korkealle maastotöitä suunniteltaessa. Käytännössä ainoastaan Timo Jussilan ja Hannu Poutiaisen 2011 tekemä rantakaava-alueiden inventointi Ylöjärven Aurejärvellä koskettaa suoraan Metsähallituksen talousmetsäalueita ja kyseisen inventoinnin tulokset vastaavat tässä esiteltyä kulttuuriperintöinventointia. Muuten inventoinnit ja tarkastukset koskettavat vain jotain neljästä alueelta tunnettua muinaisjäännöskohdetta, tai kelpaavat inventoinnin taustamateriaaliksi.

<b>Vadim Adel:</b> Ylöjärvi Arkeologinen perusinventointi 2000
<b>Timo Jussila:</b> Ylöjärvi, Inventointikertomus 2001
<b>Timo Jussila, Hannu Potiainen:</b> Ylöjärvi Ent. Kuru, Poikelisjärvi, Heinuu, Pitkäjärvi, Ahvenlammi. Rantakaava-asemakaava-alueiden inventointi 2011
<b>Maarit Suni:</b> Kihniön, Kurun ja Parkanon pikainventointi 1974
<b>Tuula Heikkurinen-Montell:</b> Parkano, 7 tarkastusta 1987–1988
<b>Timo Jussila:</b> Parkano, 2002
<b>Pirjo Rautiainen:</b> Parkano, inventointikertomus 2004
<b>Timo Jussila, Tapani Rostedt:</b> Parkano, Pentinrannan asemakaava-alueen muinaisjäänösinventointi 2011
<b>Timo Jussila:</b> Ruovesi, Inventointi 2003
<b>Timo Jussila:</b> Ruovesi Visuvesi Värkkiniemi Ranta-asemakaavan muutosalueen muinaisjäänösinventointi, rakennusalueiden tarkastus 2005

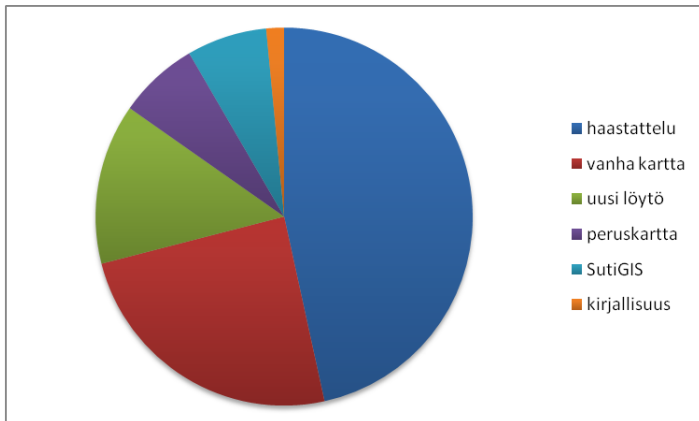
Taulukko 1. Aikaisemmat tutkimukset alueella. ©Metsähallitus 2012.

Muinaisjäänösrekisteriin on merkitty Parkanoon 31 muinaisjäänöskohdetta, Ylöjärvelle 141 ja Ruovedelle 80. Näistä valtion metsätalousmailla sijaitsevat ainoastaan neljä kohdetta: Isohiedan esihistoriallinen asuinpaikka Ylöjärven Kalliojärvellä, Kartiskakorven ja Pikku-Koivulammen kivirakenteet Parkanon länsiosassa sekä Ratapaanantien rajamerkki Parkanon rautatieaseman länsipuolella. Suurin osa muista muinaisjäänöskohteista sijaitsee pääosin lähempänä nykyistä asutusta sekä etenkin suurempia vesistöjä.

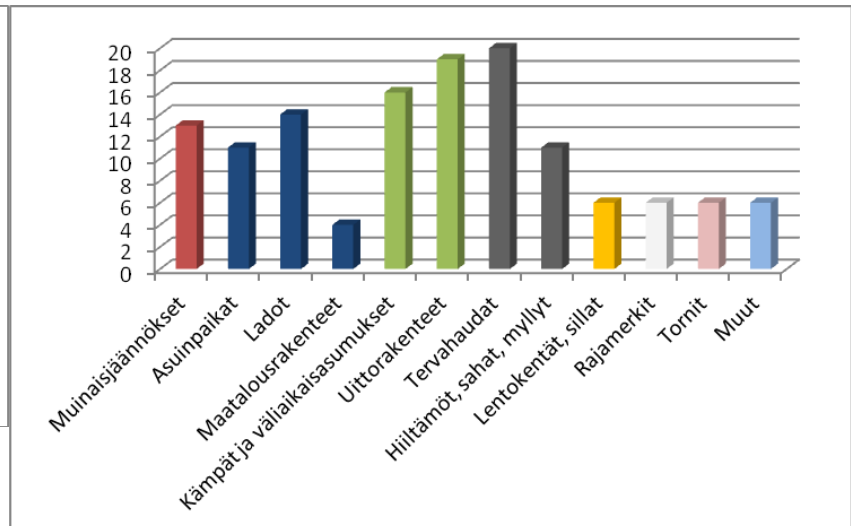


## 4 Tulosten tarkastelu ja johtopäätökset

Kesän 2012 aikana Parkanon, Ylöjärven ja Ruoveden valtion metsätalousmailta inventoitiin yhteensä 130 kohdetta. Näistä 13 luokiteltiin Muinaismuistolain suojaamiksi muinaisjäänöksiksi. Nuoremmista kohteista joita ei luokiteltu muinaisjäänöksiksi noin neljäsosa liittyi asutukseen ja maatalouteen, neljäsosa metsäteollisuuteen, neljäsosa erilaiseen pienteollisuuteen. Loput sekalaisemmat kohteet muodostavat viimeisen neljänneksen. Suurin osa kohteista löydettiin paikallisten asukkaiden haastattelujen perusteella. Erityisesti mukana inventoinnissa ollut Metsähallituksen suunnittelumetsuri Jukka Loponen tunsi alueen, sen kohteet ja asukkaat hyvin. Kaikkiaan 61 kohdetta löydettiin paikallisten ihmisten tietojen perusteella. Seuraavaksi eniten kohteita (32) löydettiin vanhoista kartoista. Etenkin 1960–70 –lukujen peruskarttasarja todettiin erittäin hyödylliseksi. 18 kohdetta tavattiin maastossa ilman ennakkotietoja. Nykyisestä peruskarttasarjasta, Metsähallituksen SutiGIS –tietokannasta ja kirjallisuudesta paikallistettiin myös muutamia kohteita. Löytötavan luokittelu ei kuitenkaan ole aivan yksiselitteistä, usein kohde löytyi useista eri lähteistä. Tässä käytettiin mittarina sitä lähdettä josta kohde ensimmäisenä löydettiin.



Kuvaaja 1. Kohteiden löytötavat.



Kuvaaja 2. Inventoidut kohteet tyypeittäin..

## ***Tunnettujen kohteiden tarkastus***

### **303010004 Isohieta esihistoriallinen asuinpaikat**

Paikalta on löytynyt koekuopasta tulisija, kvartseja sekä palanutta luuta. Tarkastuksessa paikan havaittiin olevan ehjä. Maanpintaan ei kajottu joten uusia löytöjä ei tehty.

### **581010006 Kartiskakorpi ajoittamaton kivirakenteet**

Kohde koostuu pyöreästä kehämäisestä kivilatomuksesta. Rakenteen havaittiin olevan paikallaan, matalaa röykkiötä on tosin vaikea havaita aluskasvillisuuden keskeltä.

### **581010005 Pikku-Koivulampi ajoittamaton kivirakenteet**

Paikalta on tavattu kivirakenne kallion paljastumalla metsäautotien risteuksen vieressä. Kiveys on ollut uunimainen rakenne, ison maakiven viereen on asetettu kolme kiveä seiniksi, ja laakakivi katoksi. Kohdetta ei kuitenkaan löydetty kahdesta tarkastuskäynnistä huolimatta. Metsäautotien risteys ja kalliopaljastuma löydettiin, mutta ei kivirakennetta. Kohteen paikkatieto vaikuttaa tarkalta ja on luultavaa että kolmesta kivistä koostunut kohde on hävinnyt tai hävitetty.

### **1000006411 Kaidatvedet Ratapaanantie historiallinen kivirakenteet**

Kohde käsittää yhden kivistä kootun rajamerkin. Röykkiön keskellä on silmäkivi jossa on numero kahdeksaa esittävä kaiverrus. Kohde havaittiin sijaitsevan paikallaan mutta sen arvottaminen Muinaismuistolain suojaamaksi kohteeksi lienee epäselvää.

### ***Muinaisjäänökset***

Kolmestatoista inventoiduista muinaisjäänöksistä kaksi oli pyyntikuoppakohteita, kaksi rökkiökohdetta, ja yksi väliaikaishauta. Lisäksi muinaisjäänöksiksi luokiteltiin raudanvalmistuspaikka, kolme erilaista rakennuksen jäännettä, yksi kaskialue ja yksi säilytyskuoppakohde sekä kaksi historiallisen ajan asuinpaikkaa.

Molemmat pyyntikuoppakohteet sijaitsevat suhteellisen samanlaisilla paikoilla jotka ovat tyypillisiä pyyntikuoppakohteiksi. Kouranpääkankaan pyyntikuoppakohde on näistä suurempi ja muutenkin selkeämpi. Kyseessä on pitkän hiekkakankaan kapeassa pohjoispäässä oleva kymmenen pyyntikuopan ketju rakennettuna kankaan poikki. Alueen molemmilla puolilla on kosteampaa suomaastoa ja hieman edempänä kangas muuttuu kivikkoisemmaksi. Kuopat ovat tasaisen kokoisia, halkaisijaltaan noin 2,5m x 3m ja niissä on havaittavissa paksu huuhtoutumiskerros. Muutamia satoja metrejä pyyntikuoppaketjusta pohjoiseen sijaitsee myös tunnettu kivikautinen asuinpaikka. Järvenpään pyyntikuoppakohde on hieman vastaavan tyyppinen mutta pienempi ja epäselvempi. Pienehkön kankaan kaakkoispäässä, tasaisemmassa ja hiekkaisemmassa kohdassa sijaitsee kolme kuoppaa rivissä joista kaksi lähellä toisiaan ja kolmas hieman kauempana. Kuopat ovat jyrkempiä ja selkeämpiä kuin Kouranpääkankaalla, mutta maasto on täällä kivisempää ja erosioitumisprosessi lienee siksi erilainen. Kuopissa on kuitenkin havaittavissa huuhtoutumiskerros. Myös Järvenpäässä sijaitsee kivikautinen asuinpaikka muutamien satojen metrien päässä kuopista. Molemmat pyyntikuoppakohteet lienevät peräisin esihistorialliselta ajalta ja saattavat jopa liittyä samaan kontekstiin kyseisten asuinpaikkojen kanssa.



Kuva 1. Yksi Kouranpääkankaan pyyntikuopista. Kuva P. Jantunen.

Röykkiökohteita inventoitiin kaksi, joista toisessa oli yksi ja toisessa kaksi röykkiötä. Lisäksi tarkastettiin yksi aikaisemmin tunnettu röykkiö. Kaikki röykkiöt olivat kohtuullisen samankaltaisia. Kyseessä oli noin 2,5m halkaisijaltaan olevia matalahkoja ja pyöreähköjä kivirakenteita. Kaikkien keskiosa oli lisäksi matalammalla kuin reunat ja malliltaan röykkiöt olivat ”kraaterimaisia”. Röykkiöt sijaitsivat kohtuullisen erilaisissa paikoissa: Jylhänkankaan röykkiö kivisen mäen laella, Kartiskakorven aikaisemmin tunnettu ja Muinaisjäännösrekisteriin merkitty röykkiö matalalla moreenikankaalla ja Riuttajärven kaksi röykkiötä pienessä niemenkärjessä. Riuttajärven röykkiöiden vierestä tavattiin myös väliaikaishaudaksi tulkittu kaivanto, mikä tuo lisää mielenkiintoa kyseisen paikan kohteisiin ja niiden välisiin suhteisiin ja ajoituksiin.



Kuva 2. Toinen Riuttajärven röykkiöistä. Kuva P. Jantunen.

Kaksi inventoiduista historiallisen ajan asuinpaikoista luokiteltiin muinaisjäännoiksi. Kyseessä olivat Paavolan ja Niemelän kohteet jotka koostuvat erilaisista kivi- ja maarakenteista. Niemelän asuinpaikka sijaitsee pienen moreenimäen laella Kalliojärven eteläpuolella pienen joen varressa. Alueen maaperää on muokattu ja siellä kasvaa tiheä nuori puusto, mutta siitä huolimatta asuinpaikasta on jäljellä selkeä rakennuksen multapenkki jonka nurkassa on liesiröykkiö. Lisäksi paikalta tunnistettiin kellarikuoppa. Paikalta havaittiin myös muutamia pieniä raivausröykkiöitä sekä yksi tunnistamaton kuoppa. Paavolan asuinpaikka taas sijaitsee suuremman moreenimäen etelärinteellä. Paikalta tavattiin yleisesti kiviaitaa ja röykkiöitä sekä yksi kellari. Asuinrakennuksen jäännettä ei paikalta tunnistettu. Luultavaa kuitenkin on että jokin osin maanpeittämistä röykkiöistä on liesi eikä raivausröykkiö. Kummastakaan kohteesta ei tavattu merkkejä 1900-luvun lähdeaineistosta (lukuun ottamatta paikannimeä) eikä maastosta tavattu merkkejä esimerkiksi metallista, lasista tai tiilistä. Lisäksi paikalliset luonnonolosuhteet viittasivat siihen ettei paikkoja ole käytetty ainakaan noin sataan vuoteen. Asuinpaikat ajoitettiin näistä syistä vähintäänkin reilun 100 vuoden ikäisiksi. Valistuneena arvauksena voidaan pitää että molemmat ovat torppia suunnilleen 1880-luvulta.




Kuva 3. Paavolan historiallisen ajan asuinpaikan kellari. Kuva V. Laurila.

Kolme yksittäisen rakennuksen jäännettä tulkittiin myös yli 100 vuotta sitten hylätyiksi ja siksi muinaisjäännoiksi. Saareksen rakennuksenjäännoksestä oli jäljellä epäselvä pohja sekä liesiröykkiö. Paikallisten tietojen mukaan kyseessä on luultavasti Erakko-Mikon pirtti suunnilleen 1800-luvun puolivälistä. Joka tapauksessa kyseessä vaikuttaa olleen erämaatyypinen yksittäinen asuinrakennus. Paattiharjun korsunjäänne lienee myös väliaikaisasumus. Kyseessä on harjun rinteeseen kaivettu pienehkö nelikulmainen maarakenne. Mörtinvuoren kohde jäi luonteeltaan epäselväksi, tosin rakennuksenjäänne lienee todennäköisin luokitus. Paikalta tavattiin ”ryssänuunimainen” kivirakenne ja sen vierestä kivilatomus.

Mahdollisesti tässäkin on kyseessä jonkinlainen väliaikaisasumus. Kohde toisaalta löydettiin etsittäessä paikallisten kertomaa tanssipaiikkaa ja kyläkeinun pohjaa.

Muinaisjäännekohteeksi myös luokiteltu Myllykankaan raudanvalmistuspaikka oli Metsähallituksen työntekijöiden havaitsema omituinen kumpare josta oli tavattu kummallisen näköisiä kiviä. Paikalta tavattiin suuri, yli parikymmentä metriä halkaisijaltaan oleva kumpu jossa kasvillisuus oli erityisen rehevää. Koepistossa maassa havaittiin hiiltä ja maaperän hiekka oli erityisen punaista ja tahmeaa, mahdollisesti siihen oli saostunut jotakin. Lisäksi ympäristöstä tavattiin painavia mustia kuhmursaisia kiviä jotka ovat ehkä jotain malmia. Paikalliset eivät tienneet kohteesta mitään eikä sitä ole mainittu paikallishistoriikkeissa. Mahdollisesti kyseessä on paikallisten ruukkien toimintaan liittyvä lyhytaikainen raudanvalmistukseen liittyvä kohde.



Kuva 4. Myllykankaan raudanvalmistuspaikan kumpu laserkeilausaineiston vinovalvarjostuskuvana. ©Metsähallitus 2012.

Saareksesta havaittiin edellä käsitellyt väliaikaisasumuksen lisäksi myös kaskialue. Pienen moreeniharjanteen länsiosassa havaittiin kulkevan eräänlainen pengero joka vaikutti ainakin osaksi ihmisen muokkaamalta. Alueelta löytyi myös toistakymmentä rökkiötä joista osa epäselviä, keskittyen erityisesti penkereen alapuolelle. Lisäksi harjanteen eteläkärjestä tavattiin säilytyskuoppa. Myös alueen kasvillisuuden havaittiin olevan poikkeuksellisen rehevää. Toinen kaskialue, tarkemmin sanoen kolmesta säilytyskuopasta koostuva kohde tavattiin Ruoveden Ahvenjärveltä. Kyseessä oli kallioisen ja kostean moreenialueen keskellä oleva loiva hiekkaisempi etelään laskeva rinne ja sen yläpuolisella töyräällä kolme selkeästi erottuvaa säilytyskuoppaa.



Kuva 4. Yksi Ruoveden Ahvenjärven säilytyskuopista, kuopan reunalla arkeologi Ville Laurila. Kuva P. Jantunen.



Kuva 4. Saareksen kaskialueen pengermäistä muodostumaa, kuvassa suunnittelumetsuri Jukka Loponen. Kuva V. Laurila.

## **Kulttuuriperintökohteet**

### **Asuinpaikat**

Vaikka Parkanon, Kurun ja Ruoveden alueet eivät ole olleet suuria asutuskeskuksia, on aluella ollut asutusta esihistoriallisista ajoista saakka. Nykyiset Metsähallituksen talousmetsät kuitenkin sijaitsevat pääosin kuntien syrjäisemmällä reuna- alueilla jonne kiinteä asutus on saapunut vasta myöhemmin. Pääasiassa alueet ovat olleet syrjäisiä nautinta-alueita joilla oli paikoitellen tiheäkin eräsijakanta. Näille syrjäisemmille alueille kiinteää asutusta alkoi syntyä ensi kerran keskiajan loppupuolella. Tutkimusalueen kuntien alueelle savolaisperäistä kaskeamiseen tukeutuvaa väestöä alkoi tulla 1500-luvulta alkaen. Uusi väestö sijoittui myös vanhempien asutuskeskusten ulkopuolelle kaskimaita hakiessaan. Torppia metsäalueille alkoi syntyä hiljalleen, etenkin 1700-luvun puolivälin jälkeen jolloin talot saivat oikeuden perustaa torppia ilman että niiden veroja korotettiin. Torppia syntyi runsaasti 1800-luvun alkupuolella. Tosin syrjäisemmällä seuduilla, etenkin Kurun Aurejärven ja Riuttasen alueella torppia syntyi enemmän vasta 1870 ja 1880-luvuilla. Yksityisten talonpoikaistilojen lisäksi myös valtio perusti alueelle 1830-luvulta lähtien kruununmetsätorppia. 1880-luvulla esimerkiksi Kurussa niitä oli jo 60. Parkanon alueelle kruununmetsätorppia alkoi muodostua nopeasti hieman myöhemmin 1800-luvun jälkipuoliskolla. Tiloja perustettiin kruunun maalle runsaasti myös 1920, 30 ja 40-luvulla sodan jälkeen. Torppien määrä laski kuitenkin jyrkästi 1900-luvun ensimmäisinä vuosikymmeninä eri syistä. Monet torpat jäivät lyhytikäisiksi mutta toisaalta myös torppia itsenäistyi omiksi tiloikseen. Väkiluku kunnissa nousi enemmän tai vähemmän tasaisesti 1900-luvun puolivälin tienoille saakka jonka jälkeen syrjäseudut alkoivat menettää väestöä. Erytisen nopeaa asutuksen kasvu oli 1800-luvulla.

Kulttuuriperintökohteiksi eli ei-muinaisjäännöskohteiksi luokiteltuja nuorempia asuinpaikkoja tavattiin inventoinnissa yhteensä 11. Ainoastaan yksi, Seppälänmäen käytännössä hävinnyt asuinpaikka, sattaa olla iältään muita vanhempi, mahdollisesti lyhytikäinen torppa. Muut kohteet oli merkitty nykyiseen tai vanhempaan peruskarttaan joten ne ovat autioituneet alle 100 vuotta sitten. Kohteet olivat ajoitettavissa myös maastossa 1900-luvulle erilaisten löyöjen kuten metalliromun, lasinsirpaleiden, betonin tai tiilien perusteella. Asuinpaikat oli yleensä purettu ja niistä oli jäljellä esimerkiksi päärakennuksen sekä muutamien ulkorakennusten ja kellarien jäänteet.

Asuinpaikkoihin liittyviä mutta osittain niistä kauempanakin sijaitsevia latoja tavattiin inventoinnissa 14. Osa latoista on selkeästi heinälatoja, osa taas turpeennostoa varten rakennettuja pehkulatoja. Paikoitellen ladon funktiota on vaikea arvioida ojituksissa muuttuneiden vesistöolosuhteiden takia. Muutamista latoista voitiin kuitenkin selkeästi päätellä niiden olleen pehkunnostoon tarkoitettuja, pukinkorven ladossa oli vielä muutamia turvepaaleja sisällä. Lisäksi muita maatalouteen liittyviä rakenteita tavattiin neljä. Kolme näistä oli vanhojen peltojen ympärillä olevia raivausröykkiöalueita, neljäs taas vanhan tilan pihapiirissä oleva riieksi tulkittu liedenjääne.





Kuva 5. Hakolan historiallisen ajan asuinpaikan päärakennuksen uunin pohja. Kuva P. Jantunen.

### **Kämpät ja muut väliaikaisasumukset.**

Kämppejä ja muita väliaikaisasumuksia tavattiin yhteensä 16. Näistä varsinaisia metsätyökämppejä oli 11, lisäksi joukkoon kuuluu tervahaudan vieressä sijaitsevan hautakämpän jäänteet, palovartijan majan jäännös, käpykaartilaisen korsun jäännös. Lisäksi joukkoon kuuluu yksi saareissa sijainnut sauna, sekä rautatien linjauksen alta purettu sauna taikka kämppä.

Kämppejäjärven kohde on luultavasti vanhin savottakämppekohde alueella. Ilmeisesti kyseessä on Kurun vanhin metsätyökämppe 1910-luvulta. Kohteesta oli jäljellä oli nurkkakiviä ja liedenjäännös. Kämppe onkin purettu 1920-luvulla ja hirsistä on tehty lisäksi paikalliseen kyläkauppaan. Varsinaisia rakenteita metsäkämpistä oli jäljellä hyvin vähän. Ainoastaan Losun kämppestä oli jätetty hirsirakenteinen sauna paikalleen. Rakenne on kuitenkin romahtanut kasaan ja on lahoamassa paikalleen. Yleensä kämppe ovat kuitenkin purettuja ja usein muutenkin hävitettyjä. Useista kämppeistä onkin jäljellä hyvin vähäisiä jäänteitä. Riuttasillan kämppestä on jäljellä esimerkiksi vain neljän muotoinen luonnonlähteestä muokattu kaivo sekä muutamia irtonaisia kiviä kuusitiheikössä. Käytännössä kämppeistä on jäljellä usein vain pieni aukio jonne johtaa pisto tieltä ja tämän yhteydessä muutamia pieniä rakenteita tai paremminkin jälkiä ihmistoiminnasta.

Muista väliaikaisasumuksista kuin metsätyökämppeistä Latikkalammen hautakämppestä oli jäljellä osittain maahan kaivetut perustukset sekä liesiröykkiö. Moskulan palovartijan maja oli purettu 2000-luvulla ja hirret olivat yhä paikalla odottamassa poiskuljetusta. Raivonniityn käpykaartilaisen korsu löydettiin paikallisten asukkaiden tietojen perusteella tarkan paikkatiedon avulla. Kohteesta oli maastossa jäljellä enää vaikeasti havaittavia maarakenteita. Myös Pienessä Huhtisaarella sijainnut sauna paikallistettiin paikallisten tiedonannon avulla. Paikalla oli hieman kiviperustusta sekä mustuneita honkia muistona rakennuksen 1960-luvulla tuhonneesta tulipalosta. Poikelusjärven kämppe tai sauna oli taas purettu rautatienlinjauksen tieltä, paikalla oli vain pieni aukio ja muutamia tiiliä joista ei voinut tehdä suurempia päätelmiä rakennuksen tarkoituksesta.

### Tervanpoltto

Tervanpoltto elinkeinona inventointialueella alkoi 1700-luvun alkupuolella. Aikaisemminkin oli toki tervaa poltettu, mutta ennen kaikkea kotikäyttöön. Alueen tervanpoltto 1700-luvulla keskittyi Ruoveden ympäristöön, myös Kurun alueelle. Täältä tervatynnyrit kuljetettiin eteenpäin Vaasaan myytäväksi. Parkanon ympäristössä tervanpolton merkitys alkoi korostua 1830-luvun tienoilla ja siitä eteenpäin tervaa poltettiin lähes joka talossa. Tervanpoltto alkoi hiipua kysynnän vähentyessä 1800-luvun loppupuolella. Vuosisadan loppupuolella kysyntä väheni. Alueella kaskenpoltto aiheutti ristiriitoja tervanpolton kanssa. Ainakin Kurussa tervaa poltettiin yleisesti kannoista joita kangettiin hautojen lähistöltä maasta ylös. Inventoinnissa pantiinkin merkille useiden tervahautojen ympäristössä sijaitsevat epämääräiset pienet kuopat.

Tervahaudat olivat suurin yksittäinen kohdetyyppi inventoinnissa, yhteensä hautoja tavattiin 20. Yleisimmin tervahautojen halkaisija oli noin 8-9m. Muutamissa tapauksissa haudat olivat vain noin 6-7m halkaisijaltaan. Toisaalta jonkin verran tavattiin myös yli 10 metrisiä, suurimpina 14- ja 16-metriset. Kahdessa haudassa, Natturin ja Tynnilän kohteissa vaikutti olevan valettu pohja, mahdollisesti betoninen. Luultavasti nämä kohteet ovatkin myöhempiä, mahdollisesti 1900-luvulta.



Kuva 6. Myllykosken tervahauta Riuttasessa, haudan takareunalla seisoo suunnittelumetsuri Jukka Loponen. Kuva P. Jantunen.

### Hiiltämöt, myllyt ja sahat

Kansainhuoltoministeriö ryhtyi heti toisen maailmansodan alla 1939 suunnittelemaan autokannan muuttamista hiili- ja puukäyttöisiksi. Autohiilen valmistuksen ja jakelun katsottiin Suomessa soveltuvan parhaiten Metsähallitukselle. Hiiltotoiminta alkoi tammiikuussa 1940 ja keskittyi aluksi Keski-Pohjanmaalle, Keski-Suomeen ja muutamille Itä-Suomen paikkakunnille. Vuonne 1941 se levittäytyi jo yli koko maan ja

vuoden lopussa Suomessa oli jo noin 300 hiiltotyömaata. Tässä vaiheessa hiiltotoiminta ulottui myös inventointialueelle. Valtio perusti Kuruun neljä suurtä hiiltämöä sekä useita yksittäisiä miiluja. Kurussa oli myös kaksi yksityistä hiiltämöä. Ainakin Koninkorven valtionhiiltämössä työläisille rakennettiin pieni asuinparakki. Hiili- ja pilkekausi päättyi 1947 jolloin bensiiniä oli taas riittävästi saatavilla.

Inventoinnissa hiiltämöitä tavattiin neljä: kaksi Kurusta sekä kaksi Parkanosta. Hiiltämöt koostuivat 3-7 halkaisijaltaan yleensä vajaa 10 metriä halkaisijaltaan olevasta miilusta sekä sammutusta varten tarvituista 1-2 kaivosta. Rakennuksia paikalla on sijainnut mahdollisesti kämpä tai parakki sekä sauna. Suurin hiiltämö oli Latikkalammen kohde Parkanossa joka käsitti seitsemän miilua, kaksi kaivoa, muutamia kellarimaisia kuoppia sekä kämpän pohjan. Läheltä tavattiin myös toinen pienempi hiiltämö joka on mahdollisesti kuulunut samaan kokonaisuuteen. Elomaan hiiltämö, joka on luultavasti tunnettu Kitusen hiiltämönä, käsitti kolme miilua, kämpän, saunan ja kaivon. Kaakkolammen hiiltämö taas käsitti neljä miilua, kaksi kaivoa ja rakennuksenjäänne. Sahoja inventoitiin alueelta kaksi. Isonivan sahasta ei ollut jäänyt maastoon juuri jälkiä. Kyseessä oli kuitenkin paikallisten muistama kohde jossa on ollut useita rakennuksia ja jossa sahaa on pyörittänyt laivadiesel. Mahdollisesti paikalla on ollut kenttäsiirkeli ja kohde on muutenkin ollut puolikiinteä työkohde. Talvikosken vesisahasta inventoitiin sen sijaan suurehko kokonaisuus joka koostui itse sahan jäänteestä pystyssä olevine raameineen, kolmesta tammesta sekä uittorännin jäänteestä. Saha on toiminut 1950-luvun tienoilla. Neljästä inventoinnissa tarkistetusta myllynjäänneestä kahdesta oli jäljellä itse myllyrakennuksen pohja liesineen. Kolmannesta myllystä havaittiin pelkkä sija ilman varsinaisia rakenteita. Maastossa havaittiin ainoastaan muutamia lahonneita hirsjiä. Neljännessä myllystä oli jäljellä lahonneita hirsjiä sekä laitteiston ruostuneita osia.



Kuva 9. Myllykosken myllyn jääne Kuru Riuttasessa. Kuva P. Jantunen.

### Uittorakenteet

Uittorakenteita tavattiin inventoinnissa 19. Näistä suurin ryhmä olivat tammet eli uittopadot joita inventoitiin 13 kappaletta. Lisäksi inventoitiin muutamia uittopuomin kiinnitysrenkaita, uittoruuhia sekä pienempiä uittorakenteita. Uittoon liittyviä kohteita tavattiin ainoastaan Kurun ympäristöstä. Parkanon alueen pienehköistä vesistöistä ei uittorakenteita havaittu ja Ruoveden kohteet keskittyivät myös Kurun rajan yhteyteen.

Metsätalouden laajamittainen ulottaminen Pirkanmaan syrjäseuduille lähti käyntiin Metsähallituksen ja sen edeltäjien perustamisesta 1800-luvun puolivälissä. Tämän jälkeen kaukaisempiakin valtionmetsiä alettiin hyödyntää enemmän. Ensimmäiset uittot Kokemäenjoessa alkoivat 1861–62. Kurun alueella metsätaloustoiminta lähti käyntiin voimakkaasti, 1800-luvun lopussa ja 1900-luvun alussa valjastettiin miltei kaikki puropahasetkin puunkuljetukseen. Haukkajärvestä lähtevä lyhyt Karjulanjoen reitti laitettiin uittokuntoon jo 1860-luvulla. Riuttasen reitti valmistui kokonaisuudessaan 1880-luvulla mutta osittain se oli ollut uittokunnossa jo aikaisemminkin. Kettuojan/Mylyjojan reittiä kunnostettiin ahkerasti noin 1910-luvulla, mutta se oli ollut alaosistaan käytössä varmasti jo aikaisemminkin. Metsähallitus korjasi Kurun uittoväyliä vuonna 1924 laajasti ja muutamat kohteet onkin valokuvien perusteella ajoitettavissa tähän rakennusvaiheeseen. Uittorakenteita korjailtiin myöhemminkin, Metsähallitus teetti Riuttasjoelle uusia patoja, uittoruuhia ja luiskia vielä vuonna 1945. Purouitot lopetti autokuljetus 1930–1950-luvuilla.

Inventoidut uittorakenteet sijoituivat Kurun pohjois- ja länsipuolelle kolmeen vesistöalueeseen. Näistä suurin lähtee Puntasjärvestä kulkien Pitkäjärven kautta Keihäsjärveen. Vesireitiltä inventoitiin yhteensä 13 uittorakennetta. Uittoreitti lienee uusittu 1900-luvun puolivälin tienoilla sillä reitin kohteista betonisia uittotammia on kahdeksan ja kaksi kohteista on puroon valettua betonista V:n mallista uittouomaa. Lisäksi yksi kohteista on uittopuomin kiinnitysrenkas Kalliojärven rannalla. Kaksi kohteista, Kronstadtin kanavan tammi ja kivimuurimainen uittorakenne ovat sen sijaan vanhempia ja peräisin ilmeisesti 1920-luvulta. Oletettavaa onkin että reitillä sijainnut vanhempi uittojärjestelmä on purettu ja uusittu betonisilla laitteilla 1940–1950 –luvulla. Toinen inventoitu uittoreitti kulkee Kaitaojaa ja Kettuojaa pitkin kohti Jakamaa Kurun länsipuolella. Tämän reitin rakenteet ovat puu- ja maarakenteisia ja ovat valokuvien perusteella peräisin 1920-luvulta. Kolmas reitti käsittää Haukkajoen alkupään kohteet, kaksi tammea, jotka rakenteeltaan vastaavat Kurun länsipuolen reittejä ja lienevät peräisin 1900-luvun alkupuolelta.



Kuva 7. Pitkäkosken betoninen pato. Sillan päällä suunnittelumetsuri Jukka Loponen. Kuva V. Laurila.



Kuva 10. Jokihaarankosken uittoruuhien pään saarimainen maarakenne. Kuva V. Laurila.

## Allekirjoitus

## Lähteet

Rantatupa H (toim.) 1971: Parkanon ja Kihniön kirja.

Söyrinki N, Luho V, Jokipii M 1959: Vanhan Ruoveden historia 1.

Koukkula T, 1967: Vanhan Ruoveden historia 2,1.

Laitinen E, 1992: Vanhan Ruoveden historia 3, 5, 2.

## **5 Kohdetiedot**

### **5.1 Arkeologiset kohteet**

<b>Kouranpääkangas pyyntikuopat</b>	<b>MH-tunnus: 147379</b>
-------------------------------------	--------------------------

<b>Kohdetyyppi:</b>	9 Valmistuspaikat/työpaikat	<b>Haltija:</b>	121 Metsätalous Länsi-Suomi
<b>Ajoitus:</b>	7117 Esihistoriallinen aika	<b>Ylläpitäjä:</b>	121 Metsätalous Länsi-Suomi
<b>Rakentamisvuosi:</b>		<b>Kunta:</b>	581 Parkano
<b>Lukumäärä:</b>	10		

<b>Koordinaattiselitys:</b>	<b>Geometria tuotettu:</b>
<b>Koordinaatit:</b> X 6901942, Y 3283441, Z 162	4 Gps-mittaus, korjaamaton
	<b>Löydöt:</b>

**Taustatiedot**

Kohde tarkastettiin inventoinnissa 9.8.2012.

**Ympäristön kuvaus**

Kohde sijaitsee laajan hiekkakankaan kapeassa pohjoiskärjessä. Hiekkamuodostuma on kilometrejä pitkä ja kapenee kohteen kohdalla noin 300 metrin levyiseksi. Edempänä maa muuttuu myös kivikkoisemmaksi. Metsä on eri-ikäistä mäntymetsää. Pyyntikuoppaketjun länsipuolella on vesistö ja itäpuolella suo. Kuoppien 3 ja 4 välistä kulkee kärryolkumainen tie.

**Kohteen kuvaus**

Kohde käsittää kymmenen pyyntikuoppaa luode-kaakko -suuntaisena ketjuna kankaan halki. Kuopat ovat muodoltaan soikeita ja niiden mitat vaihtelevat 2,2m - 3,5 metrin välillä, syvyydeltään kuopat ovat 0,4-0,7m. Kuopat ovat erosioituneet laakeiksi mutta ovat silti selkeästi havaittavissa hiekkakankaalla. Kuoppien pohjaan tehdyissä tarkastuspistoissa havaittiin selkeä ja paksu huuhtoutumiskerros.

**Kohteen rajaus**

Kohde rajautuu aluemaisesti kuoppien ympärille.

**Tulkinta**

Kyseessä on pyyntikuoppaketju, mahdollisesti esihistorialliselta ajalta.

**Lisätietoja**

Järven rannalla muutamia satoja metrejä kohteesta pohjoiseen sijaitsee kivikautinen asuinpaikka.

**Toimenpiteet**
**Tarkastukset**

Tila: 3 Toteutettu	Laji: 6 Suojeluarvojen tarkastus	Tarkastusvuosi: 2012
Tarkastuspvm: 9.8.2012	Tarkastaja: V. Laurila	
Kuvaus: KMO kulttuuriperintöinventointi 2012		



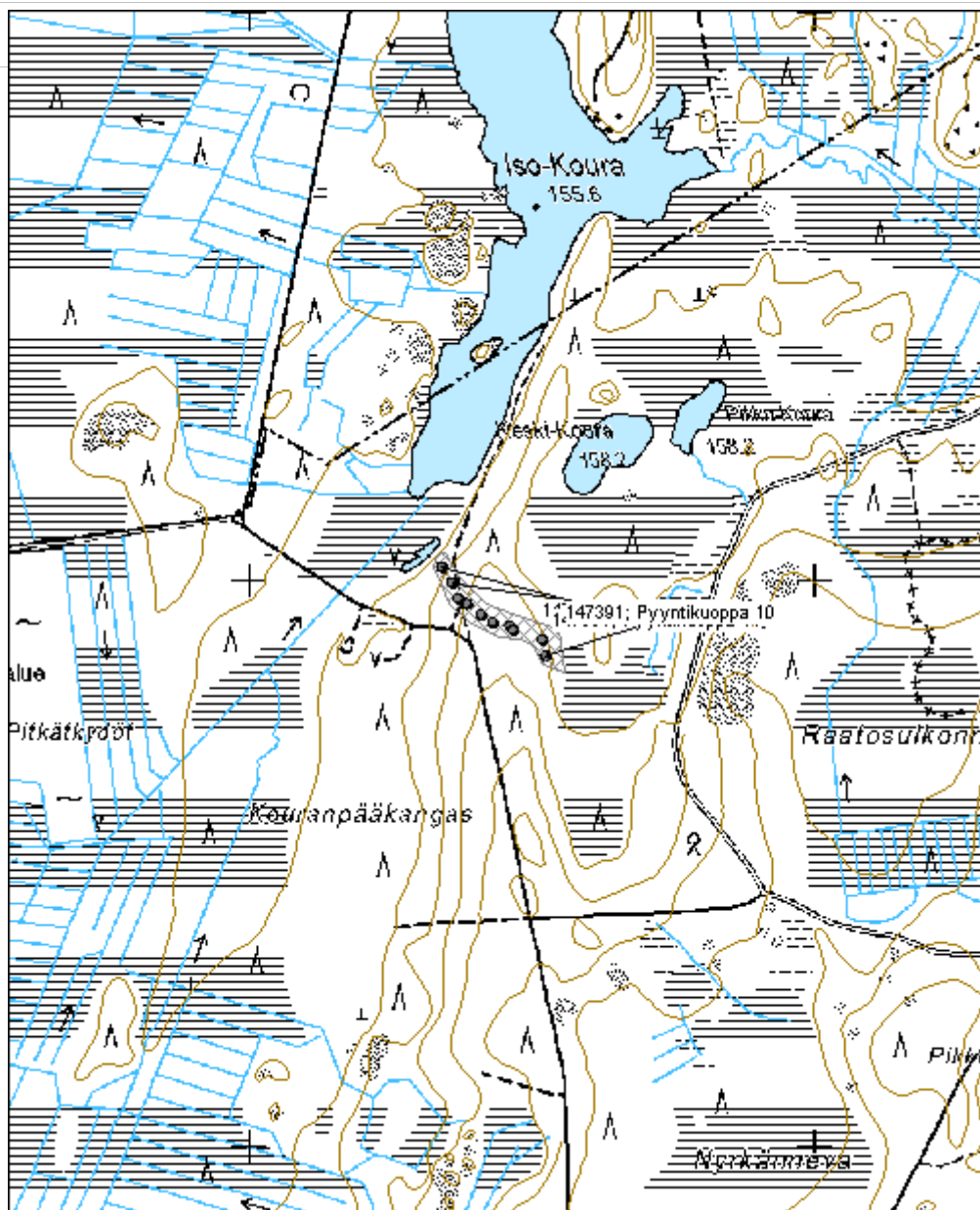
<b>Viranomaisrekisterinro:</b>		<b>Kunto:</b>	1 Hyvä
<b>Arvotus:</b>	3 Esitys mj-luokka II	<b>Olutila:</b>	2 Ei käytössä
<b>Selitys:</b>		<b>Kohteen suojele:</b>	2 Muinaisjäännösrekisteri II
		<b>Selitys:</b>	

<b>Ympäristön suojele:</b>	0 Ei määritelty
<b>Selitys:</b>	

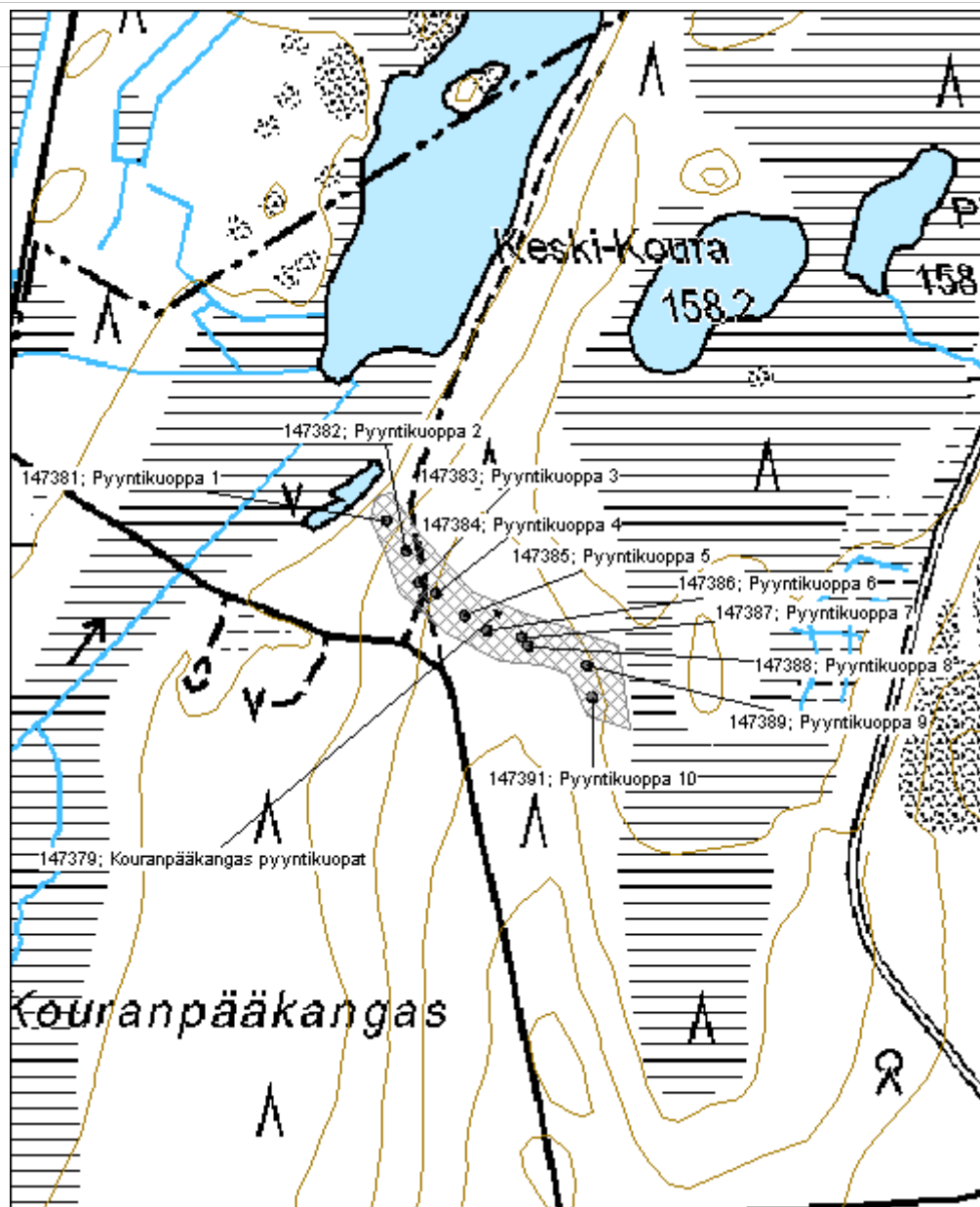


Läntisin Kouranpääkankaan pyyntikuopista. Kuva P. Jantunen.

<b>Kohdetyyppi:</b>	9 Valmistuspaikat/työpaikat	Copyright:	© Metsähallitus 2008 © Maanmittauslaitos 1/MML/08
<b>Koordinaatit:</b>	X 6901942, Y 3283441, Z 162	Mittakaava:	1:10000



<b>Kohdetyyppi:</b>	9 Valmistuspaikat/työpaikat	Copyright:	© Metsähallitus 2008 © Maanmittauslaitos 1/MML/08
<b>Koordinaatit:</b>	X 6901942, Y 3283441, Z 162	Mittakaava:	1:5000



<b>Järvenpää pyyntikuopat</b>	<b>MH-tunnus: 150748</b>
-------------------------------	--------------------------

<b>Kohdetyyppi:</b>	9 Valmistuspaikat/työpaikat	<b>Haltija:</b>	121 Metsätalous Länsi-Suomi
<b>Ajoitus:</b>	7117 Esihistoriallinen aika	<b>Ylläpitäjä:</b>	121 Metsätalous Länsi-Suomi
<b>Rakentamisvuosi:</b>		<b>Kunta:</b>	980 Ylöjärvi
<b>Lukumäärä:</b>	3		

<b>Koordinaattiselitys:</b>	<b>Geometria tuotettu:</b>
<b>Koordinaatit:</b>	4 Gps-mittaus, korjaamaton
X 6870467, Y 3325296, Z 120	<b>Löydöt:</b>

**Taustatiedot**

Kohde tarkastettiin inventoinnissa 28.8.2012.

**Ympäristön kuvaus**

Kohde sijaitsee moreenikankaan kaakkoiskärjessä. Kuoppien kohdalla on hiekkaisempi ja tasaisempi osuus. Ympäristöllä on huomattavasti kivisempää. Kohteen eteläpuolella alkaa suo.

**Kohteen kuvaus**

Kohde käsittää kolme kuoppaa rivissä rinteessä. Kuopista kaksi sijaitsee lähellä toisiaan, kolmas kuoppa on hieman lännempänä yksinään. Kuopat ovat pyöreähköjä tai hieman ovaalin muotoisia ja melko loivia. Kaikissa kuopissa on selkeä huuhtoutumiskerros.

Läntisin kuoppa (kuoppa 1) on mitoiltaan noin 3m x 3m, syvyydeltään noin 1m. Seuraava kuoppa on mitoiltaan noin 3,5m x 3m, syvyydeltään noin 1,5m. Itäisin kuoppa on kooltaan 3,5m x 3,5m, syvyydeltään noin 0,7m

**Kohteen rajaus**

Kohde rajautuu aluemaisesti kuoppien ympärille.

**Tulkinta**

Kuopat ovat luultavasti pyyntikuoppia esihistorialliselta ajalta.

**Lisätietoja**

Muutamia satoja metrejä kaakkoon sijaitsee esihistoriallinen asuinpaikka.

**Toimenpiteet**
**Tarkastukset**

Tila: 3 Toteutettu      Laji: 6 Suojeluarvojen tarkastus      Tarkastusvuosi: 2012  
 Tarkastuspvm: 28.8.2012      Tarkastaja: V. Laurila  
 Kuvaus: KMO kulttuuriperintöinventointi 2012

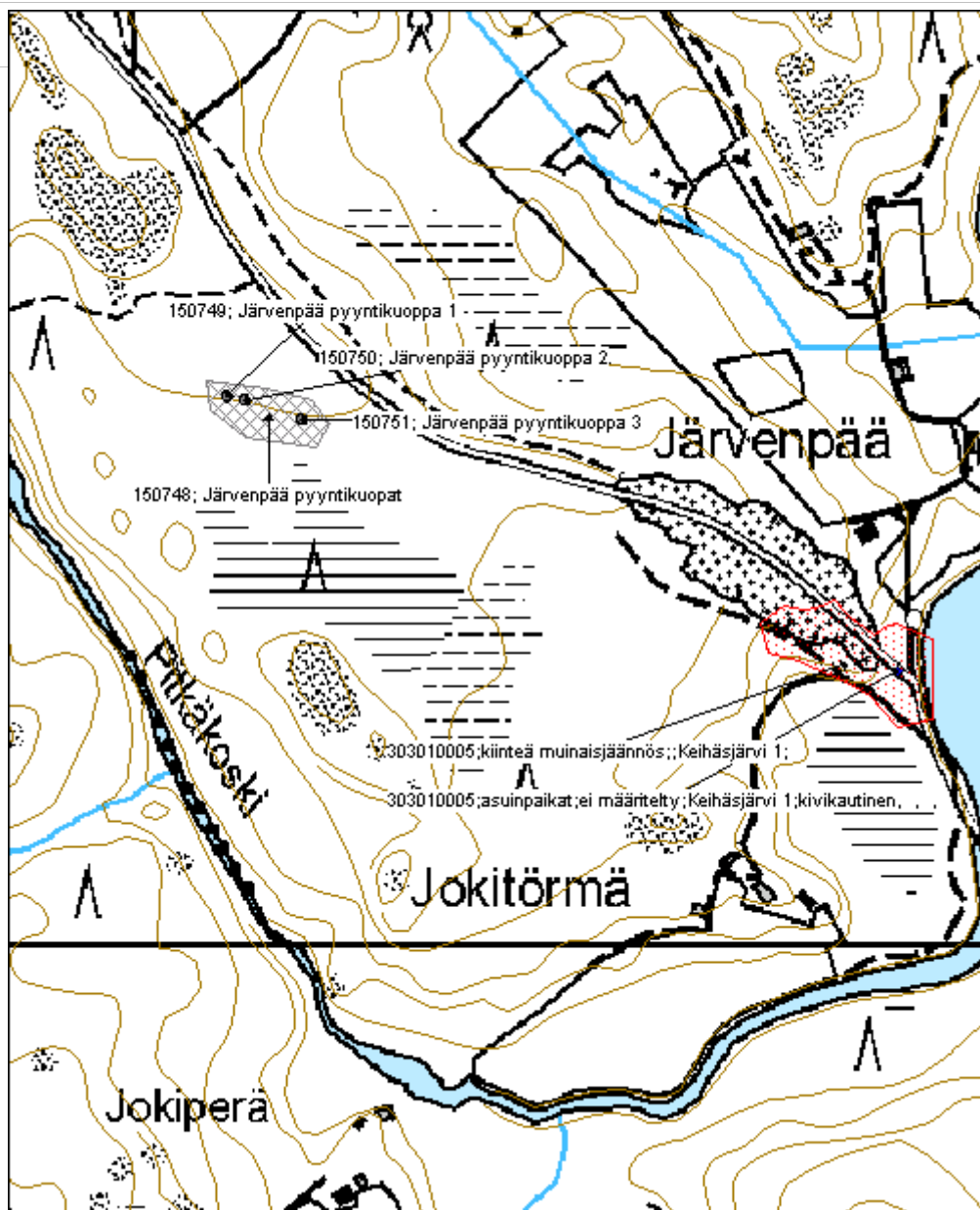
<b>Viranomaisrekisterinro:</b>		<b>Kunto:</b>	2 Keskinäinen
<b>Arvotus:</b>	3 Esitys mj-luokka II	<b>Olotila:</b>	2 Ei käytössä
<b>Selitys:</b>		<b>Kohteen suojelu:</b>	2 Muinaisjäännösrekisteri II
		<b>Selitys:</b>	

<b>Ympäristön suojelu:</b>	0 Ei määritelty
<b>Selitys:</b>	



Pyyntikuoppa, kuvausuunta luode. Kuva P. Jantunen.

<b>Kohdetyyppi:</b>	9 Valmistuspaikat/työpaikat	Copyright:	© Metsähallitus 2008 © Maanmittauslaitos 1/MML/08
<b>Koordinaatit:</b>	X 6870467, Y 3325296, Z 120	Mittakaava:	1:5000



<b>Riuttajärvi rökkiöt</b>	<b>MH-tunnus: 147402</b>
----------------------------	--------------------------

<b>Kohdetyyppi:</b>	17 Kivi- ja maarakenteet	<b>Haltija:</b>	121 Metsätalous Länsi-Suomi
<b>Ajoitus:</b>	7117 Esihistoriallinen aika	<b>Ylläpitäjä:</b>	121 Metsätalous Länsi-Suomi
<b>Rakentamisvuosi:</b>		<b>Kunta:</b>	980 Ylöjärvi
<b>Lukumäärä:</b>	2		

<b>Koordinaattiselitys:</b>	<b>Geometria tuotettu:</b>
<b>Koordinaatit:</b>	4 Gps-mittaus, korjaamaton
X 6885430, Y 3322258, Z 160	<b>Löydöt:</b>

***Taustatiedot***

Kohde tarkastettiin inventoinnissa 10.8.2012.

***Ympäristön kuvaus***

Kohde sijaitsee Riuttajärven Kanslinniemen kapeassa kärjessä. Maapohja on hiekkaista moreenia, metsä vanhaa mäntymetsää.

***Kohteen kuvaus***

Kohde käsittää kaksi soikeahkoa kraaterimaista rökkiötä. Kivirakenteen alla on puhdas hiekka ja paksu huuhtoutumiskerros. Rökkiöt koostuvat noin päänkokoisista kivistä, rakenteen sisällä on osittain myös pienempiä kiviä. Pääosin rökkiöt vaikuttavat koostuvan kahdesta kivikerrasta. Sammal poistettuna rökkiöt vaikuttaisivat olevan noin 10-20cm syvempiä kuin sammalen peittämänä vaikuttaa. Rökkiö 1 on hieman syvempi kuin toinen ja siinä on myös pohjalla ohut hiilikerros.

Rökkiö 1 on mitoiltaan noin 2,5m x 2,3m x 0,4m

Rökkiö 2 on mitoiltaan noin 3,2m x 2,2m x 0,4m

***Kohteen rajaus***

Kohde rajautuu aluemaisesti rökkiöiden ympärille.

***Tulkinta***

Kyseessä on kaksi lapinrauniomaista tunnistamatonta rökkiötä.

***Lisätietoja***
***Toimenpiteet***
***Tarkastukset***

Tila: 3 Toteutettu

Laji: 6 Suojeluarvojen tarkastus

Tarkastusvuosi: 2012

Tarkastuspvm: 10.8.2012 Tarkastaja: V. Laurila

Kuvaus: KMO kulttuuriperintöinventointi 2012

<b>Viranomaisrekisterinro:</b>		<b>Kunto:</b>	1 Hyvä
<b>Arvotus:</b>	3 Esitys mj-luokka II	<b>Olotila:</b>	2 Ei käytössä
<b>Selitys:</b>		<b>Kohteen suojele:</b>	2 Muinaisjäännösrekisteri II
		<b>Selitys:</b>	

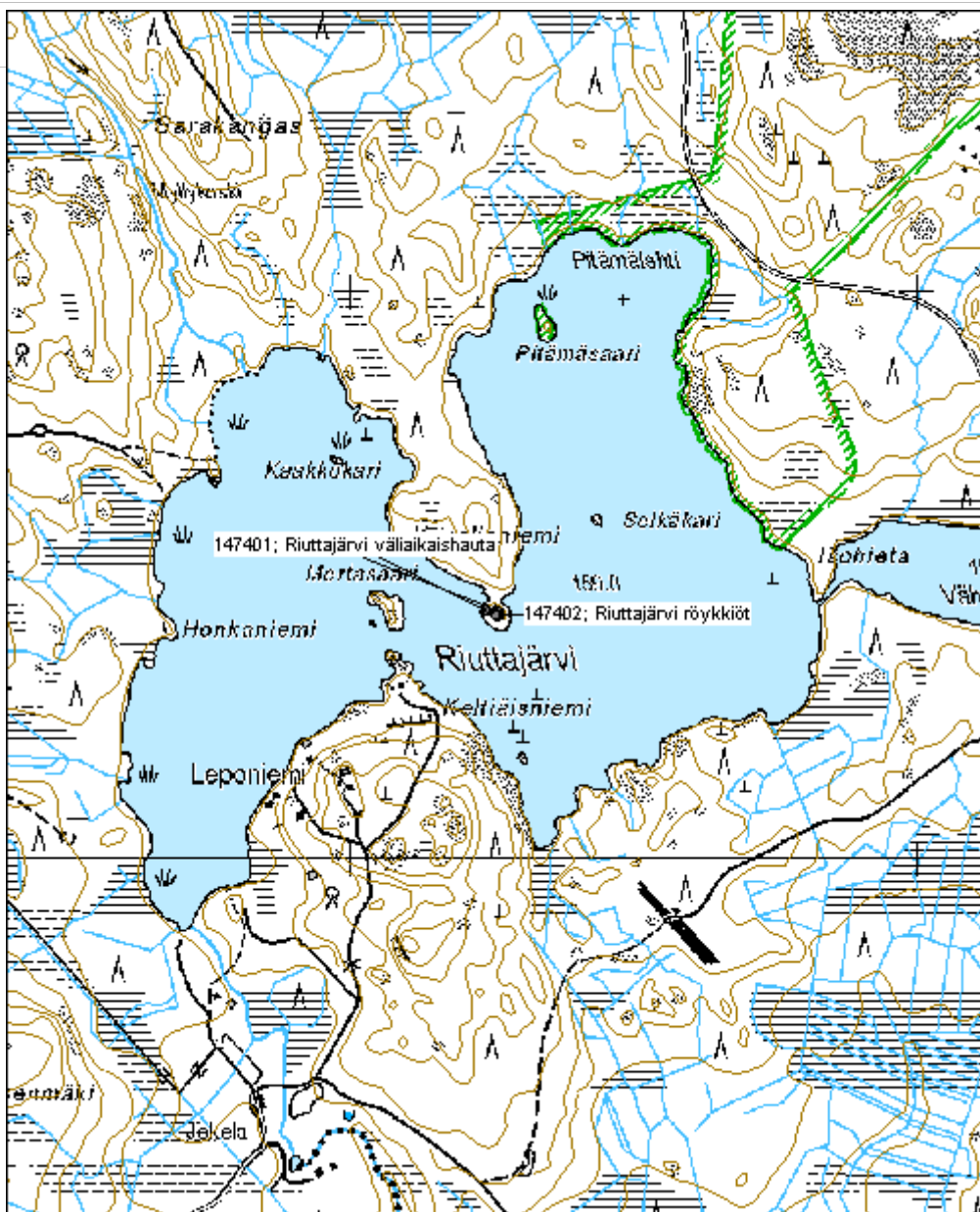
<b>Ympäristön suojele:</b>	0 Ei määritelty
<b>Selitys:</b>	



Toinen Riuttajärven kehämäisistä röykkiöistä. Kuva P. Jantunen.



<b>Kohdetyyppi:</b>	17 Kivi- ja maarakenteet	Copyright:	© Metsähallitus 2008 © Maanmittauslaitos 1/MML/08
<b>Koordinaatit:</b>	X 6885430, Y 3322258, Z 160	Mittakaava:	1:10000



<b>Riuttajärvi väliaikaishauta</b>	<b>MH-tunnus: 147401</b>
------------------------------------	--------------------------

<b>Kohdetyyppi:</b> 3 Hautapaikat	<b>Haltija:</b> 121 Metsätalous Länsi-Suomi
<b>Ajoitus:</b> 7118 Historiallinen aika	<b>Ylläpitäjä:</b> 121 Metsätalous Länsi-Suomi
<b>Rakentamisvuosi:</b>	<b>Kunta:</b> 980 Ylöjärvi
<b>Lukumäärä:</b> 1	

<b>Koordinaattiselitys:</b>	<b>Geometria tuotettu:</b> 4 Gps-mittaus, korjaamaton
<b>Koordinaatit:</b> X 6885436, Y 3322237, Z 160	<b>Löydöt:</b>

***Taustatiedot***

Kohde tarkastettiin inventoinnissa 10.8.2012.

***Ympäristön kuvaus***

Kohde sijaitsee Riuttajärven Kanslinniemen kapeassa kärkeosassa. Maaperä on hiekkaista moreenia, metsä vanhaa mäntymetsää. Etäisyys kuopasta rantaan on noin 4 metriä.

***Kohteen kuvaus***

Kohde käsittää yhden suorakulmion muotoisen kuopan Riuttajärven kapeassa niemessä lähellä rantaa. Kuopan mitat ovat noin 3m x 1,2m, syvyydeltään se on noin x 0,7m. Kuoppa on jyrkkäreunainen, pohjalla on osittain huuhtoutunutta hiekkaa joka tosin vaikuttaisi valuneen kuopan reunoilta. Puhtaassa pohjassa ei vaikuta olevan huuhtoutumiskerrosta.

***Kohteen rajaus***

Kohde rajautuu pistemäisesti kuopan yhteyteen.

***Tulkinta***

Kyseessä on luultavasti väliaikaishauta historialliselta ajalta.

***Lisätietoja***
***Toimenpiteet***
***Tarkastukset***

Tila: 3 Toteutettu Laji: 6 Suojeluarvojen tarkastus Tarkastusvuosi: 2012  
 Tarkastuspvm: 10.8.2012 Tarkastaja: V. Laurila  
 Kuvaus: KMO kulttuuriperintöinventointi 2012

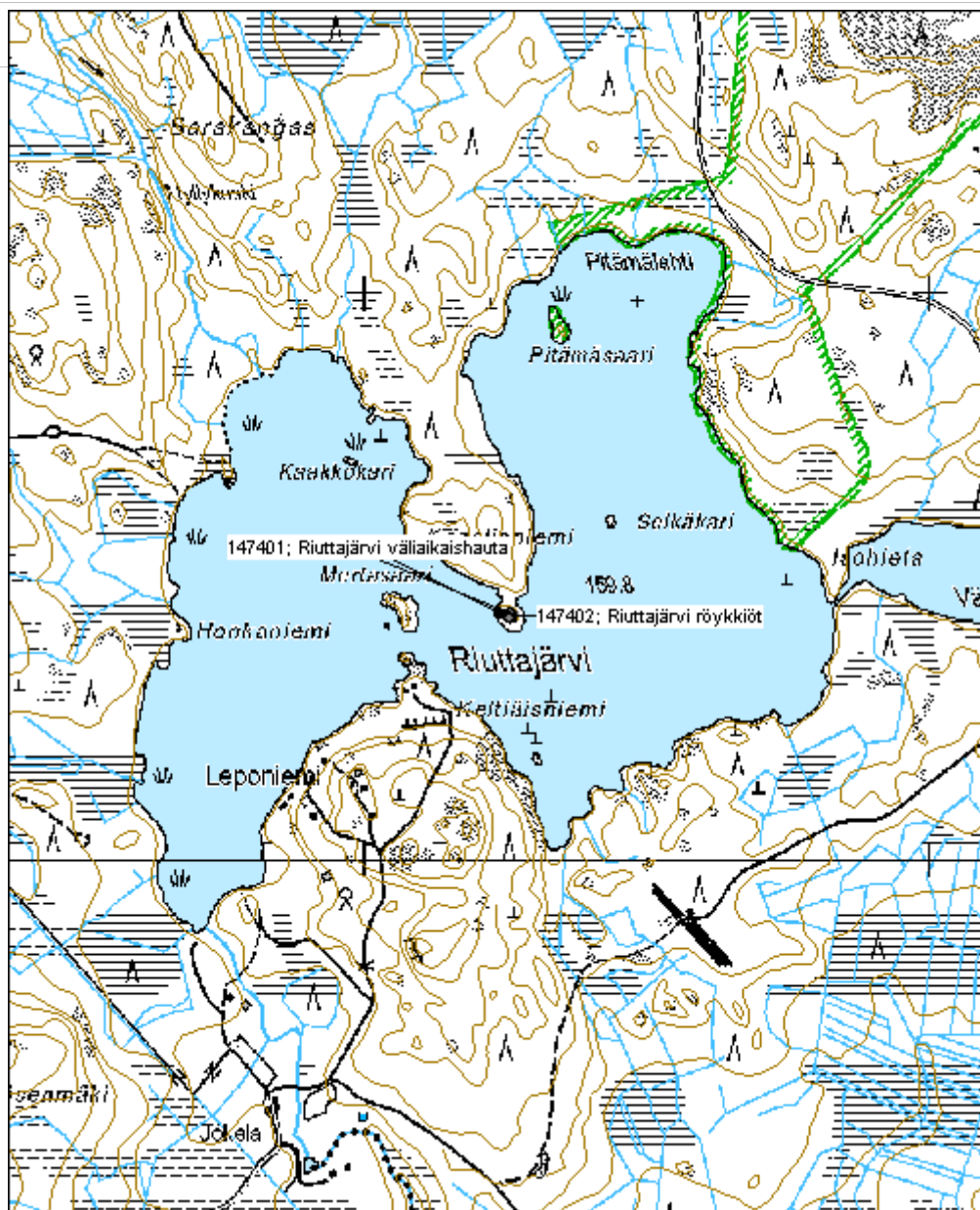
**Viranomaisrekisterinro:** **Kunto:** 1 Hyvä

<b>Arvotus:</b>	3 Esitys mj-luokka II	<b>Olotila:</b>	2 Ei käytössä
<b>Selitys:</b>		<b>Kohteen suojelu:</b>	2 Muinaisjäännösrekisteri II
<b>Selitys:</b>		<b>Selitys:</b>	
<b>Ympäristön suojelu:</b>	0 Ei määritelty		
<b>Selitys:</b>			



Riuttajärven väliaikaishauta, kuvaussuunta lounas. Kuva P. Jantunen.

<b>Kohdetyyppi:</b>	3 Hautapaikat	Copyright:	© Metsähallitus 2008 © Maanmittauslaitos 1/MML/08
<b>Koordinaatit:</b>	X 6885436, Y 3322237, Z 160	Mittakaava:	1:10000



**Jylhänkangas röykkiö**

MH-tunnus: 147378

<b>Kohdetyyppi:</b>	17 Kivi- ja maarakenteet	<b>Haltija:</b>	121 Metsätalous Länsi-Suomi
<b>Ajoitus:</b>	7199 Ajoitus epäselvä	<b>Ylläpitäjä:</b>	121 Metsätalous Länsi-Suomi
<b>Rakentamisvuosi:</b>		<b>Kunta:</b>	581 Parkano
<b>Lukumäärä:</b>	1		

<b>Koordinaattiselitys:</b>		<b>Geometria tuotettu:</b>	4 Gps-mittaus, korjaamaton
<b>Koordinaatit:</b>	X 6908299, Y 3289022, Z 165	<b>Löydöt:</b>	

**Taustatiedot**

Kohde tarkastettiin inventoinnissa 8.8.2012.

**Ympäristön kuvaus**

Kohde sijaitsee mäen korkeimmalla kivisellä huipulla Venesjärvien välisellä metsäalueella. Ympäristö on pienehköä kivikkoa, alempana on tasaisempaa ja hiekkaisempaa kangasta. Kohteen itäpuolella on suurempia kiviä.

**Kohteen kuvaus**

Kohde käsittää pyöreän tai soikeahkon röykkiön, läpimitaltaan noin 2,3m, korkeudeltaan noin 30cm. Röykkiö on hieman epäselväkö ja mahdollisesti sitä on kaiveltu. Röykkiö on myös hieman vinossa alarinteen suuntaan.

Röykkiön vieressä pohjois- ja itäpuolella kivikossa on kaksi epäselväköä kuopannetta tai painaumaa, halkaisijoiltaan noin 4m, syvyydeltään noin 0,6m. Röykkiöstä noin 20m luoteeseen on hiekanottokuopan testikuoppa jonka pohjalla on isompi kivi.

**Kohteen rajaus**

Kohde rajautuu pistemäisesti rakenteiden yhteyteen

**Tulkinta**

Kyseessä on lapinrauniomainen röykkiö.

**Lisätietoja**
**Toimenpiteet**
**Tarkastukset**

Tila: 3 Toteutettu	Laji: 6 Suojeluarvojen tarkastus	Tarkastusvuosi: 2012
Tarkastuspvm: 8.8.2012	Tarkastaja: V. Laurila	

Kuvaus: KMO kulttuuriperintöinventointi 2012

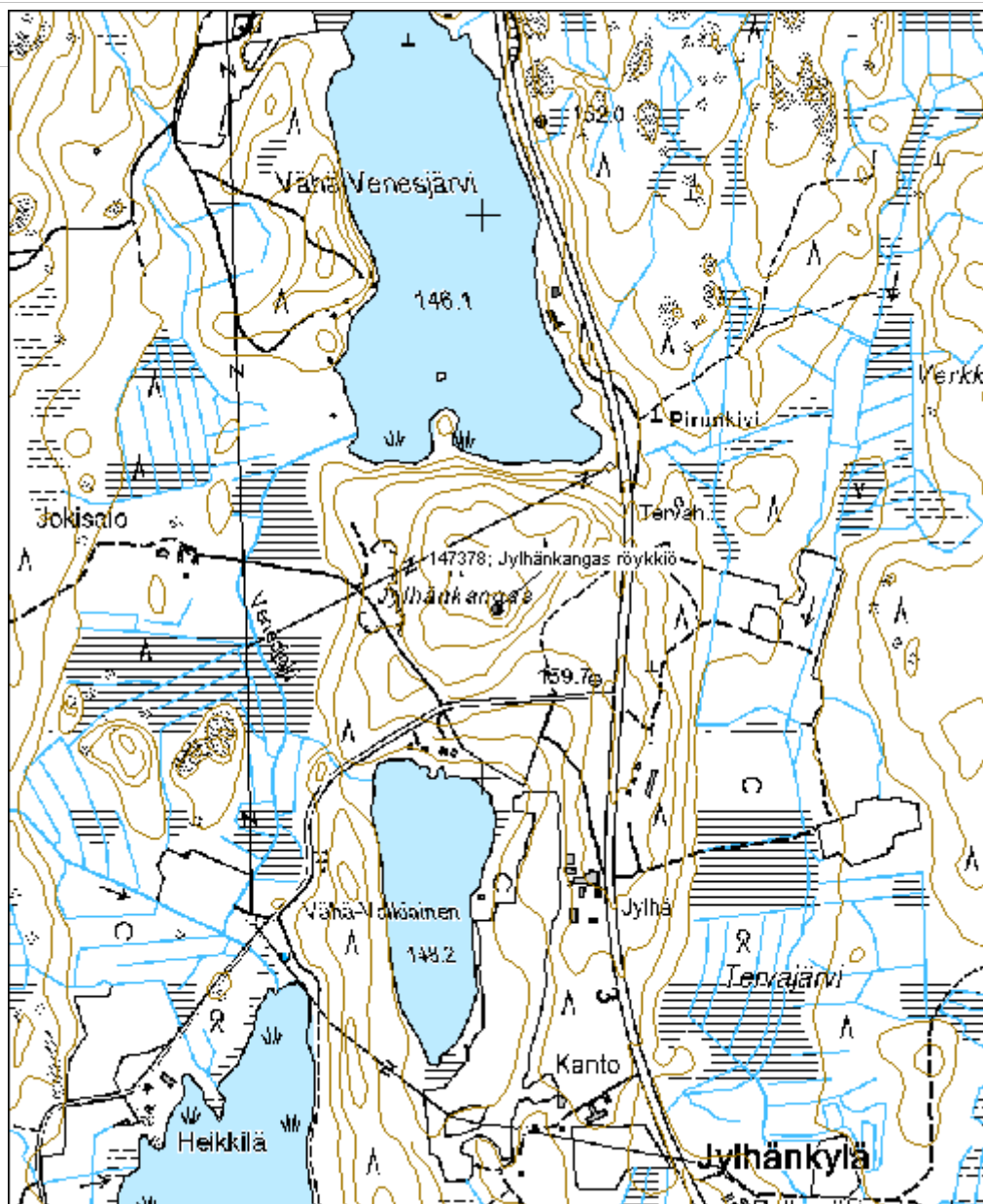
<b>Viranomaisrekisterinro:</b>		<b>Kunto:</b>	0 Ei määritelty
<b>Arvotus:</b>	3 Esitys mj-luokka II	<b>Olotila:</b>	2 Ei käytössä
<b>Selitys:</b>		<b>Kohteen suojele:</b>	2 Muinaisjäännösrekisteri II
		<b>Selitys:</b>	

<b>Ympäristön suojele:</b>	0 Ei määritelty
<b>Selitys:</b>	



Jylhänkankaan röykkiö. Kuvaussuunta pohjoinen. Kuva P. Jantunen.

<b>Kohdetyyppi:</b>	17 Kivi- ja maarakenteet	<b>Copyright:</b>	© Metsähallitus 2008 © Maanmittauslaitos 1/MML/08
<b>Koordinaatit:</b>	X 6908299, Y 3289022, Z 165	<b>Mittakaava:</b>	1:10000



**Saares rakennuksen jäännös**

MH-tunnus: 145855

<b>Kohdetyyppi:</b>	1 Asuinpaikat	<b>Haltija:</b>	121 Metsätalous Länsi-Suomi
<b>Ajoitus:</b>	7118 Historiallinen aika	<b>Ylläpitäjä:</b>	121 Metsätalous Länsi-Suomi
<b>Rakentamivuosi:</b>		<b>Kunta:</b>	143 Ikaalinen
<b>Lukumäärä:</b>	1		

<b>Koordinaattiselitys:</b>		<b>Geometria tuotettu:</b>	4 Gps-mittaus, korjaamaton
<b>Koordinaatit:</b>	X 6863939, Y 3318811, Z 175	<b>Löydöt:</b>	

**Taustatiedot**

Kohde tarkastettiin inventoinnissa 30.5.2012.

**Ympäristön kuvaus**

Kohde sijaitsee Iso-Saareksen kaakkoispuolisella mäellä. Maapohja on erittäin kivikkoista ja kallioista moreenia, metsä on nuorta taimikkoa. Alue on vanhaa siemenpuuviljelmää.

**Kohteen kuvaus**

Kohde käsittää yhden 6m x 7m rakennuksen pohjan joka on havaittavissa avoimena alueena, myös seinälinjat ovat hahmoteltavissa. Lounaiskulmassa on noin 3m x 2,5m x 0,7m kokoinen liesiröykkiö. Liesi on nelikulmainen, perustana on isompia kiviä, päällä pienempiä.

**Kohteen rajaus**

Kohde rajautuu pistemäisesti maanpinnalle näkyvien reunojen mukaan.

**Tulkinta**

Paikallisten mukaan kyseessä on erakon asumus 1800-luvulta mikä onkin todennäköinen tulkinta. Kyseessä ei vaikuta olevan maatila tai kämpä, mutta kuitenkin pysyvä lämmin rakennus. Kohteen kunto (ei säilyneitä puurakenteita, tiiliä tai metallia) viittaisi siihen että kohde on vähintäänkin 1800-luvulta.

**Lisätietoja**

Kohteen on alun perin havainnut Kurun metsäkoulu alueella olevan siemenviljelmän perustamisen yhteydessä. Paikallisten mukaan kyseessä on Erakko-Matin pirtti 1800-luvun puolivälistä.

**Toimenpiteet**
**Tarkastukset**

Tila: 3 Toteutettu Laji: 6 Suojeluarvojen tarkastus Tarkastusvuosi: 2012  
 Tarkastuspvm: 24.5.2012 Tarkastaja: V.Laurila  
 Kuvaus: KMO kulttuuriperintöinventointi 2012



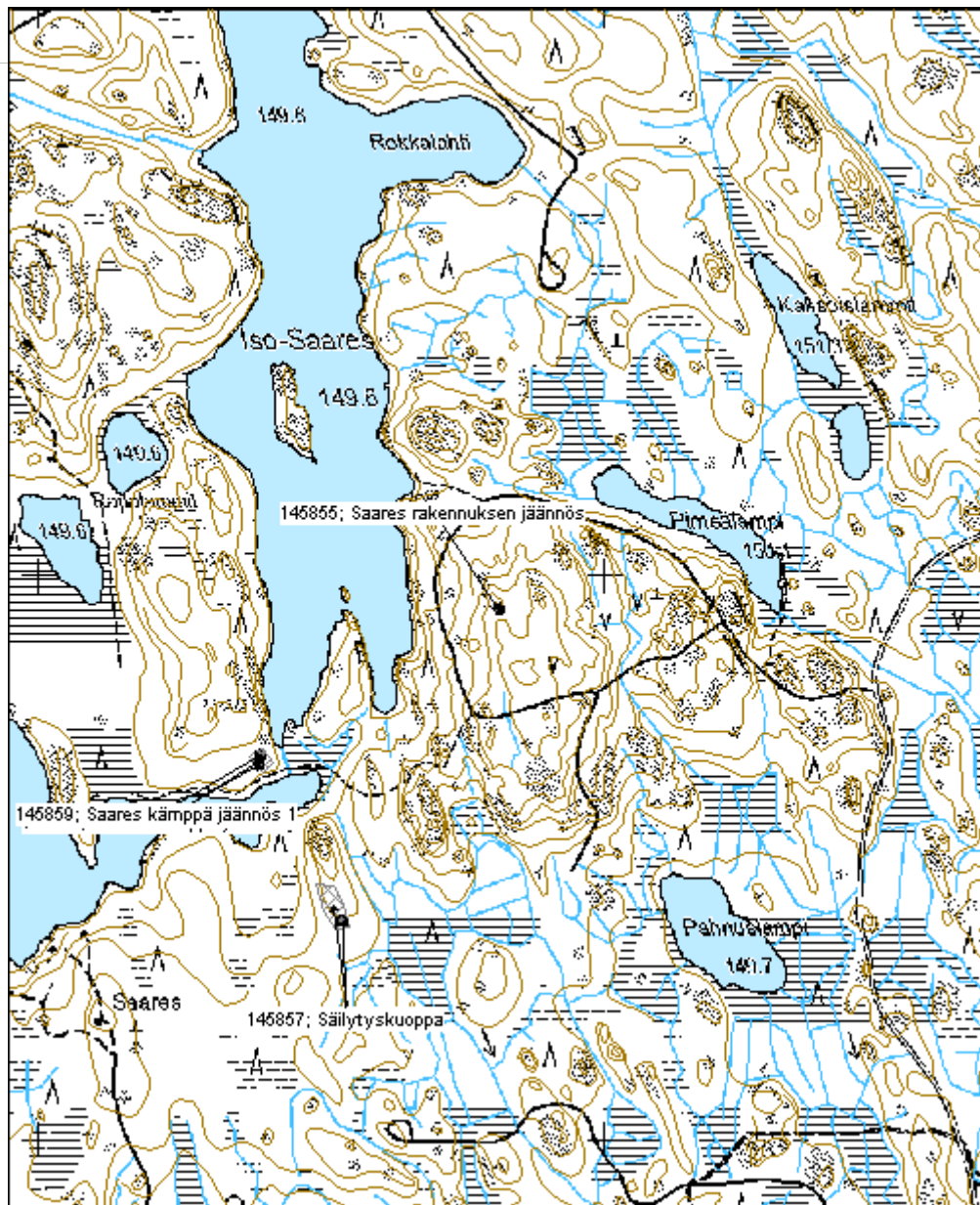
<b>Viranomaisrekisterinro:</b>		<b>Kunto:</b>	2 Kesinkertainen
<b>Arvotus:</b>	3 Esitys mj-luokka II	<b>Olutila:</b>	2 Ei käytössä
<b>Selitys:</b>		<b>Kohteen suojele:</b>	2 Muinaisjäännösrekisteri II
		<b>Selitys:</b>	

<b>Ympäristön suojele:</b>	0 Ei määritelty
<b>Selitys:</b>	



Saareksen rakennuksenjäänteiden liesi. Kuvaussuunta luode. Kuva V.Laurila.

<b>Kohdetyyppi:</b>	1 Asuinpaikat	Copyright:	© Metsähallitus 2008 © Maanmittauslaitos 1/MML/08
<b>Koordinaatit:</b>	X 6863939, Y 3318811	Mittakaava:	1:10000



<b>Saares kaski</b>	<b>MH-tunnus: 145856</b>
---------------------	--------------------------

<b>Kohdetyyppi:</b>	9 Valmistuspaikat/työpaikat	<b>Haltija:</b>	121 Metsätalous Länsi-Suomi
<b>Ajoitus:</b>	7118 Historiallinen aika	<b>Ylläpitäjä:</b>	121 Metsätalous Länsi-Suomi
<b>Rakentamisvuosi:</b>		<b>Kunta:</b>	143 Ikaalinen
<b>Lukumäärä:</b>			

<b>Koordinaatti-selitys:</b>		<b>Geometria tuotettu:</b>	4 Gps-mittaus, korjaamaton
<b>Koordinaatit:</b>	X 6863414, Y 3318518, Z 160	<b>Löydöt:</b>	

### *Taustatiedot*

Kohde tarkastettiin inventoinnissa 30.5.2012.

### *Ympäristön kuvaus*

Kohde sijaitsee Vähä-Saareksen kaakkoispuolisella kankaalla. Paikalla on pohjois-eteläsuuntainen harjanne jonka länsirinteessä kaski sijaitsee. Maapohja on moreenia. Alue kohteen ympärillä on poikkeuksellisen rehevää ja sen länsilaidalla kulkee joko luontainen tai ihmisen muokkaama pengermäinen reuna.

### *Kohteen kuvaus*

Noin 80m x 30m kokoisella alueella sijaitsee ainakin 10 rökkiötä, mitoiltaan noin 1-3m x 1-2m, korkeudeltaan noin 0,5m. Lisäksi alueen eteläpäässä on nelikulmainen kuoppa, mitoiltaan noin 3m x 2,5m, syvyydeltään noin 1m.

### *Kohteen rajaus*

Kohde rajautuu aluemaisesti maanpinnalle näkyvien reunojen mukaan.

### *Tulkinta*

Kyseessä on rökkiöistä, penkereestä ja säilytyskuopasta koostuva kaski.

### *Lisätietoja*

### *Toimenpiteet*

### *Tarkastukset*

Tila: 3 Toteutettu      Laji: 6 Suojeluarvojen tarkastus      Tarkastusvuosi: 2012  
 Tarkastuspvm: 30.5.2012      Tarkastaja: V. Laurila  
 Kuvaus: KMO Kulttuuriperintöinventointi

<b>Viranomais-</b>	<b>Kunto:</b>	2 Keskinertainen
--------------------	---------------	------------------

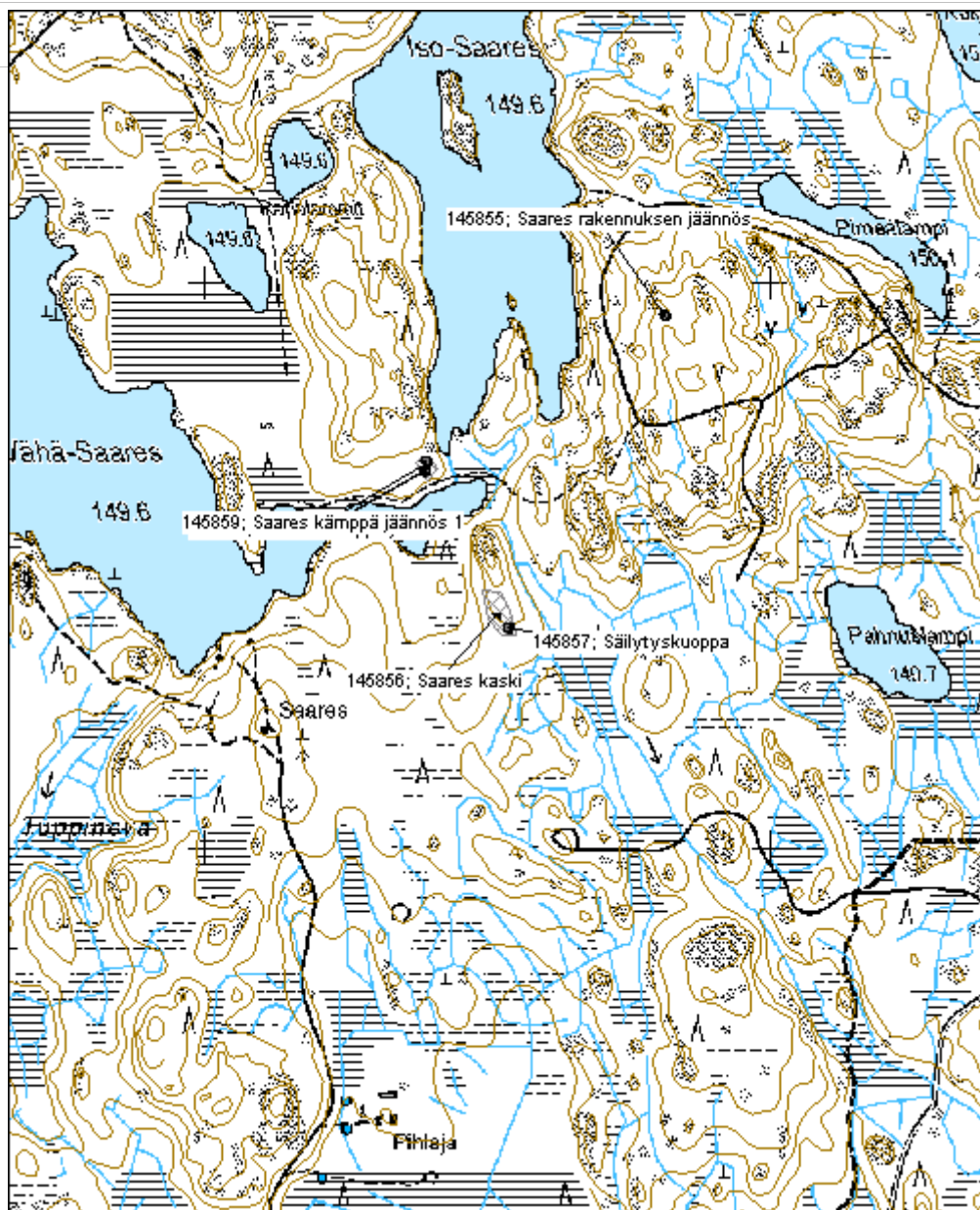
<b>rekisterinro:</b>		<b>Olotila:</b>	2 Ei käytössä
<b>Arvotus:</b>	3 Esitys mj-luokka II	<b>Kohteen suojelu:</b>	2 Muinaisjäännösrekisteri II
<b>Selitys:</b>		<b>Selitys:</b>	

<b>Ympäristön suojelu:</b>	0 Ei määritelty
<b>Selitys:</b>	



Yksi Saareksen kaskiröykkiöistä. Kuva V. Laurila.

<b>Kohdetyyppi:</b>	9 Valmistuspaikat/työpaikat	Copyright:	© Metsähallitus 2008 © Maanmittauslaitos 1/MML/08
<b>Koordinaatit:</b>	X 6863414, Y 3318518, Z 160	Mittakaava:	1:10000



<b>Ahvenjärvi naurishaudat</b>	<b>MH-tunnus: 147491</b>
--------------------------------	--------------------------

<b>Kohdetyyppi:</b>	9 Valmistuspaikat/työpaikat	<b>Haltija:</b>	121 Metsätalous Länsi-Suomi
<b>Ajoitus:</b>	7118 Historiallinen aika	<b>Ylläpitäjä:</b>	121 Metsätalous Länsi-Suomi
<b>Rakentamisvuosi:</b>		<b>Kunta:</b>	702 Ruovesi
<b>Lukumäärä:</b>	3		

<b>Koordinaattiselitys:</b>	<b>Geometria tuotettu:</b>
<b>Koordinaatit:</b>	4 Gps-mittaus, korjaamaton
X 6872152, Y 3361267, Z 137	<b>Löydöt:</b>

**Taustatiedot**

Kohde tarkastettiin inventoinnissa 25.7.2012. Kohde on merkitty Metsähallituksen SutiGIS tietojärjestelmään.

**Ympäristön kuvaus**

Kohde sijaitsee etelään laskevan hiekkaisen moreenirinteen yläosan törmän päällä. Metsä on yli 80-vuotiasta männikköä.

**Kohteen kuvaus**

Kohde käsittää kolme kuoppaa tasaisen ja helppokulkuisen rinteen yläosassa. Ympäriällä on tiheää kivisempää, kallioisempaa ja märempää korpea.

Kuoppa 1 on mitoiltaan 2,5m x 3m, syvyydeltään noin 1,2m. Kuoppa 2 on mitoiltaan noin 2m x 2m x 1,3m. Kuoppa 3 on mitoiltaan 2m x 2,5m x 1m. Kuopassa 3 vaikuttaa olevan myös jäänteitä suuaukosta pohjoispuolella. Kuoppien päällä kasvaa vanhoja mäntyjä ja yhden sisäpuolella on yli 80-vuotiaan männyn pitkälle maaton kanto.

**Kohteen rajaus**

Kohde rajautuu aluemaisesti kuoppien ympärille.

**Tulkinta**

Kyseessä on kaskeen liittyviä säilytyskuoppia vähintään 1800-luvulta.

**Lisätietoja**
**Toimenpiteet**
**Tarkastukset**

Tila: 3 Toteutettu Laji: 6 Suojeluarvojen tarkastus Tarkastusvuosi: 2012  
 Tarkastuspvm: 27.7.2012 Tarkastaja: V. Laurila  
 Kuvaus: KMO kulttuuriperintöinventointi 2012

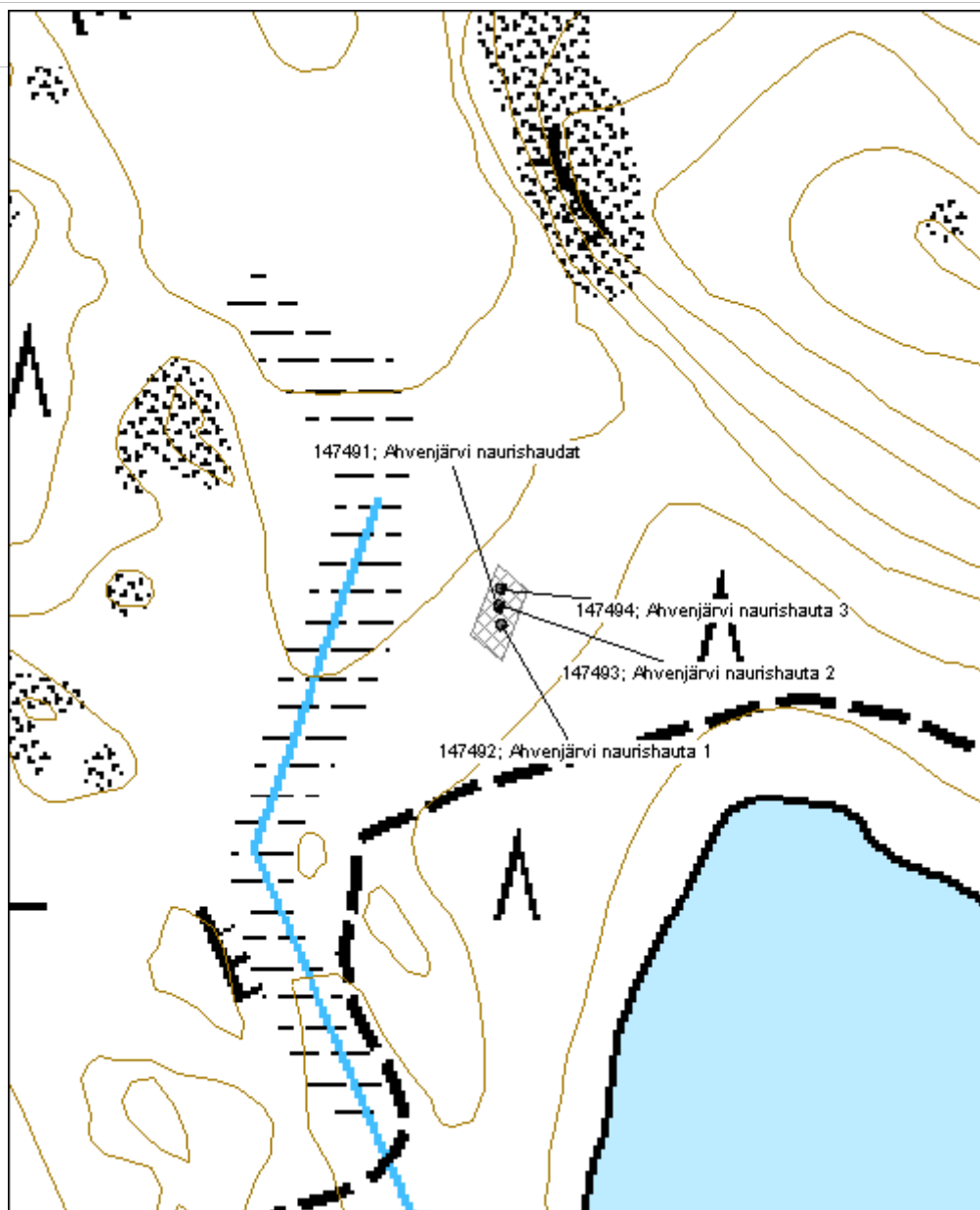
<b>Viranomais- rekisterinro:</b>		<b>Kunto:</b>	1 Hyvä
<b>Arvotus:</b>	3 Esitys mj-luokka II	<b>Olotila:</b>	2 Ei käytössä
<b>Selitys:</b>		<b>Kohteen suojelu:</b>	2 Muinaisjäännösrekisteri II
		<b>Selitys:</b>	

<b>Ympäristön suojelu:</b>	0 Ei määritelty
<b>Selitys:</b>	



Yksi Ahvenjärven säilytyskuopista. Kuva P. Jantunen.

<b>Kohdetyyppi:</b>	9 Valmistuspaikat/työpaikat	Copyright:	© Metsähallitus 2008 © Maanmittauslaitos 1/MML/08
<b>Koordinaatit:</b>	X 6872152, Y 3361267, Z 137	Mittakaava:	1:2939





<b>Kohdetyyppi:</b>	9 Valmistuspaikat/työpaikat	<b>Copyright:</b>	© Metsähallitus 2008 © Maanmittauslaitos 1/MML/08
<b>Koordinaatit:</b>	X 6872152, Y 3361267, Z 137	<b>Mittakaava:</b>	1:10000



**Mylykangas raudanvalmistuspaikka**
**MH-tunnus: 146306**

<b>Kohdetyyppi:</b>	9 Valmistuspaikat/työpaikat	<b>Haltija:</b>	121 Metsätalous Länsi-Suomi
<b>Ajoitus:</b>	7118 Historiallinen aika	<b>Ylläpitäjä:</b>	121 Metsätalous Länsi-Suomi
<b>Rakentamivuosi:</b>		<b>Kunta:</b>	980 Ylöjärvi
<b>Lukumäärä:</b>	1		

<b>Koordinaattiselitys:</b>		<b>Geometria tuotettu:</b>	4 Gps-mittaus, korjaamaton
<b>Koordinaatit:</b>	X 6879167, Y 3321739, Z 150	<b>Löydöt:</b>	

**Taustatiedot**

Kohde tarkastettiin inventoinnissa 18.6.2012. Kumpareen olivat havainneet metsähallituksen työntekijät.

**Ympäristön kuvaus**

Kohde sijaitsee moreenimäen korkeimmalla huipulla. Aluetta ympäröivä metsä on aurattu ja istutettu kuusikolle noin 40 vuotta sitten. Itse kohteen ympäristö on muusta alueesta silmiinpistävästi rehevämpi ruohovaltainen alue ympäröivän metsän ollessa tavanomaista mustikkavaltaista varvukkoa.

**Kohteen kuvaus**

Kohde käsittää noin 20m halkaisijaltaan olevan kumpareen aivan mäen huipulla. Lisäksi ympäröivällä alueella on joitain rökkiöitä. Kumpare koostuu punaisesta tahmeasta, mahdollisesti rautapitoisesta hiekasta joka ulottuu selkeästi rajatulle alueelle mäen huipulla. Samalla alueella maaperässä on myös yleisesti hiiltä. Ympäröivän alueen maaperässä ei tämänkaltaisia ilmiöitä ole havaittavissa.

Rökkiöt koostuvat muutamista kivistä jotka eivät vaikuta olevan peräisin kyseiseltä paikalta vaan ne on luultavasti kuljetettu muualta. Kivet ovat mustia, hyvin painavia ja muutenkin erikoisen kuhmuraisten näköisiä. Mahdollisesti kivet sisältävät rautamalmia.

**Kohteen rajaus**

Kohde rajautuu aluemaisesti löydettyjen rakenteiden ympärille.

**Tulkinta**

Kyseessä on tuntematon rakenne. Luultavimmalta tuntuu että kyseessä on jonkinlainen raudanvalmistukseen liittyvä paikka. Paikalliset ihmiset eivät tieneet mitään kohteesta eikä sitä ole mainittu paikallishistorioissa.

**Lisätietoja**
**Toimenpiteet**

**Tarkastukset**

Tila: 3 Toteutettu      Laji: 6 Suojeluarvojen tarkastus      Tarkastusvuosi: 2012  
 Tarkastuspvm: 18.6.2012      Tarkastaja: V. Laurila  
 Kuvaus: KMO kulttuuriperintöinventointi 2012

<b>Viranomais-</b> <b>rekisterinro:</b>		<b>Kunto:</b>	2 Keskinäinen
<b>Arvotus:</b>	3 Esitys mj-luokka II	<b>Olotila:</b>	2 Ei käytössä
<b>Selitys:</b>		<b>Kohteen</b> <b>suojelu:</b>	2 Muinaisjäännösrekisteri II
		<b>Selitys:</b>	

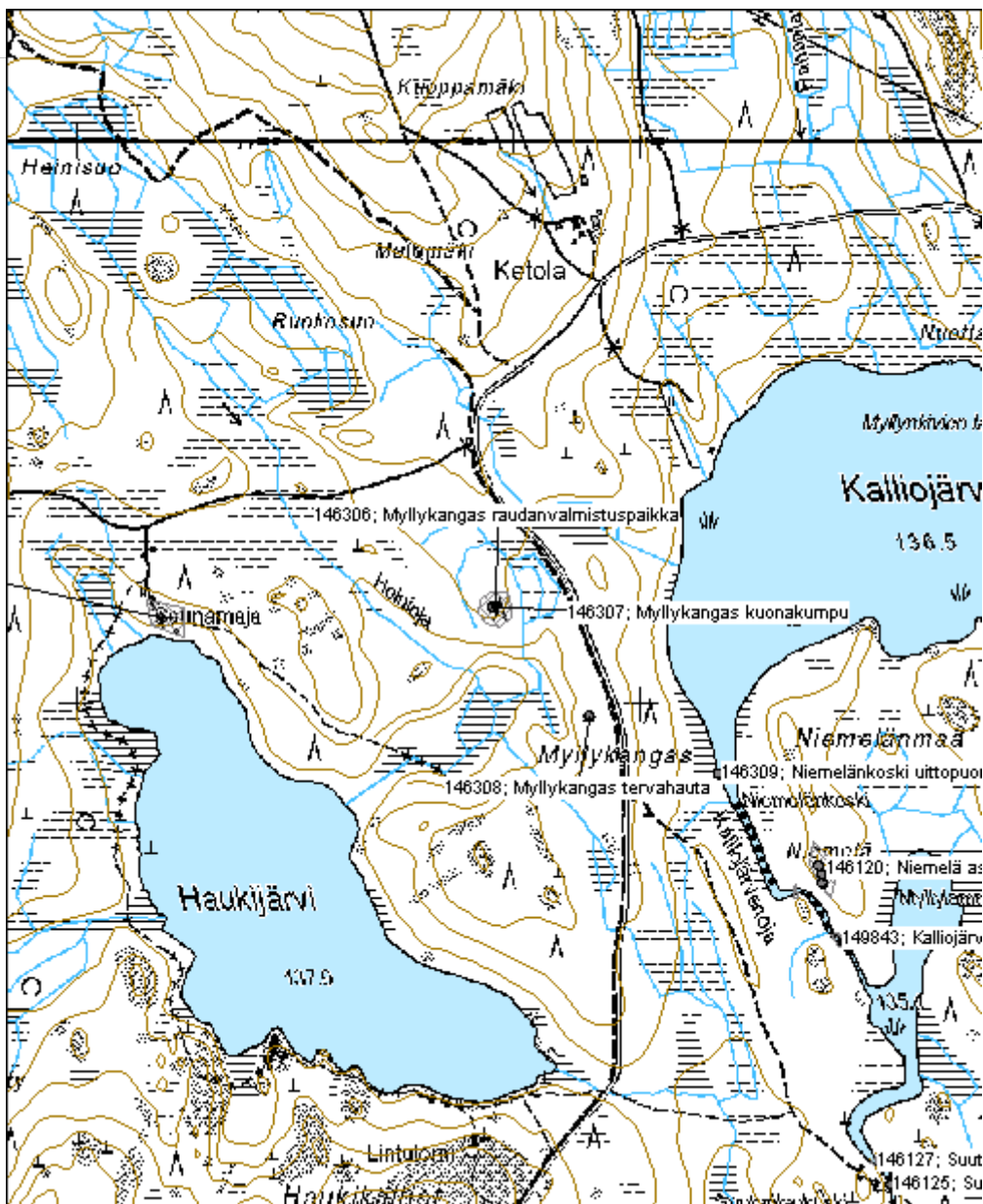
<b>Ympäristön</b> <b>suojelu:</b>	0 Ei määritelty
--------------------------------------	-----------------

<b>Selitys:</b>	
-----------------	--



Mylykankaan raudanvalmistuspaikan rehevää kasvillisuutta kasvava kumpu. Kuva V. Laurila.

<b>Kohdetyyppi:</b>	9 Valmistuspaikat/työpaikat	Copyright:	© Metsähallitus 2008 © Maanmittauslaitos 1/MML/08
<b>Koordinaatit:</b>	X 6879167, Y 3321739, Z 150	Mittakaava:	1:10000



<b>Paattiharju korsu jäännös</b>		<b>MH-tunnus: 145911</b>
<b>Kohdetyyppi:</b>	1 Asuinpaikat	<b>Haltija:</b> 121 Metsätalous Länsi-Suomi
<b>Ajoitus:</b>	7116 Uusi aika	<b>Ylläpitäjä:</b> 121 Metsätalous Länsi-Suomi
<b>Rakentamivuosi:</b>		<b>Kunta:</b> 980 Ylöjärvi
<b>Lukumäärä:</b>	1	
<b>Koordinaattiselitys:</b>		<b>Geometria tuotettu:</b> 4 Gps-mittaus, korjaamaton
<b>Koordinaatit:</b>	X 6890362, Y 3322204, Z 175	<b>Löydöt:</b>
<b><i>Taustatiedot</i></b>		
Kohde tarkastettiin inventoinnissa 5.6.2012.		
<b><i>Ympäristön kuvaus</i></b>		
Kohde sijaitsee kapean hiekkaharjun länsirinteellä. Metsä on harvaa noin 60-vuotiasta mäntymetsää.		
<b><i>Kohteen kuvaus</i></b>		
Kohde sisältää korsun jäännöksen Paattiharjun länsirinteessä. Rinteeseen kaivettu rakenne on mitoiltaan noin 3m x 3,5m, syvyydeltään noin 1m. Muodoltaan korsu on nelikulmainen. Kohteen päällä kasvaa sammalta eikä siinä ole näkyvillä puuta tai muita rakenteita.		
<b><i>Kohteen rajaus</i></b>		
Kohde rajautuu pistemäisesti maanpinnalle näkyvien reunojen mukaan.		
<b><i>Tulkinta</i></b>		
Kyseessä on vanha korsu, mahdollisesti eränkäyntiin liittyvä.		
<b><i>Lisätietoja</i></b>		
<b><i>Toimenpiteet</i></b>		
<b><i>Tarkastukset</i></b>		
Tila: 3 Toteutettu	Laji: 6 Suojeluarvojen tarkastus	Tarkastusvuosi: 2012
Tarkastuspvm: 5.6.2012	Tarkastaja: V. Laurila	
Kuvaus: KMO kulttuuriperintöinventointi 2012		
<b>Viranomaisrekisterinro:</b>	<b>Kunto:</b> 2 Keskinertainen	
	<b>Olotila:</b> 2 Ei käytössä	

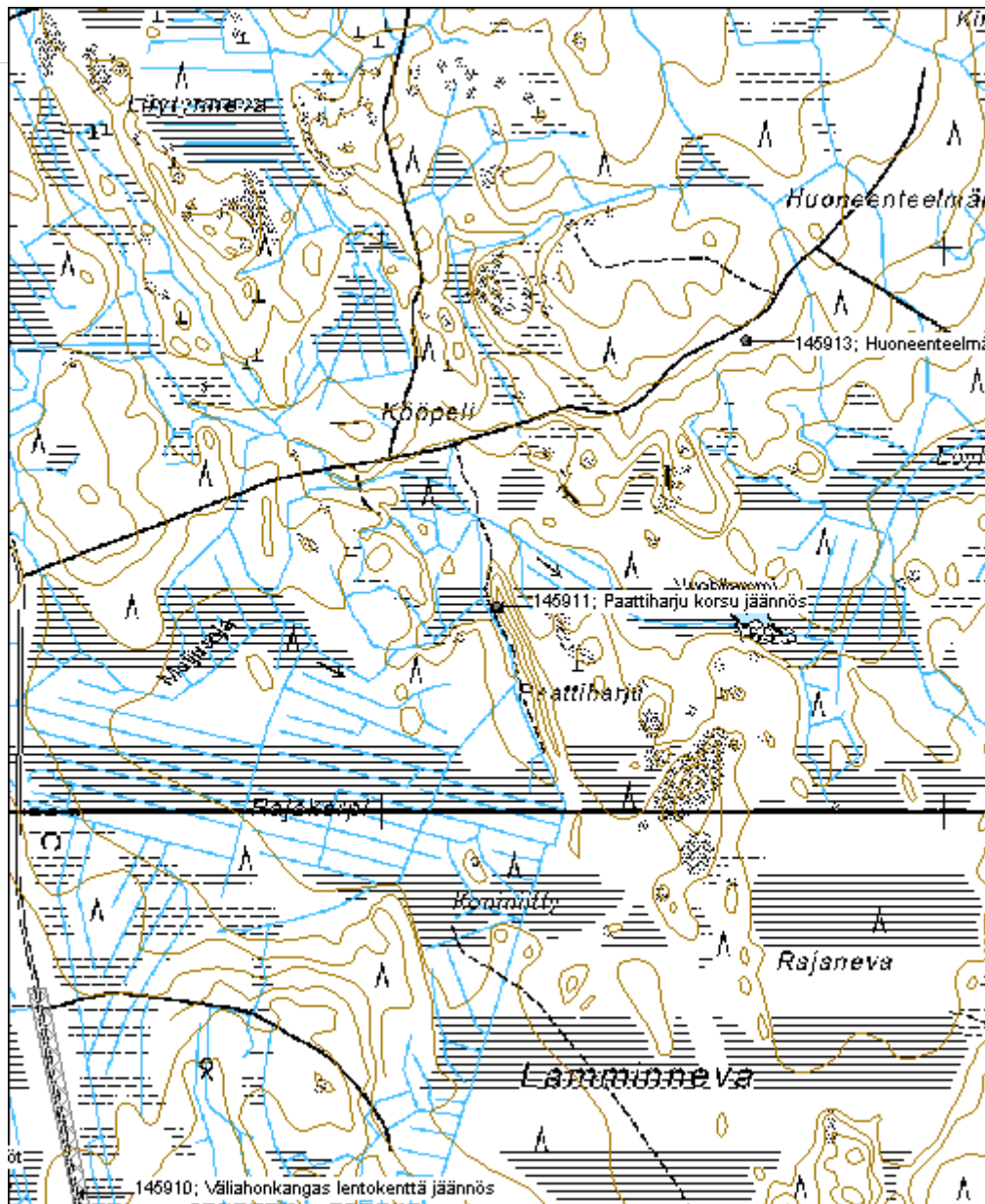
<b>Arvotus:</b>	8 Muu suojeluarvo	<b>Kohteen suojelu:</b>	9 Muu suojeluarvo
<b>Selitys:</b>		<b>Selitys:</b>	

<b>Ympäristön suojelu:</b>	0 Ei määritelty
<b>Selitys:</b>	



Paattiharjun korsunjännös. Kuva V. Laurila.

<b>Kohdetyyppi:</b>	1 Asuinpaikat	<b>Copyright:</b>	© Metsähallitus 2008 © Maanmittauslaitos 1/MML/08
<b>Koordinaatit:</b>	X 6890362, Y 3322204	<b>Mittakaava:</b>	1:10000



<b>Paavola asuinpaikka jäännös</b>	<b>MH-tunnus: 145916</b>
------------------------------------	--------------------------

<b>Kohdetyyppi:</b>	1 Asuinpaikat	<b>Haltija:</b>	121 Metsätalous Länsi-Suomi
<b>Ajoitus:</b>	7116 Uusi aika	<b>Ylläpitäjä:</b>	121 Metsätalous Länsi-Suomi
<b>Rakentamivuosi:</b>		<b>Kunta:</b>	980 Ylöjärvi
<b>Lukumäärä:</b>	2		

<b>Koordinaattiselitys:</b>	<b>Geometria tuotettu:</b>
<b>Koordinaatit:</b>	<b>Löydöt:</b>
X 6883840, Y 3319342, Z 193	4 Gps-mittaus, korjaamaton

**Taustatiedot**

Kohde tarkastettiin inventoinnissa 6.6.2012.

**Ympäristön kuvaus**

Alue on päätehakattua aukiota. Maaperä on moreenia

**Kohteen kuvaus**

Kohde käsittää vanhan asuinpaikan moreenimäellä. Mäen päällä on rökkiöitä joista jonkin saattaa olla rakennuksen sija liesi. Rökkiöt ovat kuitenkin epäselviä ja aluskasvillisuuden peittämiä. Alueen reunoilla, etenkin itälaidalla kulkee kivaitaa. Itäosan eteläpää on epäselvempi kuin pohjoispää. Alueen kaakkoisreunalla, pienellä törmällä on kellarin jäännös, mitoiltaan noin 3m x 4m, syvyydeltään hieman yli metrin. Kellarin ovi on kaakkoispuolella ja siitä johtaa pieni oja alarinteeseen.

**Kohteen rajaus**

Kohde rajautuu aluemaisesti rakeneteiden ympärille.

**Tulkinta**

Kyseessä on historiallisen ajan asuinpaikka. Alueelta ei huolellisesta tarkastelusta huolimatta löytynyt modernia löytöaineistoa. Lisäksi kohdetta ei ole merkitty vanhoihin karttoihin. Tämän takia kyseessä vaikuttaisi olevan vanha kohde joka olisi hylätty viimeistään 1800-luvun lopulla tai 1900-luvun alussa.

**Lisätietoja**
**Toimenpiteet**
**Tarkastukset**

Tila: 3 Toteutettu      Laji: 6 Suojeluarvojen tarkastus      Tarkastusvuosi: 2012  
 Tarkastuspvm: 5.6.2012      Tarkastaja: V. Laurila  
 Kuvaus: KMO kulttuuriperintöinventointi 2012



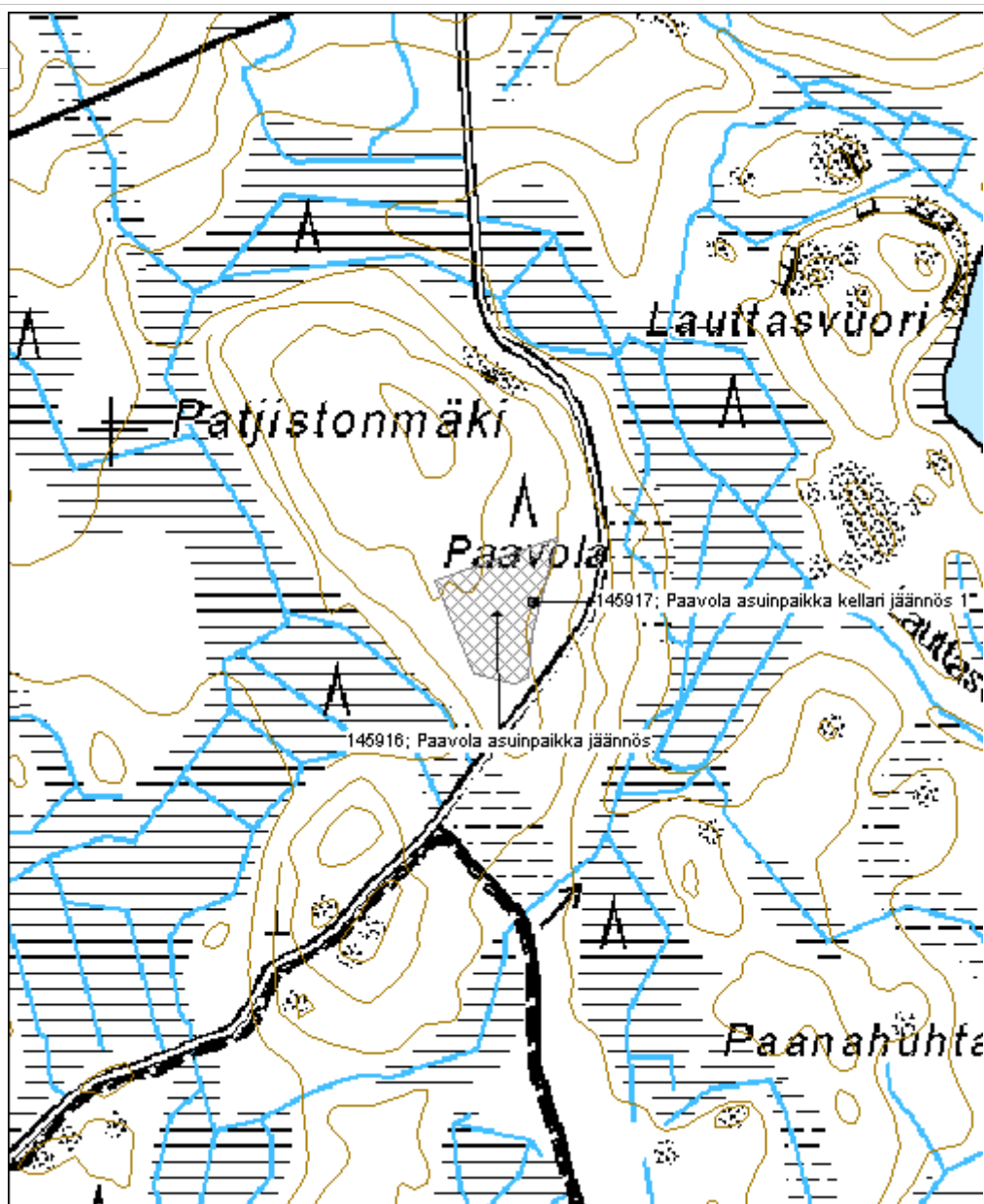
<b>Viranomaisrekisterinro:</b>		<b>Kunto:</b>	2 Keskinäinen
<b>Arvotus:</b>	3 Esitys mj-luokka II	<b>Olotila:</b>	2 Ei käytössä
<b>Selitys:</b>		<b>Kohteen suojele:</b>	2 Muinaisjäännösrekisteri II
		<b>Selitys:</b>	

<b>Ympäristön suojele:</b>	0 Ei määritelty
<b>Selitys:</b>	



Paavolan asuinpaikan kiviaitaa. Kuva V. Laurila.

<b>Kohdetyyppi:</b>	1 Asuinpaikat	<b>Copyright:</b>	© Metsähallitus 2008 © Maanmittauslaitos 1/MML/08
<b>Koordinaatit:</b>	X 6883840, Y 3319342, Z 193	<b>Mittakaava:</b>	1:5000



**Niemelä asuinpaikka**

MH-tunnus: 146120

<b>Kohdetyyppi:</b>	1 Asuinpaikat	<b>Haltija:</b>	121 Metsätalous Länsi-Suomi
<b>Ajoitus:</b>	7118 Historiallinen aika	<b>Ylläpitäjä:</b>	121 Metsätalous Länsi-Suomi
<b>Rakentamisvuosi:</b>		<b>Kunta:</b>	980 Ylöjärvi
<b>Lukumäärä:</b>	3		

<b>Koordinaatti- selitys:</b>		<b>Geometria tuotettu:</b>	4 Gps-mittaus, korjaamaton
<b>Koordinaatit:</b>	X 6878704, Y 3322324, Z 141	<b>Löydöt:</b>	

**Taustatiedot**

Kohde tarkastettiin inventoinnissa 11.6.2012. Kohde on merkitty paikannimellä peruskarttaan. 1960-luvun topografikarttaan ei paikalle ole merkitty mitään.

**Ympäristön kuvaus**

Maaperä on moreenia. Metsä on noin 20-vuotiasta, koivuvaltaista sekametsätaimikkoa.

**Kohteen kuvaus**

Kohde käsittää vanhan asuinpaikan jäänteiden. Inventoinnissa havaittiin yksi rakennuksen pohja ja kellarinjäänös. Lisäksi alueelta tavattiin yksi tunnistamaton kuoppajäänös sekä ainakin neljä rökkiötä. Alueelta ei tavattu metallia, tiiliä, lasia tai muuta uudempaa löytöateriaalia.

Rakennuksenjäänne on mitoiltaan noin 7,5m x 6m kokoinen. Se käsittää selkeän suorakulmaisen multapenkin sekä joitain nurkkakiviä. Rakenteen kaakkoiskulmassa on lisäksi suurehko liesirökkiö, halkaisijaltaan noin 3,5m, korkeudeltaan noin 0,5m.

Kellarinjäänne on suorakulmainen kuoppa rinteiden törmällä, mitoiltaan noin 4m x 3m, syvyydeltään noin 0,5m.

Tunnistamaton kuoppa on matala halkaisijaltaan noin 1,5m oleva jäännös. Alueen rökkiöt ovat matalia, halkaisijaltaan noin 1,5m olevia raivausrökkiötä.

**Kohteen rajaus**

Kohde rajautuu aluemaisesti rakenteiden ympärille.

**Tulkinta**

Kyseessä on vanha asuinpaikka, luultavasti torppa 1800-luvulta. Ulkonäöltään ja löytöateriaaliltaan se vaikuttaisi tulleen hylätyksi viimeistään noin 1800-luvun lopulla.

**Lisätietoja**
**Toimenpiteet**

**Tarkastukset**

Tila: 3 Toteutettu      Laji: 6 Suojeluarvojen tarkastus      Tarkastusvuosi: 2012  
 Tarkastuspvm: 11.6.2012      Tarkastaja: V. Laurila  
 Kuvaus: KMO kulttuuriperintöinventointi 2012

**Viranomais-  
rekisterinro:**
**Kunto:** 2 Keskinertainen

**Arvotus:** 3 Esitys mj-luokka II

**Olotila:** 2 Ei käytössä

**Kohteen  
suojelu:** 2 Muinaisjäännösrekisteri II

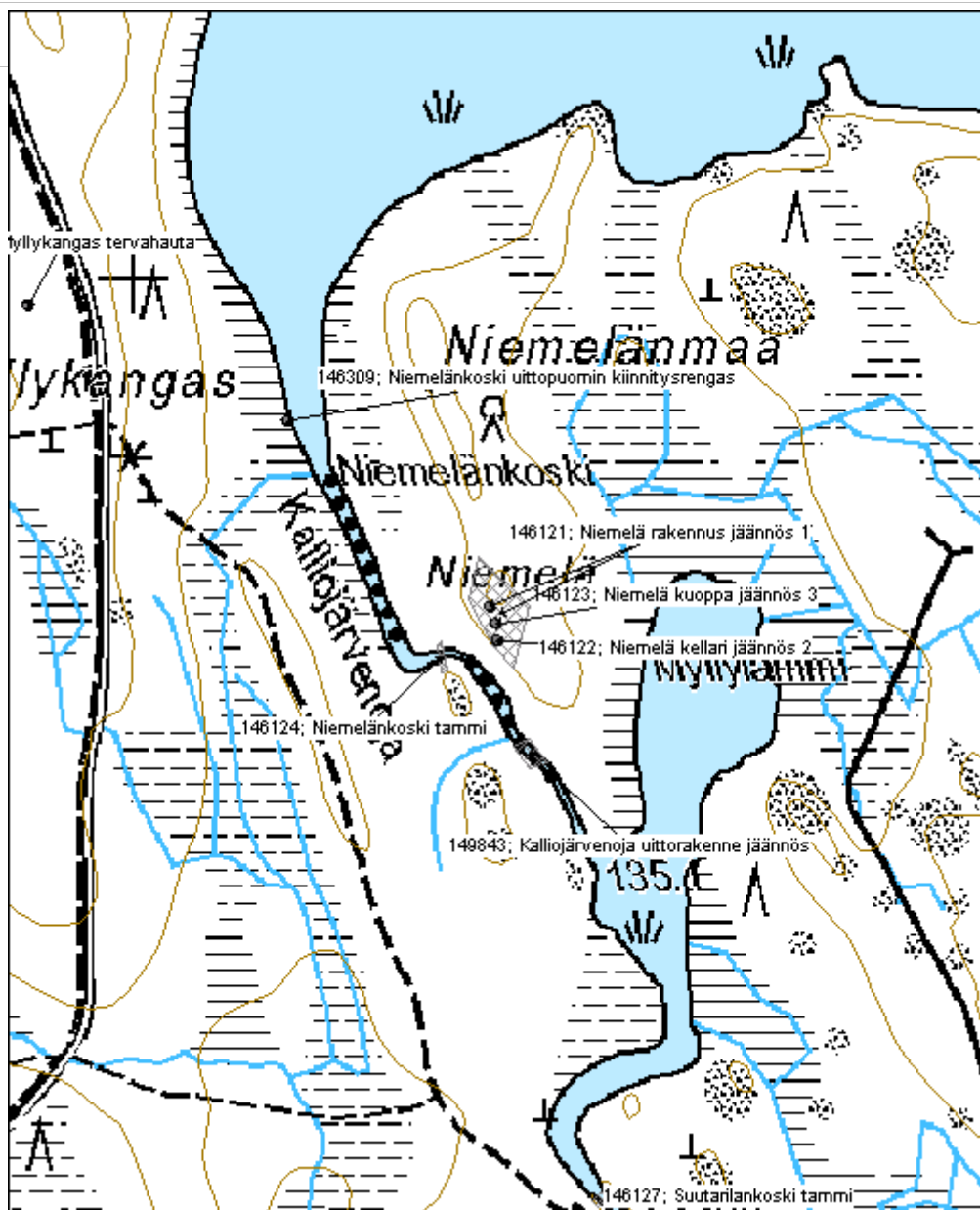
**Selitys:**
**Selitys:**
**Ympäristön  
suojelu:**

0 Ei määritelty

**Selitys:**


Niemelän asuinpaikan multapenkin kulmaa, taustalla liesiröykkiö. Kuva V. Laurila.

<b>Kohdetyyppi:</b>	1 Asuinpaikat	<b>Copyright:</b>	© Metsähallitus 2008 © Maanmittauslaitos 1/MML/08
<b>Koordinaatit:</b>	X 6878704, Y 3322324, Z 141	<b>Mittakaava:</b>	1:5000



<b>Mörtinvuori kivirakenne</b>		<b>MH-tunnus: 147415</b>	
<b>Kohdetyyppi:</b>	17 Kivi- ja maarakenteet	<b>Haltija:</b>	121 Metsätalous Länsi-Suomi
<b>Ajoitus:</b>	7118 Historiallinen aika	<b>Ylläpitäjä:</b>	121 Metsätalous Länsi-Suomi
<b>Rakentamisvuosi:</b>		<b>Kunta:</b>	980 Ylöjärvi
<b>Lukumäärä:</b>	2		
<b>Koordinaattiselitys:</b>		<b>Geometria tuotettu:</b>	4 Gps-mittaus, korjaamaton
<b>Koordinaatit:</b>	X 6872532, Y 3324382, Z 165	<b>Löydöt:</b>	
<b><i>Taustatiedot</i></b>			
Kohde tarkastettiin inventoinnissa 22.8.2012.			
<b><i>Ympäristön kuvaus</i></b>			
Kohde sijaitsee avoimella kivikko/kallioalueella. Metsä on harvaa vanhaa kalliomännikköä.			
<b><i>Kohteen kuvaus</i></b>			
Kohde sisältää kaksi rakennetta: kivisen uunin sekä rakennuksen perustaa muistuttavan kivilatомуksen.			
Uuni on mitoiltaan noin 1,5m x 1,5m, korkeudeltaan noin 1m. Kohteessa on noin 40cm x 30cm kokoinen suuaukko maan tasolla. Kyseessä on kivistä ladottu ns. ryssänuunimainen rakennelma. Ympäristössä ei ole selviä merkkejä rakennuksesta.			
Toinen rakennelma sijaitsee uunista noin viisi metriä pohjoiseen. Kyseessä on noin 3,5m x 3,5m kokoinen ja noin 0,7m korkea karkeasti neliömäinen kivirakennelma. Kivet on ladottu osittain vinon kallionyppylän päälle kuitenkin päältä tasaiseksi rakennelmaksi. Latomus on osittain maansekainen ja sisältä löytyy myös hiilenkappaleita.			
<b><i>Kohteen rajaus</i></b>			
Kohde rajautuu aluemaisesti rakenteiden ympärille.			
<b><i>Tulkinta</i></b>			
<b><i>Lisätietoja</i></b>			
<b><i>Toimenpiteet</i></b>			

**Tarkastukset**

Tila: 3 Toteutettu      Laji: 6 Suojeluarvojen tarkastus      Tarkastusvuosi: 2012  
 Tarkastuspvm: 22.8.2012      Tarkastaja: V. Laurila  
 Kuvaus: KMO kulttuuriperintöinventointi 2012

**Viranomais-  
rekisterinro:**
**Kunto:** 1 Hyvä

**Arvotus:** 3 Esitys mj-luokka II

**Olotila:** 2 Ei käytössä

**Kohteen  
suojelu:** 2 Muinaisjäännösrekisteri II

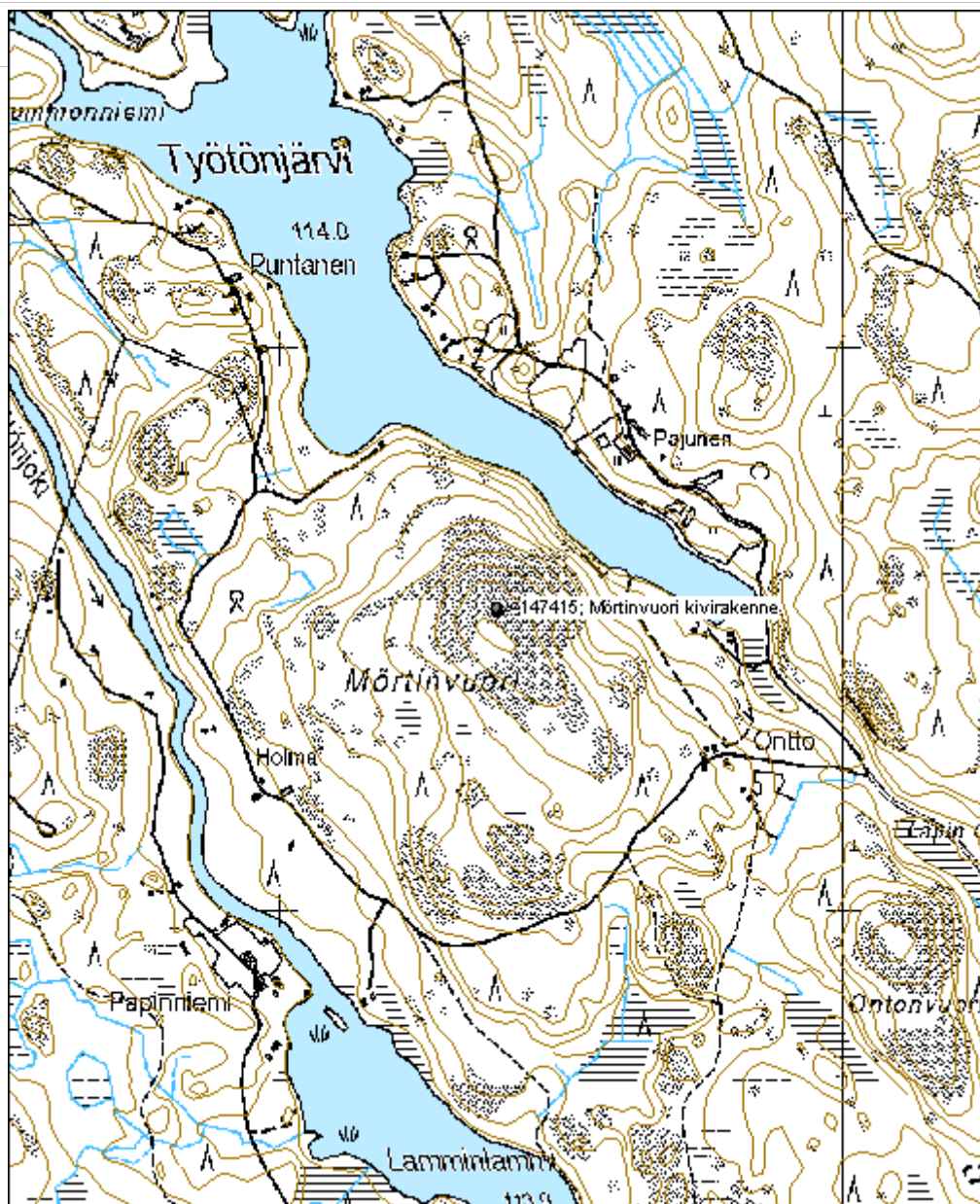
**Selitys:**
**Selitys:**
**Ympäristön  
suojelu:**

0 Ei määritelty

**Selitys:**


Mörtinvuoren uunimainen kivrakente sivulta päin kuvattuna. Kuva P. Jantunen.

<b>Kohdetyyppi:</b>	17 Kivi- ja maarakenteet	<b>Copyright:</b>	© Metsähallitus 2008 © Maanmittauslaitos 1/MML/08
<b>Koordinaatit:</b>	X 6872532, Y 3324382, Z 165	<b>Mittakaava:</b>	1:10000





### 5.3 Nuoremman ajan asuinpaikat

<b>Rasu asuinpaikka jäännös</b>	<b>MH-tunnus: 145873</b>
---------------------------------	--------------------------

<b>Kohdetyyppi:</b>	1 Asuinpaikat	<b>Haltija:</b>	121 Metsätalous Länsi-Suomi
<b>Ajoitus:</b>	7116 Uusi aika	<b>Ylläpitäjä:</b>	121 Metsätalous Länsi-Suomi
<b>Rakentamisvuosi:</b>		<b>Kunta:</b>	980 Ylöjärvi
<b>Lukumäärä:</b>	4		

<b>Koordinaattiselitys:</b>	<b>Geometria tuotettu:</b>
<b>Koordinaatit:</b>	4 Gps-mittaus, korjaamaton
X 6863319, Y 3321093, Z 145	<b>Löydöt:</b>

#### *Taustatiedot*

Kohde tarkastettiin inventoinnissa 31.5.2012.

#### *Ympäristön kuvaus*

Metsä on noin 50-vuotiasta koivuvaltaista sekametsää. Maaperä on moreenia. Alue on vanhaa piha- ja niittyä.

#### *Kohteen kuvaus*

Kohde käsittää vanhan tilan jäänteet. Paikalla on päärakennuksen, kellarin, saunan ja aitan jäänteet. Päärakennus on purettu ja siirretty pois paikalta. Paikka on erotettavissa enää rehevästä kasvillisuudesta ja pihapuista. Saunasta on jäljellä pieni maansekainen kumpu jossa on tiiliä ja kiviä. Vieressä on myös metalliromua. Kellari on suorakulmion muotoinen, mitoiltaan noin 3m x 2m, syvyydeltään noin 1,5m. Aitta on sijainnut tien toisella puolella ja on ollut mitoiltaan noin 4m x 5m. Jäljellä on kivetty pohja. Kaivo on sijainnut tien mutkassa tilan kohdalla mutta on myöhemmin täytetty.

#### *Kohteen rajaus*

Kohde rajautuu aluemaisesti maanpinnalle näkyvien reunojen mukaan.

#### *Tulkinta*

Kyseessä on vanha tila, jäänteiden perusteella 1900-luvulta.

#### *Lisätietoja*

#### *Toimenpiteet*

#### *Tarkastukset*

Tila: 3 Toteutettu	Laji: 6 Suojeluarvojen tarkastus	Tarkastusvuosi: 2012
Tarkastuspvm: 31.5.2012	Tarkastaja: V. Laurila	
Kuvaus: KMO kulttuuriperintöinventointi 2012		

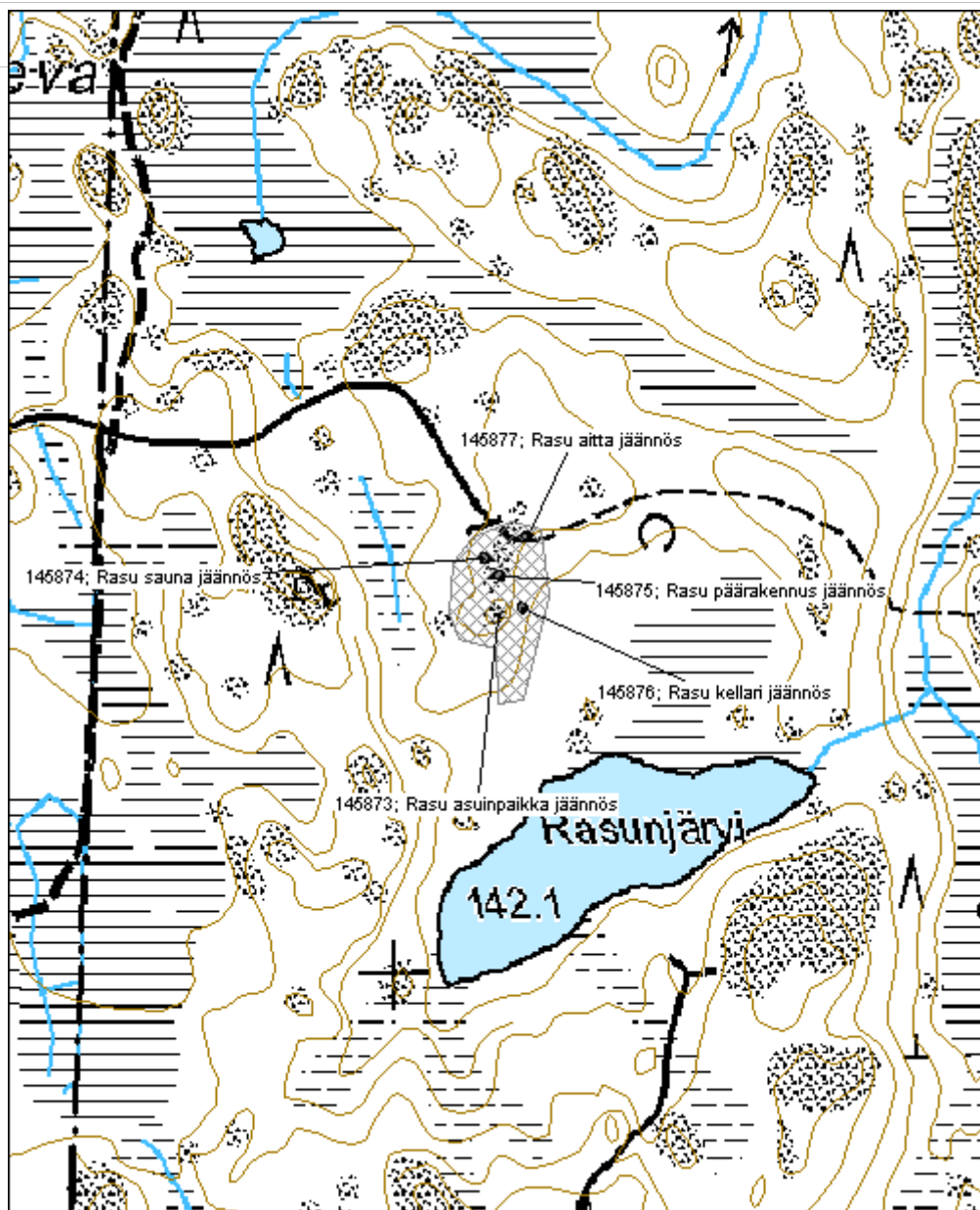
<b>Viranomaisrekisterinro:</b>		<b>Kunto:</b>	2 Kesinkertainen
<b>Arvotus:</b>	8 Muu suojeluarvo	<b>Olotila:</b>	2 Ei käytössä
<b>Selitys:</b>		<b>Kohteen suojelu:</b>	9 Muu suojeluarvo
		<b>Selitys:</b>	

<b>Ympäristön suojelu:</b>	0 Ei määritelty
<b>Selitys:</b>	



Rasun asuinpaikan aitan pohjaa. Kuva V. Laurila.

<b>Kohdetyyppi:</b>	1 Asuinpaikat	<b>Copyright:</b>	© Metsähallitus 2008 © Maanmittauslaitos 1/MML/08
<b>Koordinaatit:</b>	X 6863319, Y 3321093, Z 145	<b>Mittakaava:</b>	1:5000



**Hakola asuinpaikka jäännös**

MH-tunnus: 145878

<b>Kohdetyyppi:</b>	1 Asuinpaikat	<b>Haltija:</b>	121 Metsätalous Länsi-Suomi
<b>Ajoitus:</b>	7116 Uusi aika	<b>Ylläpitäjä:</b>	121 Metsätalous Länsi-Suomi
<b>Rakentamisvuosi:</b>		<b>Kunta:</b>	980 Ylöjärvi
<b>Lukumäärä:</b>	3		

<b>Koordinaatti-selitys:</b>		<b>Geometria tuotettu:</b>	4 Gps-mittaus, korjaamaton
<b>Koordinaatit:</b>	X 6883825, Y 3326609, Z 200	<b>Löydöt:</b>	

**Taustatiedot**

Kohde tarkastettiin inventoinnissa 1.6.2012.

**Ympäristön kuvaus**

Kohteet sijaitsevat vanhalla avoimella pihamaalla joka kasvaa nykyään harvaa mäntyvaltaista 50-vuotiasta metsää. Pihamaan ympäröivä alue on hieman vanhempaa kuusikkoa. Maaperä on moreenia.

**Kohteen kuvaus**

Kohde käsittää vanhan tilan jäänteet. Paikalla on on päärakennuksen, kellarin, ja riiden jäänteet. Kaikki rakennukset ovat olleet huomattavan suuria. Päärakennuksesta on jäljellä kivijalka, mitoiltaan noin 8m x 21m. Kellarin mitat ovat noin 8m x 5m. Riiden mitat ovat olleet noin 9m x 11m ja jäänteiden keskellä on näyttävä luonnonkivinen uuni, mitoiltaan noin 3m x 3m x 1,5m.

**Kohteen rajaus**

Kohde rajautuu aluemaisesti maanpinnalle näkyvien reunojen mukaan.

**Tulkinta**

Kyseessä on vanha asuinpaikka.

**Lisätietoja**
**Toimenpiteet**
**Tarkastukset**

Tila: 3 Toteutettu      Laji: 6 Suojeluarvojen tarkastus      Tarkastusvuosi: 2012  
 Tarkastuspvm: 1.6.2012      Tarkastaja: V. Laurila  
 Kuvaus: KMO kulttuuriperintöinventointi 2012

<b>Viranomaisrekisterinro:</b>	<b>Kunto:</b>	2 Keskinertainen
--------------------------------	---------------	------------------

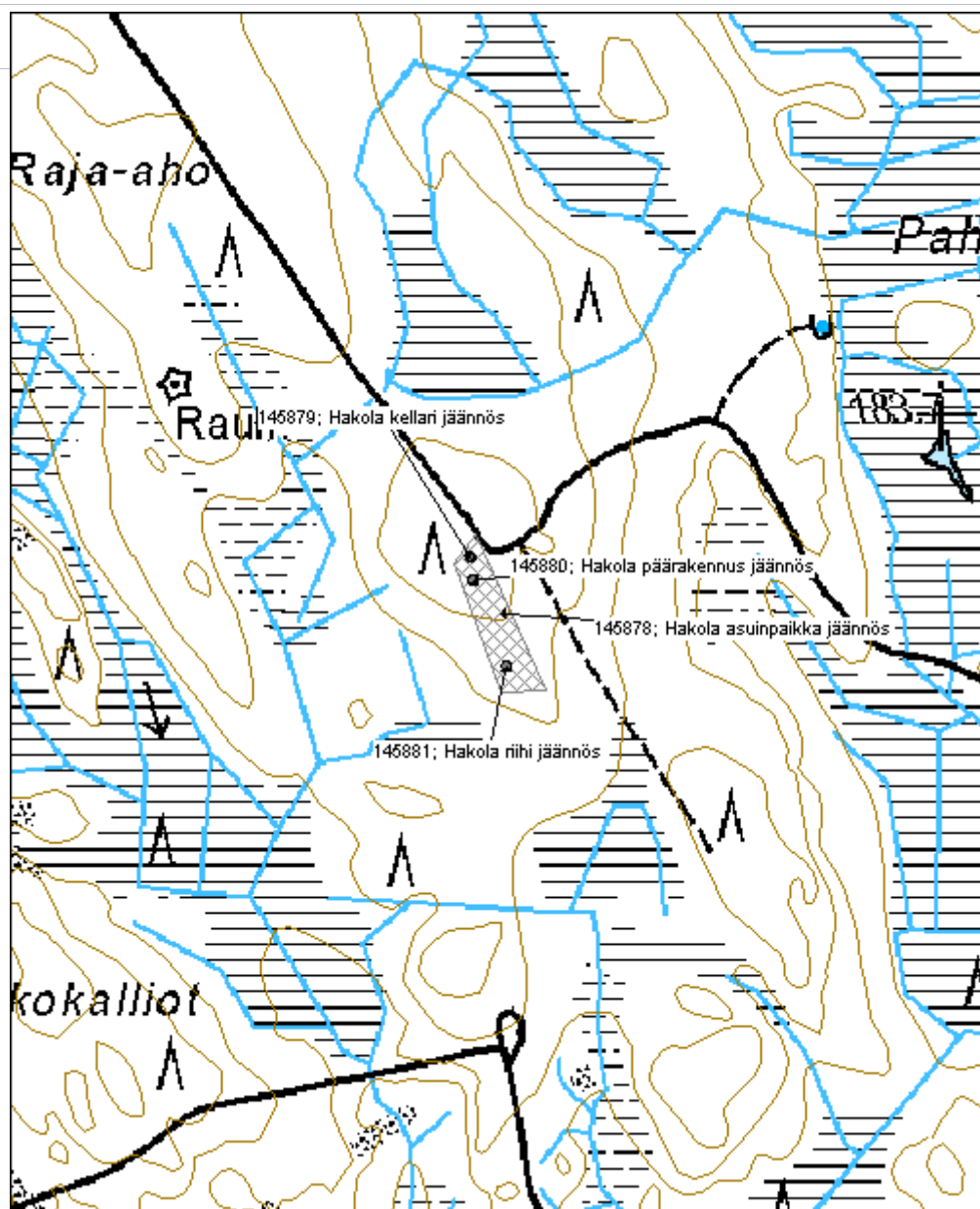
<b>Arvotus:</b>	8 Muu suojeluarvo	<b>Olotila:</b>	2 Ei käytössä
<b>Selitys:</b>		<b>Kohteen suojelu:</b>	9 Muu suojeluarvo
		<b>Selitys:</b>	

<b>Ympäristön suojelu:</b>	0 Ei määritelty
<b>Selitys:</b>	



Hakolan asuinpaikan riihen liesi. Kuva P. Jantunen.

<b>Kohdetyyppi:</b>	1 Asuinpaikat	<b>Copyright:</b>	© Metsähallitus 2008 © Maanmittauslaitos 1/MML/08
<b>Koordinaatit:</b>	X 6883825, Y 3326609, Z 200	<b>Mittakaava:</b>	1:5000



<b>Viertola asuinpaikka</b>	<b>MH-tunnus: 146091</b>
-----------------------------	--------------------------

<b>Kohdetyyppi:</b>	1 Asuinpaikat	<b>Haltija:</b>	121 Metsätalous Länsi-Suomi
<b>Ajoitus:</b>	7116 Uusi aika	<b>Ylläpitäjä:</b>	121 Metsätalous Länsi-Suomi
<b>Rakentamivuosi:</b>		<b>Kunta:</b>	581 Parkano
<b>Lukumäärä:</b>	5		

<b>Koordinaattiselitys:</b>	<b>Geometria tuotettu:</b>
<b>Koordinaatit:</b>	4 Gps-mittaus, korjaamaton
X 6872409, Y 3303657, Z 138	<b>Löydöt:</b>

***Taustatiedot***

Kohde tarkastettiin inventoinnissa 6.6.2012.

***Ympäristön kuvaus***

Maaperä on moreenia, metsä pääosin kuusivaltaista sekametsää

***Kohteen kuvaus***

Kohde käsittää vanhan tilan jäänteiden. Jäljellä on jäänteitä päärakennuksesta ja saunasta, sekä kolme kellaria. Päärakennuksesta on jäljellä noin 4m x 3m x 1m liesiröykkiö jossa on tiiltä ja metalliromua. Lisäksi ympärillä on nurkkakiviä. Saunasta on jäljellä nurkkakiviä sekä liesiröykkiö jossa on tiiliä, kiviä ja betonia.

Kellari 1 on mitoiltaan noin 2,5m x 2m x 1m. Ovi ja pieni oja on ollut kohti pohjoista. Kellari 2 on muista poiketen betonirakenteinen ja yhä ehjä. Mitoiltaan kellari 2 on noin 2,5m x 2m, korkeudeltaan noin 1,5m. Kolmas kellarikuoppa on kooltaan noin 4m x 4m, syvyydeltään 1m. Sen sisällä on metalliromua ja vieressä on katolleen käännetty autonromu.

Alueen ympärillä on lisäksi vanhaa peltomaata.

***Kohteen rajaus***

Kohde rajautuu aluemaisesti maanpinnalle näkyvien reunojen mukaan.

***Tulkinta***

Kyseessä on asuinpaikka 1900-luvulta.

***Lisätietoja***
***Toimenpiteet***
***Tarkastukset***

Tila: 3 Toteutettu	Laji: 6 Suojeluarvojen tarkastus	Tarkastusvuosi: 2012
Tarkastuspvm: 6.6.2012	Tarkastaja: V. Laurila	
Kuvaus: KMO kulttuuriperintöinventointi 2012		

<b>Viranomaisrekisterinro:</b>		<b>Kunto:</b>	2 Kesinkertainen
<b>Arvotus:</b>	8 Muu suojeluarvo	<b>Olotila:</b>	2 Ei käytössä
<b>Selitys:</b>		<b>Kohteen suojelu:</b>	9 Muu suojeluarvo
		<b>Selitys:</b>	

<b>Ympäristön suojelu:</b>	0 Ei määritelty
----------------------------	-----------------

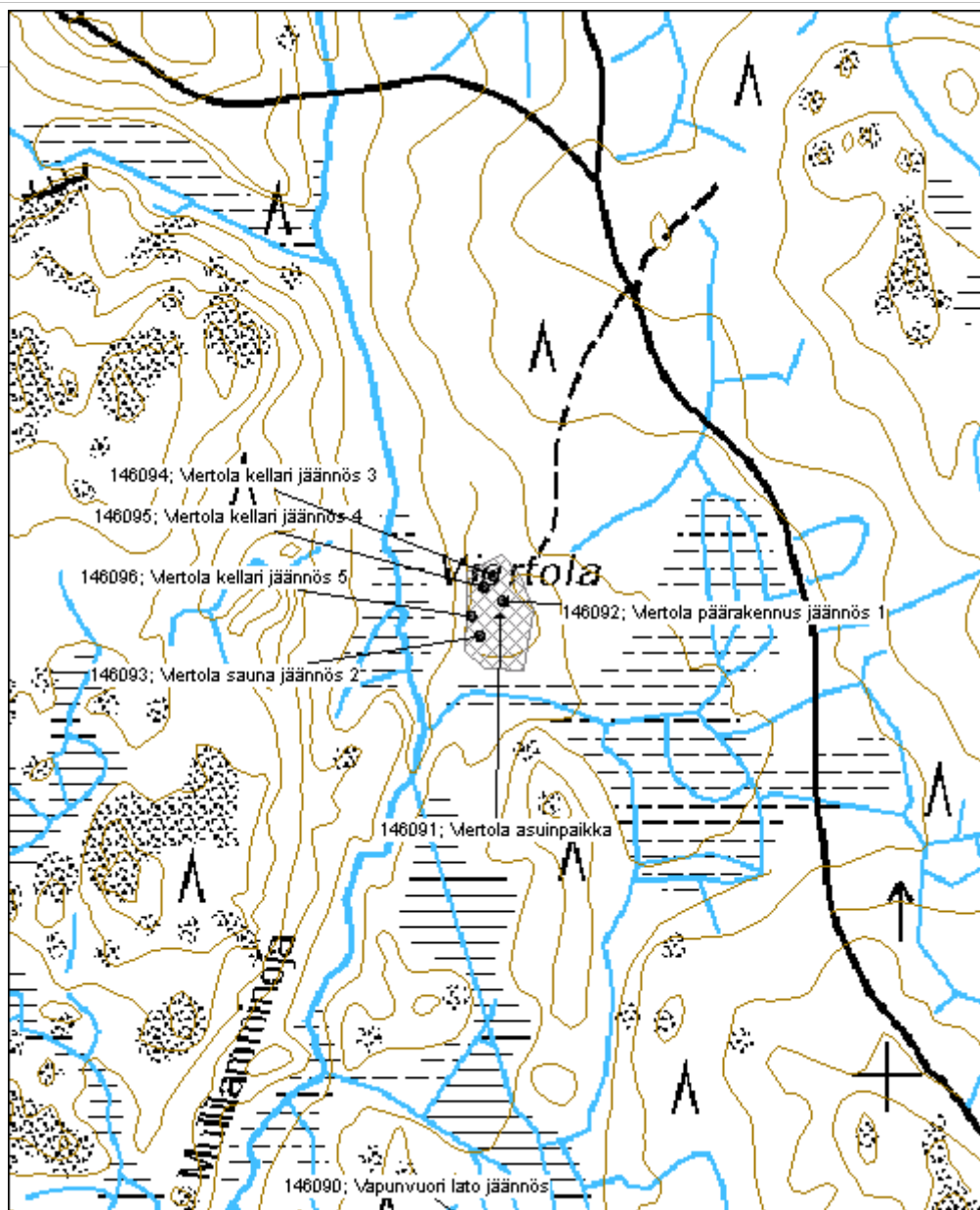
<b>Selitys:</b>	
-----------------	--



Viertolan asuinpaikan nurkkakiviä. Kuva P. Jantunen.



<b>Kohdetyyppi:</b>	1 Asuinpaikat	<b>Copyright:</b>	© Metsähallitus 2008 © Maanmittauslaitos 1/MML/08
<b>Koordinaatit:</b>	X 6872409, Y 3303657, Z 138	<b>Mittakaava:</b>	1:5000



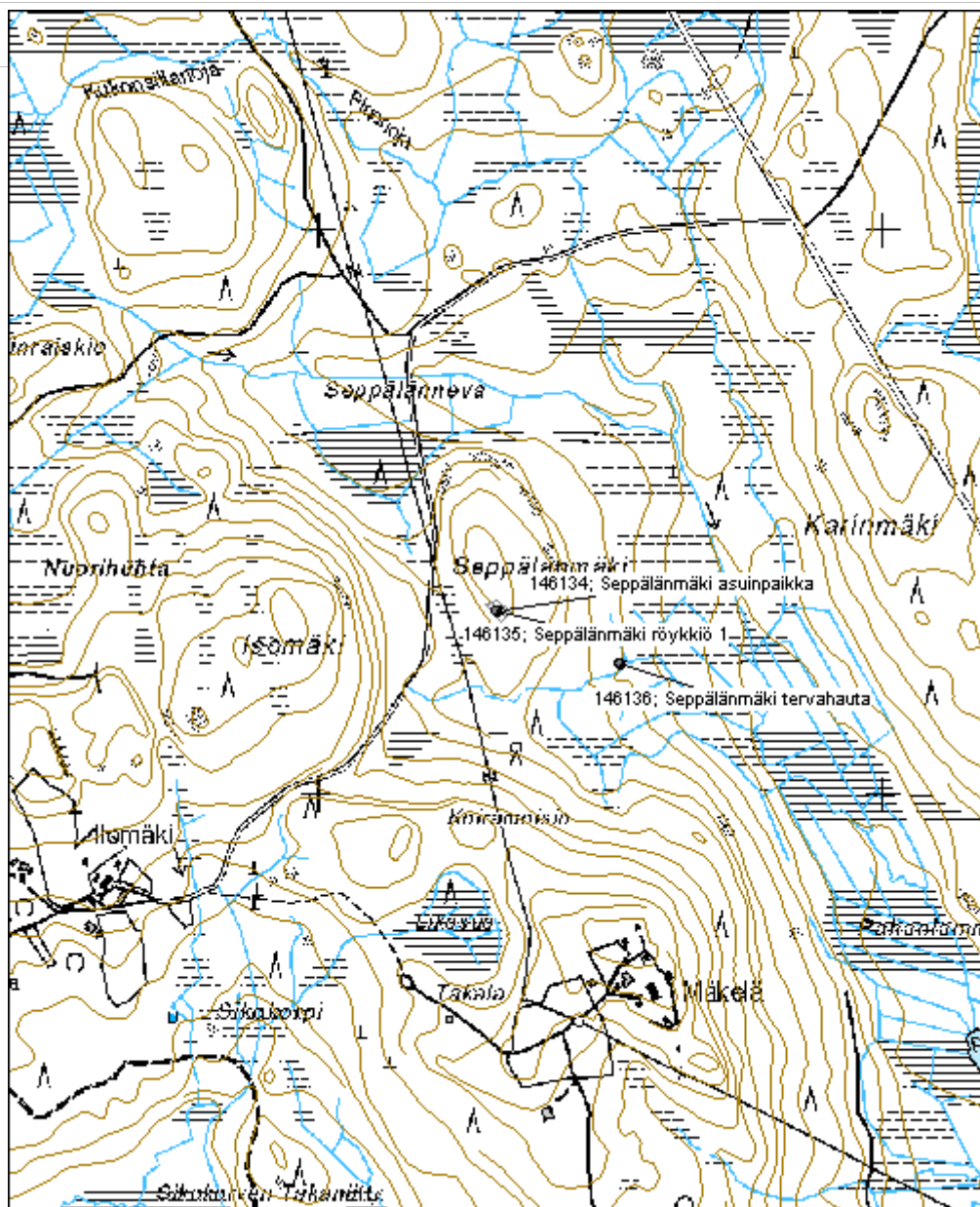
<b>Seppälänmäki asuinpaikka</b>		<b>MH-tunnus: 146134</b>
<b>Kohdetyyppi:</b>	1 Asuinpaikat	<b>Haltija:</b> 121 Metsätalous Länsi-Suomi
<b>Ajoitus:</b>	7116 Uusi aika	<b>Ylläpitäjä:</b> 121 Metsätalous Länsi-Suomi
<b>Rakentamivuosi:</b>		<b>Kunta:</b> 980 Ylöjärvi
<b>Lukumäärä:</b>	2	
<b>Koordinaattiselitys:</b>		<b>Geometria tuotettu:</b> 4 Gps-mittaus, korjaamaton
<b>Koordinaatit:</b>	X 6881323, Y 3321317, Z 170	<b>Löydöt:</b>
<b>Taustatiedot</b>		
Kohde tarkastettiin inventoinnissa 12.6.2012.		
<b>Ympäristön kuvaus</b>		
Maaperä on moreenia. Kasvillisuus on 10-vuotiasta nuorta taimikkoa, koivuvaltaista sekametsää.		
<b>Kohteen kuvaus</b>		
Kohde käsittää muutamia epäselviä röykkiöitä. Alueen maaperä on muokattu metsä uudistuksen yhteydessä voimakkaasti eikä asuinpaikasta ole nähtävillä juuri jälkiä.		
<b>Kohteen rajaus</b>		
Kohde rajautuu aluemaisesti röykkiöiden ympärille.		
<b>Tulkinta</b>		
Kyseessä on vanhan, lähes jo hävinneen tilan jäänteet mahdollisesti noin 1800-luvulta.		
<b>Lisätietoja</b>		
<b>Toimenpiteet</b>		
<b>Tarkastukset</b>		
Tila: 3 Toteutettu	Laji: 6 Suojeluarvojen tarkastus	Tarkastusvuosi: 2012
Tarkastuspvm: 12.6.2012 Tarkastaja: V. Laurila		
Kuvaus: KMO kulttuuriperintöinventointi 2012		
<b>Viranomaisrekisterinro:</b>	<b>Kunto:</b> 3 Huono	<b>Olotila:</b> 2 Ei käytössä

<b>Arvotus:</b>	8 Muu suojeluarvo	<b>Kohteen suojelu:</b>	9 Muu suojeluarvo
<b>Selitys:</b>		<b>Selitys:</b>	
<b>Ympäristön suojelu:</b>	0 Ei määritelty		
<b>Selitys:</b>			



Seppälänmäen asuinpaikan kivrakennetta. Kuva P. Jantunen.

<b>Kohdetyyppi:</b>	1 Asuinpaikat	<b>Copyright:</b>	© Metsähallitus 2008 © Maanmittauslaitos 1/MML/08
<b>Koordinaatit:</b>	X 6881323, Y 3321317, Z 170	<b>Mittakaava:</b>	1:10000



**Haanmäki asuinpaikka**

MH-tunnus: 146250

<b>Kohdetyyppi:</b>	1 Asuinpaikat	<b>Haltija:</b>	121 Metsätalous Länsi-Suomi
<b>Ajoitus:</b>	7118 Historiallinen aika	<b>Ylläpitäjä:</b>	121 Metsätalous Länsi-Suomi
<b>Rakentamisvuosi:</b>		<b>Kunta:</b>	980 Ylöjärvi
<b>Lukumäärä:</b>	3		

<b>Koordinaatti-selitys:</b>		<b>Geometria tuotettu:</b>	4 Gps-mittaus, korjaamaton
<b>Koordinaatit:</b>	X 6898105, Y 3311625, Z 178	<b>Löydöt:</b>	

**Taustatiedot**

Kohde tarkastettiin inventoinnissa 13.6.2012.

**Ympäristön kuvaus**

Maalaji on moreenia. Kohde sijaitsee hakkuuaukean reunassa. Ympäriällä on nuorta koivuvaltaista sekametsää, taaempana puhdasta kuusitaimikkoa.

**Kohteen kuvaus**

Kohde käsittää vanhan tilan jäänteet. Jäljellä on kolmen rakennuksen jäänteet ja vanhaa peltomaata. Puretusta päärakennuksesta on havaittavissa ainoastaan tiiliä ja muita jäänteitä uunin pohjasta.

Lautaseinäinen varistorakennus on romahtanut kasaan. Rakenteen sisällä on sekalaista tavaraa kuten lahonneita hirsiiä, kattila, kengän pohjia ja anodeja.

Kellari on nitoiltaan noin 3m x 5m ja siinä on kivettyt sisäseinät. Kellarissa on ollut lautaiset seinät maanpinnan yläpuolella, korkeudeltaan noin 1,5m. Havaittavissa on myös nauvoja sekä lasia.

**Kohteen rajaus**

Kohde rajautuu aluemaisesti näkyvien rakenteiden ympärille.

**Tulkinta**

Kyseessä ovat vanhan tilan jäänteet 1900-luvulta.

**Lisätietoja**
**Toimenpiteet**
**Tarkastukset**

Tila: 3 Toteutettu Laji: 6 Suojeluarvojen tarkastus Tarkastusvuosi: 2012  
Tarkastuspvm: 13.6.2012 Tarkastaja: V. Laurila

Kuvaus: KMO kulttuuriperintöinventointi 2012

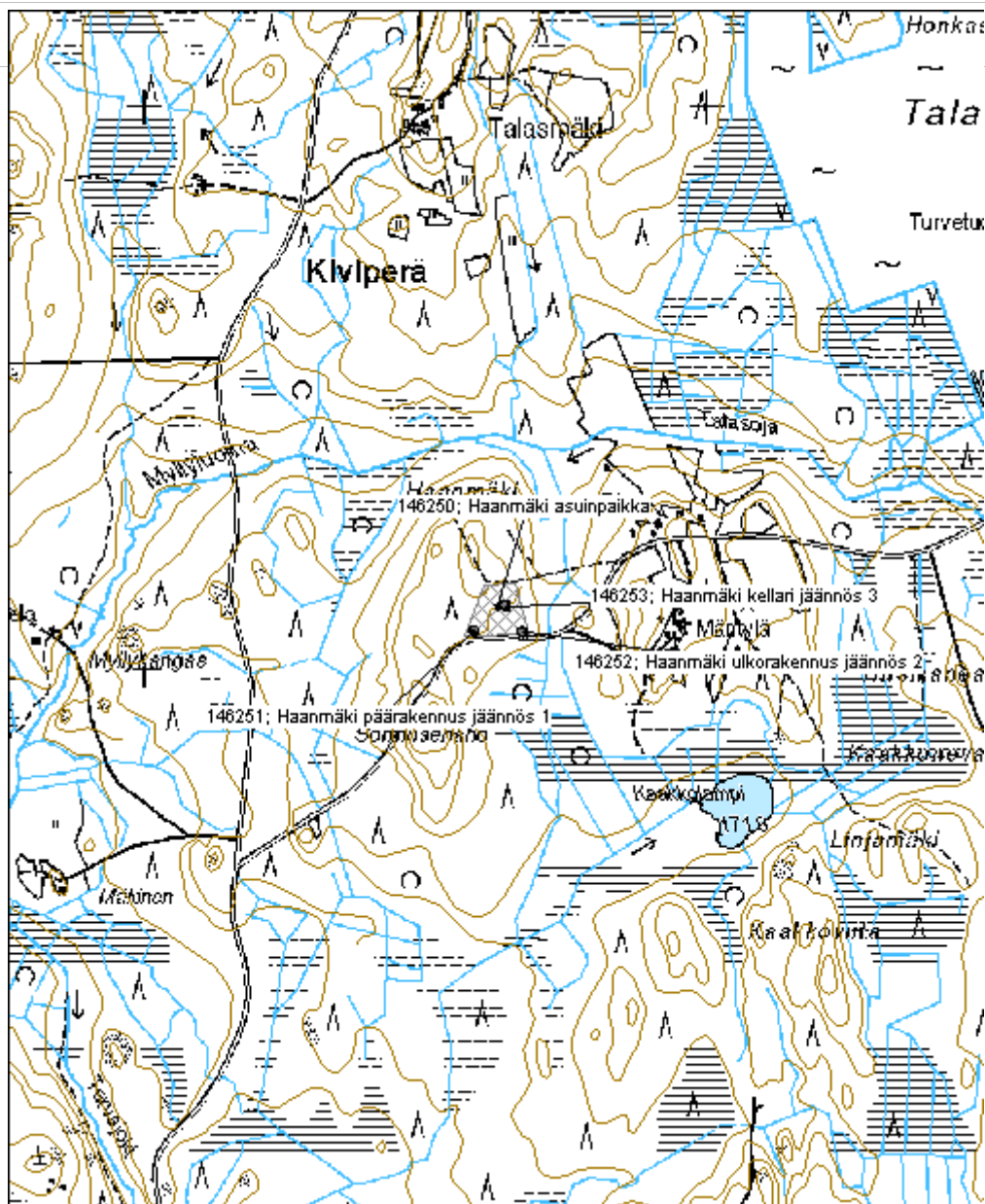
<b>Viranomaisrekisterinro:</b>		<b>Kunto:</b>	2 Kesinkertainen
<b>Arvotus:</b>	8 Muu suojeluarvo	<b>Olotila:</b>	2 Ei käytössä
<b>Selitys:</b>		<b>Kohteen suojelu:</b>	9 Muu suojeluarvo
		<b>Selitys:</b>	

<b>Ympäristön suojelu:</b>	0 Ei määritelty
<b>Selitys:</b>	



Haanmäen asuinpaikan kellari. Kuva P. Jantunen.

<b>Kohdetyyppi:</b>	1 Asuinpaikat	<b>Copyright:</b>	© Metsähallitus 2008 © Maanmittauslaitos 1/MML/08
<b>Koordinaatit:</b>	X 6898105, Y 3311625, Z 178	<b>Mittakaava:</b>	1:10000



<b>Mustakoski asuinpaikka</b>	<b>MH-tunnus: 146279</b>
-------------------------------	--------------------------

<b>Kohdetyyppi:</b>	1 Asuinpaikat	<b>Haltija:</b>	121 Metsätalous Länsi-Suomi
<b>Ajoitus:</b>	7118 Historiallinen aika	<b>Ylläpitäjä:</b>	121 Metsätalous Länsi-Suomi
<b>Rakentamisvuosi:</b>		<b>Kunta:</b>	581 Parkano
<b>Lukumäärä:</b>	1		

<b>Koordinaattiselitys:</b>	<b>Geometria tuotettu:</b>
<b>Koordinaatit:</b>	<b>Löydöt:</b>
X 6884968, Y 3274371, Z 145	4 Gps-mittaus, korjaamaton

***Taustatiedot***

Kohde tarkastettiin inventoinnissa 14.6.2012.

***Ympäristön kuvaus***

Maalaji on moreenia. Ympäröivä kasvillisuus on vanhaa peltoa joka on istutettu noin 50 vuotta sitten koivulle. Itse kohde sijaitsee pienellä moreeniharjanteella joka on hakattu avonaiseksi.

***Kohteen kuvaus***

Kohde käsittää yhden hirsirakennuksen jäänteiden vanhojen peltojen ympärillä. Rakennus on notkahtanut hieman eteläpuolelta kasaan ja on mitoiltaan noin 5,5m x 4,7m, korkeudeltaan noin 2,8m. Jäljellä on 16 pelkkahirsikertaa. Katto on lahonnut ja romahtanut sisään. Oviaukot ovat itä- ja länsiseinillä. Itäisen oviaukon eteläpuolella on kasaan romahtaneen luonnonkivisen kiukaan jäännös, mitoiltaan noin 1m x 1,5m, korkeudeltaan noin 1m. Itäseinällä on yksi ja länsiseinällä kaksi pientä räppänäukkoa. Lautarakenteinen ovi on kaatuneena rakennuksen länsipuolelle.

***Kohteen rajaus***

Kohde rajautuu pistemäisesti rakenteiden ympärille.

***Tulkinta***

Kyseessä on saunaa muistuttava rakennus. Ympäristöstä ei löytynyt jälkiä muista rakennuksista. Mahdollisesti kyseessä on väliaikaisasumus.

***Lisätietoja***
***Toimenpiteet***
***Tarkastukset***

Tila: 3 Toteutettu      Laji: 6 Suojeluarvojen tarkastus      Tarkastusvuosi: 2012  
 Tarkastuspvm: 14.6.2012      Tarkastaja: V. Laurila



Kuvaus: KMO kulttuuriperintöinventointi 2012

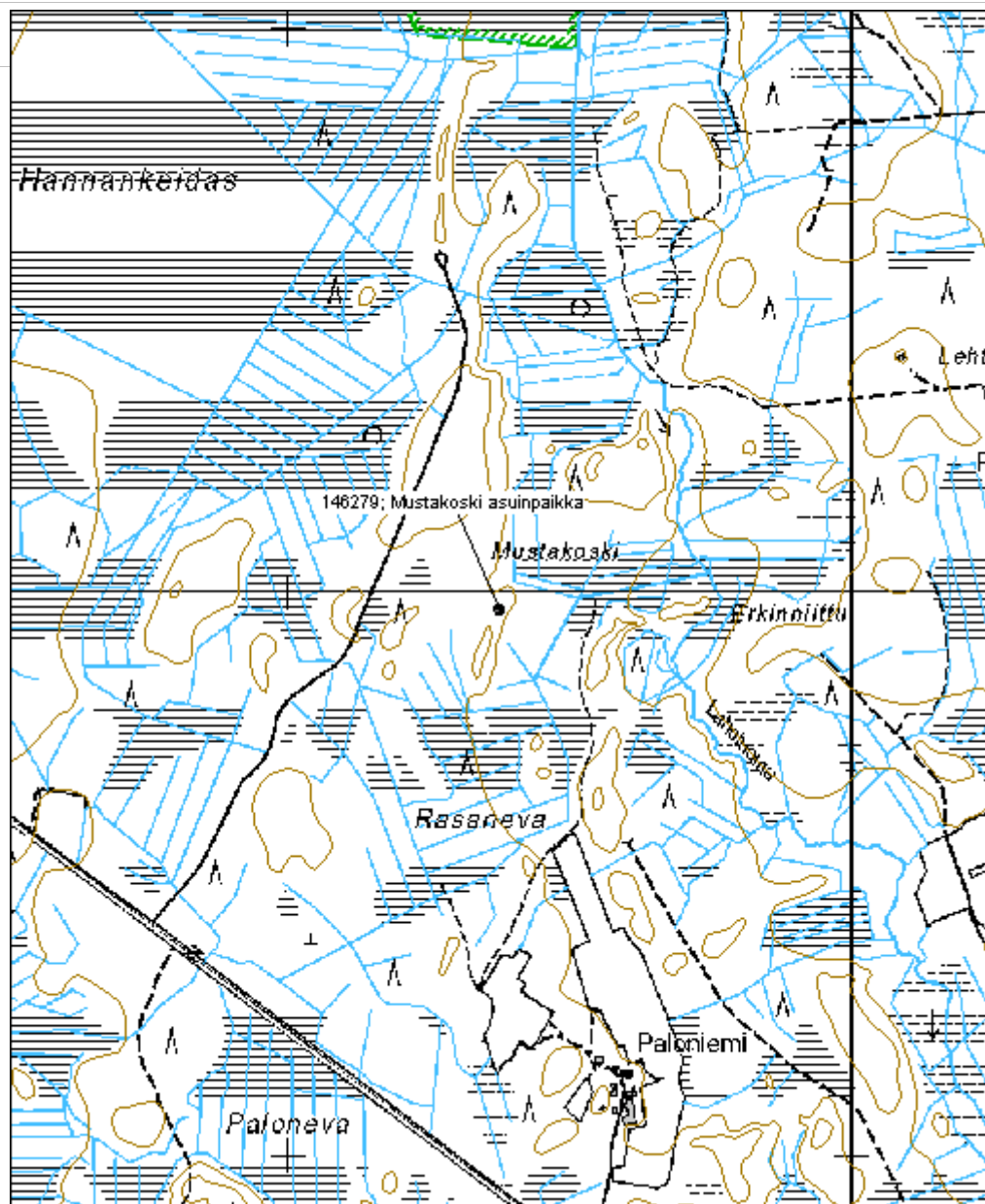
<b>Viranomaisrekisterinro:</b>		<b>Kunto:</b>	2 Kesinkertainen
<b>Arvotus:</b>	8 Muu suojeluarvo	<b>Olotila:</b>	2 Ei käytössä
<b>Selitys:</b>		<b>Kohteen suojelu:</b>	9 Muu suojeluarvo
		<b>Selitys:</b>	

<b>Ympäristön suojelu:</b>	0 Ei määritelty
<b>Selitys:</b>	



Mustakosken asuinpaikan rakennuksenjäännös. Kuva P. Jantunen.

<b>Kohdetyyppi:</b>	1 Asuinpaikat	<b>Copyright:</b>	© Metsähallitus 2008 © Maanmittauslaitos 1/MML/08
<b>Koordinaatit:</b>	X 6884968, Y 3274371, Z 145	<b>Mittakaava:</b>	1:10000



**Saarimäki asuinpaikka**

MH-tunnus: 146284

<b>Kohdetyyppi:</b>	1 Asuinpaikat	<b>Haltija:</b>	121 Metsätalous Länsi-Suomi
<b>Ajoitus:</b>	7116 Uusi aika	<b>Ylläpitäjä:</b>	121 Metsätalous Länsi-Suomi
<b>Rakentamivuosi:</b>		<b>Kunta:</b>	581 Parkano
<b>Lukumäärä:</b>	2		

<b>Koordinaattiselitys:</b>		<b>Geometria tuotettu:</b>	4 Gps-mittaus, korjaamaton
<b>Koordinaatit:</b>	X 6893942, Y 3286055, Z 150	<b>Löydöt:</b>	

**Taustatiedot**

Kohde tarkastettiin inventoinnissa 14.6.2012.

**Ympäristön kuvaus**

Maalaji on moreenia. Kohdetta ympäröi varttuneempi kasvatusmetsikkö. Noin 60-vuotiaan sekametsän vallitseva puulaji on koivu.

**Kohteen kuvaus**

Kohde käsittää vanhan tilan jäänteet. Jäljellä on yhden rakennuksen ja kellarin jäänteet. Rakennuksesta on jäljellä noin 2m x 4m x 1m kokoinen punatiilikasa, luultavasti päarakennuksen uuninjäänteet. Rakennuksen mitat ovat olleet suunnilleen 8m x 5m, jäljellä on myös joitakin nurkkakiviä ja lahonneiden alimpien hirsien jäänteitä. Liesi on sijainnut rakennuksen länsipäässä.

Kellarissa on leveät vallit, mitoiltaan noin 4m x 5m. Näiden sisäpuolella on terävä kuoppa, itse kellari, mitoiltaan noin 2,5m x 1,5m, syvyydeltään noin 1m.

Alueella on myös erilaista muovia, lasia ja metalliromua. Lisäksi alueella on lahonneita jäänteitä aidan hirsistä.

**Kohteen rajaus**

Kohde rajautuu aluemaisesti rakenteiden ympärille.

**Tulkinta**

Kyseessä on purettu tila noin 1900-luvulta.

**Lisätietoja**
**Toimenpiteet**
**Tarkastukset**

Tila: 3 Toteutettu	Laji: 6 Suojeluarvojen tarkastus	Tarkastusvuosi: 2012
Tarkastuspvm: 14.6.2012 Tarkastaja: V. Laurila		
Kuvaus: KMO kulttuuriperintöinventointi 2012		

<b>Viranomais- rekisterinro:</b>		<b>Kunto:</b>	2 Kesinkertainen
<b>Arvotus:</b>	8 Muu suojeluarvo	<b>Olotila:</b>	2 Ei käytössä
<b>Selitys:</b>		<b>Kohteen suojelu:</b>	9 Muu suojeluarvo
		<b>Selitys:</b>	

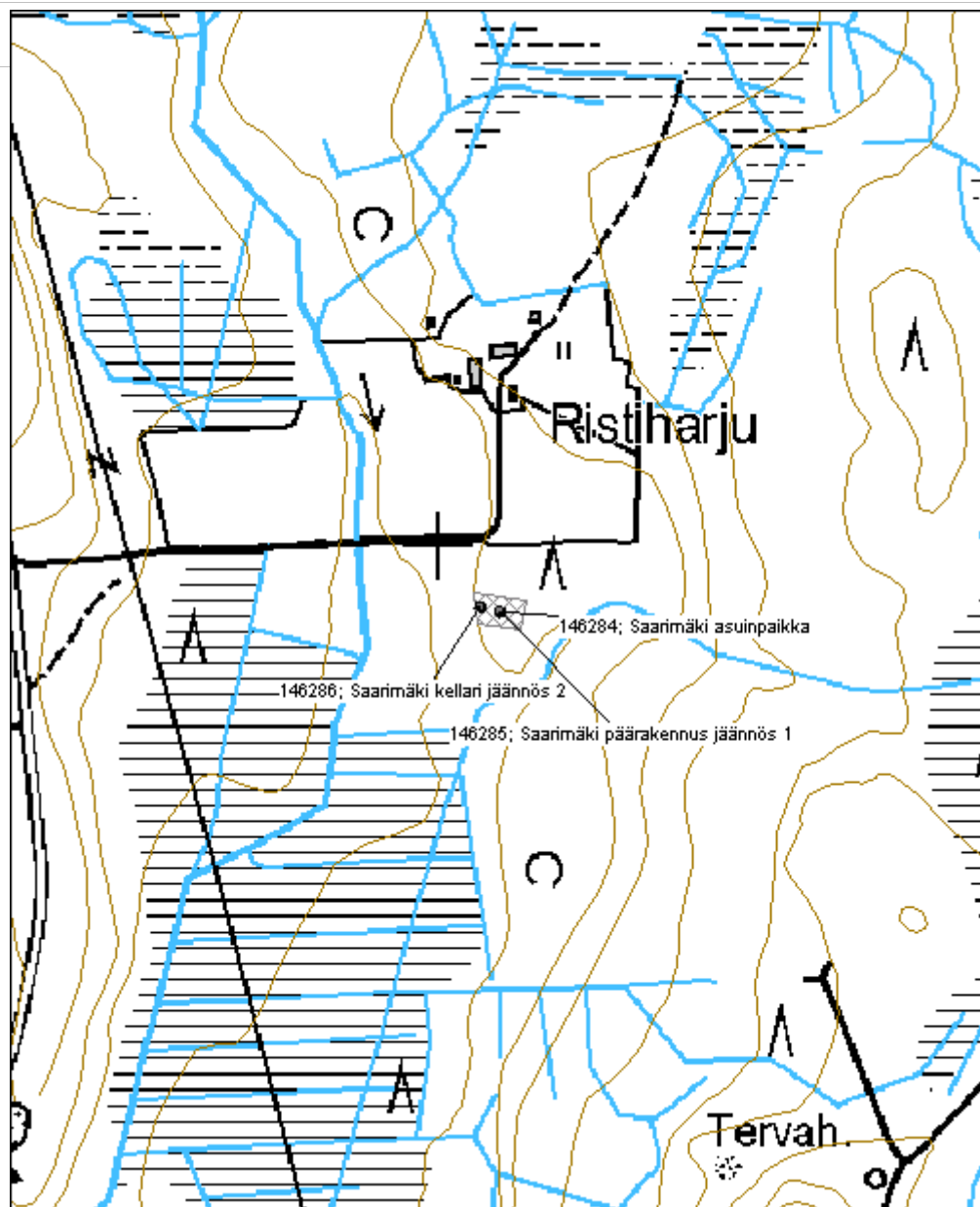
<b>Ympäristön suojelu:</b>	0 Ei määritelty
--------------------------------	-----------------

<b>Selitys:</b>	
-----------------	--



Saarimäen asuinpaikan uunin pohja. Kuva P. Jantunen.

<b>Kohdetyyppi:</b>	1 Asuinpaikat	<b>Copyright:</b>	© Metsähallitus 2008 © Maanmittauslaitos 1/MML/08
<b>Koordinaatit:</b>	X 6893942, Y 3286055, Z 150	<b>Mittakaava:</b>	1:5000



**Ristilampi asuinpaikka**

MH-tunnus: 146288

<b>Kohdetyyppi:</b>	1 Asuinpaikat	<b>Haltija:</b>	121 Metsätalous Länsi-Suomi
<b>Ajoitus:</b>	7116 Uusi aika	<b>Ylläpitäjä:</b>	121 Metsätalous Länsi-Suomi
<b>Rakentamivuosi:</b>		<b>Kunta:</b>	581 Parkano
<b>Lukumäärä:</b>	4		

<b>Koordinaattiselitys:</b>		<b>Geometria tuotettu:</b>	4 Gps-mittaus, korjaamaton
<b>Koordinaatit:</b>	X 6895191, Y 3286147, Z 157	<b>Löydöt:</b>	

**Taustatiedot**

Kohde tarkastettiin inventoinnissa 14.6.2012.

**Ympäristön kuvaus**

Kohde sijaitsee kuivalla hiekkakankaalla, metsä on pääosin noin 30-vuotiasta mänty-koivu sekametsää. Mukana on myös joitain vanhempia pihapuita.

**Kohteen kuvaus**

Kohde sisältää kolmen puretun rakennuksen jäänteet sekä syvän kuivuneen kaivon. Päärakennuksesta on jäljellä noin 3m x 4m x 1,5m kokoinen maan-, tiilen ja hiekansekainen uunin pohjaröykkiö jonka ympärillä on tasaista aluetta ja joitakin betonista valettuja nurkkakiviä. Tästä noin 10 metriä luoteeseen on kuivunut hirsiseinäinen syvä kaivo, mitoiltaan vajaa 1m x 1m. Kaivossa on metalliputki ja joitain metalliosia, luultavasti pumpun jäänteet.

Päärakennuksesta parikymmentä metriä länteen sijaitsevat navetan ja saunan valetut kivijalat. Navetan kivijalka on epäsäännöllisen muotoinen, siihen on mahdollisesti liittynyt ulkopuolinen lantala ja ehkä jokin sivuosa. Mitoiltaan kivijalka-alue on noin 19m x 9m. Navetan pohjoispuolella on saunan suorakulmainen betoninen kivijalka, mitoiltaan noin 9m x 6m. Saunan jäänteiden sisällä on lasia ja metalliromua, sekä Högforsin valmistaman kiukaan ruostunut jäännös.

**Kohteen rajaus**

Kohde rajautuu aluemaisesti maanpinnalle näkyvien reunojen mukaan.

**Tulkinta**

Kyseessä on vanha tila, ehkä noin 1900-luvulta.

**Lisätietoja**
**Toimenpiteet**

**Tarkastukset**

Tila: 3 Toteutettu      Laji: 6 Suojeluarvojen tarkastus      Tarkastusvuosi: 2012  
 Tarkastuspvm: 14.6.2012      Tarkastaja: V. Laurila  
 Kuvaus: KMO kulttuuriperintöinventointi 2012

**Viranomais-  
rekisterinro:**
**Kunto:** 2 Keskinertainen

**Arvotus:** 8 Muu suojeluarvo

**Olotila:** 2 Ei käytössä

**Kohteen  
suojelu:** 9 Muu suojeluarvo

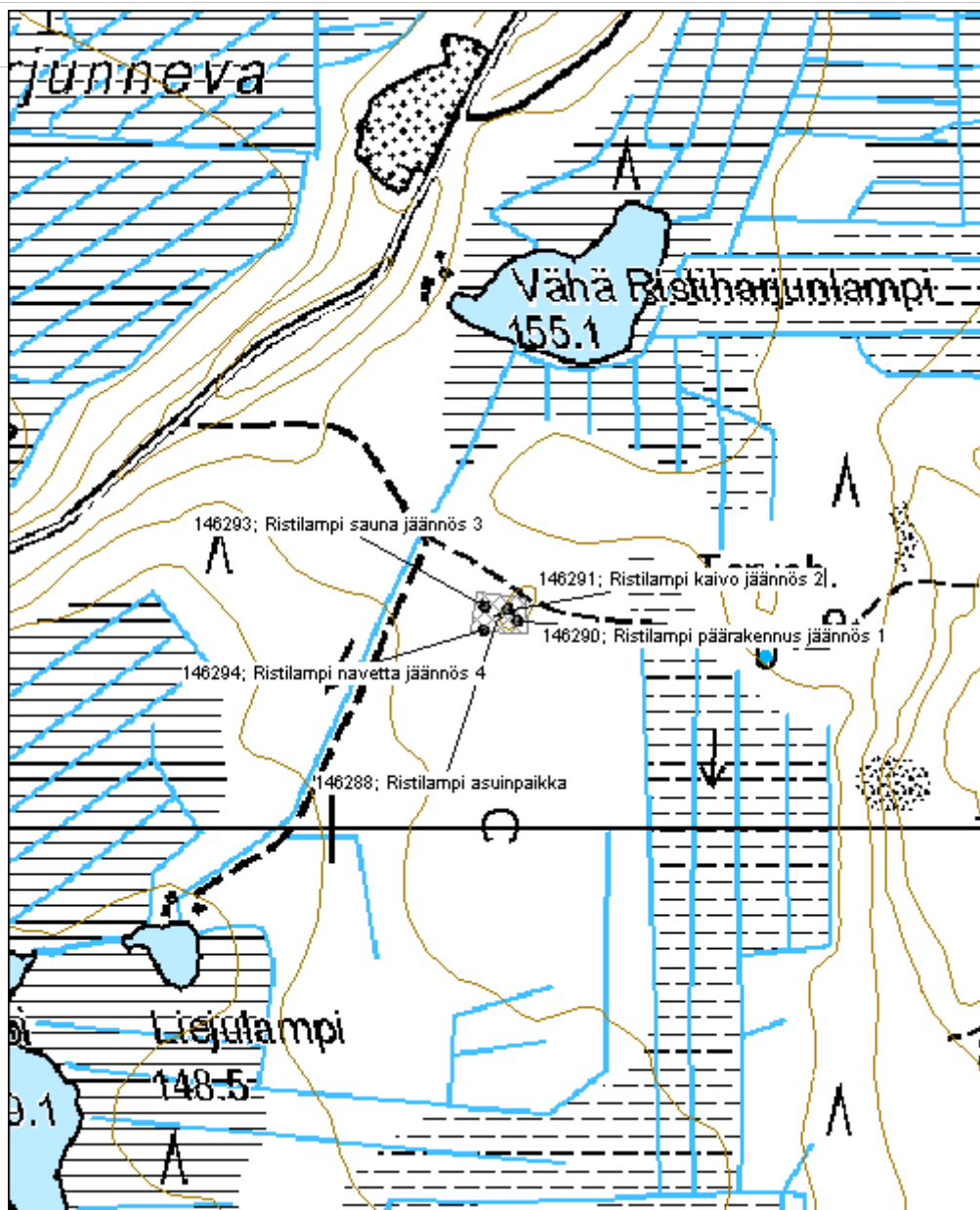
**Selitys:**
**Selitys:**
**Ympäristön  
suojelu:**

0 Ei määritelty

**Selitys:**


Ristilammen asuinpaikan navetan kivijalkaa. Kuva P. Jantunen.

<b>Kohdetyyppi:</b>	1 Asuinpaikat	<b>Copyright:</b>	© Metsähallitus 2008 © Maanmittauslaitos 1/MML/08
<b>Koordinaatit:</b>	X 6895191, Y 3286147, Z 157	<b>Mittakaava:</b>	1:5000





<b>Rounio asuinpaikka</b>	<b>MH-tunnus: 146562</b>
---------------------------	--------------------------

<b>Kohdetyyppi:</b>	1 Asuinpaikat	<b>Haltija:</b>	121 Metsätalous Länsi-Suomi
<b>Ajoitus:</b>	7116 Uusi aika	<b>Ylläpitäjä:</b>	121 Metsätalous Länsi-Suomi
<b>Rakentamisvuosi:</b>		<b>Kunta:</b>	581 Parkano
<b>Lukumäärä:</b>	1		

<b>Koordinaattiselitys:</b>	<b>Geometria tuotettu:</b>
<b>Koordinaatit:</b>	4 Gps-mittaus, korjaamaton
X 6888027, Y 3298188, Z 154	<b>Löydöt:</b>

***Taustatiedot***

Kohde tarkastettiin inventoinnissa 11.7.2012.

***Ympäristön kuvaus***

Kohde sijaitsee moreenikankaalla, tien varressa. Metsä on noin 50-vuotiasta mäntymetsää, rakenteen päällä kasvaa myös koivuja.

***Kohteen kuvaus***

Kohde käsittää yhden asuinpaikan jäänteiden. Jäljellä on yksi rakennuksen matala betoninen kivijalka sekä hieman lahonnutta hirttä. Mitoiltaan rakenne on noin 7m x 6,5m. Rakenteen keskellä vaikuttaisi olevan noin 4m x 4m kokoinen uuninpohja.

***Kohteen rajaus***

Kohde rajautuu pistemäisesti näkyvien rakenteiden ympärille.

***Tulkinta***

Kyseessä on vanha tila 1900-luvulta.

***Lisätietoja***

Kohde sijaitsee sotilasalueella.

***Toimenpiteet***
***Tarkastukset***

Tila: 3 Toteutettu      Laji: 6 Suojeluarvojen tarkastus      Tarkastusvuosi: 2012  
 Tarkastuspvm: 11.7.2012      Tarkastaja: V. Laurila  
 Kuvaus: KMO kulttuuriperintöinventointi 2012

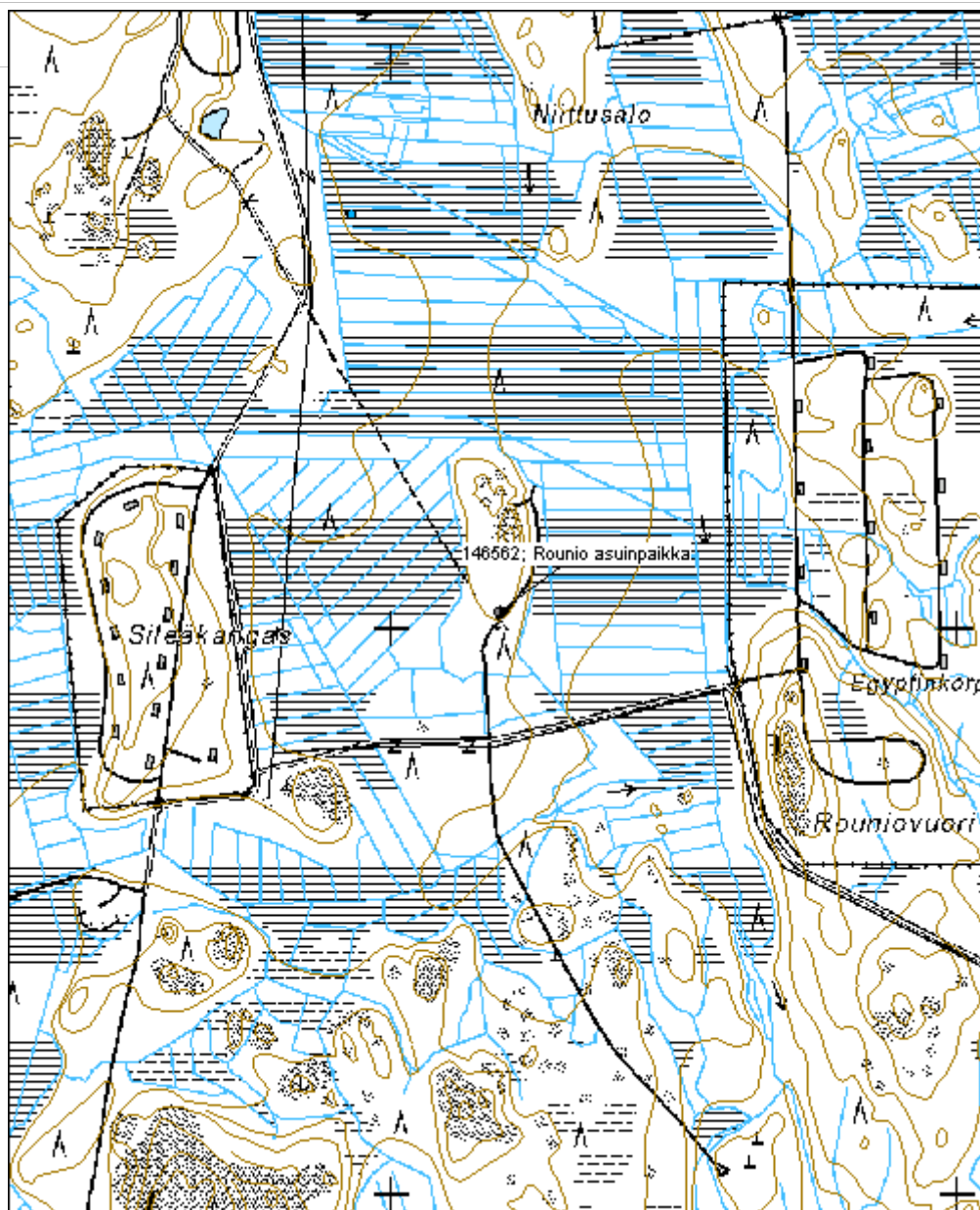
<b>Viranomaisrekisterinro:</b>	<b>Kunto:</b> 0 Ei määritelty
	<b>Olotila:</b> 2 Ei käytössä

<b>Arvotus:</b>	8 Muu suojeluarvo	<b>Kohteen suojelu:</b>	9 Muu suojeluarvo
<b>Selitys:</b>		<b>Selitys:</b>	
<b>Ympäristön suojelu:</b>	0 Ei määritelty		
<b>Selitys:</b>			



Rounion asuinpaikan kivijalka. Kuva P. Jantunen.

<b>Kohdetyyppi:</b>	1 Asuinpaikat	<b>Copyright:</b>	© Metsähallitus 2008 © Maanmittauslaitos 1/MML/08
<b>Koordinaatit:</b>	X 6888027, Y 3298188, Z 154	<b>Mittakaava:</b>	1:10001



<b>Kaunisto asuinpaikka</b>	<b>MH-tunnus: 146564</b>
-----------------------------	--------------------------

<b>Kohdetyyppi:</b> 1 Asuinpaikat	<b>Haltija:</b> 121 Metsätalous Länsi-Suomi
<b>Ajoitus:</b> 7116 Uusi aika	<b>Ylläpitäjä:</b> 121 Metsätalous Länsi-Suomi
<b>Rakentamisvuosi:</b>	<b>Kunta:</b> 581 Parkano
<b>Lukumäärä:</b> 3	

<b>Koordinaattiselitys:</b>	<b>Geometria tuotettu:</b> 4 Gps-mittaus, korjaamaton
<b>Koordinaatit:</b> X 6889704, Y 3296163, Z 158	<b>Löydöt:</b>

***Taustatiedot***

Kohde tarkastettiin inventoinnissa 11.7.2012.

***Ympäristön kuvaus***

Kohde sijaitsee moreenimäellä, metsä on noin 50-vuotiasta koivikkoa.

***Kohteen kuvaus***

Kohde käsittää vanhan tilan puretun jäänteen. Paikalla on päärakennuksen, saunan ja kellarin jäänteet.

Päärakennuksesta on jäljellä noin 4m x 7,5m kokoinen betoninen kivijalka jonka sisällä on betoninen uunipohja. Kellari on mitoiltaan noin 3m x 5m, syvyydeltään noin 1,5m ja se on rakenteeltaan hirsinen. Rakenteessa on tehdasvalmisteisia nauvoja. Saunasta on jäljellä epämääräinen kasa purkujätettä.

Saunan ja päärakennuksen jäänteen välissä on myös epäselvä tunkio jossa on esimerkiksi kenkiä, lasia ja peltiä.

***Kohteen rajaus***

Kohde rajautuu aluemaisesti näkyvien rajojen ympärille.

***Tulkinta***

Kyseessä on vanha tila 1900-luvulta joka on purettu armeijan toiminnan tieltä.

***Lisätietoja***

Kohde sijaitsee sotilasalueella.

***Toimenpiteet***
***Tarkastukset***

Tila: 3 Toteutettu      Laji: 6 Suojeluarvojen tarkastus      Tarkastusvuosi: 2012  
 Tarkastuspvm: 11.7.2012      Tarkastaja: V. Laurila  
 Kuvaus: KMO kulttuuriperintöinventointi 2012

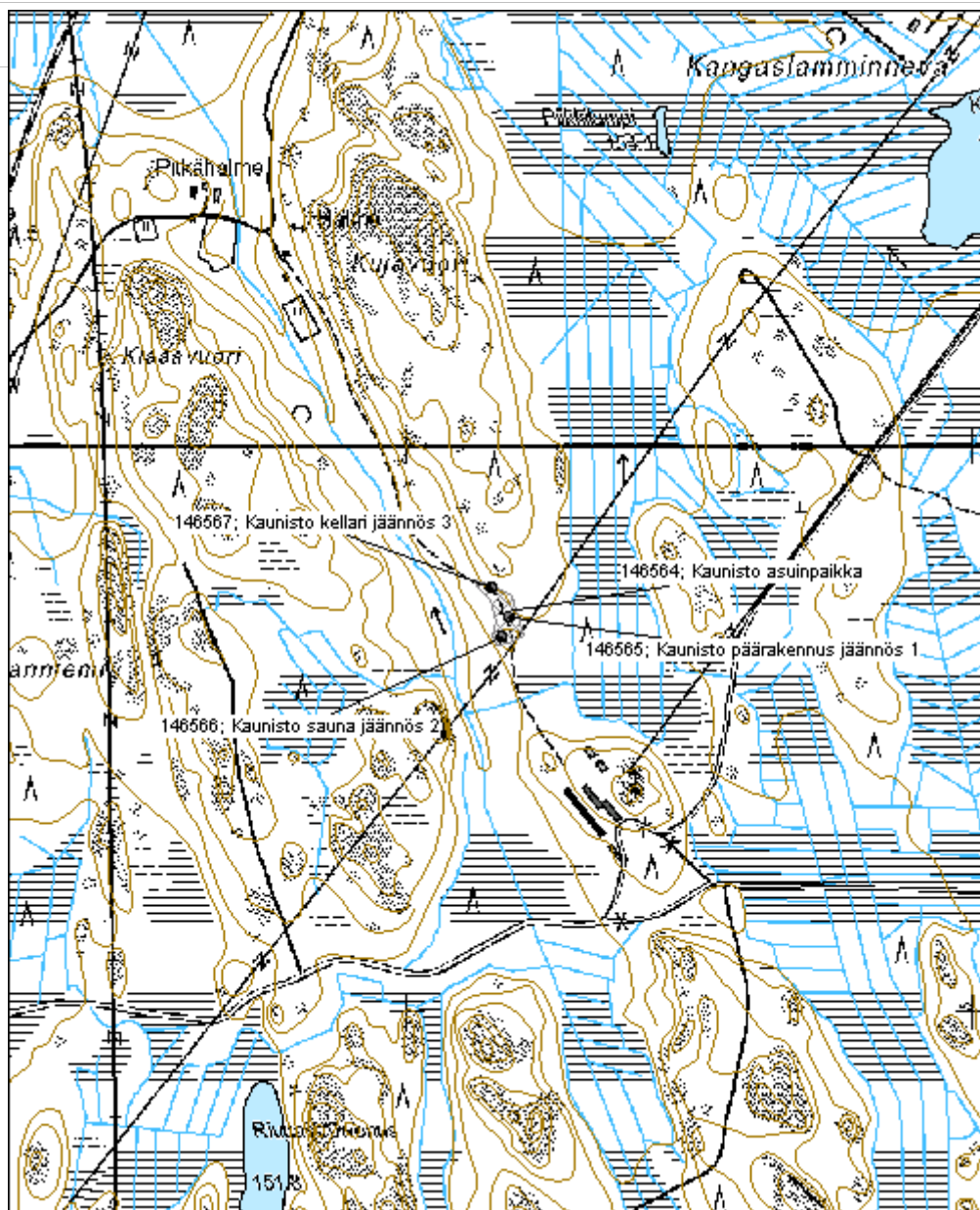
<b>Viranomais-</b> <b>rekisterinro:</b>		<b>Kunto:</b>	0 Ei määritelty
<b>Arvotus:</b>	8 Muu suojeluarvo	<b>Olotila:</b>	2 Ei käytössä
<b>Selitys:</b>		<b>Kohteen</b> <b>suojaus:</b>	9 Muu suojeluarvo
		<b>Selitys:</b>	

<b>Ympäristön</b> <b>suojaus:</b>	0 Ei määritelty
<b>Selitys:</b>	



Kauniston asuinpaikan päärakennuksen jäänne. Kuva P. Jantunen.

<b>Kohdetyyppi:</b>	1 Asuinpaikat	<b>Copyright:</b>	© Metsähallitus 2008 © Maanmittauslaitos 1/MML/08
<b>Koordinaatit:</b>	X 6889704, Y 3296163, Z 158	<b>Mittakaava:</b>	1:10001



<b>Peltosaari asuinpaikka jäännös</b>	<b>MH-tunnus: 147565</b>
---------------------------------------	--------------------------

<b>Kohdetyyppi:</b>	1 Asuinpaikat	<b>Haltija:</b>	121 Metsätalous Länsi-Suomi
<b>Ajoitus:</b>	7118 Historiallinen aika	<b>Ylläpitäjä:</b>	121 Metsätalous Länsi-Suomi
<b>Rakentamisvuosi:</b>		<b>Kunta:</b>	581 Parkano
<b>Lukumäärä:</b>	2		

<b>Koordinaattiselitys:</b>	<b>Geometria tuotettu:</b>
<b>Koordinaatit:</b>	4 Gps-mittaus, korjaamaton
X 6887226, Y 3283170, Z 163	<b>Löydöt:</b>

**Taustatiedot**

Kohde tarkastettiin inventoinnissa 11.7.2012.

**Ympäristön kuvaus**

Kohde sijaitsee vanhojen peltojen keskellä jotka on istutettu noin 40 vuotta sitten koivulle. Maaperä on kosteaa moreenia. ja turvetta.

**Kohteen kuvaus**

Kohde sisältää vanhan tilan jäänteet. Jäljellä on päärakennuksen ja kellarin jäänteet. Päärakennuksesta on jäljellä 2m x 2m x 1,5m kokoinen tiiliröykkiö. Ympäristössä kasvaa tiheästi näreitä ja muita kasveja. Paikalla on myös metallia ja kaksi alumiinikattilaa. Kellari on noin 4m x 5m kokoinen kumpu joka vaikuttaisi levan turpeesta kasattu. Kummun keskiosa on vajonnut sisään.

**Kohteen rajaus**

Kohde rajautuu aluemaisesti näkyvien rakenteiden ympärille.

**Tulkinta**

Kyseessä ovat tilan jäänteet 1900-luvulta.

**Lisätietoja**
**Toimenpiteet**
**Tarkastukset**

Tila: 3 Toteutettu Laji: 6 Suojeluarvojen tarkastus Tarkastusvuosi: 2012  
 Tarkastuspvm: 11.7.2012 Tarkastaja: V. Laurila  
 Kuvaus: KMO kulttuuriperintöinventointi 2012

**Viranomaisrekisterinro:**

**Kunto:** 0 Ei määritelty

<b>Arvotus:</b>	8 Muu suojeluarvo	<b>Olotila:</b>	2 Ei käytössä
<b>Selitys:</b>		<b>Kohteen suojelu:</b>	9 Muu suojeluarvo
		<b>Selitys:</b>	

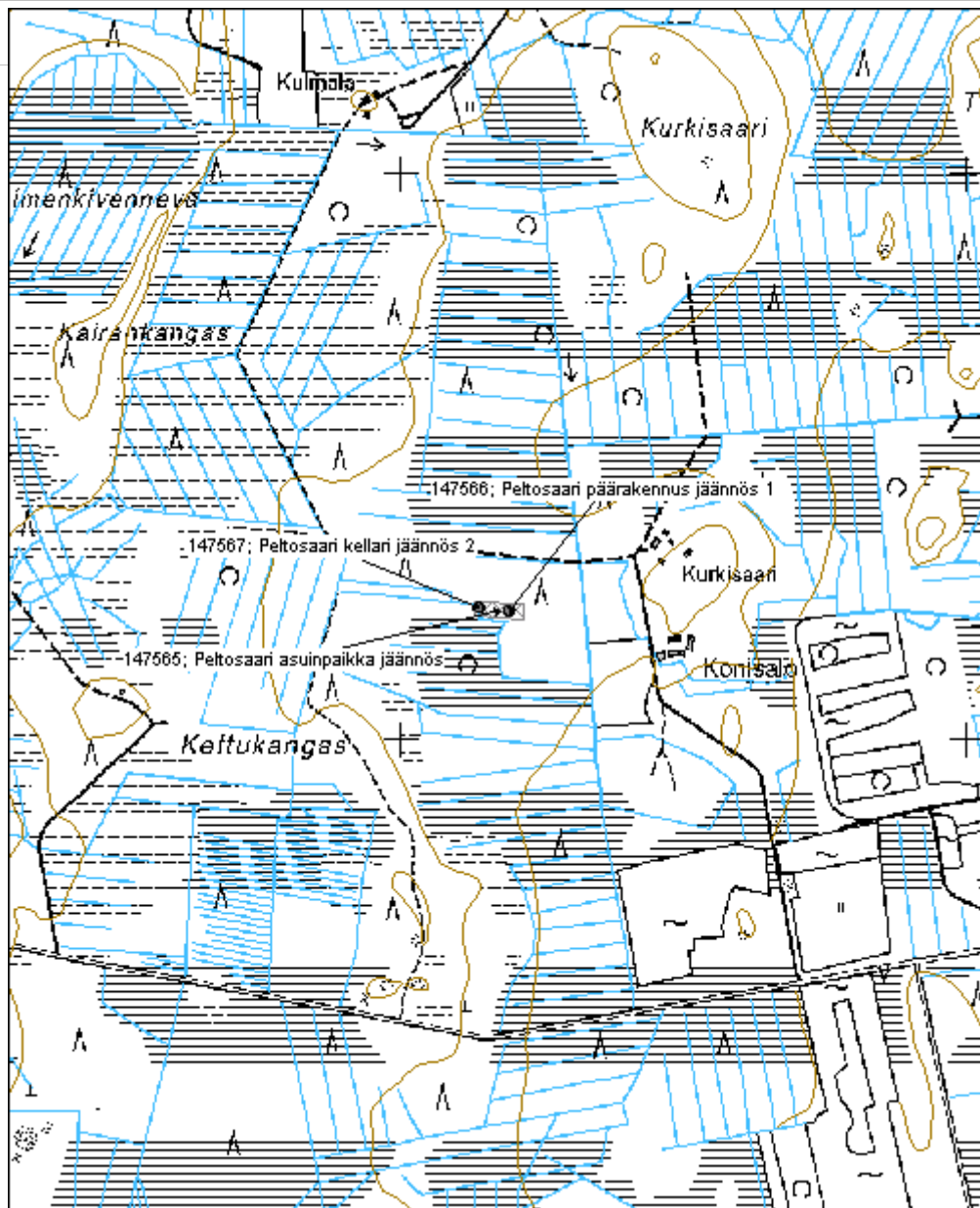
<b>Ympäristön suojelu:</b>	0 Ei määritelty
<b>Selitys:</b>	



Peltosaaren asuinpaikan päärakennuksen jäännös. Kuva P. Jantunen.



<b>Kohdetyyppi:</b>	1 Asuinpaikat	<b>Copyright:</b>	© Metsähallitus 2008 © Maanmittauslaitos 1/MML/08
<b>Koordinaatit:</b>	X 6887226, Y 3283170, Z 163	<b>Mittakaava:</b>	1:10000



## 5.4 Kämpät ja muut väliaikaisasumukset

<b>Latoneva kämppä jäännös</b>		<b>MH-tunnus: 145904</b>	
<b>Kohdetyyppi:</b>	1 Asuinpaikat	<b>Haltija:</b>	121 Metsätalous Länsi-Suomi
<b>Ajoitus:</b>	7116 Uusi aika	<b>Ylläpitäjä:</b>	121 Metsätalous Länsi-Suomi
<b>Rakentamivuosi:</b>		<b>Kunta:</b>	980 Ylöjärvi
<b>Lukumäärä:</b>	4		
<b>Koordinaattiselitys:</b>		<b>Geometria tuotettu:</b>	4 Gps-mittaus, korjaamaton
<b>Koordinaatit:</b>	X 6888596, Y 3326095, Z 195	<b>Löydöt:</b>	
<b><i>Taustatiedot</i></b>			
Kohde tarkastettiin inventoinnissa 4.6.2012.			
<b><i>Ympäristön kuvaus</i></b>			
Maaperä on moreenia, metsä noin 50-vuotiasta kuusikkoa.			
<b><i>Kohteen kuvaus</i></b>			
Kohde sisältää kämpän jäännöksen. Päärakennuksesta on jäljellä betonisia nurkkakiviä sekä uunin pohja ja ruostunut jäännös erittäin tiheän nuoren kuusikon keskellä. Saunasta on jäljellä yksi nurkkakivi sekä ruostunut tynnyrikuuas. Nelikulmion muotoinen kellarikuoppa on mitoiltaan noin 4m x 3m, syvyydeltään noin 1m. Kaivo on mitoiltaan 1m x 1m kokoinen matala veden täyttämä kuoppa johon on upotettu roskia.			
<b><i>Kohteen rajaus</i></b>			
Kohde rajautuu aluemaisesti maanpinnalle näkyvien reunojen mukaan.			
<b><i>Tulkinta</i></b>			
Kyseessä on purettu ja muualle siirretty metsätyökämpä 1900-luvulta.			
<b><i>Lisätietoja</i></b>			
<b><i>Toimenpiteet</i></b>			
<b><i>Tarkastukset</i></b>			
Tila: 3 Toteutettu	Laji: 6 Suojeluarvojen tarkastus	Tarkastusvuosi: 2012	
Tarkastuspvm: 4.6.2012	Tarkastaja: V. Laurila		
Kuvaus: KMO kulttuuriperintöinventointi 2012			

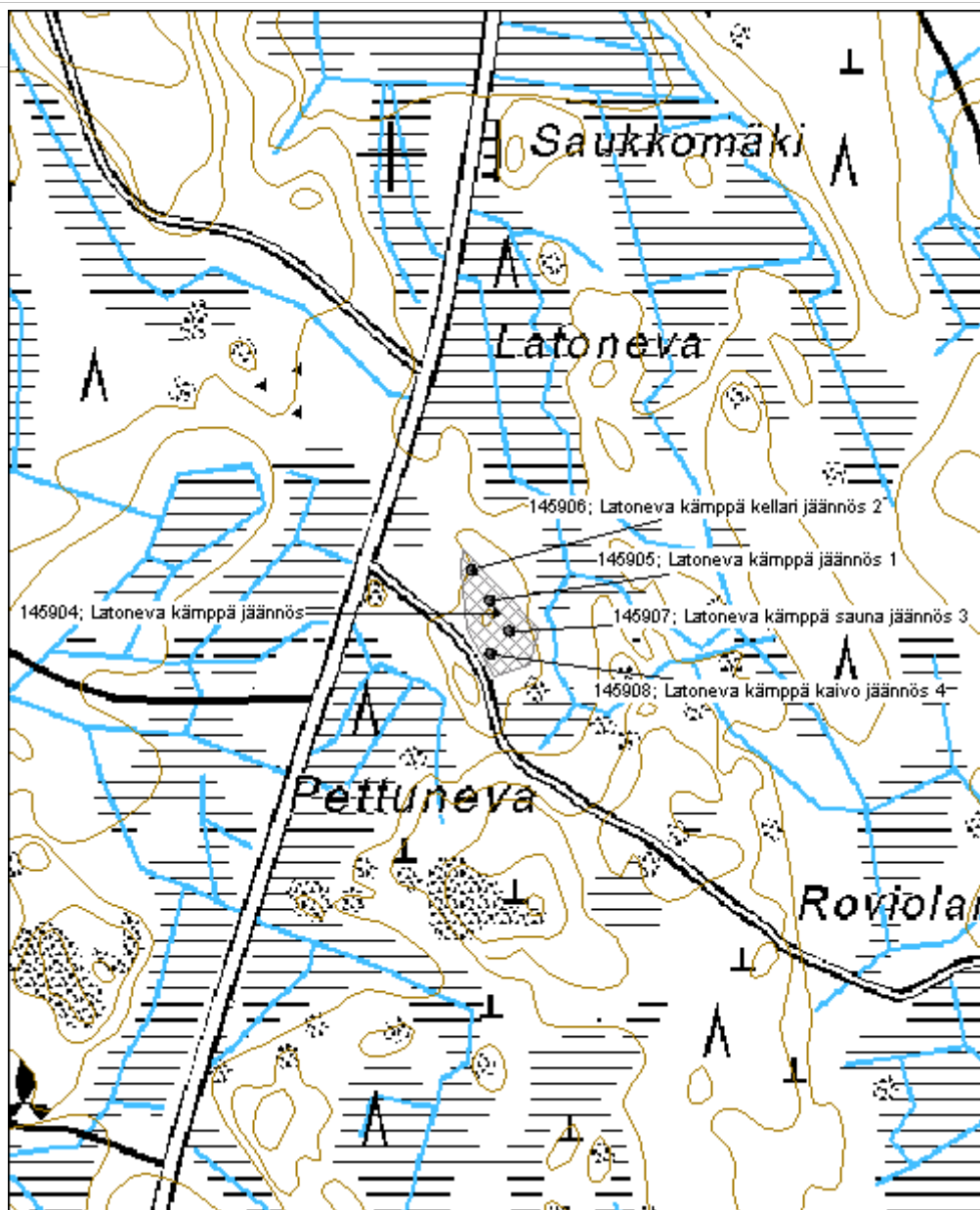
<b>Viranomaisrekisterinro:</b>		<b>Kunto:</b>	2 Keskinertainen
<b>Arvotus:</b>	8 Muu suojeluarvo	<b>Olotila:</b>	2 Ei käytössä
<b>Selitys:</b>		<b>Kohteen suojelu:</b>	9 Muu suojeluarvo
		<b>Selitys:</b>	

<b>Ympäristön suojelu:</b>	0 Ei määritelty
<b>Selitys:</b>	



Latonevan kämpän kellarikuoppa. Kuva P. Jantunen.

<b>Kohdetyyppi:</b>	1 Asuinpaikat	<b>Copyright:</b>	© Metsähallitus 2008 © Maanmittauslaitos 1/MML/08
<b>Koordinaatit:</b>	X 6888596, Y 3326095, Z 195	<b>Mittakaava:</b>	1:5000



**Riuttasilta kämpä jäännös**

MH-tunnus: 146088

<b>Kohdetyyppi:</b>	1 Asuinpaikat	<b>Haltija:</b>	121 Metsätalous Länsi-Suomi
<b>Ajoitus:</b>	7116 Uusi aika	<b>Ylläpitäjä:</b>	121 Metsätalous Länsi-Suomi
<b>Rakentamivuosi:</b>		<b>Kunta:</b>	980 Ylöjärvi
<b>Lukumäärä:</b>	1		

<b>Koordinaattiselitys:</b>		<b>Geometria tuotettu:</b>	4 Gps-mittaus, korjaamaton
<b>Koordinaatit:</b>	X 6880918, Y 3322558, Z 140	<b>Löydöt:</b>	

**Taustatiedot**

Kohde tarkastettiin inventoinnissa 5.6.2012.

**Ympäristön kuvaus**

Maaperä on moreenia, metsä tiheää nuorta sekametsää.

**Kohteen kuvaus**

Kohde sisältää vanhan kämpänpaikan. Paikalla on epäselvää kivrakennetta ja sinne johtaa tie. Lähiympäristö on nuorta tiheää kuusikkoa. Paikalla on myös noin 1m x 1m kokoinen kaivona toiminut lähde.

**Kohteen rajaus**

Kohde rajautuu pistemäisesti kivrakenteen ympärille.

**Tulkinta**

Kyseessä on vanha kämpän sija 1900-luvulta. Haukilammen kämpä on haastattelun mukaan sijainnut paikalla vähän aikaa ennenkuin se on siirretty pois.

**Lisätietoja**
**Toimenpiteet**
**Tarkastukset**

Tila: 3 Toteutettu Laji: 6 Suojeluarvojen tarkastus Tarkastusvuosi: 2012  
 Tarkastuspvm: 5.6.2012 Tarkastaja: V. Laurila  
 Kuvaus: KMO kulttuuriperintöinventointi 2012

<b>Viranomaisrekisterinro:</b>	<b>Kunto:</b>	3 Huono
	<b>Olotila:</b>	2 Ei käytössä

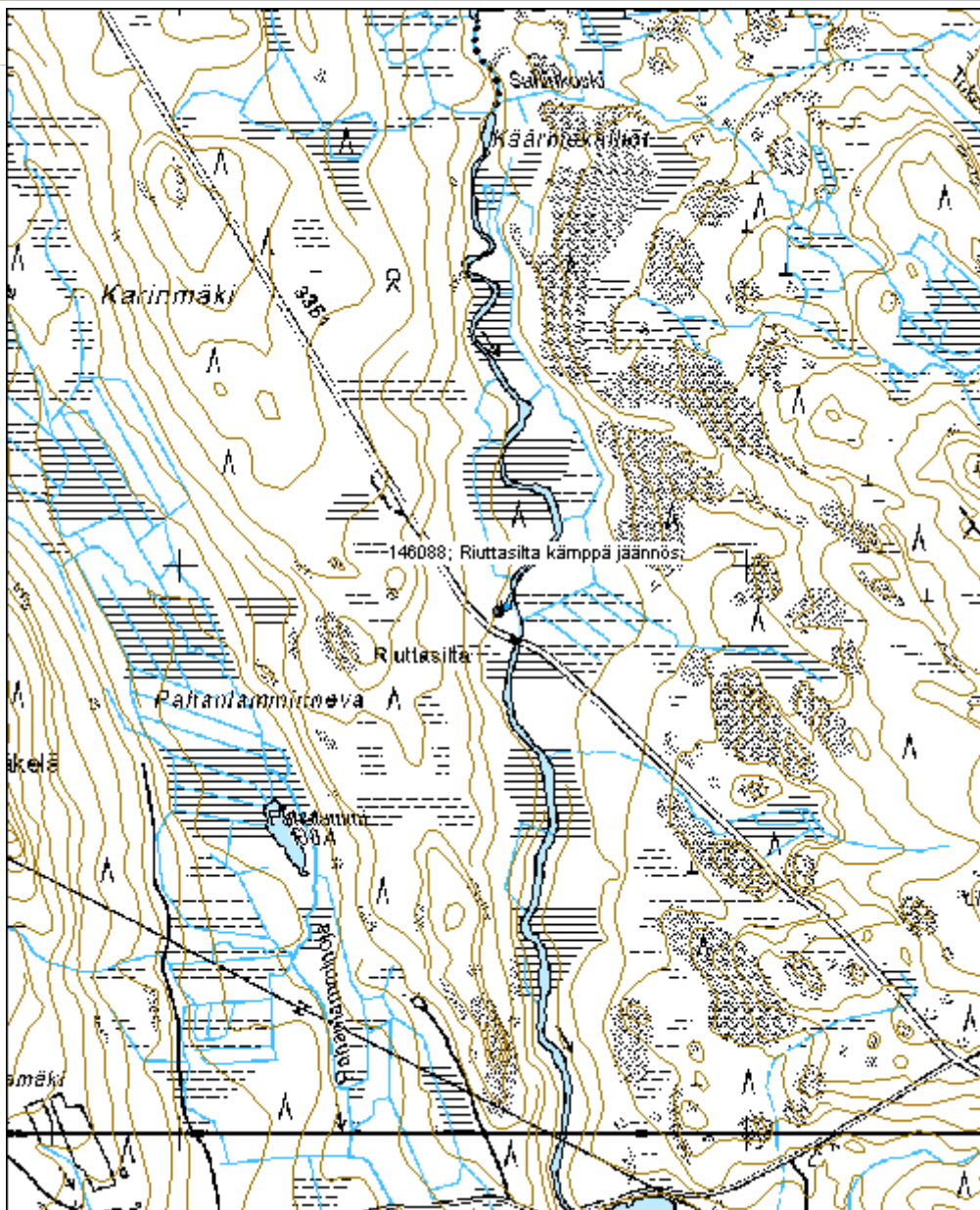
<b>Arvotus:</b>	99 Ei suojeluarvoa	<b>Kohteen suojelu:</b>	99 Ei suojeluarvoa
<b>Selitys:</b>		<b>Selitys:</b>	

<b>Ympäristön suojelu:</b>	0 Ei määritelty
<b>Selitys:</b>	



Riuttasillan kämpän kaivo. Kuva V. Laurila.

<b>Kohdetyyppi:</b>	1 Asuinpaikat	<b>Copyright:</b>	© Metsähallitus 2008 © Maanmittauslaitos 1/MML/08
<b>Koordinaatit:</b>	X 6880918, Y 3322558, Z 140	<b>Mittakaava:</b>	1:10000



<b>Heinuu kämppä jäännös</b>		<b>MH-tunnus: 146117</b>
<b>Kohdetyyppi:</b>	1 Asuinpaikat	<b>Haltija:</b> 131 Metsätalous Itä-Suomi
<b>Ajoitus:</b>	7116 Uusi aika	<b>Ylläpitäjä:</b> 131 Metsätalous Itä-Suomi
<b>Rakentamivuosi:</b>		<b>Kunta:</b> 980 Ylöjärvi
<b>Lukumäärä:</b>		
<b>Koordinaattiselitys:</b>		<b>Geometria tuotettu:</b> 4 Gps-mittaus, korjaamaton
<b>Koordinaatit:</b>	X 6891465, Y 3314839, Z 165	<b>Löydöt:</b>
<b>Taustatiedot</b>		
Kohde tarkastettiin inventoinnissa 6.6.2012.		
<b>Ympäristön kuvaus</b>		
Kohde sijaitsee pienellä heinikköisellä aukealla järven rannalla tien varressa. Maaperä on moreenia.		
<b>Kohteen kuvaus</b>		
Kohde käsittää vanhan kämpän jäännöksen. Itse kämpästä on jäljellä viisikulmainen betonista valettu sammalen peittämä uunin pohja, halkaisijaltaan noin 1,5m, korkeudeltaan noin 0,5m. Sauna on sijainnut rannassa ja jäljellä on muutamia betonisia nurkkakiviä. Vieressä on myös ruostunut tynnyri.		
<b>Kohteen rajaus</b>		
Kohde rajautuu aluemaisesti rakenteiden ympärille.		
<b>Tulkinta</b>		
Kyseessä on purettu ja muualle siirretty metsätyökämpän jäännös 1900-luvulta.		
<b>Lisätietoja</b>		
Paikallisten mukaan kämppä on ollut lautarakenteinen.		
<b>Toimenpiteet</b>		
<b>Tarkastukset</b>		
Tila: 3 Toteutettu	Laji: 6 Suojeluarvojen tarkastus	Tarkastusvuosi: 2012
Tarkastuspvm: 7.6.2012	Tarkastaja: V. Laurila	
Kuvaus: KMO kulttuuriperintöinventointi 2012		
<b>Viranomaisrekisterinro:</b>	<b>Kunto:</b>	2 Keskinertainen



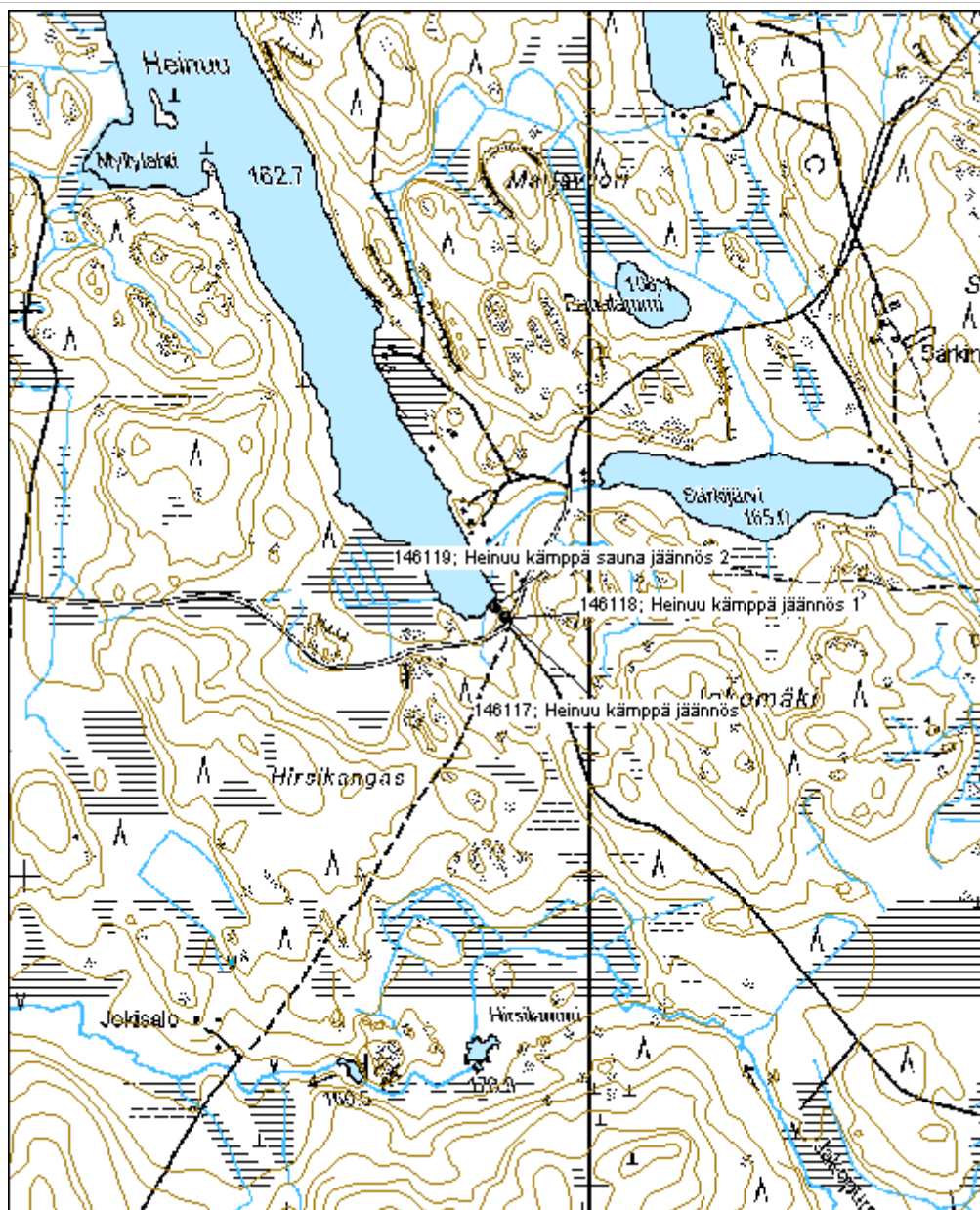
<b>Arvotus:</b>	8 Muu suojeluarvo	<b>Olotila:</b>	2 Ei käytössä
<b>Selitys:</b>		<b>Kohteen suojelu:</b>	9 Muu suojeluarvo
		<b>Selitys:</b>	

<b>Ympäristön suojelu:</b>	0 Ei määritelty
<b>Selitys:</b>	



Heinuun kämpän uuninpohja. Kuva V. Laurila.

<b>Kohdetyyppi:</b>	1 Asuinpaikat	<b>Copyright:</b>	© Metsähallitus 2008 © Maanmittauslaitos 1/MML/08
<b>Koordinaatit:</b>	X 6891465, Y 3314839, Z 165	<b>Mittakaava:</b>	1:10000



**Saares kämpä jäännös**

MH-tunnus: 145858

<b>Kohdetyyppi:</b>	9 Valmistuspaikat/työpaikat	<b>Haltija:</b>	121 Metsätalous Länsi-Suomi
<b>Ajoitus:</b>	7116 Uusi aika	<b>Ylläpitäjä:</b>	121 Metsätalous Länsi-Suomi
<b>Rakentamivuosi:</b>		<b>Kunta:</b>	143 Ikaalinen
<b>Lukumäärä:</b>			

<b>Koordinaattiselitys:</b>		<b>Geometria tuotettu:</b>	4 Gps-mittaus, korjaamaton
<b>Koordinaatit:</b>	X 6863670, Y 3318390, Z 150	<b>Löydöt:</b>	

**Taustatiedot**

Kohde tarkastettiin inventoinnissa 30.5.2012.

**Ympäristön kuvaus**

Kohde sijaitsee Vähä-Saareksen ja Iso-Saareksen välisellä moreenikankaalla, loivalla etelään viettävällä rinteellä järven rannalla. Metsä on vanhaa tiheää kuusikkoa.

**Kohteen kuvaus**

Kohde käsittää metsäyökämpän jäänteen. Näkyvillä on noin 14m x 6m kokoinen rakennuksen kivijalan ja pohjan jäännös jonka sisällä on kaksi betonista valettua uuninpohjalaattaa mitoiltaan noin 1,5m x 1,5m. Hieman lähempänä rantaa on kaivon jäännös, mitoiltaan noin 1m x 1m x 0,5m. Paikalla on muitakin epäselviä jäänteitä kivrakenteista ja kuopista. Paikalle on laitettu myös kyltti kertomaan kohteen historiasta.

**Kohteen rajaus**

Kohde rajautuu aluemaisesti maanpinnalle näkyvien reunojen mukaan.

**Tulkinta**

Metsäyökämpä on toiminut myös jonkinlaisena sotavankileirinä (Metsähallituksen henkilökunnan haastattelut, kohteella oleva kyltti). Luultavasti kyseessä on ollut Alkkian sotavankileirin ajoittainen työsiirtola. Varsinaisia sotavankeja varten rakennettuja rakenteita alueella ei näytä olevan.

**Lisätietoja**
**Toimenpiteet**
**Tarkastukset**

Tila: 3 Toteutettu Laji: 6 Suojeluarvojen tarkastus Tarkastusvuosi: 2012  
Tarkastuspvm: 30.5.2012 Tarkastaja: V. Laurila

Kuvaus: KMO kulttuuriperintöinventointi 2012

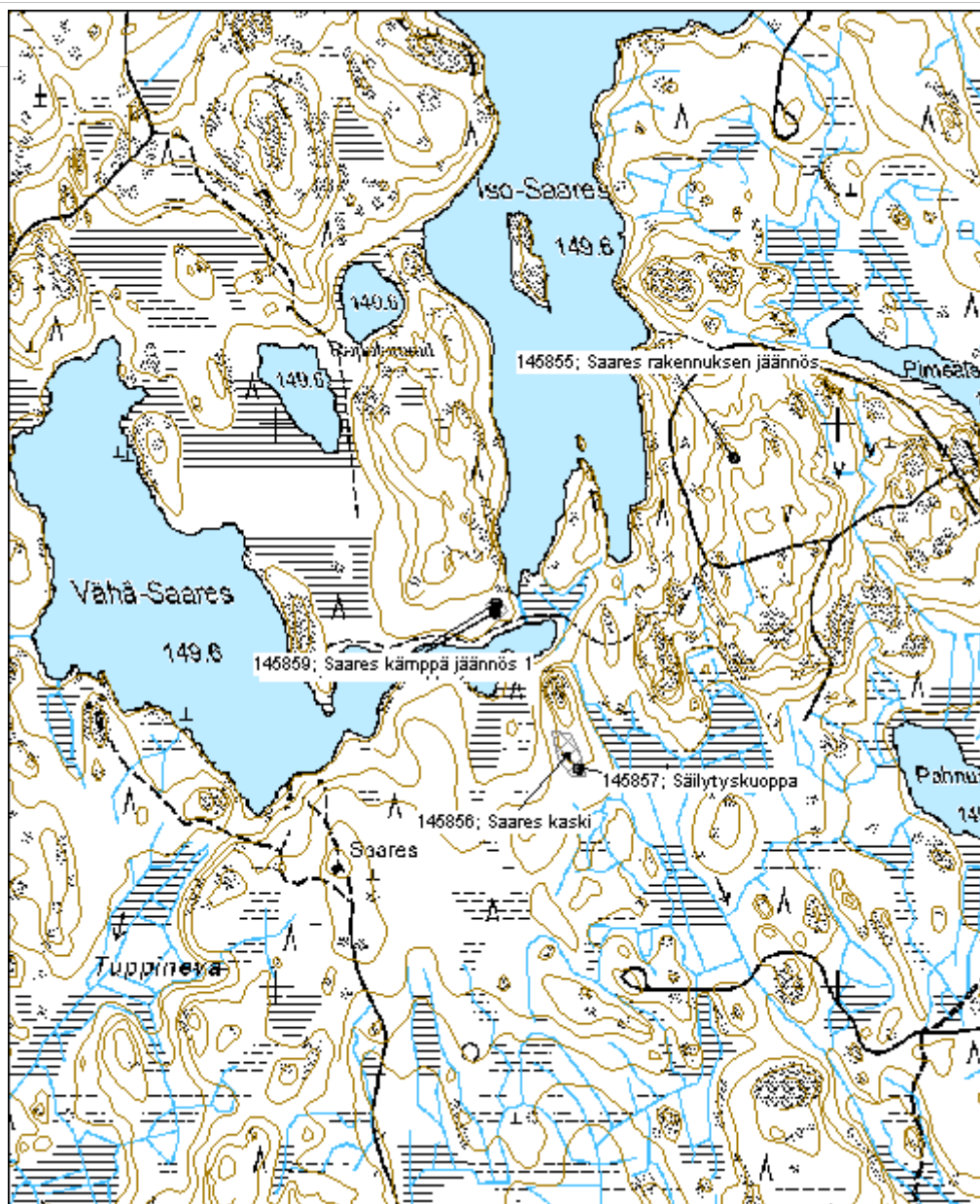
<b>Viranomaisrekisterinro:</b>		<b>Kunto:</b>	2 Kesinkertainen
<b>Arvotus:</b>	8 Muu suojeluarvo	<b>Olotila:</b>	2 Ei käytössä
<b>Selitys:</b>		<b>Kohteen suojelu:</b>	9 Muu suojeluarvo
		<b>Selitys:</b>	

<b>Ympäristön suojelu:</b>	0 Ei määritelty
<b>Selitys:</b>	



Saareksen kämpän pohjaa. Kuva V. Laurila.

<b>Kohdetyyppi:</b>	9 Valmistuspaikat/työpaikat	Copyright:	© Metsähallitus 2008 © Maanmittauslaitos 1/MML/08
<b>Koordinaatit:</b>	X 6863670, Y 3318390, Z 150	Mittakaava:	1:10000



<b>Haukijärvi kämppä jäännös</b>	<b>MH-tunnus: 145871</b>
----------------------------------	--------------------------

<b>Kohdetyyppi:</b>	1 Asuinpaikat	<b>Haltija:</b>	121 Metsätalous Länsi-Suomi
<b>Ajoitus:</b>	7116 Uusi aika	<b>Ylläpitäjä:</b>	121 Metsätalous Länsi-Suomi
<b>Rakentamisvuosi:</b>		<b>Kunta:</b>	980 Ylöjärvi
<b>Lukumäärä:</b>	1		

<b>Koordinaattiselitys:</b>	<b>Geometria tuotettu:</b>
<b>Koordinaatit:</b>	<b>Löydöt:</b>
X 6879151, Y 3321154, Z 140	4 Gps-mittaus, korjaamaton

***Taustatiedot***

Kohde tarkastettiin inventoinnissa 31.5.2012.

***Ympäristön kuvaus***

Ympäröivä alue on vuokramökin avointa pihamaata ja vanhaa mäntyvaltaista hiekkaista moreenikangasta.

***Kohteen kuvaus***

Kyseessä on kämpän jäännös. Jäljellä on 1m x 1m hirsinen kaivo sekä yhä käytössä oleva saunarakennus. Paikalle on rakennettu uusi mökki jonka vieressä on imeytyskenttä. Itse vanha kämpparakennus on ilmeisesti sijainnut kentän paikalla. Kämpä on purettu ja siirretty pois.

***Kohteen rajaus***

Kohde rajautuu aluemaisesti maanpinnalle näkyvien rakenteiden mukaan.

***Tulkinta***

Kyseessä on ollut metsäyökämpä 1900-luvulta.

***Lisätietoja***
***Toimenpiteet***
***Tarkastukset***

Tila: 3 Toteutettu      Laji: 6 Suojeluarvojen tarkastus      Tarkastusvuosi: 2012  
 Tarkastuspvm: 31.5.2012      Tarkastaja: V. Laurila  
 Kuvaus: KMO kulttuuriperintöinventointi 2012

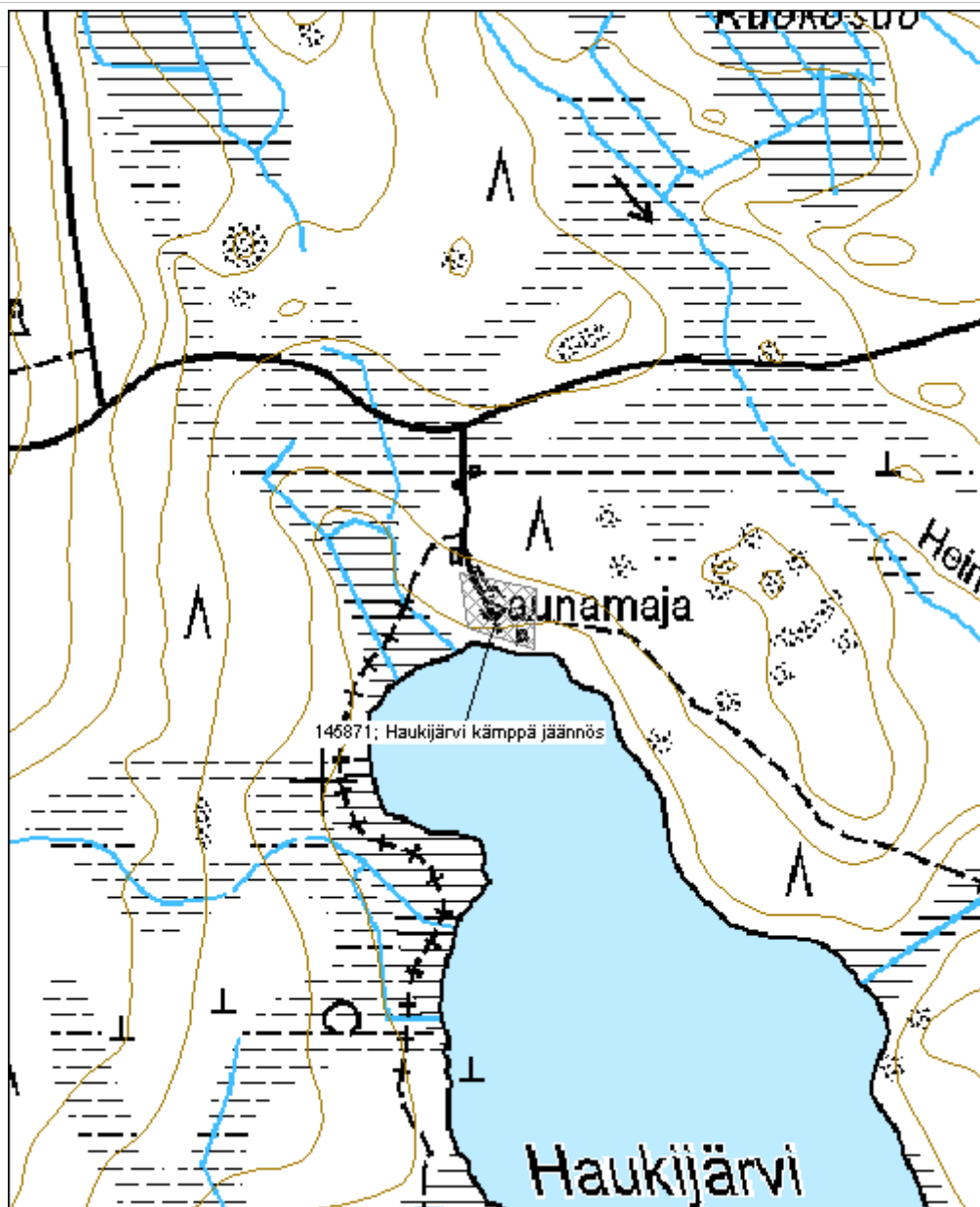
<b>Viranomaisrekisterinro:</b>	<b>Kunto:</b> 3 Huono
	<b>Olotila:</b> 2 Ei käytössä

<b>Arvotus:</b>	99 Ei suojeluarvoa	<b>Kohteen suojelu:</b>	99 Ei suojeluarvoa
<b>Selitys:</b>		<b>Selitys:</b>	
<b>Ympäristön suojelu:</b>	0 Ei määritelty		
<b>Selitys:</b>			



Haukijärven kämpän käytössä oleva sauna. Kuva V. Laurila.

<b>Kohdetyyppi:</b>	1 Asuinpaikat	Copyright:	© Metsähallitus 2008 © Maanmittauslaitos 1/MML/08
<b>Koordinaatit:</b>	X 6879151, Y 3321154, Z 140	Mittakaava:	1:5000





**Kalattoman kämpä jäännös**

MH-tunnus: 145892

<b>Kohdetyyppi:</b>	1 Asuinpaikat	<b>Haltija:</b>	121 Metsätalous Länsi-Suomi
<b>Ajoitus:</b>	7116 Uusi aika	<b>Ylläpitäjä:</b>	121 Metsätalous Länsi-Suomi
<b>Rakentamisvuosi:</b>		<b>Kunta:</b>	980 Ylöjärvi
<b>Lukumäärä:</b>	2		

<b>Koordinaatti-selitys:</b>		<b>Geometria tuotettu:</b>	4 Gps-mittaus, korjaamaton
<b>Koordinaatit:</b>	X 6880475, Y 3328447, Z 163	<b>Löydöt:</b>	

**Taustatiedot**

Kohde tarkastettiin inventoinnissa 4.6.2012.

**Ympäristön kuvaus**

Kohde sijaitsee metsätien länsipuolella, Hakojärvestä laskevan puron pohjoispuolella. Maaperä on moreenia, metsä noin 60-vuotiasta sekametsää.

**Kohteen kuvaus**

Kohde käsittää puretun kämpän jäänteet. Jäljellä on epäselviä kuopanteita, roskia (esimerkiksi saapas ja savutorven hattu) ja sekä muutamia betoni- ja savitiiliä. Betonitiiliä on ainakin kahdenlaisia, toisessa on leima "Cowen M" ja toisessa "Arabia".

**Kohteen rajaus**

Kohde rajautuu aluemaisesti maanpinnalle näkyvien reunojen mukaan.

**Tulkinta**

Kyseessä on purettu ja muualle siirretty metsätyökämpä 1900-luvulta

**Lisätietoja**
**Toimenpiteet**
**Tarkastukset**

Tila: 3 Toteutettu	Laji: 6 Suojeluarvojen tarkastus	Tarkastusvuosi: 2012
Tarkastuspvm: 4.6.2012	Tarkastaja: V. Laurila	

Kuvaus: KMO kulttuuriperintöinventointi 2012

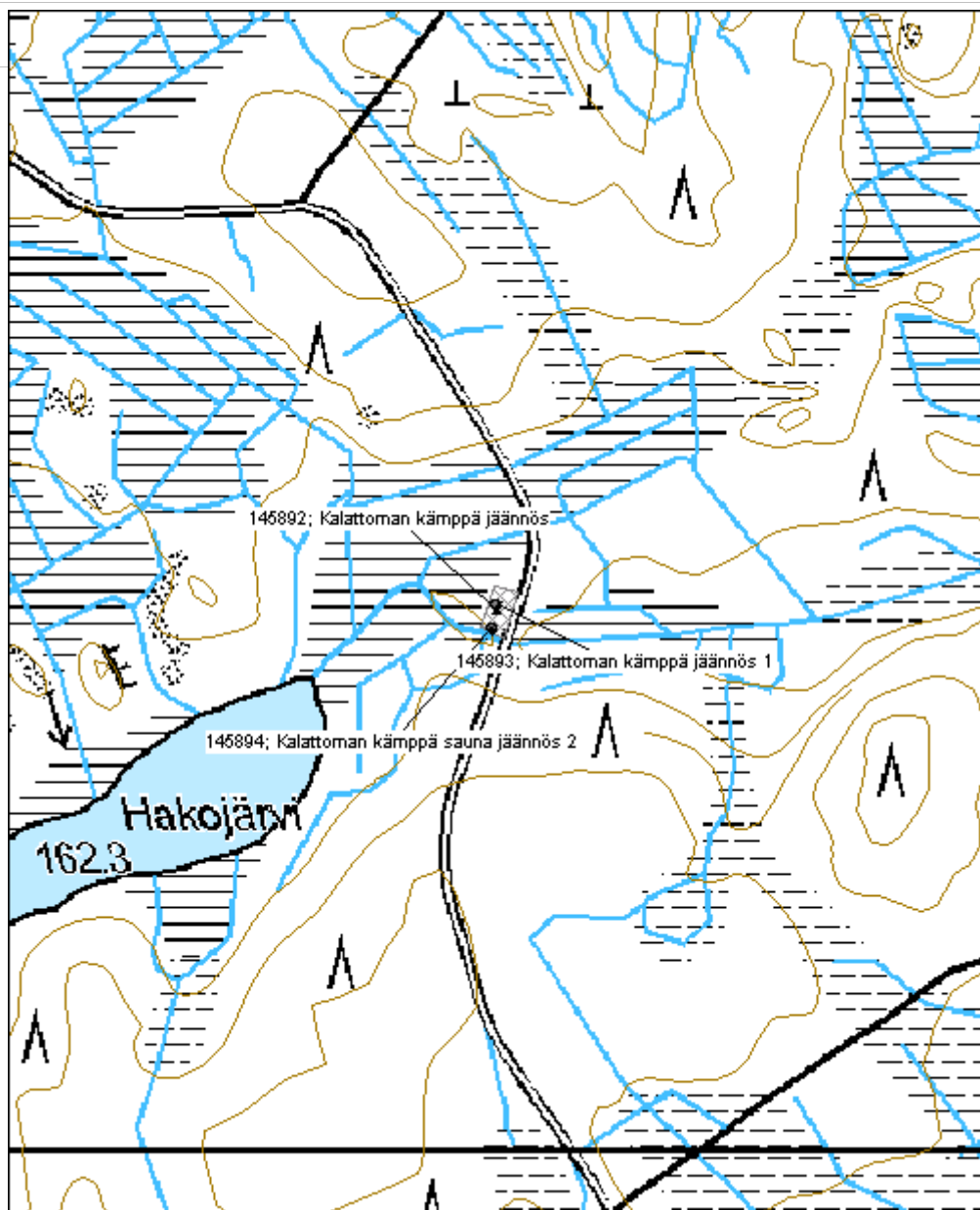
<b>Viranomaisrekisterinro:</b>		<b>Kunto:</b>	3 Huono
<b>Arvotus:</b>	99 Ei suojeluarvoa	<b>Olotila:</b>	2 Ei käytössä
<b>Selitys:</b>		<b>Kohteen suojelu:</b>	99 Ei suojeluarvoa
		<b>Selitys:</b>	

<b>Ympäristön suojelu:</b>	0 Ei määritelty
<b>Selitys:</b>	



Kalattoman kämpän saunan jäännös. Kuva V. Laurila.

<b>Kohdetyyppi:</b>	1 Asuinpaikat	<b>Copyright:</b>	© Metsähallitus 2008 © Maanmittauslaitos 1/MML/08
<b>Koordinaatit:</b>	X 6880475, Y 3328447, Z 163	<b>Mittakaava:</b>	1:5000



**Losun kämpä jäännös**

MH-tunnus: 145895

<b>Kohdetyyppi:</b>	1 Asuinpaikat	<b>Haltija:</b>	121 Metsätalous Länsi-Suomi
<b>Ajoitus:</b>	7116 Uusi aika	<b>Ylläpitäjä:</b>	121 Metsätalous Länsi-Suomi
<b>Rakentamisvuosi:</b>		<b>Kunta:</b>	980 Ylöjärvi
<b>Lukumäärä:</b>	2		

<b>Koordinaatti-selitys:</b>		<b>Geometria tuotettu:</b>	4 Gps-mittaus, korjaamaton
<b>Koordinaatit:</b>	X 6881899, Y 3329934, Z 153	<b>Löydöt:</b>	

**Taustatiedot**

Kohde tarkastettiin inventoinnissa 4.6.2012.

**Ympäristön kuvaus**

Kohde sijaitsee Jänisojan pohjoisrannalla Ylöjärven ja Ruoveden rajan läheisyydessä. Maaperä on moreenia, metsä nuorehkoa ja harvahkoa kuusi-koivu sekametsää.

**Kohteen kuvaus**

Kohde käsittää puretun kämpän jäänteen. Jäljellä on suuri saunan jäännös, mitoiltaan noin 8m x 5,5m. Jäljellä on enimmillään noin 12 pelkkahirsikertaa. Ainoastaan yksi nurkka on kokonaan pystyssä, muut ovat suureksi osaksi sortuneet. Itäpuolella on ikkuna, tehdasvalmisteinen ovi on ollut eteläpuolella. Jäännöksestä löytyy myös kamiina, nauvoja, rautaputkea ja punatiililä. Parikymmentä metriä saunasta luoteeseen on puretun rakennuksen jäänteitä, luultavasti itse kämpän sija.

**Kohteen rajaus**

Kohde rajautuu aluemaisesti maanpinnalle näkyvien reunojen mukaan.

**Tulkinta**

Kyseessä on metsätyökämpä 1900-luvulta.

**Lisätietoja**
**Toimenpiteet**
**Tarkastukset**

Tila: 3 Toteutettu Laji: 6 Suojeluarvojen tarkastus Tarkastusvuosi: 2012  
 Tarkastuspvm: 4.6.2012 Tarkastaja: V. Laurila  
 Kuvaus: KMO kulttuuriperintöinventointi 2012

<b>Viranomais-</b>	<b>Kunto:</b>	2 Keskinertainen
--------------------	---------------	------------------

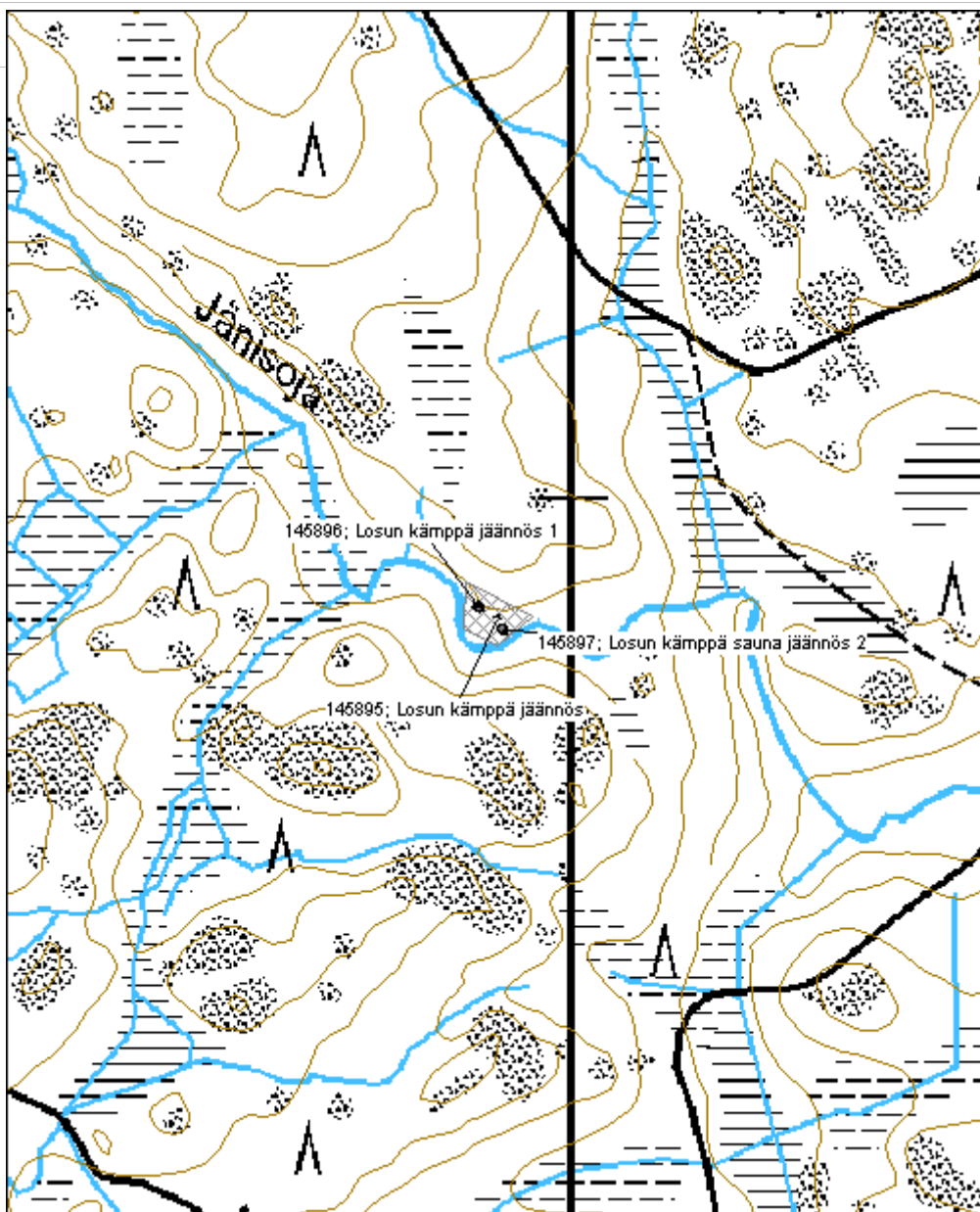
<b>rekisterinro:</b>		<b>Olotila:</b>	2 Ei käytössä
<b>Arvotus:</b>	8 Muu suojeluarvo	<b>Kohteen suojelu:</b>	9 Muu suojeluarvo
<b>Selitys:</b>		<b>Selitys:</b>	

<b>Ympäristön suojelu:</b>	0 Ei määritelty
<b>Selitys:</b>	



Losun kämpän sauna. Kuva V. Laurila.

<b>Kohdetyyppi:</b>	1 Asuinpaikat	<b>Copyright:</b>	© Metsähallitus 2008 © Maanmittauslaitos 1/MML/08
<b>Koordinaatit:</b>	X 6881899, Y 3329934, Z 153	<b>Mittakaava:</b>	1:5000



<b>Korpimaa kämpä jäännös</b>	<b>MH-tunnus: 146561</b>
-------------------------------	--------------------------

<b>Kohdetyyppi:</b>	1 Asuinpaikat	<b>Haltija:</b>	121 Metsätalous Länsi-Suomi
<b>Ajoitus:</b>	7116 Uusi aika	<b>Ylläpitäjä:</b>	121 Metsätalous Länsi-Suomi
<b>Rakentamisvuosi:</b>		<b>Kunta:</b>	581 Parkano
<b>Lukumäärä:</b>	2		

<b>Koordinaattiselitys:</b>	<b>Geometria tuotettu:</b>
<b>Koordinaatit:</b>	4 Gps-mittaus, korjaamaton
X 6914158, Y 3291938, Z 156	<b>Löydöt:</b>

***Taustatiedot***

Kohde tarkastettiin inventoinnissa 9.7.2012.

***Ympäristön kuvaus***

Kohde sijaitsee loivalla moreenirinteellä. Vieressä on maanottopaikka. Metsä on noin 50-vuotiasta männikköä. Ympäristössä on myös nuoremman puun alueita ja lehtipuuvaltaisempia osia.

***Kohteen kuvaus***

Kohde käsittää puretun metsäyökämpän sija. Paikalla on noin 7m x 13m kokoinen aukio joka on ollut varsinainen kämpän sija. Paikalla on lasia ja tiiltä. Vieressä on myös toinen purkujättekasa, mahdollisesti saunan sija jossa on tiiltä, hirsii ja emalivati.

***Kohteen rajaus***

Kohde rajautuu pistemäisesti näkyvien rakenteiden ympärille.

***Tulkinta***

Kyseessä on puretun metsäyökämpän sija 1900-luvulta.

***Lisätietoja***
***Toimenpiteet***
***Tarkastukset***

Tila: 3 Toteutettu      Laji: 6 Suojeluarvojen tarkastus      Tarkastusvuosi: 2012  
 Tarkastuspvm: 9.7.2012      Tarkastaja: V. Laurila  
 Kuvaus: KMO kulttuuriperintöinventointi 2012

<b>Viranomaisrekisterinro:</b>	<b>Kunto:</b> 3 Huono
	<b>Olotila:</b> 2 Ei käytössä

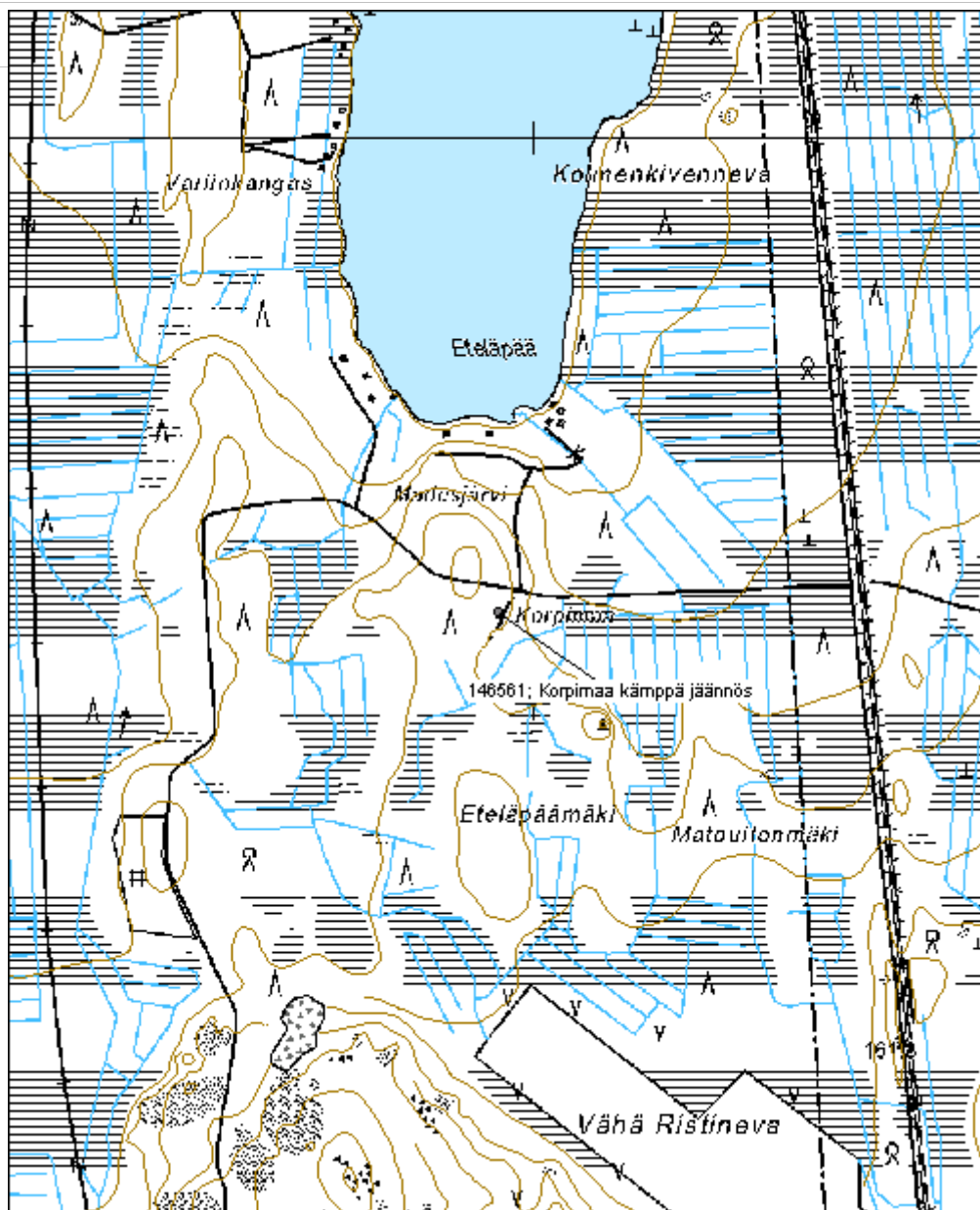
<b>Arvotus:</b>	99 Ei suojeluarvoa	<b>Kohteen suojelu:</b>	99 Ei suojeluarvoa
<b>Selitys:</b>		<b>Selitys:</b>	
<b>Ympäristön suojelu:</b>	0 Ei määritelty		
<b>Selitys:</b>			



Korpimaan kämpän sija. Kuva P. Jantunen.



<b>Kohdetyyppi:</b>	1 Asuinpaikat	Copyright:	© Metsähallitus 2008 © Maanmittauslaitos 1/MML/08
<b>Koordinaatit:</b>	X 6914158, Y 3291938, Z 156	Mittakaava:	1:10000



<b>Laurinkämpä kämpä jäännös</b>	<b>MH-tunnus: 146555</b>
----------------------------------	--------------------------

<b>Kohdetyyppi:</b>	1 Asuinpaikat	<b>Haltija:</b>	121 Metsätalous Länsi-Suomi
<b>Ajoitus:</b>	7116 Uusi aika	<b>Ylläpitäjä:</b>	121 Metsätalous Länsi-Suomi
<b>Rakentamisvuosi:</b>		<b>Kunta:</b>	581 Parkano
<b>Lukumäärä:</b>	4		

<b>Koordinaattiselitys:</b>	<b>Geometria tuotettu:</b>
<b>Koordinaatit:</b>	4 Gps-mittaus, korjaamaton
X 6910560, Y 3286126, Z 157	<b>Löydöt:</b>

#### *Taustatiedot*

Kohde tarkastettiin inventoinnissa 5.7.2012.

#### *Ympäristön kuvaus*

Kämpä sijaitsee kivisellä moreenikankaalla. Metsä on noin 40-vuotiasta mäntymetsää.

#### *Kohteen kuvaus*

Kohde sisältää vanhan metsäyökämpän. Alueelta havaittiin neljä rakennuksenjäännöstä, lisäksi alueella on yksi yhä käytössä oleva vajarakennus.

Päärakennuksesta on jäljellä noin 2m x 4,4m kokoinen betoninen uuninpohja jonka päällä on muutamia tiiliä.

Saunan mitat ovat olleet noin 5m x 5m. Jäljellä on epämääräinen muokattu maapohja jonka luoteiskulmassa on tiiliröykkiö betonijalustalla.

Purettu ulkorakennus koostuu noin 3m x 3m kokoisesta lahonneesta lautakasasta.

Toisesta purettu ulkorakennuksesta on jäljellä alin lahonnut hirsikerta sammeleen peittämänä. Mitoiltaan rakennus on ollut noin 8m x 11m. Kulmissa on näkyvillä myös salvoksien jäänteitä. Rakenteen vieressä on puuta vastaan nojaamassa ruostunut lana.

#### *Kohteen rajaus*

Kohde rajautuu aluemaisesti maan pinnalle näkyvien rakenteiden ympärille.

#### *Tulkinta*

Kyseessä on metsäyökämpän jäännös 1900-luvulta.

#### *Lisätietoja*

#### *Toimenpiteet*

**Tarkastukset**

Tila: 3 Toteutettu      Laji: 6 Suojeluarvojen tarkastus      Tarkastusvuosi: 2012  
 Tarkastuspvm: 5.7.2012      Tarkastaja: V. Laurila  
 Kuvaus: KMO kulttuuriperintöinventointi 2012

**Viranomais-  
rekisterinro:**
**Kunto:** 0 Ei määritelty

**Arvotus:** 8 Muu suojeluarvo

**Olotila:** 2 Ei käytössä

**Kohteen  
suojelu:** 9 Muu suojeluarvo

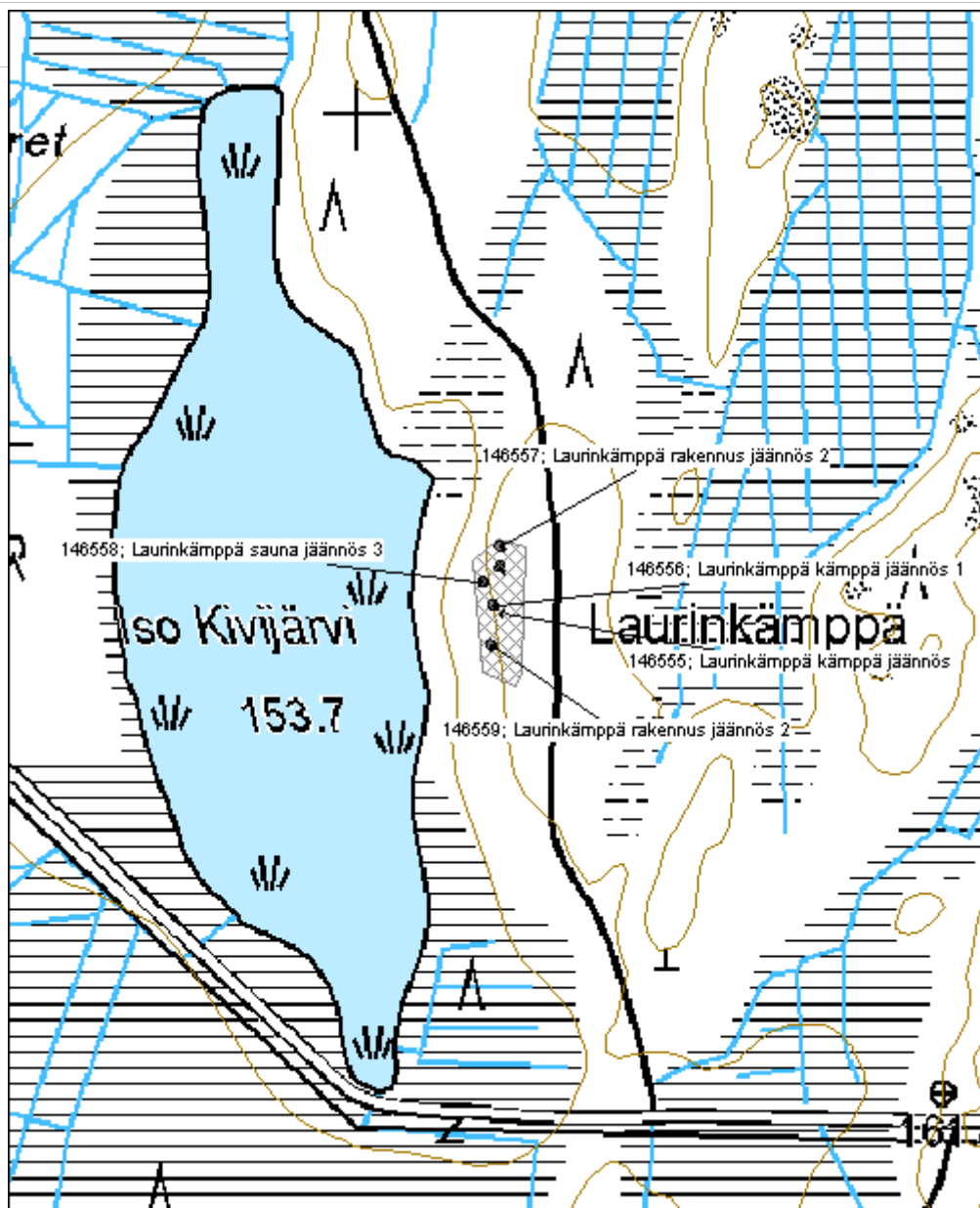
**Selitys:**
**Selitys:**
**Ympäristön  
suojelu:**

0 Ei määritelty

**Selitys:**


Laurinkämpän päärakennuksen perusta. Kuva P. Jantunen.

<b>Kohdetyyppi:</b>	1 Asuinpaikat	<b>Copyright:</b>	© Metsähallitus 2008 © Maanmittauslaitos 1/MML/08
<b>Koordinaatit:</b>	X 6910560, Y 3286126, Z 157	<b>Mittakaava:</b>	1:5000



<b>Latikkalampi hautakämpä jäännös</b>	<b>MH-tunnus: 146529</b>
--	--------------------------

<b>Kohdetyyppi:</b>	1 Asuinpaikat	<b>Haltija:</b>	121 Metsätalous Länsi-Suomi
<b>Ajoitus:</b>	7118 Historiallinen aika	<b>Ylläpitäjä:</b>	121 Metsätalous Länsi-Suomi
<b>Rakentamisvuosi:</b>		<b>Kunta:</b>	581 Parkano
<b>Lukumäärä:</b>	1		

<b>Koordinaattiselitys:</b>		<b>Geometria tuotettu:</b>	4 Gps-mittaus, korjaamaton
<b>Koordinaatit:</b>	X 6899186, Y 3284086, Z 172	<b>Löydöt:</b>	

***Taustatiedot***

Kohde tarkastettiin inventoinnissa 27.6.2012

***Ympäristön kuvaus***

Kohde sijaitsee Latikkalammen etelärannalla, välittömästi palokaivolle vievän tien länsipuolella. Maaperä on hiekkaa, metsä noin 50-vuotiasta männikköä.

***Kohteen kuvaus***

Kohde käsittää yhden hieman korsumaisen rakennuksen jäänteiden. Kyseessä on osittain maahan kaivetun huoneen jäännös, mitoiltaan noin 4m x 5m, syvyydeltään noin 0,5m. Suuaukko on pohjoiseen, kohti lampea. Rakenteen koilliskulmassa näyttäisi olevan luonnonkivinen kiukaanjäännös.

***Kohteen rajaus***

Kohde rajautuu pistemäisesti näkyvien rakenteiden ympärille.

***Tulkinta***

Kyseessä on luultavasti läheiseen tervahautaan liittyvä tervapirtin jäännös. Rakenteiden perusteella mahdollisesti noin 1800-luvulta.

***Lisätietoja***
***Toimenpiteet***
***Tarkastukset***

Tila: 3 Toteutettu      Laji: 6 Suojeluarvojen tarkastus      Tarkastusvuosi: 2012  
 Tarkastuspvm: 27.6.2012      Tarkastaja: V. Laurila  
 Kuvaus: KMO kulttuuriperintöinventointi 2012

<b>Viranomaisrekisterinro:</b>	<b>Kunto:</b> 0 Ei määritelty
--------------------------------	-------------------------------

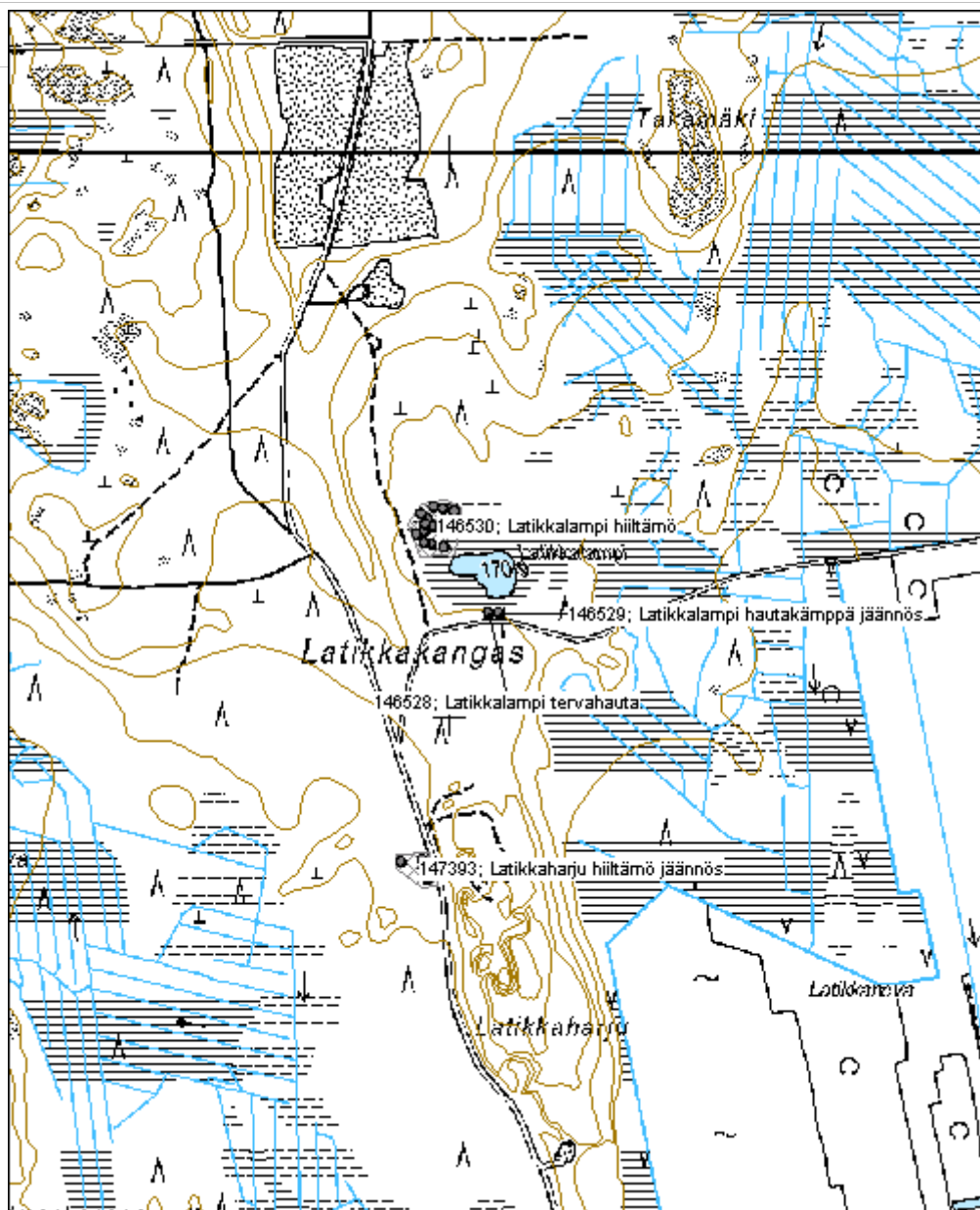
<b>Arvotus:</b>	8 Muu suojeluarvo	<b>Olotila:</b>	2 Ei käytössä
<b>Selitys:</b>		<b>Kohteen suojelu:</b>	9 Muu suojeluarvo
		<b>Selitys:</b>	

<b>Ympäristön suojelu:</b>	0 Ei määritelty
<b>Selitys:</b>	



Latikkalammen terväkämpän maarakenne. Kuva P. Jantunen.

<b>Kohdetyyppi:</b>	1 Asuinpaikat	<b>Copyright:</b>	© Metsähallitus 2008 © Maanmittauslaitos 1/MML/08
<b>Koordinaatit:</b>	X 6899186, Y 3284086, Z 172	<b>Mittakaava:</b>	1:10000



<b>Poikkeusjärvi rakennus jäännös</b>	<b>MH-tunnus: 147399</b>
---------------------------------------	--------------------------

<b>Kohdetyyppi:</b>	1 Asuinpaikat	<b>Haltija:</b>	121 Metsätalous Länsi-Suomi
<b>Ajoitus:</b>	7118 Historiallinen aika	<b>Ylläpitäjä:</b>	121 Metsätalous Länsi-Suomi
<b>Rakentamisvuosi:</b>		<b>Kunta:</b>	581 Parkano
<b>Lukumäärä:</b>	1		

<b>Koordinaattiselitys:</b>	<b>Geometria tuotettu:</b>
<b>Koordinaatit:</b>	4 Gps-mittaus, korjaamaton
X 6883787, Y 3296825, Z 145	<b>Löydöt:</b>

**Taustatiedot**

Kohde tarkastettiin inventoinnissa 17.7.2012. Kohde on merkitty vanhaan peruskarttaan.

**Ympäristön kuvaus**

Kohde sijaitsee pienellä moreeniniemellä joka on suureksi osaksi ratalinjan alla. Metsä on noin 50-vuotiasta lehtimetsää.

**Kohteen kuvaus**

Kohde käsittää puretun rakennuksen jäänteet, lähinnä pienen kasan betonitiiliä pienellä aukiolla.

**Kohteen rajaus**

Kohde rajautuu pistemäisesti tiilikasan ympärille.

**Tulkinta**

Kyseessä on rakennus 1900-luvulta joka on purettu viimeistään Pohjanmaan radan rakentamisen yhteydessä.

**Lisätietoja**
**Toimenpiteet**
**Tarkastukset**

Tila: 3 Toteutettu      Laji: 6 Suojeluarvojen tarkastus      Tarkastusvuosi: 2012  
 Tarkastuspvm: 17.7.2012      Tarkastaja: V. Laurila  
 Kuvaus: KMO kulttuuriperintöinventointi 2012

<b>Viranomaisrekisterinro:</b>	<b>Kunto:</b> 3 Huono
	<b>Olotila:</b> 2 Ei käytössä
<b>Arvotus:</b> 8 Muu suojeluarvo	<b>Kohteen</b> 9 Muu suojeluarvo

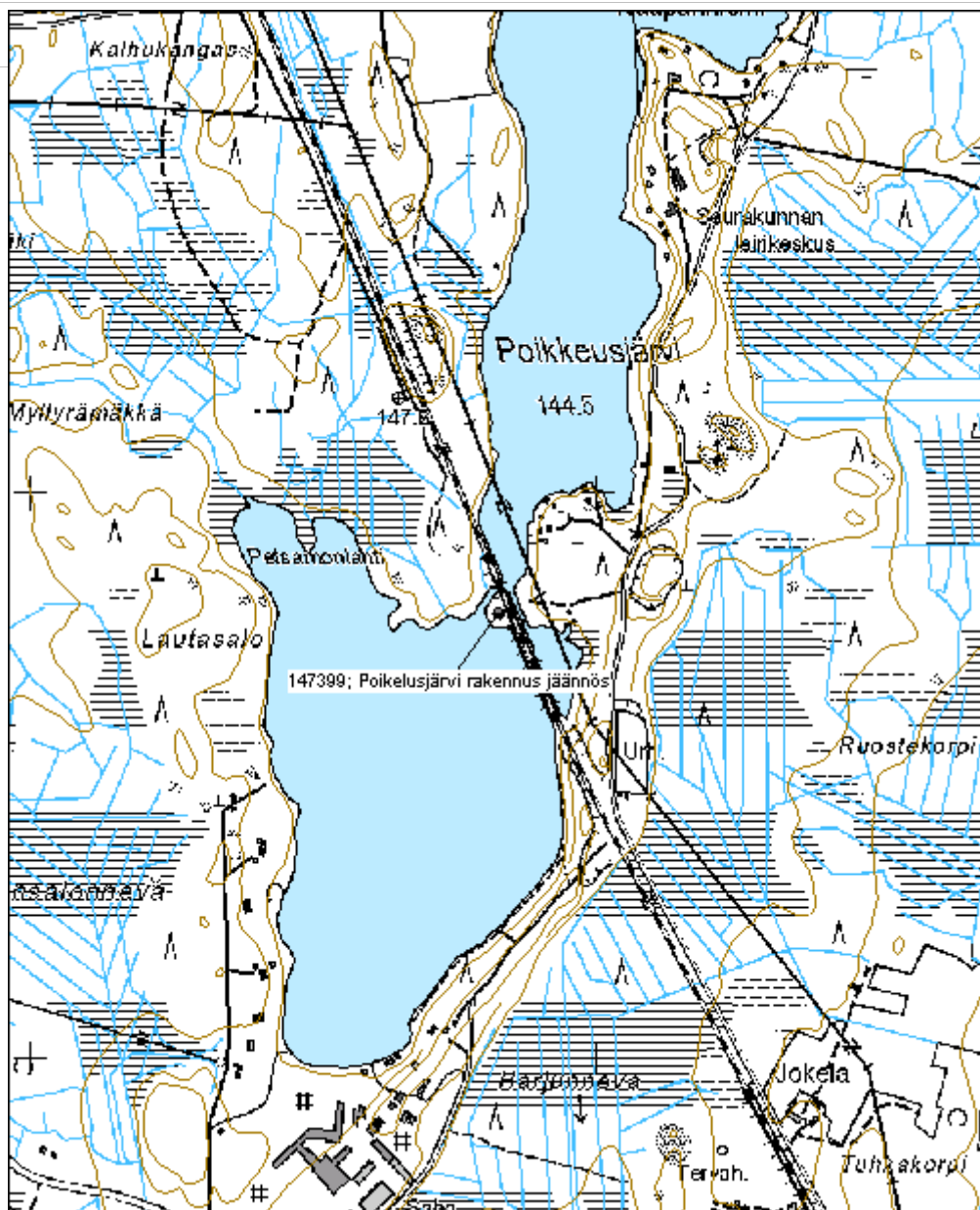


<b>Selitys:</b>	<b>suojelu:</b>
	<b>Selitys:</b>
<b>Ympäristön suojelu:</b>	0 Ei määritelty
<b>Selitys:</b>	



Poikkeusjärven rakennuksen jäännös. Kuva V. Laurila.

<b>Kohdetyyppi:</b>	1 Asuinpaikat	<b>Copyright:</b>	© Metsähallitus 2008 © Maanmittauslaitos 1/MML/08
<b>Koordinaatit:</b>	X 6883787, Y 3296825, Z 145	<b>Mittakaava:</b>	1:10000



**Pieni Huhtisaari sauna jäännös**

MH-tunnus: 146296

<b>Kohdetyyppi:</b>	1 Asuinpaikat	<b>Haltija:</b>	121 Metsätalous Länsi-Suomi
<b>Ajoitus:</b>	7116 Uusi aika	<b>Ylläpitäjä:</b>	121 Metsätalous Länsi-Suomi
<b>Rakentamisvuosi:</b>		<b>Kunta:</b>	980 Ylöjärvi
<b>Lukumäärä:</b>	1		

<b>Koordinaatti-selitys:</b>		<b>Geometria tuotettu:</b>	4 Gps-mittaus, korjaamaton
<b>Koordinaatit:</b>	X 6868353, Y 3329103, Z 100	<b>Löydöt:</b>	

**Taustatiedot**

Kohde tarkastettiin inventoinnissa 15.6.2012.

**Ympäristön kuvaus**

Kohde sijaitsee Pienen Huhtisaaren keskiosassa, lähellä lounaisrantaa pienen kallioniemen kohdalla. Maaperä on moreenia, metsä sekametsää. Välittömästi kohteen päällä on nuorehko kuusitiheikkö.

**Kohteen kuvaus**

Nuorena kuusikossa on havaittavissa luonnonkivistä rakennettu epäselvä kivijalka, halkaisijaltaan ehkä noin 5m. Kohdetta ympäröivät vanhat hongat ovat osittain mustuneita.

**Kohteen rajaus**

Kohde rajautuu pistemäisesti maanpinnalle näkyvien reunojen mukaan.

**Tulkinta**

Kyseessä on vanha sauna tai kämpä joka on ollut ilmeisesti Kurun metsäkoulun tai Metsähallituksen herrojen käytössä. Rakennus on palanut joskus 1960-luvun tienoilla.

**Lisätietoja**
**Toimenpiteet**
**Tarkastukset**

 Tila: 3 Toteutettu Laji: 6 Suojeluarvojen tarkastus Tarkastusvuosi: 2012  
 Tarkastuspvm: 15.6.2012 Tarkastaja: V. Laurila  
 Kuvaus: KMO kulttuuriperintöinventointi 2012

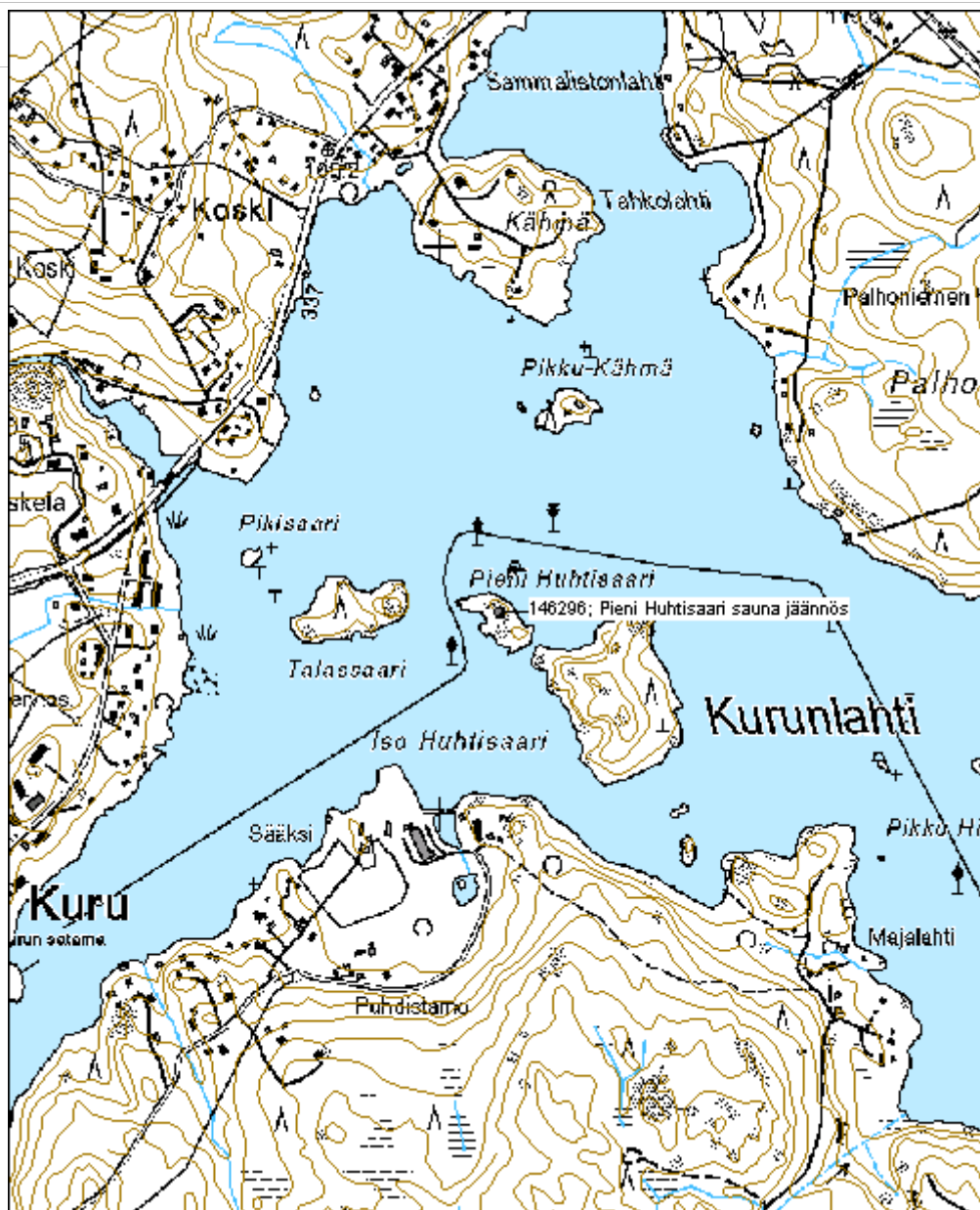
<b>Viranomaisrekisterinro:</b>	<b>Kunto:</b>	2 Kesinkertainen
	<b>Olotila:</b>	2 Ei käytössä

<b>Arvotus:</b>	8 Muu suojeluarvo	<b>Kohteen suojelu:</b>	9 Muu suojeluarvo
<b>Selitys:</b>		<b>Selitys:</b>	
<b>Ympäristön suojelu:</b>	0 Ei määritelty		
<b>Selitys:</b>			



Pienen Huhtisaaren saunan kivijalkaa. Kuva P. Jantunen.

<b>Kohdetyyppi:</b>	1 Asuinpaikat	<b>Copyright:</b>	© Metsähallitus 2008 © Maanmittauslaitos 1/MML/08
<b>Koordinaatit:</b>	X 6868353, Y 3329103, Z 100	<b>Mittakaava:</b>	1:10000



**Raivionniitty käpykaartilaisen korsu jäännös**

MH-tunnus: 145872

<b>Kohdetyyppi:</b>	1 Asuinpaikat	<b>Haltija:</b>	121 Metsätalous Länsi-Suomi
<b>Ajoitus:</b>	7116 Uusi aika	<b>Ylläpitäjä:</b>	121 Metsätalous Länsi-Suomi
<b>Rakentamivuosi:</b>		<b>Kunta:</b>	980 Ylöjärvi
<b>Lukumäärä:</b>	1		

<b>Koordinaattiselitys:</b>		<b>Geometria tuotettu:</b>	4 Gps-mittaus, korjaamaton
<b>Koordinaatit:</b>	X 6878495, Y 3320693, Z 146	<b>Löydöt:</b>	

**Taustatiedot**

Kohde tarkastettiin inventoinnissa 31.5.2012.

**Ympäristön kuvaus**

Kohde sijaitsee hiekkakankaalla, hiekanottoaikan reunalla. Metsä on nuorta tiheää kuusivaltaista sekametsää.

**Kohteen kuvaus**

Kyseessä on käpykaartilaisen korsun jäännös hiekanottoaikan reunassa. Ilmeisesti hiekanotto on tuhonnut suurimman osan korsusta. Ainoa alueelta tavattu rakenne on pieni kuopanne hiekanottoaikan törmällä, kooltaan noin 2m x 1m x 0,3m. Korsussa on haastattelun mukaan ollut savutorvi ja laveri. Paikalla on ollut myös lahonneita lautoja.

**Kohteen rajaus**

Kohde rajautuu pistemäisesti maanpinnalle näkyvien reunojen mukaan.

**Tulkinta**

Kyseessä on käpykaartilaisen korsu 1900-luvulta.

**Lisätietoja**
**Toimenpiteet**
**Tarkastukset**

Tila: 3 Toteutettu Laji: 6 Suojeluarvojen tarkastus Tarkastusvuosi: 2012  
 Tarkastuspvm: 31.5.2012 Tarkastaja: V. Laurila  
 Kuvaus: KMO kulttuuriperintöinventointi 2012

<b>Viranomaisrekisterinro:</b>	<b>Kunto:</b>	3 Huono
--------------------------------	---------------	---------

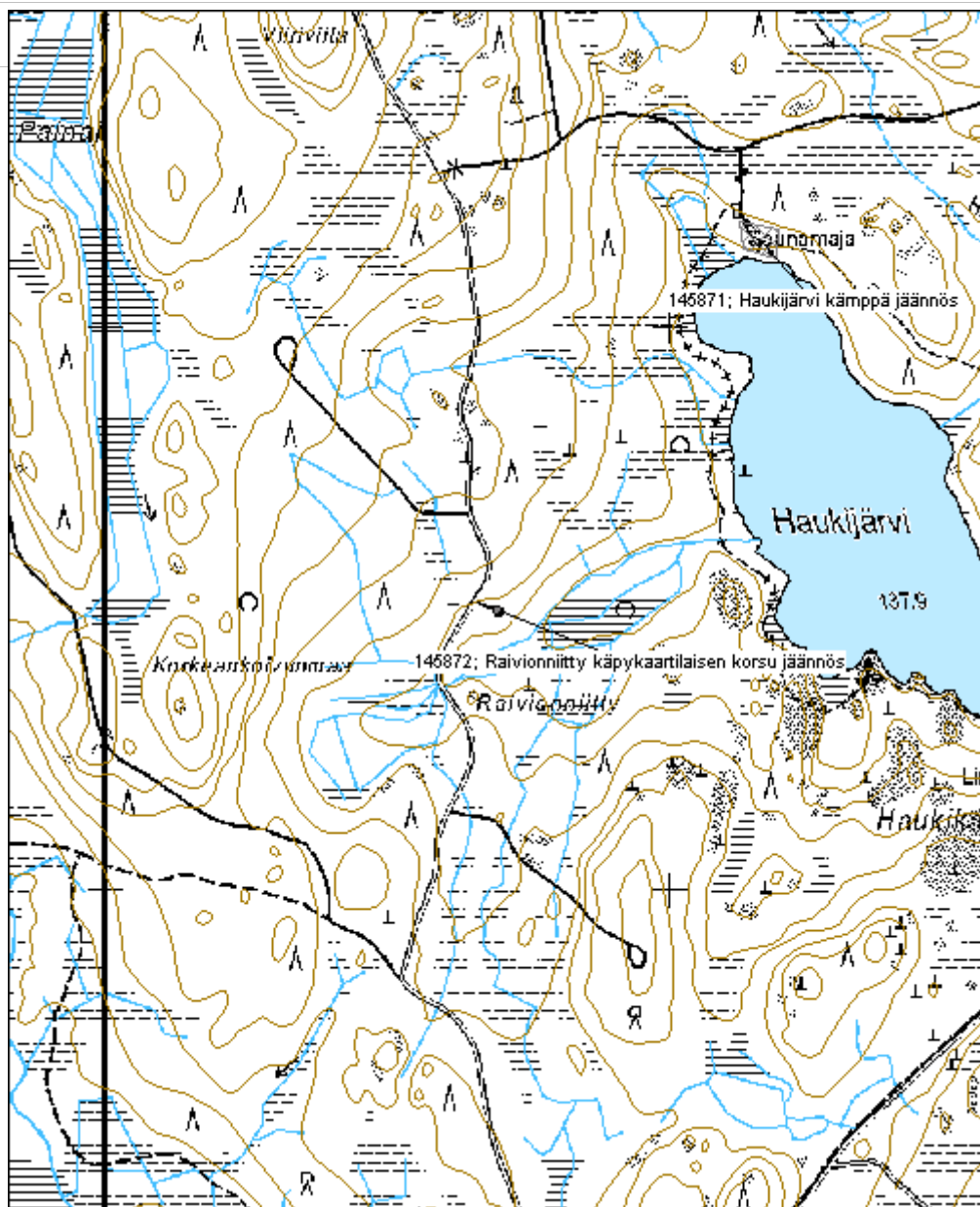
<b>Arvotus:</b>	8 Muu suojeluarvo	<b>Olotila:</b>	2 Ei käytössä
<b>Selitys:</b>		<b>Kohteen suojelu:</b>	9 Muu suojeluarvo
		<b>Selitys:</b>	

<b>Ympäristön suojelu:</b>	0 Ei määritelty
<b>Selitys:</b>	



Raivionniityn korsun epäselvää maarakennetta. Kuva V. Laurila.

<b>Kohdetyyppi:</b>	1 Asuinpaikat	<b>Copyright:</b>	© Metsähallitus 2008 © Maanmittauslaitos 1/MML/08
<b>Koordinaatit:</b>	X 6878495, Y 3320693, Z 146	<b>Mittakaava:</b>	1:10000





<b>Lukonmaa rakennus jäännös</b>	<b>MH-tunnus: 150649</b>
----------------------------------	--------------------------

<b>Kohdetyyppi:</b>	1 Asuinpaikat	<b>Haltija:</b>	121 Metsätalous Länsi-Suomi
<b>Ajoitus:</b>	7116 Uusi aika	<b>Ylläpitäjä:</b>	121 Metsätalous Länsi-Suomi
<b>Rakentamisvuosi:</b>		<b>Kunta:</b>	581 Parkano
<b>Lukumäärä:</b>	1		

<b>Koordinaattiselitys:</b>	<b>Geometria tuotettu:</b>
<b>Koordinaatit:</b>	4 Gps-mittaus, korjaamaton
X 6905345, Y 3290013, Z 162	<b>Löydöt:</b>

**Taustatiedot**

Kohde tarkastettiin inventoinnissa 8.8.2012.

**Ympäristön kuvaus**

Kohde sijaitsee moreenikankaan länsirinteellä, tien ja kärrypolun risteyksessä jossa on pienehkö heinää kasvava aukio. Metsä on noin 50-vuotiasta männikköä.

**Kohteen kuvaus**

Kohde sisältää epäselviä jälkiä ainakin yhdestä rakennuksesta. Huomattavin jäännös on puolikas talon yläosasta aseteltuna vajamaisesti maahan. Jäljellä on keltaiseksi maalatut etu- ja sivuseinät, takaseinä on avonainen. Talossa on ollut huopakatto. Sisällä on sähkösaunan kiuas sekä nuotiopuita. Rakenteen mitat ovat noin 7,5m x 3,5m. Paikka näyttäisi toimivan laavumaisena taukopaikkana.

Aukiolla on havaittavissa jonkin verran purkujätettä kuten tiiliä, lahonneita hirren kappaleita, lasia ja metallijätettä.

**Kohteen rajaus**

Kohde rajautuu pistemäisesti näkyvien rakenteiden yhteyteen.

**Tulkinta**

Kyseessä on mahdollisesti puretun metsätyökämpän sija.

**Lisätietoja**

Mäellä on muutamia erikoisia oja jotka eivät johda mihinkään, muoviputkia sekä jälkiä maanmuokkauksesta. Mahdollisesti paikalla on imeytyskenttä tai jokin muu vastaava rakenne.

**Toimenpiteet**
**Tarkastukset**

Tila: 3 Toteutettu      Laji: 6 Suojeluarvojen tarkastus      Tarkastusvuosi: 2012  
 Tarkastuspvm: 8.8.2012      Tarkastaja: V. Laurila  
 Kuvaus: KMO kulttuuriperintöinventointi 2012

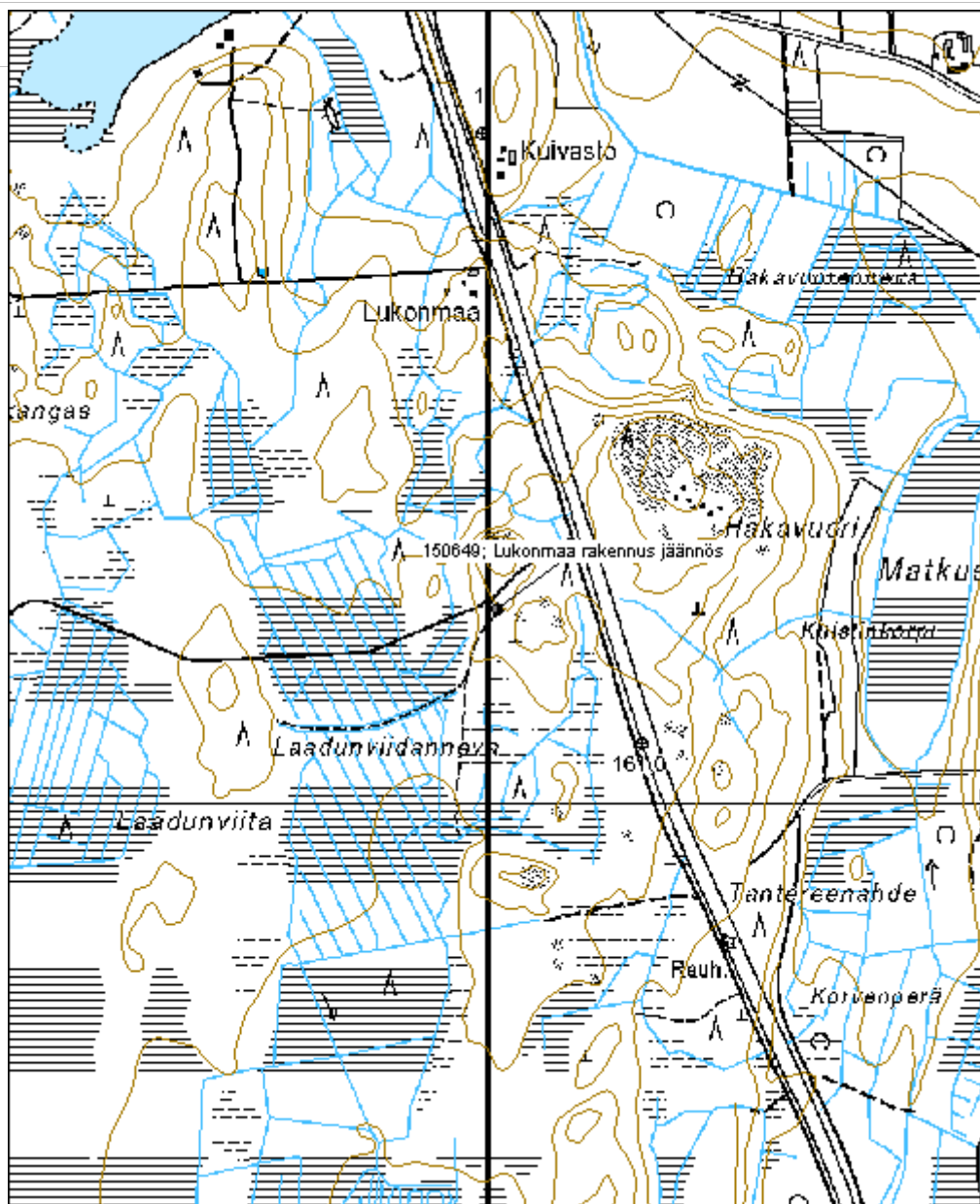
<b>Viranomaisrekisterinro:</b>		<b>Kunto:</b>	3 Huono
<b>Arvotus:</b>	99 Ei suojeluarvoa	<b>Olotila:</b>	2 Ei käytössä
<b>Selitys:</b>		<b>Kohteen suojelu:</b>	99 Ei suojeluarvoa
		<b>Selitys:</b>	

<b>Ympäristön suojelu:</b>	0 Ei määritelty
<b>Selitys:</b>	



Lukonmaan rakennuksenjäännös. Kuva P. Jantunen.

<b>Kohdetyyppi:</b>	1 Asuinpaikat	<b>Copyright:</b>	© Metsähallitus 2008 © Maanmittauslaitos 1/MML/08
<b>Koordinaatit:</b>	X 6905345, Y 3290013, Z 162	<b>Mittakaava:</b>	1:10000



<b>Moskula vartiotupa jäännös</b>	<b>MH-tunnus: 147561</b>
-----------------------------------	--------------------------

<b>Kohdetyyppi:</b> 1 Asuinpaikat	<b>Haltija:</b> 121 Metsätalous Länsi-Suomi
<b>Ajoitus:</b> 7116 Uusi aika	<b>Ylläpitäjä:</b> 121 Metsätalous Länsi-Suomi
<b>Rakentamisvuosi:</b>	<b>Kunta:</b> 702 Ruovesi
<b>Lukumäärä:</b> 1	

<b>Koordinaattiselitys:</b>	<b>Geometria tuotettu:</b> 4 Gps-mittaus, korjaamaton
<b>Koordinaatit:</b> X 6863212, Y 3351212, Z 172	<b>Löydöt:</b>

***Taustatiedot***

Kohde tarkastettiin inventoinnissa 15.8.2012.

***Ympäristön kuvaus***

Kohde sijaitsee hakkuuaukean reunalla. Maaperä on moreenia.

***Kohteen kuvaus***

Kohde sisältää pääosin puretun palovartijan majan. Jäljellä on kaksi alinta hirsikertaa sekä lattia, mitoiltaan noin 3,2m x 3,7m. Muut rakennuksen hirret ovat purettuna kasana rakenteen vieressä. Rakennus on ollut punamullalla maalattu ulkoapäin, laulalattia on ollut keltainen. Paikalla on myös muuta purkujätettä kuten kamiina, villaa, peltiä, lasia, muovia, ikkunanpieliä, puhelinkaapeli ja puhelimen osia.

***Kohteen rajaus***

Kohde rajautuu pistemäisesti rakenteiden yhteyteen.

***Tulkinta***

Kyseessä on vanha palovartijan maja joka on purettu vuonna 2003 (Reiska-tietojärjestelmän mukaan).

***Lisätietoja***
***Toimenpiteet***
***Tarkastukset***

Tila: 3 Toteutettu Laji: 6 Suojeluarvojen tarkastus Tarkastusvuosi: 2012  
 Tarkastuspvm: 15.8.2012 Tarkastaja: V. Laurila  
 Kuvaus: KMO kulttuuriperintöinventointi 2012

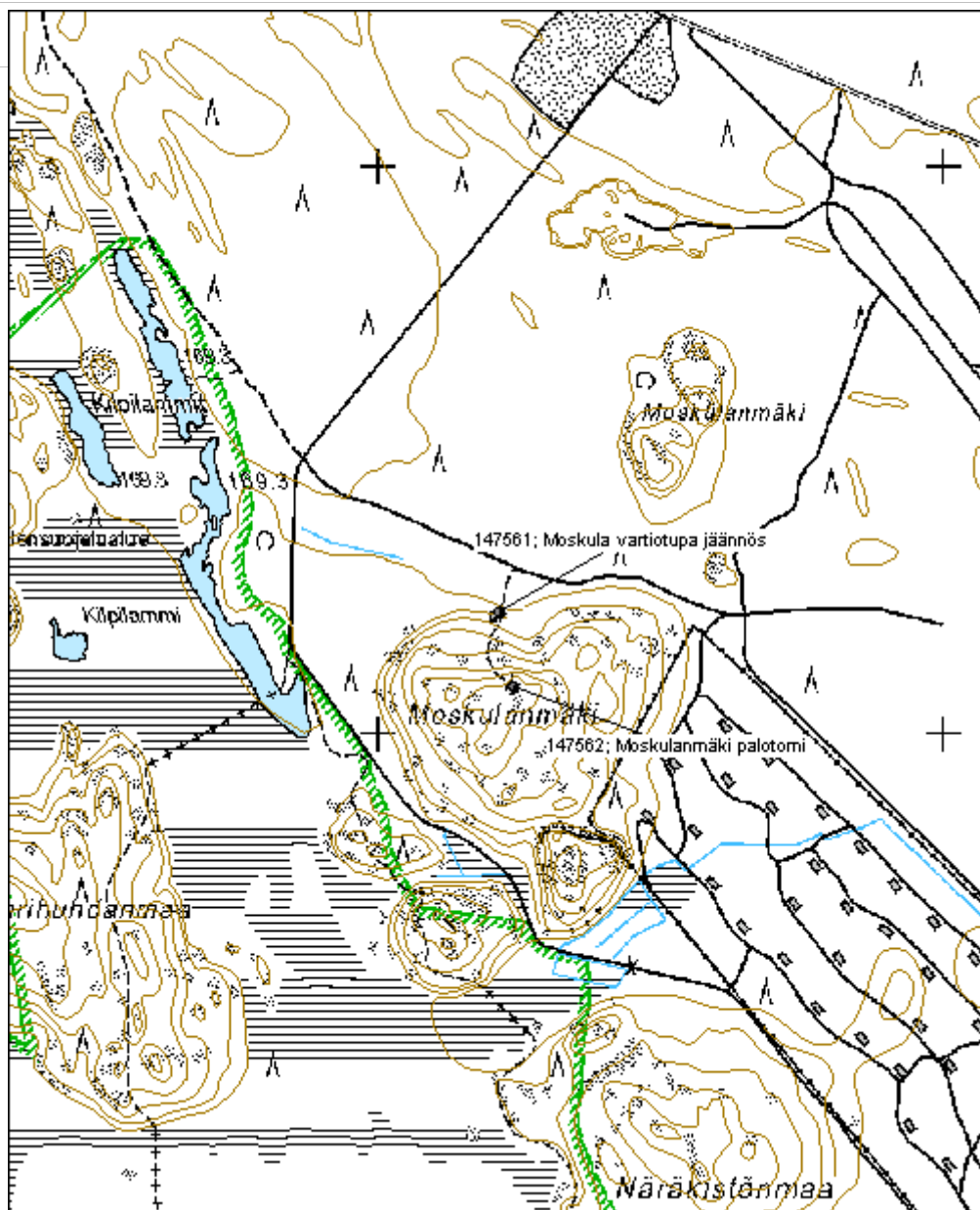
<b>Viranomaisrekisterinro:</b>	<b>Kunto:</b> 3 Huono
	<b>Olotila:</b> 2 Ei käytössä

<b>Arvotus:</b>	8 Muu suojeluarvo	<b>Kohteen suojelu:</b>	9 Muu suojeluarvo
<b>Selitys:</b>		<b>Selitys:</b>	
<b>Ympäristön suojelu:</b>	0 Ei määritelty		
<b>Selitys:</b>			



Moskulan purettu palovartijan maja. Kuva P. Jantunen.

<b>Kohdetyyppi:</b>	1 Asuinpaikat	<b>Copyright:</b>	© Metsähallitus 2008 © Maanmittauslaitos 1/MML/08
<b>Koordinaatit:</b>	X 6863212, Y 3351212, Z 172	<b>Mittakaava:</b>	1:10000



<b>Kämppejäjärvi kämppejä jäännös</b>	<b>MH-tunnus: 147413</b>
---------------------------------------	--------------------------

<b>Kohdetyyppi:</b>	1 Asuinpaikat	<b>Haltija:</b>	121 Metsätalous Länsi-Suomi
<b>Ajoitus:</b>	7118 Historiallinen aika	<b>Ylläpitäjä:</b>	121 Metsätalous Länsi-Suomi
<b>Rakentamisvuosi:</b>	1910	<b>Kunta:</b>	980 Ylöjärvi
<b>Lukumäärä:</b>	1		

<b>Koordinaattiselitys:</b>	<b>Geometria tuotettu:</b>
<b>Koordinaatit:</b>	<b>Löydöt:</b>
X 6881153, Y 3327480	4 Gps-mittaus, korjaamaton

**Taustatiedot**

Kohde tarkastettiin inventoinnissa 20.8.2012. Paikallisten mukaan kyseessä on yksi Kurun vanhimmista metsätyökämpistä joka on ollut käytössä 1910-luvulla. Myöhemmin, noin vuosina 1929-1930 kämppejä on siirretty Toukolan kaupan uudeksi siiveksi joka on edelleen pystyssä. (tiedot Asko Kalliojärveltä)

**Ympäristön kuvaus**

Kohde sijaitsee pienellä kalliolla, metsä koostuu noin 60- tai 70-vuotiaista männyistä jotka ovat nuorennäköisiä mutta kalliolla kasvaneita.

**Kohteen kuvaus**

Kohde sisältää neliömäisen uunin pohjan, joka koostuu isoista paasikivistä. Päällä on myös pienempiä rapautuneita näköisiä kiviä ja muutamia tiiliä. Mukana on myös hieman hiiltä. Rakenne on noin 40cm korkea ja mitoiltaan noin 1,3m x 1,4m. Kohteen itäpuolella on enemmän pienempiä kiviä ja näyttääkin että rakenne on romahtanut siihen suuntaan. Ympäriällä kalliolla on muutamia kiviä, mahdollisia nurkkakiviä. Näistä päätellen rakennuksen seinän pituus olisi ollut noin 7 metriä. Kohde sijaitsee pienellä kalliolla, metsä koostuu noin 60- tai 70-vuotiaista männyistä jotka ovat nuorennäköisiä mutta kalliolla kasvaneita.

**Kohteen rajaus**

Kohde rajautuu pistemäisesti rakenteiden yhteyteen.

**Tulkinta**

Kyseessä on puretun ja muualle siirretyn metsätyökämpän jäännös 1910-luvulta.

**Lisätietoja**

Paikallisten mukaan kyseessä on yksi Kurun vanhimmista metsätyökämpistä joka on ollut käytössä 1910-luvulla. Myöhemmin, noin vuosina 1929-1930 kämppejä on siirretty Toukolan kaupan uudeksi siiveksi joka on edelleen pystyssä. (tiedot Asko Kalliojärveltä)

**Toimenpiteet**
**Tarkastukset**

Tila: 3 Toteutettu	Laji: 6 Suojeluarvojen tarkastus	Tarkastusvuosi: 2012
Tarkastuspvm: 20.8.2012	Tarkastaja: V. Laurila	
Kuvaus: KMO kulttuuriperintöinventointi 2012		

<b>Viranomaisrekisterinro:</b>		<b>Kunto:</b>	2 Kesinkertainen
<b>Arvotus:</b>	8 Muu suojeluarvo	<b>Olotila:</b>	2 Ei käytössä
<b>Selitys:</b>		<b>Kohteen suojelu:</b>	9 Muu suojeluarvo
		<b>Selitys:</b>	

<b>Ympäristön suojelu:</b>	0 Ei määritelty
----------------------------	-----------------

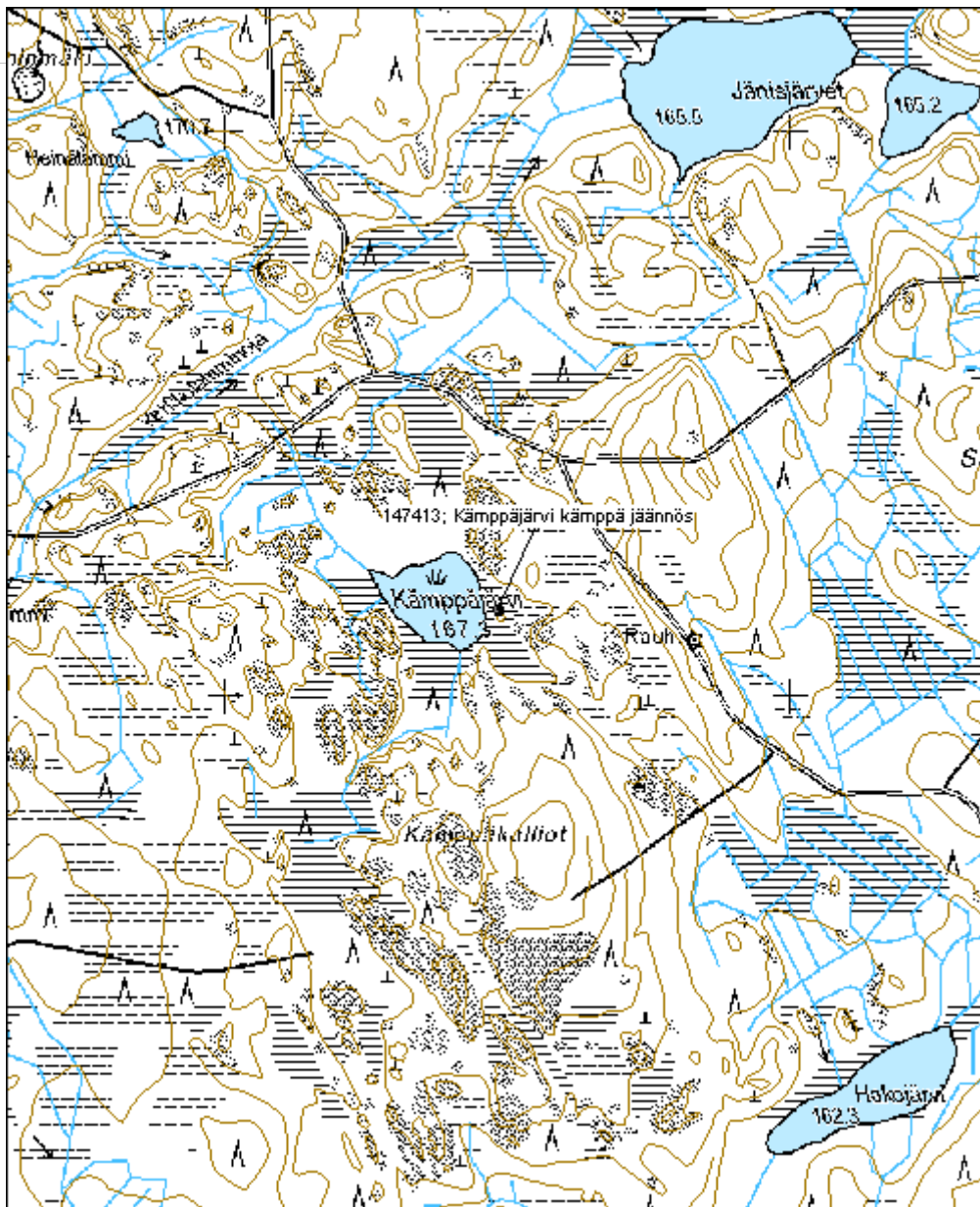
<b>Selitys:</b>	
-----------------	--



Kämpäjärven kämpän liesi. Kuva P. Jantunen.



<b>Kohdetyyppi:</b>	1 Asuinpaikat	<b>Copyright:</b>	© Metsähallitus 2008 © Maanmittauslaitos 1/MML/08
<b>Koordinaatit:</b>	X 6881153, Y 3327480	<b>Mittakaava:</b>	1:10000



**5.5 Tervahaudat**

<b>Sysiaho tervahauta</b>		<b>MH-tunnus: 145903</b>
<b>Kohdetyyppi:</b>	9 Valmistuspaikat/työpaikat	<b>Haltija:</b> 121 Metsätalous Länsi-Suomi
<b>Ajoitus:</b>	7116 Uusi aika	<b>Ylläpitäjä:</b> 121 Metsätalous Länsi-Suomi
<b>Rakentamisvuosi:</b>		<b>Kunta:</b> 980 Ylöjärvi
<b>Lukumäärä:</b>	1	
<b>Koordinaattiselitys:</b>		<b>Geometria tuotettu:</b> 4 Gps-mittaus, korjaamaton
<b>Koordinaatit:</b>	X 6885553, Y 3325168, Z 183	<b>Löydöt:</b>
<b>Taustatiedot</b>		
Kohde tarkastettiin inventoinnissa 4.6.2012. Kohde on merkitty peruskarttaan.		
<b>Ympäristön kuvaus</b>		
Maaperä on moreenia, metsä noin 50-vuotiasta mänty-kuusi sekametsää.		
<b>Kohteen kuvaus</b>		
Kohde sisältää tervahaudan. Hauta on selkeä, halkaisijaltaan noin 8 metriä. Halssinjännös on kohti itää. Haudan päällä kasvaa tiheikkönä kuusia ja muita puita.		
<b>Kohteen rajaus</b>		
Kohde rajautuu pistemäisesti maanpinnalle näkyvien reunojen mukaan.		
<b>Tulkinta</b>		
Kyseessä on vanha tervahauta.		
<b>Lisätietoja</b>		
<b>Toimenpiteet</b>		
<b>Tarkastukset</b>		
Tila: 3 Toteutettu	Laji: 6 Suojeluarvojen tarkastus	Tarkastusvuosi: 2012
Tarkastuspvm: 4.6.2012	Tarkastaja: V. Laurila	
Kuvaus: KMO kulttuuriperintöinventointi 2012		
<b>Viranomais-</b>	<b>Kunto:</b>	2 Kesinkertainen

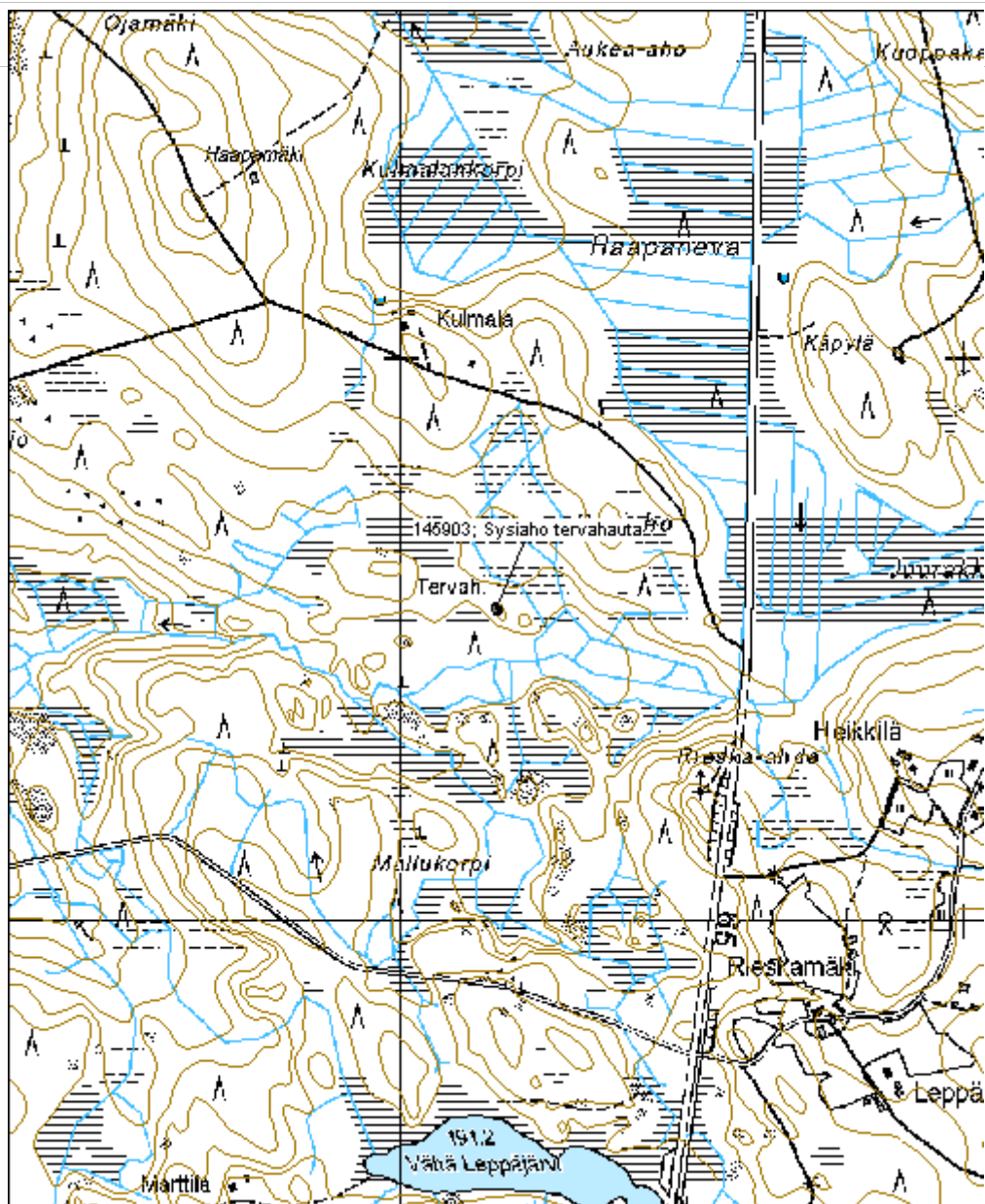
<b>rekisterinro:</b>		<b>Olotila:</b> 2 Ei käytössä	
<b>Arvotus:</b>	8 Muu suojeluarvo	<b>Kohteen suojelu:</b>	9 Muu suojeluarvo
<b>Selitys:</b>		<b>Selitys:</b>	

<b>Ympäristön suojelu:</b>	0 Ei määritelty
<b>Selitys:</b>	



Sysiahon tervahauta. Kuva V. Laurila.

<b>Kohdetyyppi:</b>	9 Valmistuspaikat/työpaikat	Copyright:	© Metsähallitus 2008 © Maanmittauslaitos 1/MML/08
<b>Koordinaatit:</b>	X 6885553, Y 3325168, Z 183	Mittakaava:	1:10000



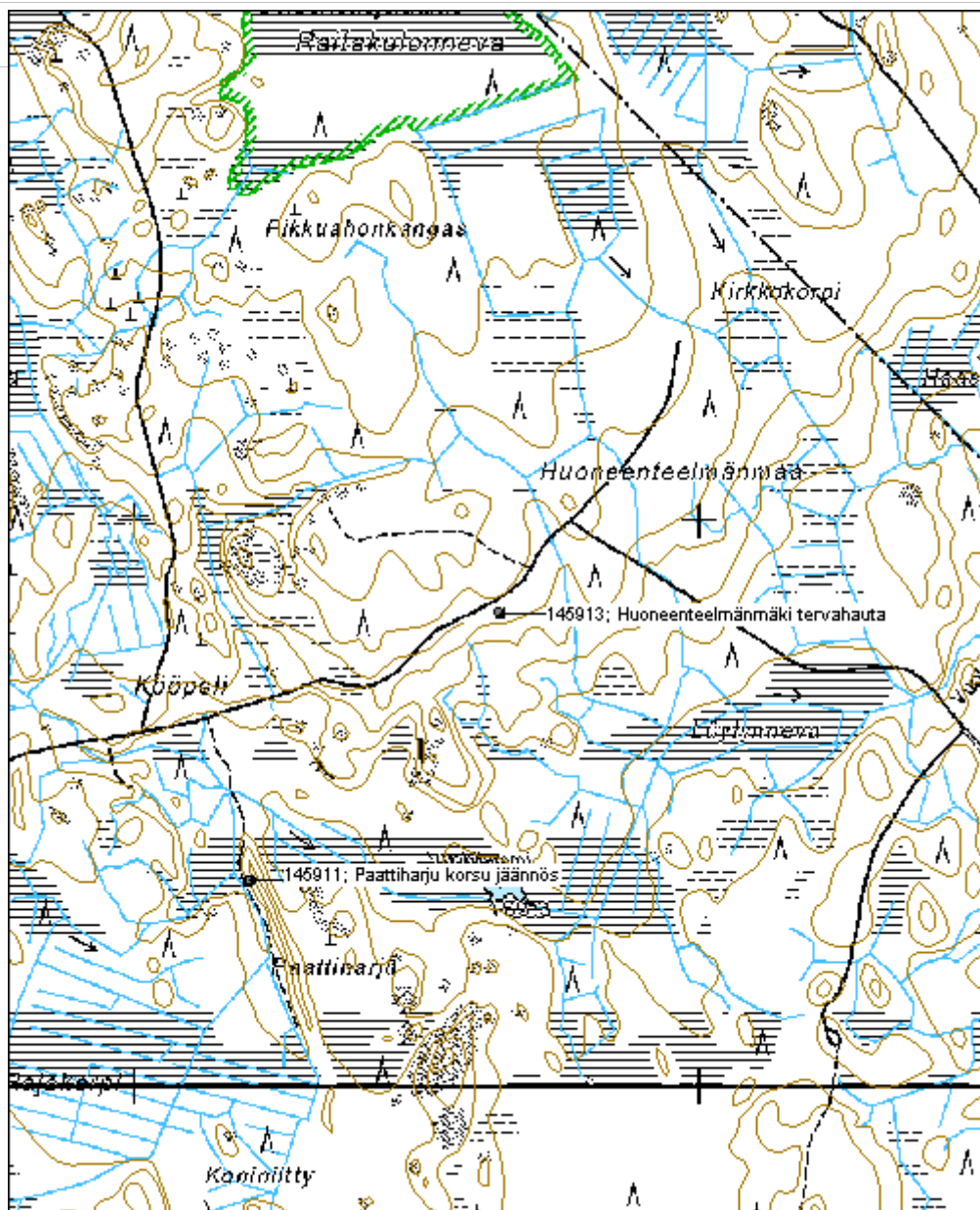
<b>Huoneenteelmänmäki tervahauta</b>		<b>MH-tunnus: 145913</b>
<b>Kohdetyyppi:</b>	9 Valmistuspaikat/työpaikat	<b>Haltija:</b> 121 Metsätalous Länsi-Suomi
<b>Ajoitus:</b>	7116 Uusi aika	<b>Ylläpitäjä:</b> 121 Metsätalous Länsi-Suomi
<b>Rakentamisvuosi:</b>		<b>Kunta:</b> 980 Ylöjärvi
<b>Lukumäärä:</b>	1	
<b>Koordinaattiselitys:</b>		<b>Geometria tuotettu:</b> 4 Gps-mittaus, korjaamaton
<b>Koordinaatit:</b>	X 6890835, Y 3322644, Z 180	<b>Löydöt:</b>
<b><i>Taustatiedot</i></b>		
Kohde tarkastettiin inventoinnissa 5.6.2012.		
<b><i>Ympäristön kuvaus</i></b>		
Tervahauta sijaitsee metsätien varressa sen itäpuolella. Maaperä on moreenia, ympäröivä metsä nuorta taimikkoa. Tervahaudan päälle on jätetty säästöpuumäntyjä.		
<b><i>Kohteen kuvaus</i></b>		
Kohde sisältää tervahaudan jäännöksen. Haudan läpimitta on noin 8 metriä ja siinä kasvaa päällä tiheikkönä haapoja. Halssi on kohti etelää.		
<b><i>Kohteen rajaus</i></b>		
Kohde rajautuu pistemäisesti maanpinnalle näkyvien reunojen mukaan.		
<b><i>Tulkinta</i></b>		
Kyseessä on vanha tervahauta.		
<b><i>Lisätietoja</i></b>		
<b><i>Toimenpiteet</i></b>		
<b><i>Tarkastukset</i></b>		
Tila: 3 Toteutettu	Laji: 6 Suojeluarvojen tarkastus	Tarkastusvuosi: 2012
Tarkastuspvm: 5.6.2012	Tarkastaja: V. Laurila	
Kuvaus: KMO kulttuuriperintöinventointi 2012		
<b>Viranomaisrekisterinro:</b>	<b>Kunto:</b> 2 Kesinkertainen	
	<b>Olotila:</b> 2 Ei käytössä	

<b>Arvotus:</b>	8 Muu suojeluarvo	<b>Kohteen suojelu:</b>	9 Muu suojeluarvo
<b>Selitys:</b>		<b>Selitys:</b>	
<b>Ympäristön suojelu:</b>	0 Ei määritelty		
<b>Selitys:</b>			



Huoneenteelmänmäen tervahauta. Kuva V. Laurila.

<b>Kohdetyyppi:</b>	9 Valmistuspaikat/työpaikat	Copyright:	© Metsähallitus 2008 © Maanmittauslaitos 1/MML/08
<b>Koordinaatit:</b>	X 6890835, Y 3322644, Z 180	Mittakaava:	1:10000



<b>Pirjonkangas tervahauta</b>	<b>MH-tunnus: 146087</b>
--------------------------------	--------------------------

<b>Kohdetyyppi:</b>	9 Valmistuspaikat/työpaikat	<b>Haltija:</b>	121 Metsätalous Länsi-Suomi
<b>Ajoitus:</b>	7118 Historiallinen aika	<b>Ylläpitäjä:</b>	121 Metsätalous Länsi-Suomi
<b>Rakentamisvuosi:</b>		<b>Kunta:</b>	980 Ylöjärvi
<b>Lukumäärä:</b>	1		

<b>Koordinaattiselitys:</b>	<b>Geometria tuotettu:</b>
<b>Koordinaatit:</b>	<b>Löydöt:</b>
X 6882579, Y 3320561, Z 182	4 Gps-mittaus, korjaamaton

**Taustatiedot**

Kohde tarkastettiin inventoinnissa 5.6.2012.

**Ympäristön kuvaus**

Maaperä on moreenia, metsä noin 40-vuotiasta männikköä.

**Kohteen kuvaus**

Kohde sisältää vanhan tervahaudan rinteeseen törmässä. Halkaisijaltaan hauta on noin 11 metriä, halssi on länsipuolella. Haudan keskellä on noin 80 vuotiaan puun lahonnut kanto.

**Kohteen rajaus**

Kohde rajautuu pistemäisesti maanpinnalle näkyvien reunojen mukaan.

**Tulkinta**

Kyseessä on tervahauta vähintään 1800-luvulta.

**Lisätietoja**
**Toimenpiteet**
**Tarkastukset**

Tila: 3 Toteutettu      Laji: 6 Suojeluarvojen tarkastus      Tarkastusvuosi: 2012  
 Tarkastuspvm: 5.6.2012      Tarkastaja: V. Laurila  
 Kuvaus: KMO kulttuuriperintöinventointi 2012

<b>Viranomaisrekisterinro:</b>	<b>Kunto:</b>
	2 Keskinertainen
	<b>Olotila:</b>
	2 Ei käytössä
<b>Arvotus:</b>	<b>Kohteen</b>
8 Muu suojeluarvo	9 Muu suojeluarvo

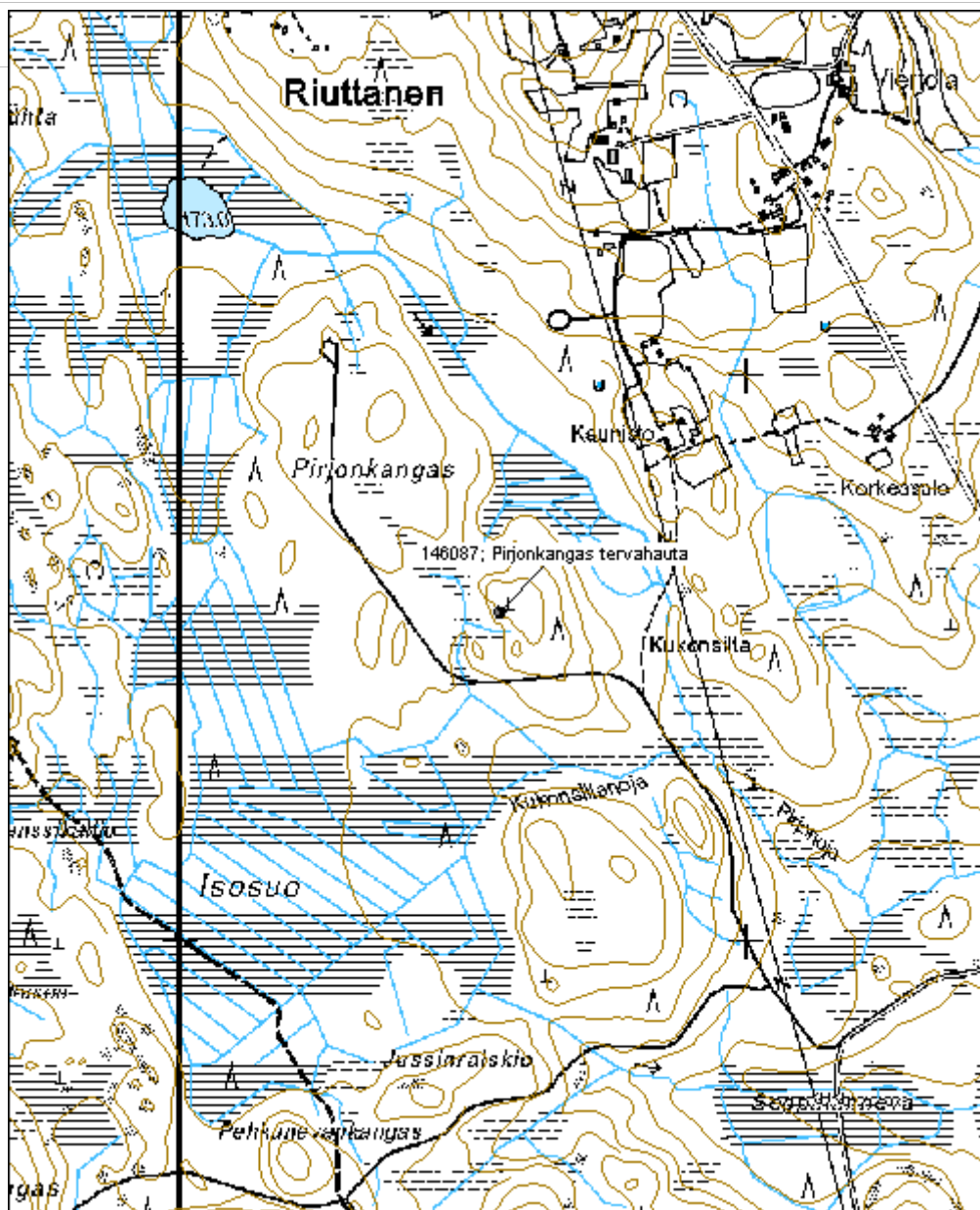


<b>Selitys:</b>	<b>suojelu:</b>
	<b>Selitys:</b>
<b>Ympäristön suojelu:</b>	0 Ei määritelty
<b>Selitys:</b>	



Pirjonkankaan tervahauta. Kuva V. Laurila.

<b>Kohdetyyppi:</b>	9 Valmistuspaikat/työpaikat	Copyright:	© Metsähallitus 2008 © Maanmittauslaitos 1/MML/08
<b>Koordinaatit:</b>	X 6882579, Y 3320561, Z 182	Mittakaava:	1:10000



<b>Natturi tervahauta</b>	<b>MH-tunnus: 146116</b>
---------------------------	--------------------------

<b>Kohdetyyppi:</b>	9 Valmistuspaikat/työpaikat	<b>Haltija:</b>	121 Metsätalous Länsi-Suomi
<b>Ajoitus:</b>	7116 Uusi aika	<b>Ylläpitäjä:</b>	121 Metsätalous Länsi-Suomi
<b>Rakentamisvuosi:</b>		<b>Kunta:</b>	980 Ylöjärvi
<b>Lukumäärä:</b>	1		

<b>Koordinaattiselitys:</b>	<b>Geometria tuotettu:</b>
<b>Koordinaatit:</b> X 6875361, Y 3316724, Z 173	4 Gps-mittaus, korjaamaton
	<b>Löydöt:</b>

**Taustatiedot**

Kohde tarkastettiin inventoinnissa 6.6.2012.

**Ympäristön kuvaus**

Kohde sijaitsee moreenirinteellä vanhan tilan eteläpuolella, metsittyneiden peltojen yhteydessä. Metsä on noin 40-vuotiasta koivu-mänty-kuusi -sekametsää.

**Kohteen kuvaus**

Tervahauta on halkaisijaltaan noin 8m. Halssi ja siitä lähtevä oja ovat lounaispuolella. Tervahaudan pohja vaikuttaisi olevan valettu betonista tai jostain vastaavasta materiaalista. Vieressä on suurehko lahonnut kasa tervaksia ja ruostunut tynnyriviritelmä jossa paikallisten mukaan on kokeiltu polttaa pieni määrä tervaa 1980-luvulla.

**Kohteen rajaus**

Kohde rajautuu pistemäisesti näkyvien rakenteiden ympärille.

**Tulkinta**

Kyseessä on tervahauta luultavasti 1900-luvulta.

**Lisätietoja**
**Toimenpiteet**
**Tarkastukset**

Tila: 3 Toteutettu      Laji: 6 Suojeluarvojen tarkastus      Tarkastusvuosi: 2012  
 Tarkastuspvm: 7.6.2012      Tarkastaja: V. Laurila  
 Kuvaus: KMO kulttuuriperintöinventointi 2012

<b>Viranomais-</b>	<b>Kunto:</b> 2 Keskinertainen
--------------------	--------------------------------

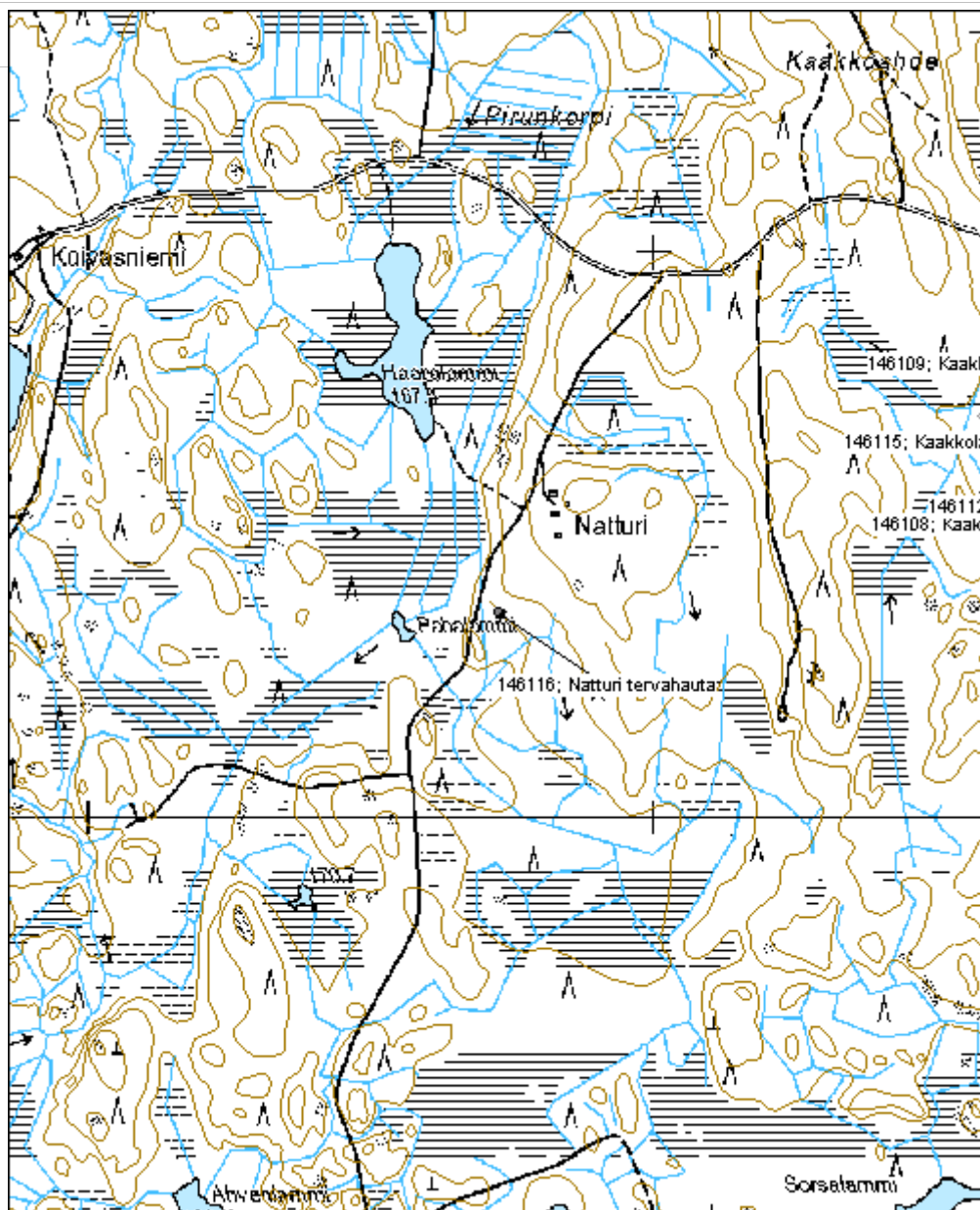
<b>rekisterinro:</b>		<b>Olotila:</b>	2 Ei käytössä
<b>Arvotus:</b>	8 Muu suojeluarvo	<b>Kohteen suojelu:</b>	9 Muu suojeluarvo
<b>Selitys:</b>		<b>Selitys:</b>	

<b>Ympäristön suojelu:</b>	0 Ei määritelty
<b>Selitys:</b>	



Natturin tervahaudan halssi. Kuva V. Laurila.

<b>Kohdetyyppi:</b>	9 Valmistuspaikat/työpaikat	Copyright:	© Metsähallitus 2008 © Maanmittauslaitos 1/MML/08
<b>Koordinaatit:</b>	X 6875361, Y 3316724, Z 173	Mittakaava:	1:10000



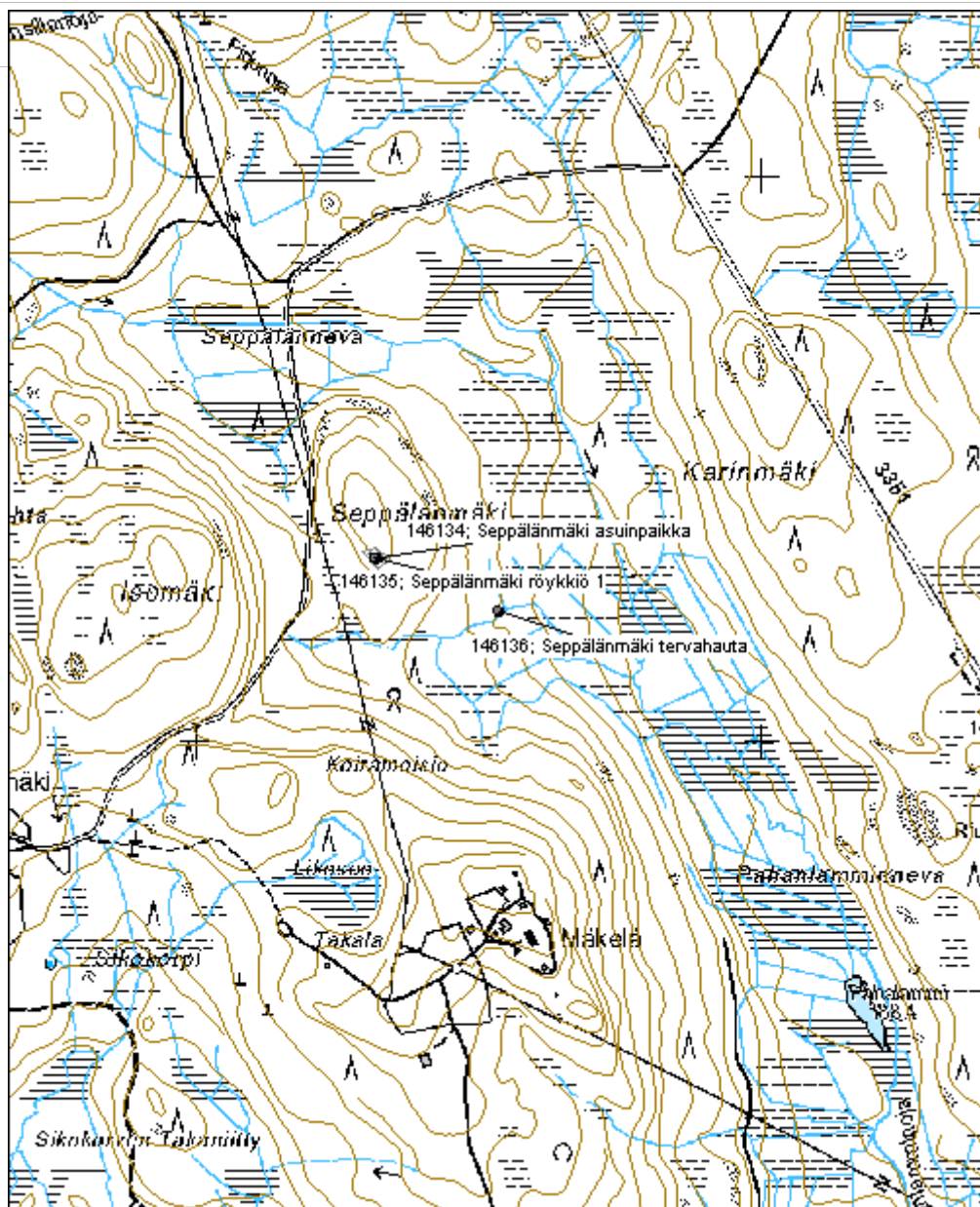
<b>Seppälänmäki tervahauta</b>		<b>MH-tunnus: 146136</b>
<b>Kohdetyyppi:</b>	9 Valmistuspaikat/työpaikat	<b>Haltija:</b> 121 Metsätalous Länsi-Suomi
<b>Ajoitus:</b>	7118 Historiallinen aika	<b>Ylläpitäjä:</b> 121 Metsätalous Länsi-Suomi
<b>Rakentamisvuosi:</b>		<b>Kunta:</b> 980 Ylöjärvi
<b>Lukumäärä:</b>	1	
<b>Koordinaattiselitys:</b>		<b>Geometria tuotettu:</b> 4 Gps-mittaus, korjaamaton
<b>Koordinaatit:</b>	X 6881230, Y 3321532, Z 155	<b>Löydöt:</b>
<b>Taustatiedot</b>		
Kohde tarkastettiin inventoinnissa 12.6.2012.		
<b>Ympäristön kuvaus</b>		
Maaperä on moreenia. Puusto on 40-vuotiasta nuorta kasvatusmetsikköä, enimmäkseen mäntyä.		
<b>Kohteen kuvaus</b>		
Tervahaudan halkaisija on noin 8m. Halssi on eteläpuolella. Tervahaudan keskellä on noin 80-vuotiaan männyn lahonnut kanto. Koska ympäröivä metsä on noin 40-vuotiasta voi olettaa haudan käytön loppuneen noin 1890-luvulla.		
<b>Kohteen rajaus</b>		
Kohde rajautuu pistemäisesti näkyvien rakenteiden ympärille.		
<b>Tulkinta</b>		
Kyseessä on tervahauta, luultavasti 1800-luvulta.		
<b>Lisätietoja</b>		
<b>Toimenpiteet</b>		
<b>Tarkastukset</b>		
Tila: 3 Toteutettu	Laji: 6 Suojeluarvojen tarkastus	Tarkastusvuosi: 2012
Tarkastuspvm: 12.6.2012 Tarkastaja: V. Laurila		
Kuvaus: KMO kulttuuriperintöinventointi 2012		
<b>Viranomaisrekisterinro:</b>	<b>Kunto:</b> 2 Kesinkertainen	
	<b>Olotila:</b> 2 Ei käytössä	

<b>Arvotus:</b>	8 Muu suojeluarvo	<b>Kohteen suojelu:</b>	9 Muu suojeluarvo
<b>Selitys:</b>		<b>Selitys:</b>	
<b>Ympäristön suojelu:</b>	0 Ei määritelty		
<b>Selitys:</b>			



Seppälänmäen tervahauta. Kuva P. Jantunen.

<b>Kohdetyyppi:</b>	9 Valmistuspaikat/työpaikat	<b>Copyright:</b>	© Metsähallitus 2008 © Maanmittauslaitos 1/MML/08
<b>Koordinaatit:</b>	X 6881230, Y 3321532, Z 155	<b>Mittakaava:</b>	1:10000





**Myllykoski tervahauta**

MH-tunnus: 146137

<b>Kohdetyyppi:</b>	9 Valmistuspaikat/työpaikat	<b>Haltija:</b>	121 Metsätalous Länsi-Suomi
<b>Ajoitus:</b>	7116 Uusi aika	<b>Ylläpitäjä:</b>	121 Metsätalous Länsi-Suomi
<b>Rakentamisvuosi:</b>		<b>Kunta:</b>	980 Ylöjärvi
<b>Lukumäärä:</b>	1		

<b>Koordinaattiselitys:</b>		<b>Geometria tuotettu:</b>	4 Gps-mittaus, korjaamaton
<b>Koordinaatit:</b>	X 6882747, Y 3322383, Z 153	<b>Löydöt:</b>	

**Taustatiedot**

Kohde tarkastettiin inventoinnissa 12.6.2012.

**Ympäristön kuvaus**

Maaperä on moreenia. 80-vuotias kypsä havupuumetsikkö kasvaa enimmäkseen mäntyä.

**Kohteen kuvaus**

Tervahaudan halkaisija on noin 12 metriä. Halssi on kohti länttä.

**Kohteen rajaus**

Kohde rajautuu aluemaisesti maanpinnalle näkyvien reunojen mukaan.

**Tulkinta**

Kyseessä on vanha tervahauta, haudan päällä kasvavista puista päätellen ainakin yli 80 vuotias.

**Lisätietoja**
**Toimenpiteet**
**Tarkastukset**

 Tila: 3 Toteutettu Laji: 6 Suojeluarvojen tarkastus Tarkastusvuosi: 2012  
 Tarkastuspvm: 11.6.2012 Tarkastaja: V. Laurila  
 Kuvaus: KMO kulttuuriperintöinventointi 2012

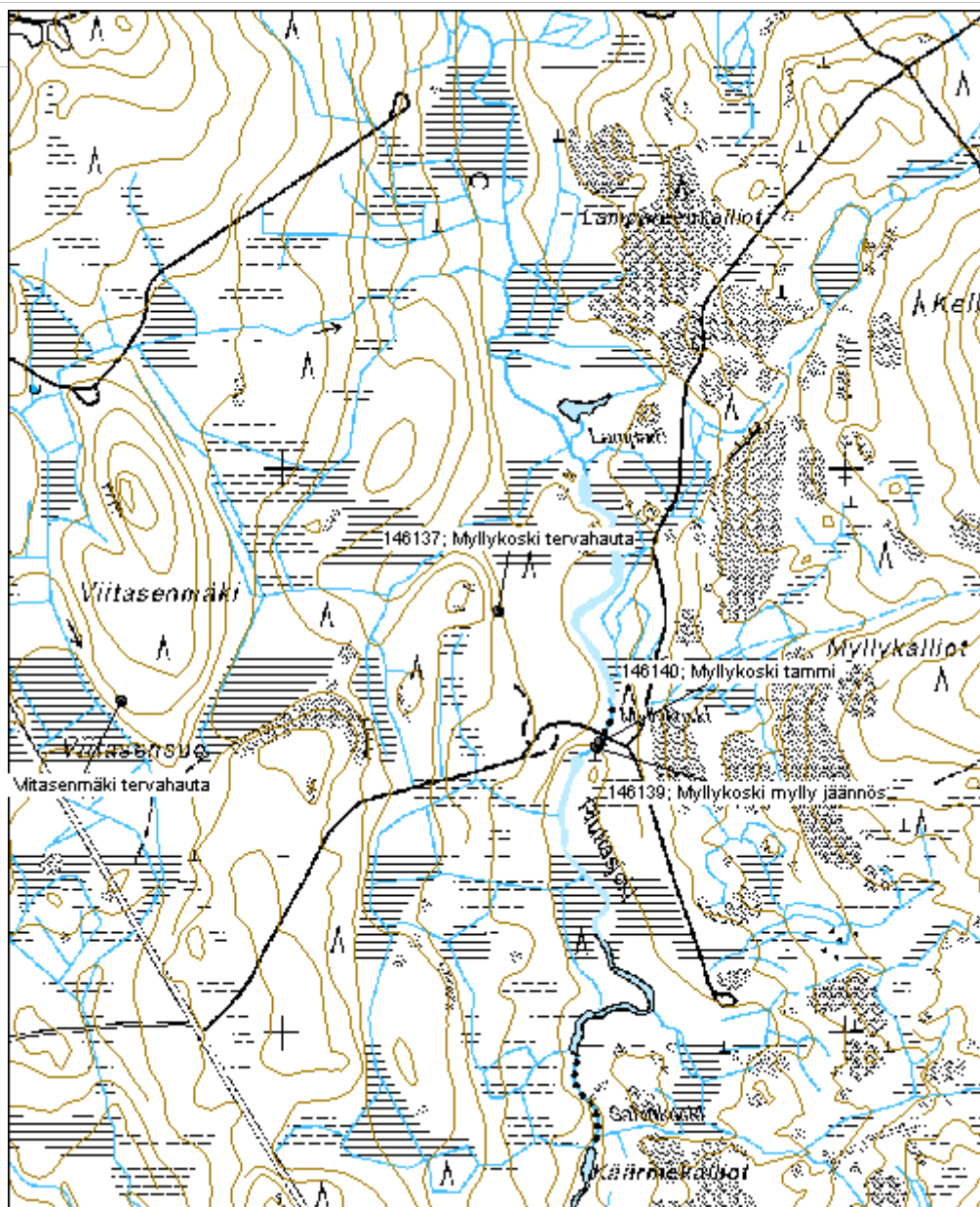
<b>Viranomaisrekisterinro:</b>		<b>Kunto:</b>	2 Keskinertainen
		<b>Olotila:</b>	2 Ei käytössä
<b>Arvotus:</b>	8 Muu suojeluarvo	<b>Kohteen suojele:</b>	9 Muu suojeluarvo

<b>Selitys:</b>	<b>Selitys:</b>
<b>Ympäristön suojele:</b>	0 Ei määritelty
<b>Selitys:</b>	



Myllykosken tervahauta. Haudan sisällä suunnittelumetsuri Jukka Lopenen. Kuva P. Jantunen.

<b>Kohdetyyppi:</b>	9 Valmistuspaikat/työpaikat	Copyright:	© Metsähallitus 2008 © Maanmittauslaitos 1/MML/08
<b>Koordinaatit:</b>	X 6882747, Y 3322383, Z 153	Mittakaava:	1:10000



<b>Viitassenmäki tervahauta</b>	<b>MH-tunnus: 146147</b>
---------------------------------	--------------------------

<b>Kohdetyyppi:</b>	9 Valmistuspaikat/työpaikat	<b>Haltija:</b>	121 Metsätalous Länsi-Suomi
<b>Ajoitus:</b>	7116 Uusi aika	<b>Ylläpitäjä:</b>	121 Metsätalous Länsi-Suomi
<b>Rakentamisvuosi:</b>		<b>Kunta:</b>	980 Ylöjärvi
<b>Lukumäärä:</b>	1		

<b>Koordinaattiselitys:</b>	<b>Geometria tuotettu:</b>
<b>Koordinaatit:</b>	<b>Löydöt:</b>
X 6882588, Y 3321714, Z 170	4 Gps-mittaus, korjaamaton

**Taustatiedot**

Kohde tarkastettiin inventoinnissa 12.6.2012.

**Ympäristön kuvaus**

Maaperä on moreenia. Tervahautaa ympäröi nuori havumetsikkö. Kuusivaltainen puusto on noin 40-vuotiasta.

**Kohteen kuvaus**

Tervahaudan halkaisija on noin 6 metriä ja se sijaitsee jyrkässä ylärinteessä. Halssi on kohti länttä.

**Kohteen rajaus**

Kohde rajautuu pistemäisesti näkyvien rakenteiden ympärille.

**Tulkinta**

Kyseessä on vanha tervahauta,.

**Lisätietoja**
**Toimenpiteet**
**Tarkastukset**

Tila: 3 Toteutettu      Laji: 6 Suojeluarvojen tarkastus      Tarkastusvuosi: 2012  
 Tarkastuspvm: 12.6.2012      Tarkastaja: V. Laurila  
 Kuvaus: V. Laurila

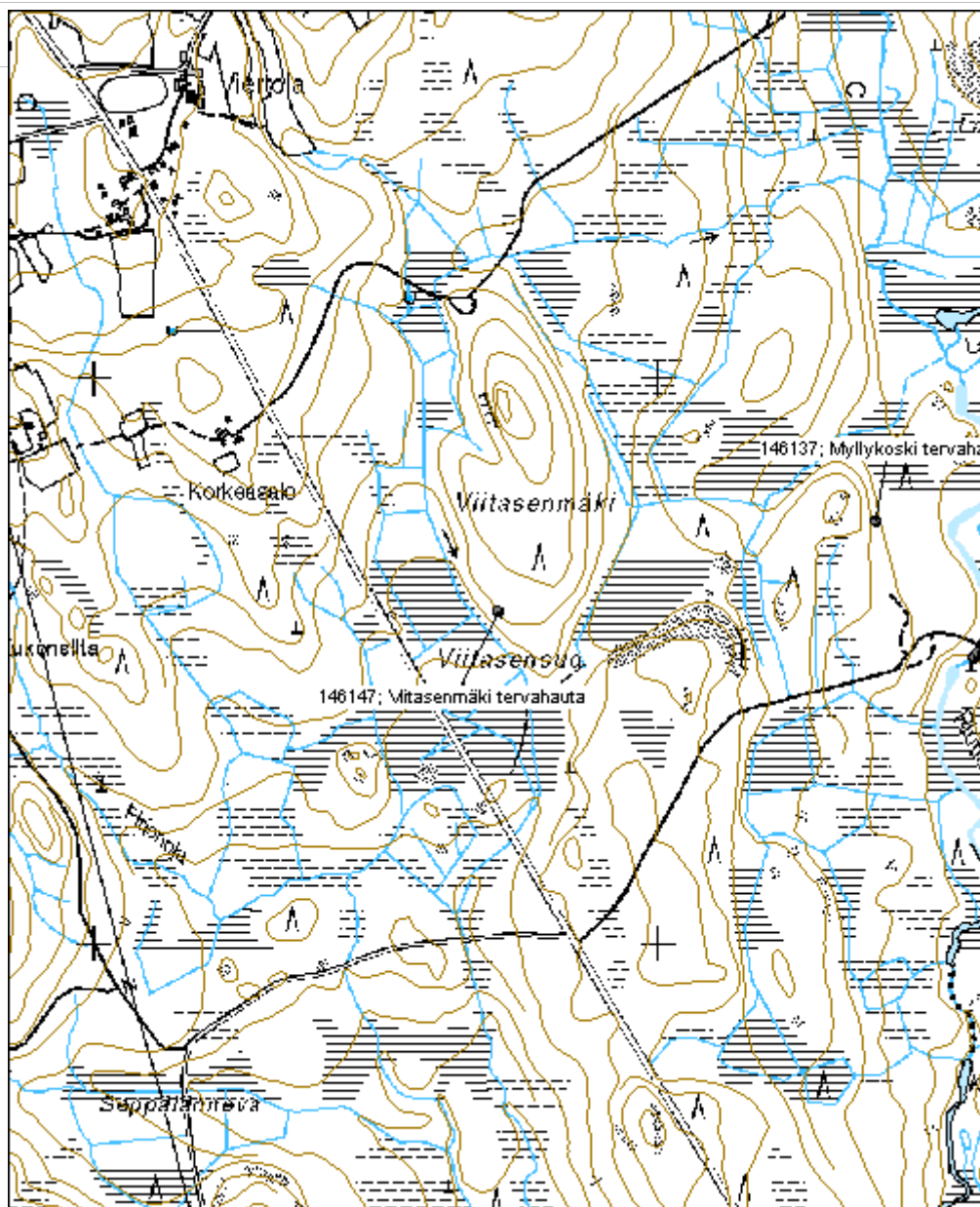
<b>Viranomaisrekisterinro:</b>	<b>Kunto:</b> 2 Keskinertainen
	<b>Olotila:</b> 2 Ei käytössä
<b>Arvotus:</b> 8 Muu suojeluarvo	<b>Kohteen</b> 9 Muu suojeluarvo

<b>Selitys:</b>	<b>suojelu:</b>
	<b>Selitys:</b>
<b>Ympäristön suojelu:</b>	0 Ei määritelty
<b>Selitys:</b>	



Viitasenmäen tervahautaa. Kuva P. Jantunen.

<b>Kohdetyyppi:</b>	9 Valmistuspaikat/työpaikat	Copyright:	© Metsähallitus 2008 © Maanmittauslaitos 1/MML/08
<b>Koordinaatit:</b>	X 6882588, Y 3321714, Z 170	Mittakaava:	1:10000



<b>Tammikangas tervahauta</b>		<b>MH-tunnus: 146198</b>
<b>Kohdetyyppi:</b>	9 Valmistuspaikat/työpaikat	<b>Haltija:</b> 121 Metsätalous Länsi-Suomi
<b>Ajoitus:</b>	7118 Historiallinen aika	<b>Ylläpitäjä:</b> 121 Metsätalous Länsi-Suomi
<b>Rakentamisvuosi:</b>		<b>Kunta:</b> 980 Ylöjärvi
<b>Lukumäärä:</b>	1	
<b>Koordinaattiselitys:</b>		<b>Geometria tuotettu:</b> 4 Gps-mittaus, korjaamaton
<b>Koordinaatit:</b>	X 6866096, Y 3327784, Z 143	<b>Löydöt:</b>
<b>Taustatiedot</b>		
Kohde tarkastettiin inventoinnissa 12.6.2012.		
<b>Ympäristön kuvaus</b>		
Maaperä on hiekkaa. Tervahaudan ympärillä on nuorta, noin 10-vuotiasta taimikkoa. Sekametsän vallitseva puulaji on mänty.		
<b>Kohteen kuvaus</b>		
Tervahaudan halkaisija on noin 7 metriä. Massiivinen halssi on kohti pohjoista. Tervahaudan päälle on kaatunut useita puita.		
<b>Kohteen rajaus</b>		
Kohde rajautuu pistemäisesti näkyvien rakenteiden ympärille.		
<b>Tulkinta</b>		
Kyseessä on vanha tervahauta.		
<b>Lisätietoja</b>		
<b>Toimenpiteet</b>		
<b>Tarkastukset</b>		
Tila: 3 Toteutettu	Laji: 6 Suojeluarvojen tarkastus	Tarkastusvuosi: 2012
Tarkastuspvm: 12.6.2012 Tarkastaja: V. Laurila		
Kuvaus: KMO kulttuuriperintöinventointi 2012		
<b>Viranomaisrekisterinro:</b>	<b>Kunto:</b> 2 Kesinkertainen	
	<b>Olotila:</b> 2 Ei käytössä	

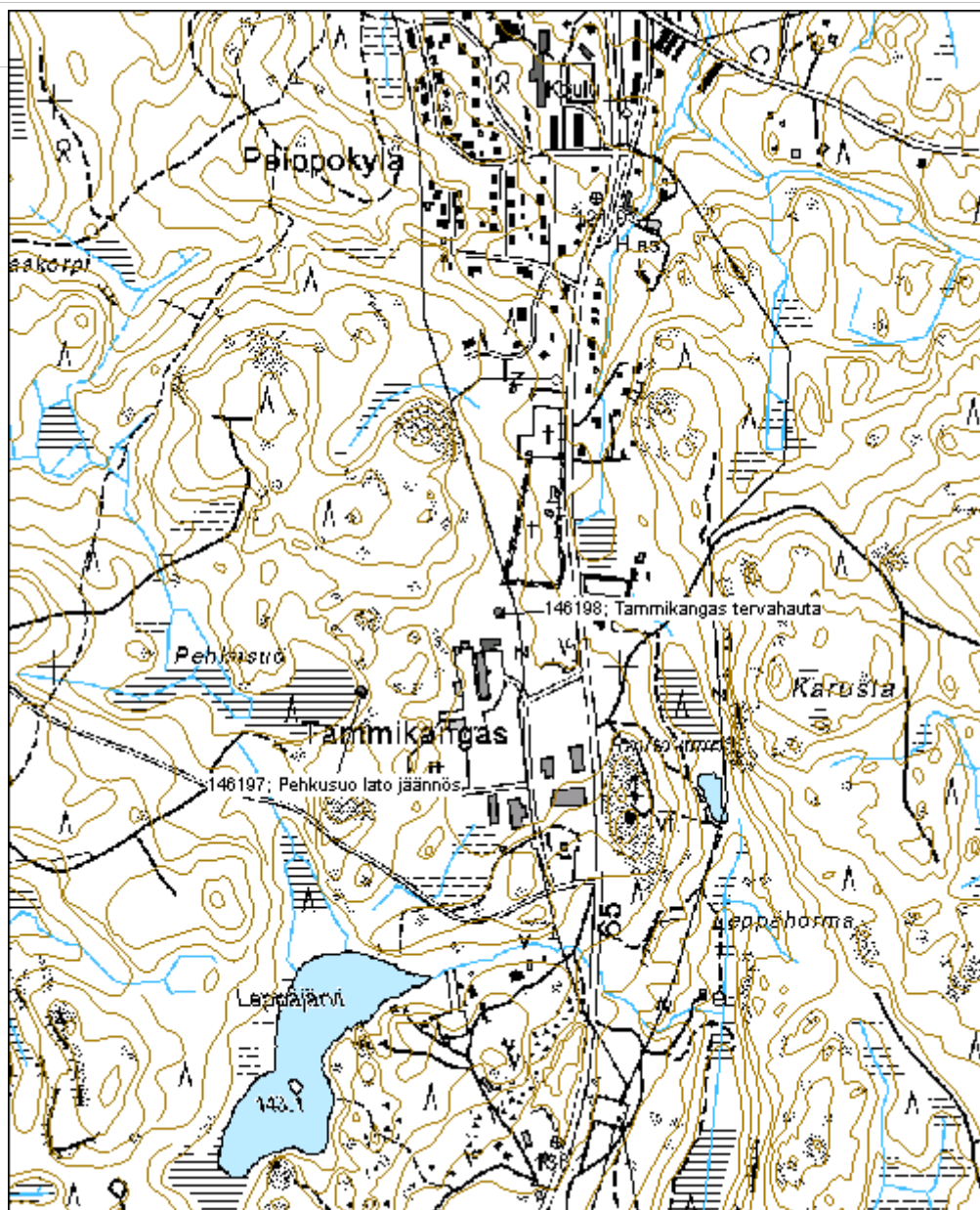
<b>Arvotus:</b>	8 Muu suojeluarvo	<b>Kohteen suojelu:</b>	9 Muu suojeluarvo
<b>Selitys:</b>		<b>Selitys:</b>	
<b>Ympäristön suojelu:</b>	0 Ei määritelty		
<b>Selitys:</b>			



Tammikankaan tervahaudan halssi. Kuva P. Jantunen.



<b>Kohdetyyppi:</b>	9 Valmistuspaikat/työpaikat	<b>Copyright:</b>	© Metsähallitus 2008 © Maanmittauslaitos 1/MML/08
<b>Koordinaatit:</b>	X 6866096, Y 3327784, Z 143	<b>Mittakaava:</b>	1:10000



**Tynnilä tervahauta**
**MH-tunnus: 146247**

<b>Kohdetyyppi:</b>	9 Valmistuspaikat/työpaikat	<b>Haltija:</b>	121 Metsätalous Länsi-Suomi
<b>Ajoitus:</b>	7118 Historiallinen aika	<b>Ylläpitäjä:</b>	121 Metsätalous Länsi-Suomi
<b>Rakentamivuosi:</b>		<b>Kunta:</b>	980 Ylöjärvi
<b>Lukumäärä:</b>	1		

<b>Koordinaattiselitys:</b>		<b>Geometria tuotettu:</b>	4 Gps-mittaus, korjaamaton
<b>Koordinaatit:</b>	X 6880819, Y 3317229, Z 193	<b>Löydöt:</b>	

**Taustatiedot**

Kohde tarkastettiin inventoinnissa 13.6.2012.

**Ympäristön kuvaus**

Maaperä on moreenia. Alueen kasvillisuus on havumetsävaltaista, noin 20-vuotiasta nuorta sekametsää.

**Kohteen kuvaus**

Tervahaudan halkaisija on 8 metriä ja halssi on kohti lounasta. Jäänteet tervahaudasta ovat yhä osittain olemassa. Tervahaudan pohja vaikuttaa betonilta tai muulta vastaavalta aineelta.

**Kohteen rajaus**

Kohde rajautuu pistemäisesti näkyvien rakenteiden ympärille.

**Tulkinta**

Kyseessä on tervahauta, luultavasti 1900-luvulta.

**Lisätietoja**
**Toimenpiteet**
**Tarkastukset**

Tila: 3 Toteutettu Laji: 6 Suojeluarvojen tarkastus Tarkastusvuosi: 2012  
 Tarkastuspvm: 13.6.2012 Tarkastaja: V. Laurila  
 Kuvaus: KMO kulttuuriperintöinventointi 2012

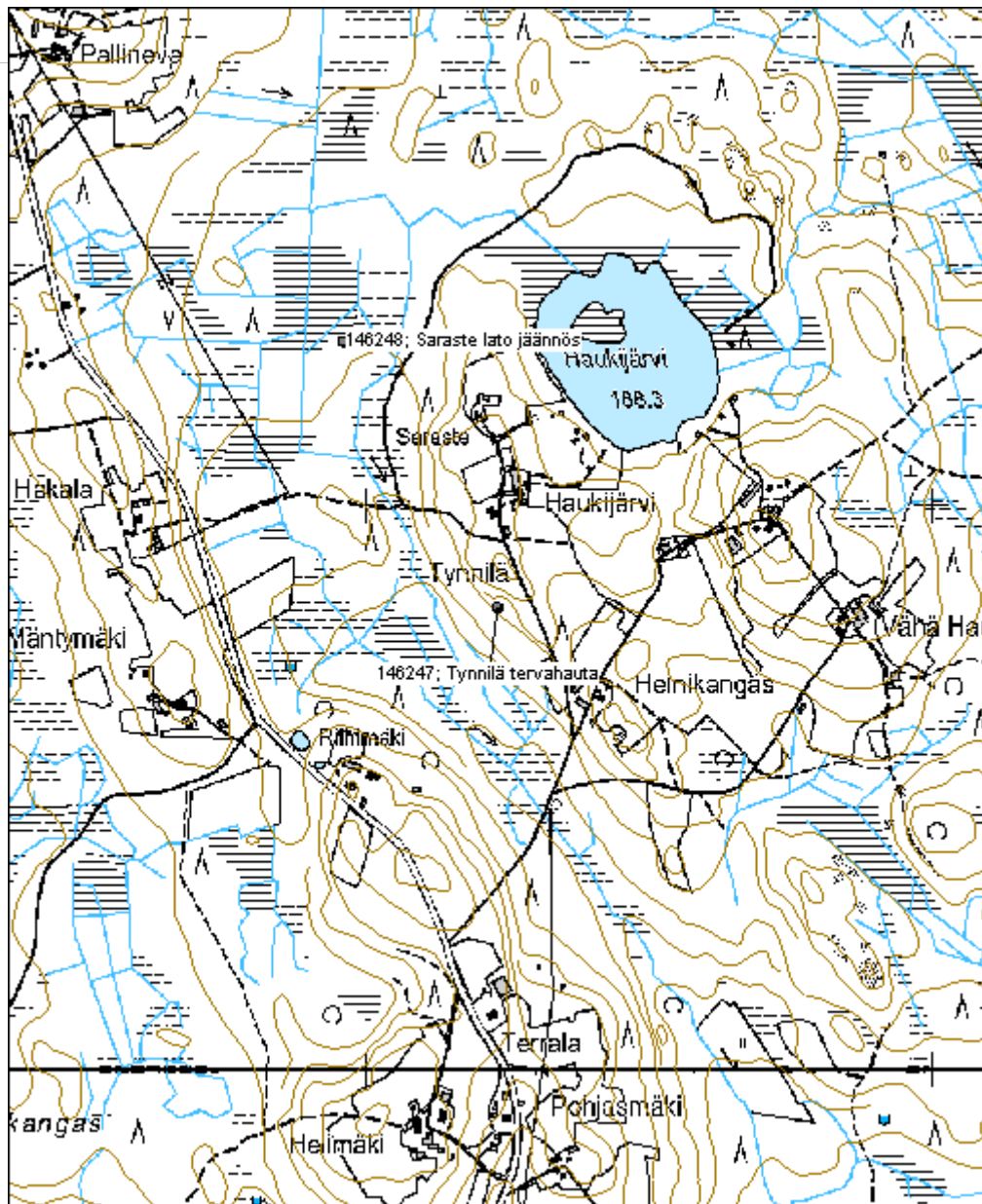
<b>Viranomaisrekisterinro:</b>		<b>Kunto:</b>	2 Keskinertainen
		<b>Olotila:</b>	2 Ei käytössä
<b>Arvotus:</b>	8 Muu suojeluarvo	<b>Kohteen</b>	9 Muu suojeluarvo

<b>Selitys:</b>	<b>suojelu:</b>
<b>Selitys:</b>	<b>Selitys:</b>
<b>Ympäristön suojelu:</b>	0 Ei määritelty
<b>Selitys:</b>	



Tynnilän tervahauta. Kuva P. Jantunen.

<b>Kohdetyyppi:</b>	9 Valmistuspaikat/työpaikat	Copyright:	© Metsähallitus 2008 © Maanmittauslaitos 1/MML/08
<b>Koordinaatit:</b>	X 6880819, Y 3317229, Z 193	Mittakaava:	1:10000



**Sirkkamatinkangas tervahauta**

MH-tunnus: 146249

<b>Kohdetyyppi:</b>	9 Valmistuspaikat/työpaikat	<b>Haltija:</b>	121 Metsätalous Länsi-Suomi
<b>Ajoitus:</b>	7118 Historiallinen aika	<b>Ylläpitäjä:</b>	121 Metsätalous Länsi-Suomi
<b>Rakentamivuosi:</b>		<b>Kunta:</b>	980 Ylöjärvi
<b>Lukumäärä:</b>	1		

<b>Koordinaattiselitys:</b>		<b>Geometria tuotettu:</b>	4 Gps-mittaus, korjaamaton
<b>Koordinaatit:</b>	X 6897980, Y 3309885, Z 180	<b>Löydöt:</b>	

**Taustatiedot**

Kohde tarkastettiin inventoinnissa 13.6.2012.

**Ympäristön kuvaus**

Maaperä on moreenia. Kasvillisuus on mäntyvaltaista, noin 50-vuotiasta varttunutta sekametsää.

**Kohteen kuvaus**

Tervahaudan halkaisija on noin 9 metriä, halssi on kohti itää.

**Kohteen rajaus**

Kohde rajautuu pistemäisesti näkyvien rakenteiden ympärille.

**Tulkinta**

Kyseessä on vanha tervahauta.

**Lisätietoja**
**Toimenpiteet**
**Tarkastukset**

 Tila: 3 Toteutettu Laji: 6 Suojeluarvojen tarkastus Tarkastusvuosi: 2012  
 Tarkastuspvm: 13.6.2012 Tarkastaja: V. Laurila  
 Kuvaus: KMO kulttuuriperintöinventointi 2012

<b>Viranomaisrekisterinro:</b>		<b>Kunto:</b>	2 Keskinertainen
		<b>Olotila:</b>	2 Ei käytössä
<b>Arvotus:</b>	8 Muu suojeluarvo	<b>Kohteen suojele:</b>	9 Muu suojeluarvo

<b>Selitys:</b>	<b>Selitys:</b>
<b>Ympäristön suojelu:</b>	0 Ei määritelty
<b>Selitys:</b>	



Sirkkamatinkankaan tervahauta. Kuva P. Jantunen.

<b>Kohdetyyppi:</b>	9 Valmistuspaikat/työpaikat	Copyright:	© Metsähallitus 2008 © Maanmittauslaitos 1/MML/08
<b>Koordinaatit:</b>	X 6897980, Y 3309885, Z 180	Mittakaava:	1:10000



<b>Mäki tervahauta</b>	<b>MH-tunnus: 146281</b>
------------------------	--------------------------

<b>Kohdetyyppi:</b>	9 Valmistuspaikat/työpaikat	<b>Haltija:</b>	121 Metsätalous Länsi-Suomi
<b>Ajoitus:</b>	7118 Historiallinen aika	<b>Ylläpitäjä:</b>	121 Metsätalous Länsi-Suomi
<b>Rakentamisvuosi:</b>		<b>Kunta:</b>	581 Parkano
<b>Lukumäärä:</b>	1		

<b>Koordinaattiselitys:</b>	<b>Geometria tuotettu:</b>
<b>Koordinaatit:</b>	<b>Löydöt:</b>
X 6892928, Y 3286129, Z 153	4 Gps-mittaus, korjaamaton

**Taustatiedot**

Kohde tarkastettiin inventoinnissa 14.6.2012.

**Ympäristön kuvaus**

Kohde sijaitsee hiekkaisella moreenirinteellä. Metsä on noin 60-vuotiasta kuusikkoa.

**Kohteen kuvaus**

Kohde käsittää tervahaudan osittain tuhoutuneen jäänteen. Hauta on sijainnut tien/polun vieressä ja on jäänyt sitä laajennettaessa osittain ojan alle. Haudasta on jäljellä melko tarkkaan puolikas. Ojan leikkauksessa näkyy haudan profiili ja runsaasti hiiltä.

**Kohteen rajaus**

Kohde rajautuu aluemaisesti näkyvien rakenteiden ympärille.

**Tulkinta**

Kyseessä on vanha tervahauta.

**Lisätietoja**
**Toimenpiteet**
**Tarkastukset**

Tila: 3 Toteutettu      Laji: 6 Suojeluarvojen tarkastus      Tarkastusvuosi: 2012  
 Tarkastuspvm: 14.6.2012      Tarkastaja: V. Laurila  
 Kuvaus: KMO kulttuuriperintöinventointi 2012

<b>Viranomaisrekisterinro:</b>	<b>Kunto:</b> 3 Huono
	<b>Olotila:</b> 2 Ei käytössä

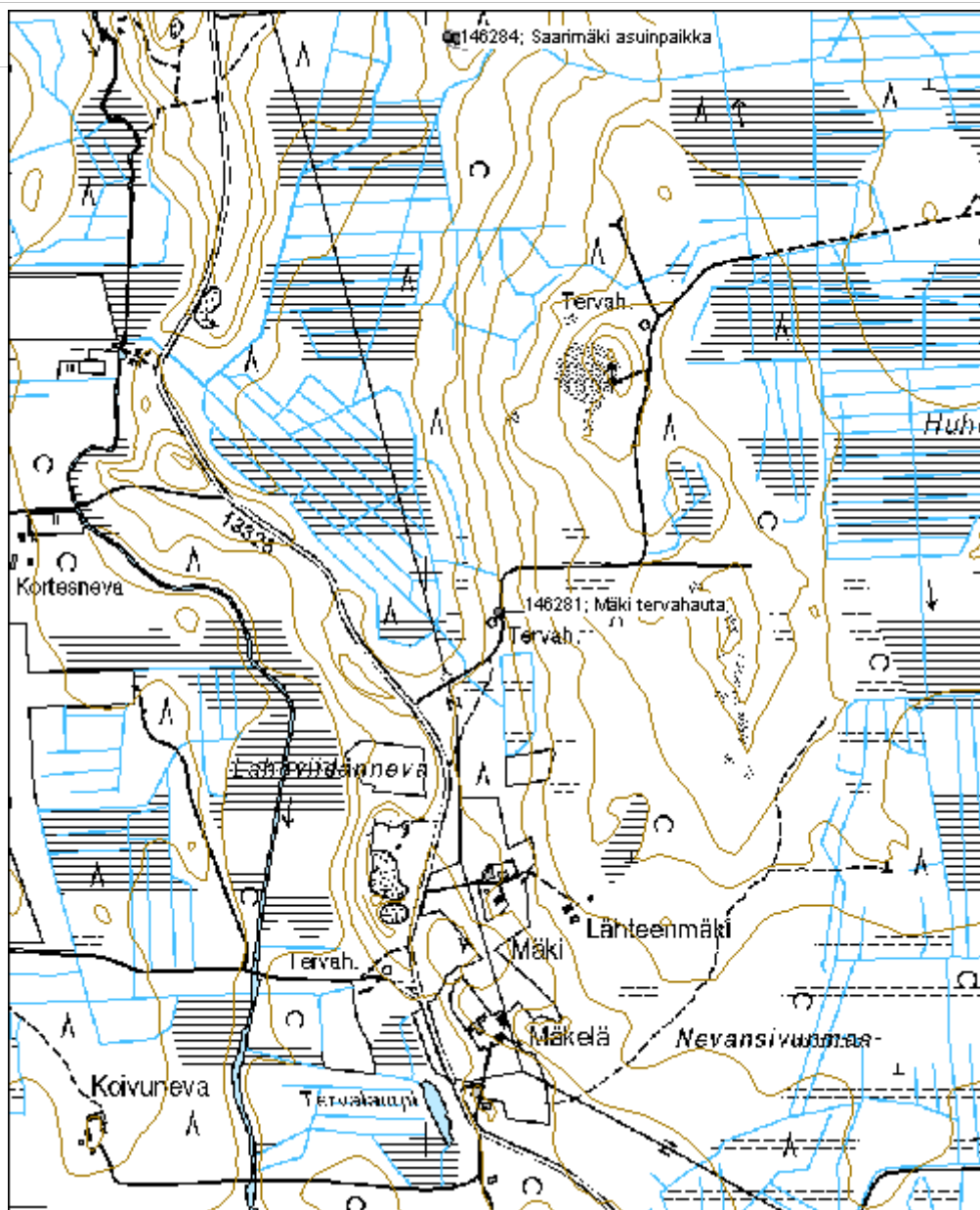


<b>Arvotus:</b>	8 Muu suojeluarvo	<b>Kohteen suojelu:</b>	9 Muu suojeluarvo
<b>Selitys:</b>		<b>Selitys:</b>	
<b>Ympäristön suojelu:</b>	0 Ei määritelty		
<b>Selitys:</b>			



Mäen tervahauta. Kuva P. Jantunen.

<b>Kohdetyyppi:</b>	9 Valmistuspaikat/työpaikat	Copyright:	© Metsähallitus 2008 © Maanmittauslaitos 1/MML/08
<b>Koordinaatit:</b>	X 6892928, Y 3286129, Z 153	Mittakaava:	1:10000



**Myllykangas tervahauta**

MH-tunnus: 146308

<b>Kohdetyyppi:</b>	9 Valmistuspaikat/työpaikat	<b>Haltija:</b>	121 Metsätalous Länsi-Suomi
<b>Ajoitus:</b>	7118 Historiallinen aika	<b>Ylläpitäjä:</b>	121 Metsätalous Länsi-Suomi
<b>Rakentamisvuosi:</b>		<b>Kunta:</b>	980 Ylöjärvi
<b>Lukumäärä:</b>			

<b>Koordinaattiselitys:</b>		<b>Geometria tuotettu:</b>	4 Gps-mittaus, korjaamaton
<b>Koordinaatit:</b>	X 6878976, Y 3321907, Z 145	<b>Löydöt:</b>	

**Taustatiedot**

Kohde tarkastettiin inventoinnissa 18.6.2012.

**Ympäristön kuvaus**

Metsä on noin 30-vuotiasta kuusikkoa. Maaperä on hiekkaista moreenia.

**Kohteen kuvaus**

Kohde käsittää yhden tervahaudan. Tervahaudan halkaisija on noin 9m.

**Kohteen rajaus**

Kohde rajautuu pistemäisesti näkyvien rakenteiden ympärille.

**Tulkinta**

Kyseessä on tervahauta.

**Lisätietoja**
**Toimenpiteet**
**Tarkastukset**

 Tila: 3 Toteutettu Laji: 6 Suojeluarvojen tarkastus Tarkastusvuosi: 2012  
 Tarkastuspvm: 18.6.2012 Tarkastaja: V. Laurila  
 Kuvaus: KMO kulttuuriperintöinventointi 2012

<b>Viranomaisrekisterinro:</b>		<b>Kunto:</b>	2 Keskinertainen
<b>Arvotus:</b>	8 Muu suojeluarvo	<b>Olotila:</b>	2 Ei käytössä
		<b>Kohteen suojele:</b>	9 Muu suojeluarvo

**Selitys:**

**Selitys:**

**Ympäristön  
suojelu:**

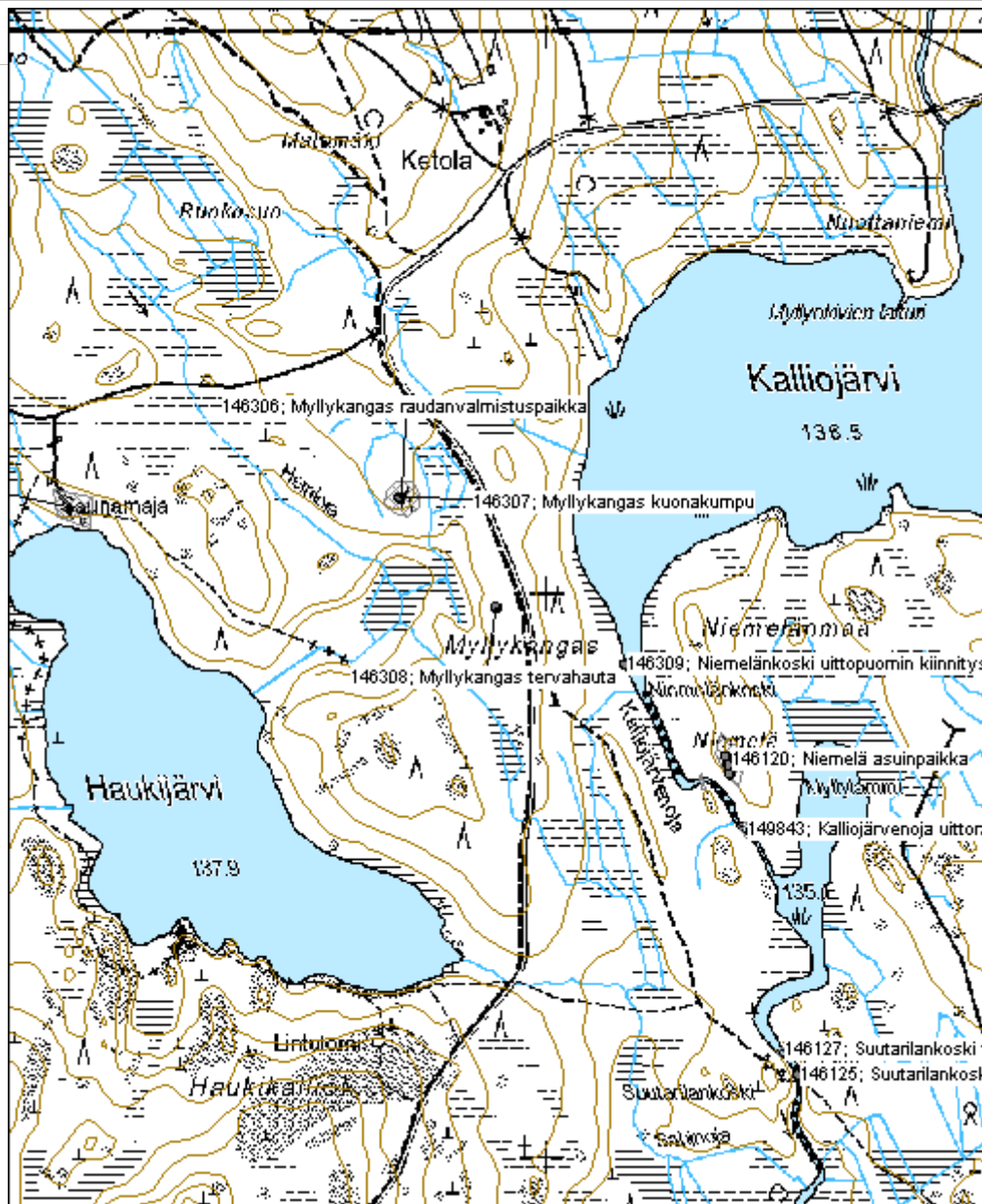
0 Ei määritelty

**Selitys:**



Myllykankaan tervahauta. Kuva P. Jantunen.

<b>Kohdetyyppi:</b>	9 Valmistuspaikat/työpaikat	Copyright:	© Metsähallitus 2008 © Maanmittauslaitos 1/MML/08
<b>Koordinaatit:</b>	X 6878976, Y 3321907, Z 145	Mittakaava:	1:10000



<b>Valkoinenlammi tervahauta</b>	<b>MH-tunnus: 146520</b>
----------------------------------	--------------------------

<b>Kohdetyyppi:</b>	9 Valmistuspaikat/työpaikat	<b>Haltija:</b>	121 Metsätalous Länsi-Suomi
<b>Ajoitus:</b>	7118 Historiallinen aika	<b>Ylläpitäjä:</b>	121 Metsätalous Länsi-Suomi
<b>Rakentamisvuosi:</b>		<b>Kunta:</b>	702 Ruovesi
<b>Lukumäärä:</b>	1		

<b>Koordinaattiselitys:</b>	<b>Geometria tuotettu:</b>
<b>Koordinaatit:</b>	4 Gps-mittaus, korjaamaton
X 6890899, Y 3327531, Z 177	<b>Löydöt:</b>

**Taustatiedot**

Kohde tarkastettiin inventoinnissa 25.6.2012. Kohde havaittiin Metsähallituksen SutiGIS tietojärjestelmästä.

**Ympäristön kuvaus**

Kohde sijaitsee hakkuuaukealle jätetyn säästöpuuryhmän keskellä. Maaperä on moreenia, metsä vanhaa mäntymetsää.

**Kohteen kuvaus**

Tervahaudan halkaisija on noin 8 metriä ja se on selkeästi erottuva. Vallit nousevat selkeästi ylemmäs ympäröivästä maasta ja myös halssi on jyrkkä ja erottuva. Halssi on kohti itää. Tervahaudan päälle on kaatunut tuulenkaato joka on repinyt maata ylös haudan pohjoispuolelta. Kannon paljastamasta maasta on havaittavissa yleisesti tervaksia.

**Kohteen rajaus**

Kohde rajautuu pistemäisesti näkyvien rakenteiden ympärille.

**Tulkinta**

Kyseessä on vanha tervahauta.

**Lisätietoja**
**Toimenpiteet**
**Tarkastukset**

Tila: 3 Toteutettu Laji: 6 Suojeluarvojen tarkastus Tarkastusvuosi: 2012  
 Tarkastuspvm: 25.6.2012 Tarkastaja: V. Laurila  
 Kuvaus: KMO kulttuuriperintöinventointi 2012

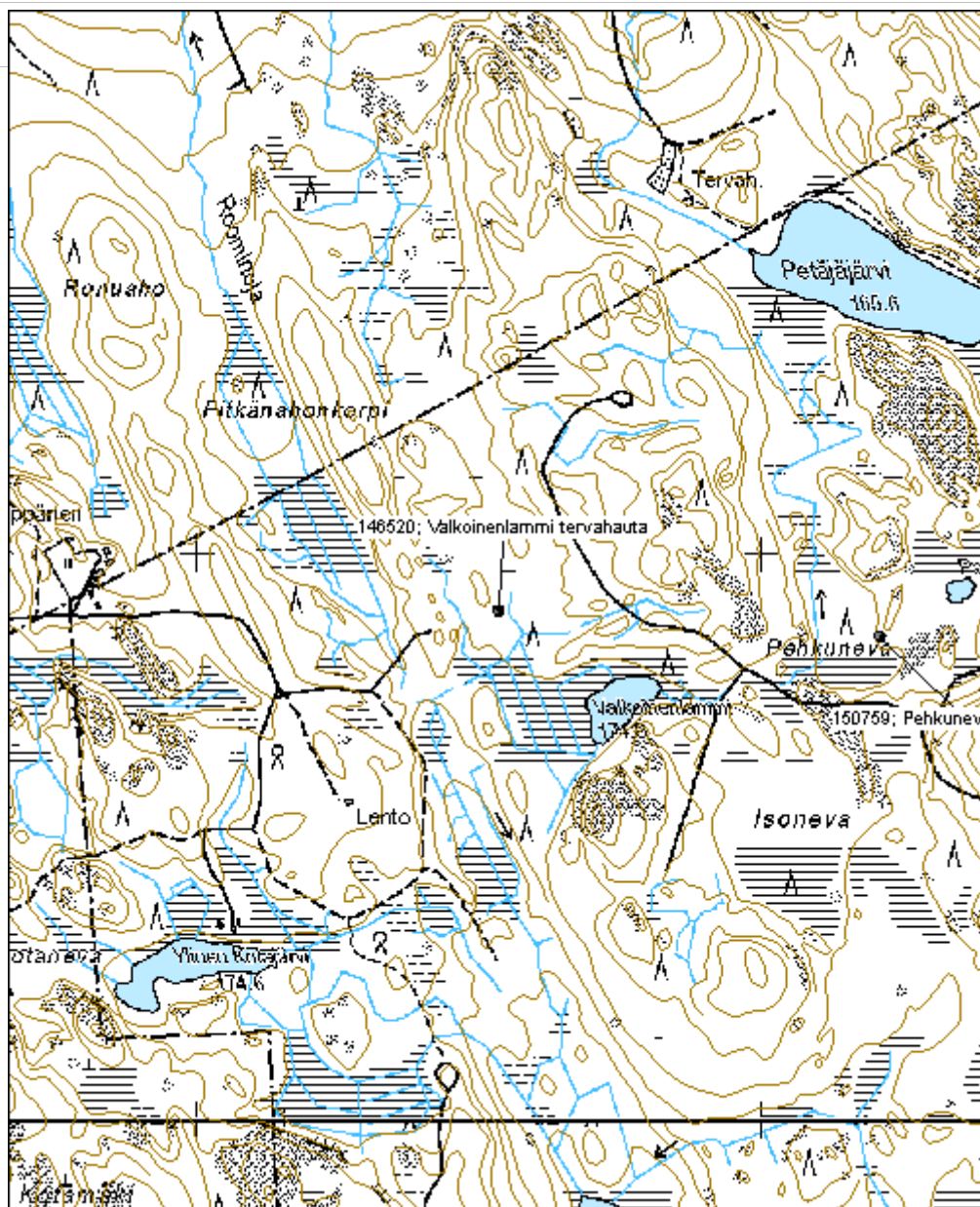
**Viranomais-**
**Kunto:** 2 Kesinkertainen

<b>rekisterinro:</b>		<b>Olotila:</b>	2 Ei käytössä
<b>Arvotus:</b>	8 Muu suojeluarvo	<b>Kohteen suojelu:</b>	9 Muu suojeluarvo
<b>Selitys:</b>		<b>Selitys:</b>	
<b>Ympäristön suojelu:</b>	0 Ei määritelty		
<b>Selitys:</b>			



Valkoisenlammen tervahauta. Kuva P. Jantunen.

<b>Kohdetyyppi:</b>	9 Valmistuspaikat/työpaikat	<b>Copyright:</b>	© Metsähallitus 2008 © Maanmittauslaitos 1/MML/08
<b>Koordinaatit:</b>	X 6890899, Y 3327531, Z 177	<b>Mittakaava:</b>	1:10000





<b>Lehmikangas tervahauta</b>	<b>MH-tunnus: 146525</b>
-------------------------------	--------------------------

<b>Kohdetyyppi:</b> 9 Valmistuspaikat/työpaikat	<b>Haltija:</b> 121 Metsätalous Länsi-Suomi
<b>Ajoitus:</b> 7118 Historiallinen aika	<b>Ylläpitäjä:</b> 121 Metsätalous Länsi-Suomi
<b>Rakentamisvuosi:</b>	<b>Kunta:</b> 980 Ylöjärvi
<b>Lukumäärä:</b> 1	

<b>Koordinaattiselitys:</b>	<b>Geometria tuotettu:</b> 4 Gps-mittaus, korjaamaton
<b>Koordinaatit:</b> X 6889878, Y 3319344, Z 190	<b>Löydöt:</b>

***Taustatiedot***

Kohde tarkastettiin inventoinnissa 26.6.2012.

***Ympäristön kuvaus***

Kohde sijaitsee moreenikankaalla. Metsä on noin 80-vuotiasta männikköä.

***Kohteen kuvaus***

Kohde käsittää tervahaudan. Halkaisijaltaan hauta on noin 10m. Hauta on rakenteeltaan selkeä ja näyttävä. Halssi on kohti länttä.

***Kohteen rajaus***

Kohde rajautuu pistemäisesti näkyvien rakenteiden ympärille.

***Tulkinta***

Kyseessä on vanha tervahauta.

***Lisätietoja***
***Toimenpiteet***
***Tarkastukset***

Tila: 3 Toteutettu      Laji: 6 Suojeluarvojen tarkastus      Tarkastusvuosi: 2012  
 Tarkastuspvm: 26.6.2012      Tarkastaja: V. Laurila  
 Kuvaus: KMO kulttuuriperintöinventointi 2012

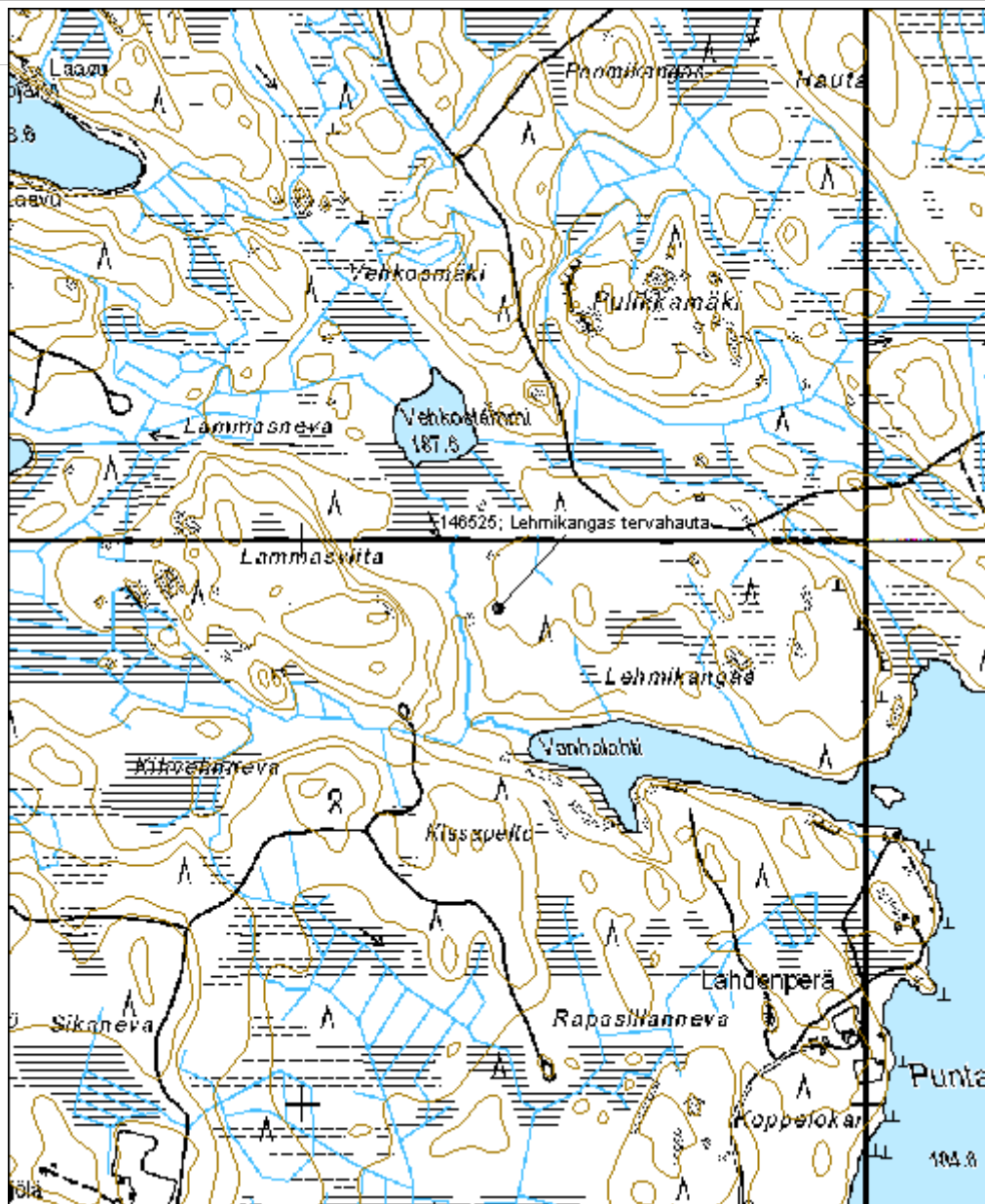
<b>Viranomaisrekisterinro:</b>	<b>Kunto:</b> 2 Keskinertainen
	<b>Olotila:</b> 2 Ei käytössä
<b>Arvotus:</b> 8 Muu suojeluarvo	<b>Kohteen suojele:</b> 9 Muu suojeluarvo

<b>Selitys:</b>	<b>Selitys:</b>
<b>Ympäristön suojelu:</b>	0 Ei määritelty
<b>Selitys:</b>	



Lehmikankaan tervahauta. Kuva P. Jantunen.

<b>Kohdetyyppi:</b>	9 Valmistuspaikat/työpaikat	Copyright:	© Metsähallitus 2008 © Maanmittauslaitos 1/MML/08
<b>Koordinaatit:</b>	X 6889878, Y 3319344, Z 190	Mittakaava:	1:10000



**Alinen Lapinjärvi tervahauta**

MH-tunnus: 146526

<b>Kohdetyyppi:</b>	9 Valmistuspaikat/työpaikat	<b>Haltija:</b>	121 Metsätalous Länsi-Suomi
<b>Ajoitus:</b>	7118 Historiallinen aika	<b>Ylläpitäjä:</b>	121 Metsätalous Länsi-Suomi
<b>Rakentamisvuosi:</b>		<b>Kunta:</b>	980 Ylöjärvi
<b>Lukumäärä:</b>	1		

<b>Koordinaattiselitys:</b>		<b>Geometria tuotettu:</b>	4 Gps-mittaus, korjaamaton
<b>Koordinaatit:</b>	X 6892045, Y 3318957, Z 192	<b>Löydöt:</b>	

**Taustatiedot**

Kohde tarkastettiin inventoinnissa 26.6.2012.

**Ympäristön kuvaus**

Kohde sijaitsee moreenirinteen reunassa. Metsä on nopin 10-vuotiasta kuusikkoa.

**Kohteen kuvaus**

Kohde käsittää yhden tervahaudan jäänteen. Haudan halkaisija on noin 10 metriä. Tervahauta on huonokuntoinen ja epäselvä, sen päältä kulkevat aurausurat. Ehjä halssi on haudan pohjoispuolella,

**Kohteen rajaus**

Kohde rajautuu pistemäisesti näkyvien rajojen ympärille.

**Tulkinta**

Kyseessä on vanha tervahauta.

**Lisätietoja**
**Toimenpiteet**
**Tarkastukset**

Tila: 3 Toteutettu Laji: 6 Suojeluarvojen tarkastus Tarkastusvuosi: 2012  
 Tarkastuspvm: 26.6.2012 Tarkastaja: V. Laurila  
 Kuvaus: KMO kulttuuriperintöinventointi 2012

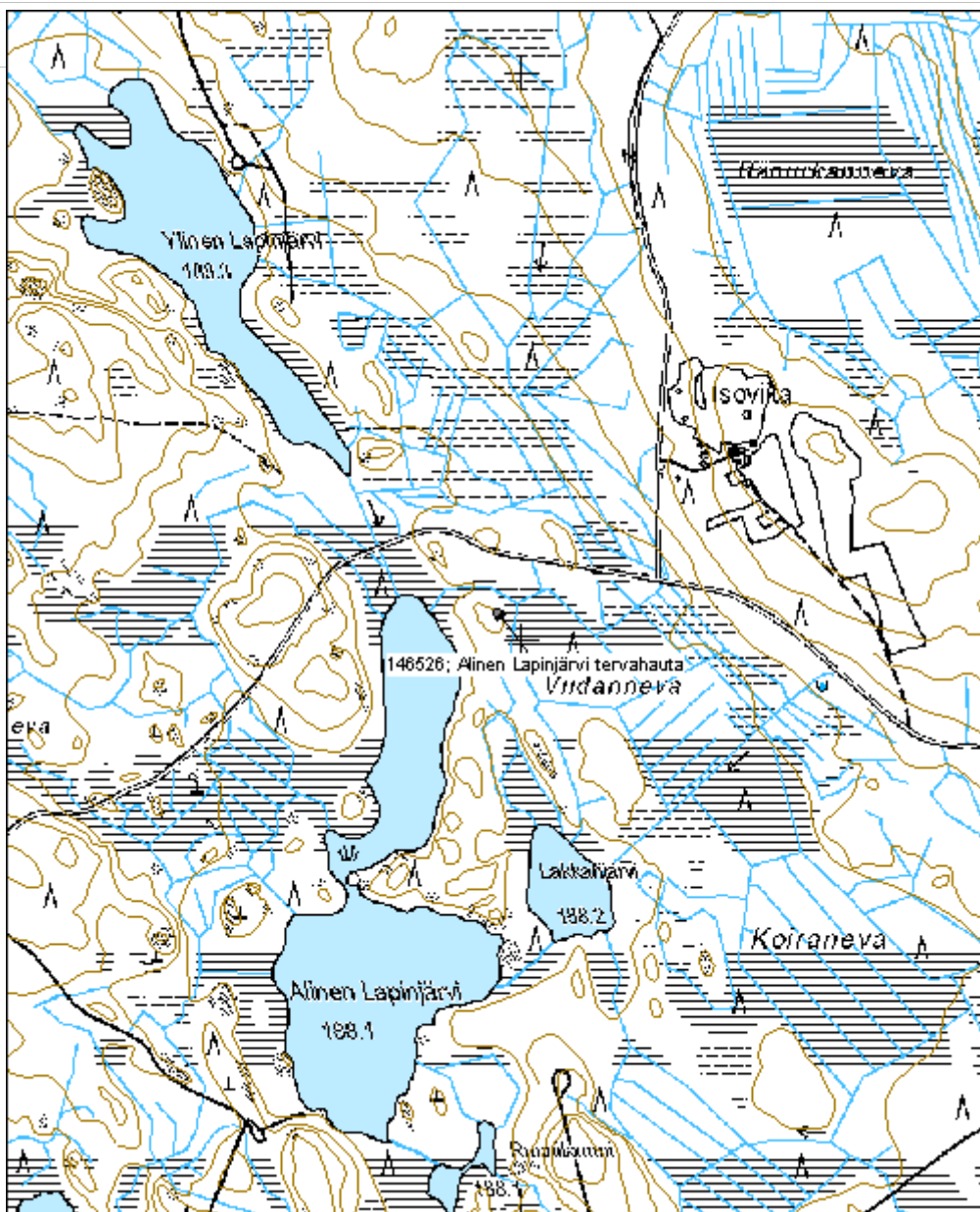
<b>Viranomaisrekisterinro:</b>		<b>Kunto:</b>	0 Ei määritelty
		<b>Olotila:</b>	2 Ei käytössä
<b>Arvotus:</b>	8 Muu suojeluarvo	<b>Kohteen suojele:</b>	9 Muu suojeluarvo

<b>Selitys:</b>	<b>Selitys:</b>
<b>Ympäristön suojelu:</b>	0 Ei määritelty
<b>Selitys:</b>	



Alimman Lapinjärven tervahauta. Kuva P. Jantunen.

<b>Kohdetyyppi:</b>	9 Valmistuspaikat/työpaikat	Copyright:	© Metsähallitus 2008 © Maanmittauslaitos 1/MML/08
<b>Koordinaatit:</b>	X 6892045, Y 3318957, Z 192	Mittakaava:	1:10000



<b>Latikkalampi tervahauta</b>	<b>MH-tunnus: 146528</b>
--------------------------------	--------------------------

<b>Kohdetyyppi:</b>	9 Valmistuspaikat/työpaikat	<b>Haltija:</b>	121 Metsätalous Länsi-Suomi
<b>Ajoitus:</b>	7118 Historiallinen aika	<b>Ylläpitäjä:</b>	121 Metsätalous Länsi-Suomi
<b>Rakentamisvuosi:</b>		<b>Kunta:</b>	581 Parkano
<b>Lukumäärä:</b>	1		

<b>Koordinaattiselitys:</b>	<b>Geometria tuotettu:</b>
<b>Koordinaatit:</b>	4 Gps-mittaus, korjaamaton
X 6899186, Y 3284067, Z 173	<b>Löydöt:</b>

**Taustatiedot**

Kohde tarkastettiin inventoinnissa 27.6.2012.

**Ympäristön kuvaus**

Maaperä on hiekkaa, metsä noin 50-vuotiasta mäntymetsää.

**Kohteen kuvaus**

Kohde sisältää yhden tervahaudan halkaisijaltaan noin 14 metriä. Halssi on pohjoispuolella, ränni on erityisen pitkä. Vaikuttaa siltä että tervakynä saattaisi olla vielä maan sisällä jäljellä.

**Kohteen rajaus**

Kohde rajautuu pistemäisesti maan pinnalle näkyvien rakenteiden ympärille.

**Tulkinta**

Kyseessä on vanha tervahauta.

**Lisätietoja**

Vieressä sijaitsee rakennuksen jäännös, mahdollisesti entinen tervapirtti.

**Toimenpiteet**
**Tarkastukset**

Tila: 3 Toteutettu      Laji: 6 Suojeluarvojen tarkastus      Tarkastusvuosi: 2012  
 Tarkastuspvm: 27.6.2012      Tarkastaja: V. Laurila  
 Kuvaus: KMO kulttuuriperintöinventointi 2012

<b>Viranomaisrekisterinro:</b>	<b>Kunto:</b> 0 Ei määritelty
	<b>Olotila:</b> 2 Ei käytössä
<b>Arvotus:</b> 8 Muu suojeluarvo	<b>Kohteen suojele:</b> 9 Muu suojeluarvo

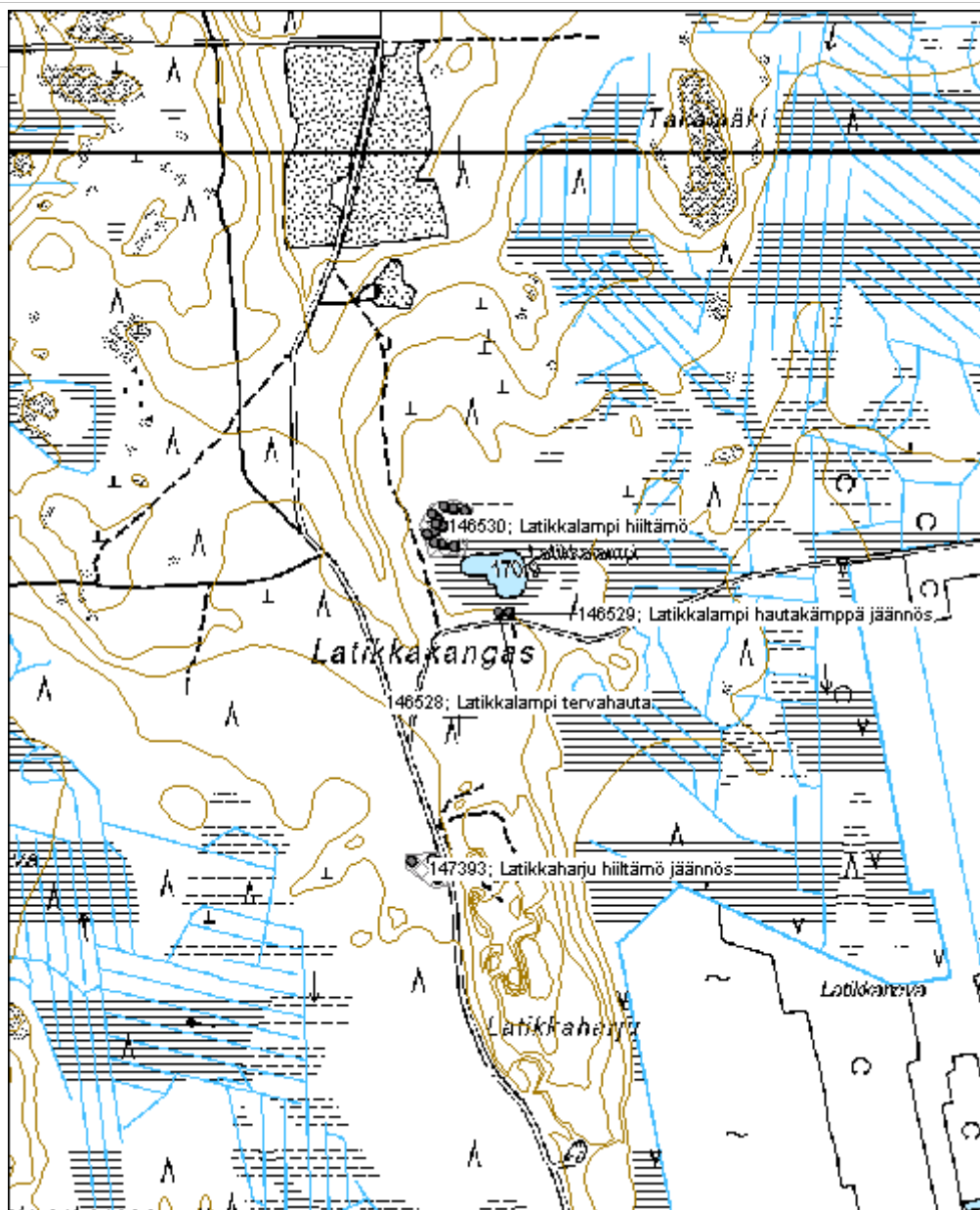
<b>Selitys:</b>	<b>Selitys:</b>
<b>Ympäristön suojele:</b>	0 Ei määritelty
<b>Selitys:</b>	



Latikkalammen tervahauta. Kuva P. Jantunen.



<b>Kohdetyyppi:</b>	9 Valmistuspaikat/työpaikat	Copyright:	© Metsähallitus 2008 © Maanmittauslaitos 1/MML/08
<b>Koordinaatit:</b>	X 6899186, Y 3284067, Z 173	Mittakaava:	1:10000



<b>Löyttyharju tervahauta</b>	<b>MH-tunnus: 146552</b>
-------------------------------	--------------------------

<b>Kohdetyyppi:</b>	9 Valmistuspaikat/työpaikat	<b>Haltija:</b>	121 Metsätalous Länsi-Suomi
<b>Ajoitus:</b>	7118 Historiallinen aika	<b>Ylläpitäjä:</b>	121 Metsätalous Länsi-Suomi
<b>Rakentamisvuosi:</b>		<b>Kunta:</b>	581 Parkano
<b>Lukumäärä:</b>	1		

<b>Koordinaattiselitys:</b>		<b>Geometria tuotettu:</b>	4 Gps-mittaus, korjaamaton
<b>Koordinaatit:</b>	X 6898452, Y 3287006, Z 175	<b>Löydöt:</b>	

***Taustatiedot***

Kohde tarkastettiin inventoinnissa 28.6.2012.

***Ympäristön kuvaus***

Maaperä on moreenia, metsä noin 50-vuotiasta männikköä. Haudan päällä kasvaa myös kuusia ja koivuja.

***Kohteen kuvaus***

Kohde käsittää yhden tervahaudan, halkaisijaltaan noin 10 metriä. Tervahauta on huomattavan syvä ja jyrkkäräjäinen. Halssi on länsipuolella, kohti tietä.

***Kohteen rajaus***

Kohde rajautuu pistemäisesti maanpinnalle näkyvien rajojen ympärille.

***Tulkinta***

Kyseessä on vanha tervahauta.

***Lisätietoja***
***Toimenpiteet***
***Tarkastukset***

Tila: 3 Toteutettu      Laji: 6 Suojeluarvojen tarkastus      Tarkastusvuosi: 2012  
 Tarkastuspvm: 28.6.2012      Tarkastaja: V. Laurila  
 Kuvaus: KMO kulttuuriperintöinventointi 2012

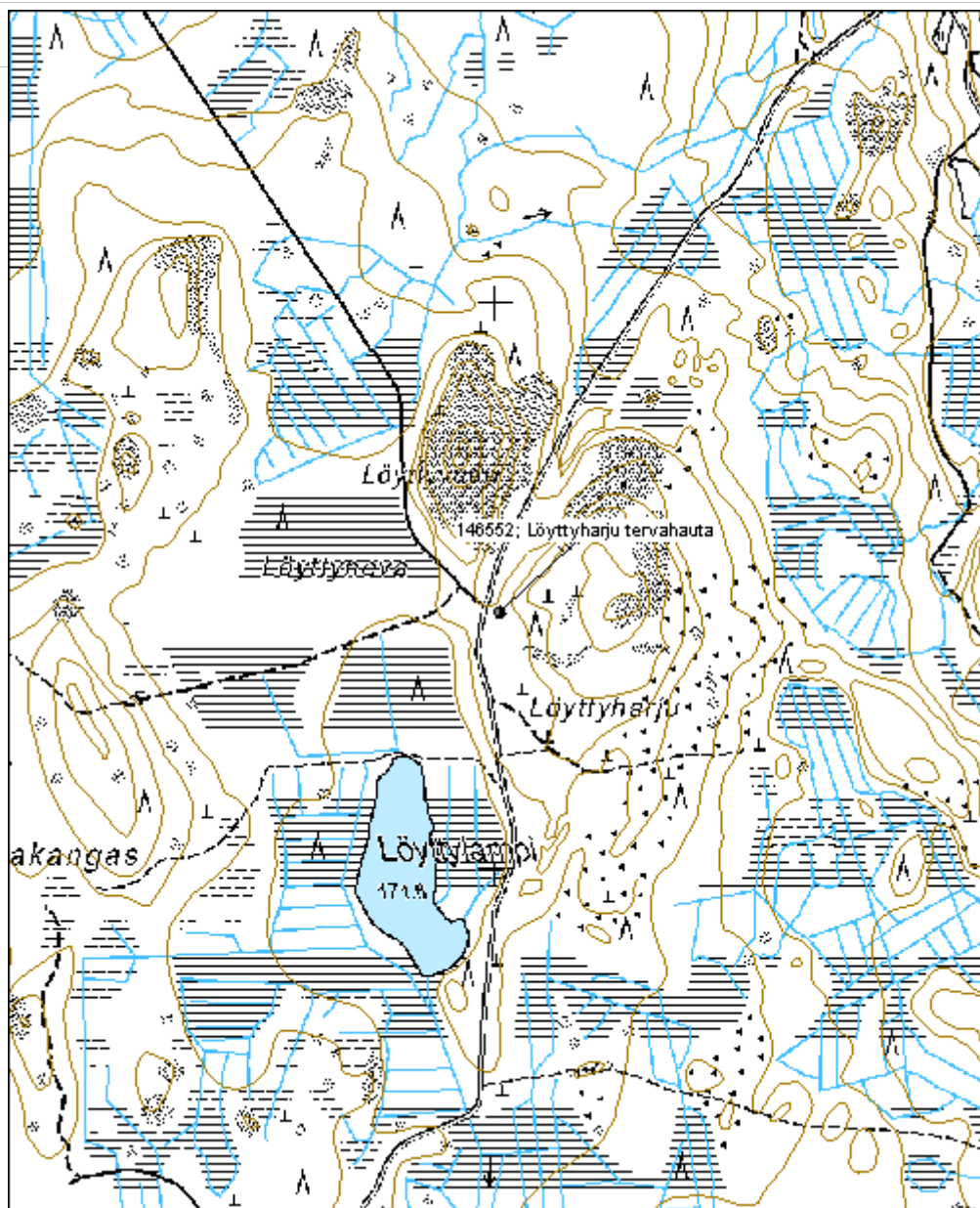
<b>Viranomaisrekisterinro:</b>		<b>Kunto:</b>	0 Ei määritelty
		<b>Olotila:</b>	2 Ei käytössä
<b>Arvotus:</b>	8 Muu suojeluarvo	<b>Kohteen suojele:</b>	9 Muu suojeluarvo

<b>Selitys:</b>	<b>Selitys:</b>
<b>Ympäristön suojele:</b>	0 Ei määritelty
<b>Selitys:</b>	



Löyttyharjun tervahauta. Kuva P. Jantunen.

<b>Kohdetyyppi:</b>	9 Valmistuspaikat/työpaikat	Copyright:	© Metsähallitus 2008 © Maanmittauslaitos 1/MML/08
<b>Koordinaatit:</b>	X 6898452, Y 3287006, Z 175	Mittakaava:	1:10000



**Huhtanen tervahauta**

MH-tunnus: 146553

<b>Kohdetyyppi:</b>	9 Valmistuspaikat/työpaikat	<b>Haltija:</b>	121 Metsätalous Länsi-Suomi
<b>Ajoitus:</b>	7118 Historiallinen aika	<b>Ylläpitäjä:</b>	121 Metsätalous Länsi-Suomi
<b>Rakentamisvuosi:</b>		<b>Kunta:</b>	980 Ylöjärvi
<b>Lukumäärä:</b>	1		

<b>Koordinaattiselitys:</b>		<b>Geometria tuotettu:</b>	4 Gps-mittaus, korjaamaton
<b>Koordinaatit:</b>	X 6896205, Y 3309803, Z 170	<b>Löydöt:</b>	

**Taustatiedot**

Kohde tarkastettiin inventoinnissa 28.6.2012.

**Ympäristön kuvaus**

Kohde sijaitsee kapean kivisen harjun eteläkärjessä. Metsä on noin 50-vuotiasta mäntymetsää.

**Kohteen kuvaus**

Kohde käsittää yhden tervahaudan, halkaisijaltaan noin 9 metriä. Halssi on kohti etelää.

**Kohteen rajaus**

Kohde rajautuu pistemäisesti maanpinnalle näkyvien rajojen mukaan.

**Tulkinta**

Kyseessä on vanha tervahauta.

**Lisätietoja**
**Toimenpiteet**
**Tarkastukset**

Tila: 3 Toteutettu Laji: 6 Suojeluarvojen tarkastus Tarkastusvuosi: 2012  
 Tarkastuspvm: 28.6.2012 Tarkastaja: V. Laurila  
 Kuvaus: KMO kulttuuriperintöinventointi 2012

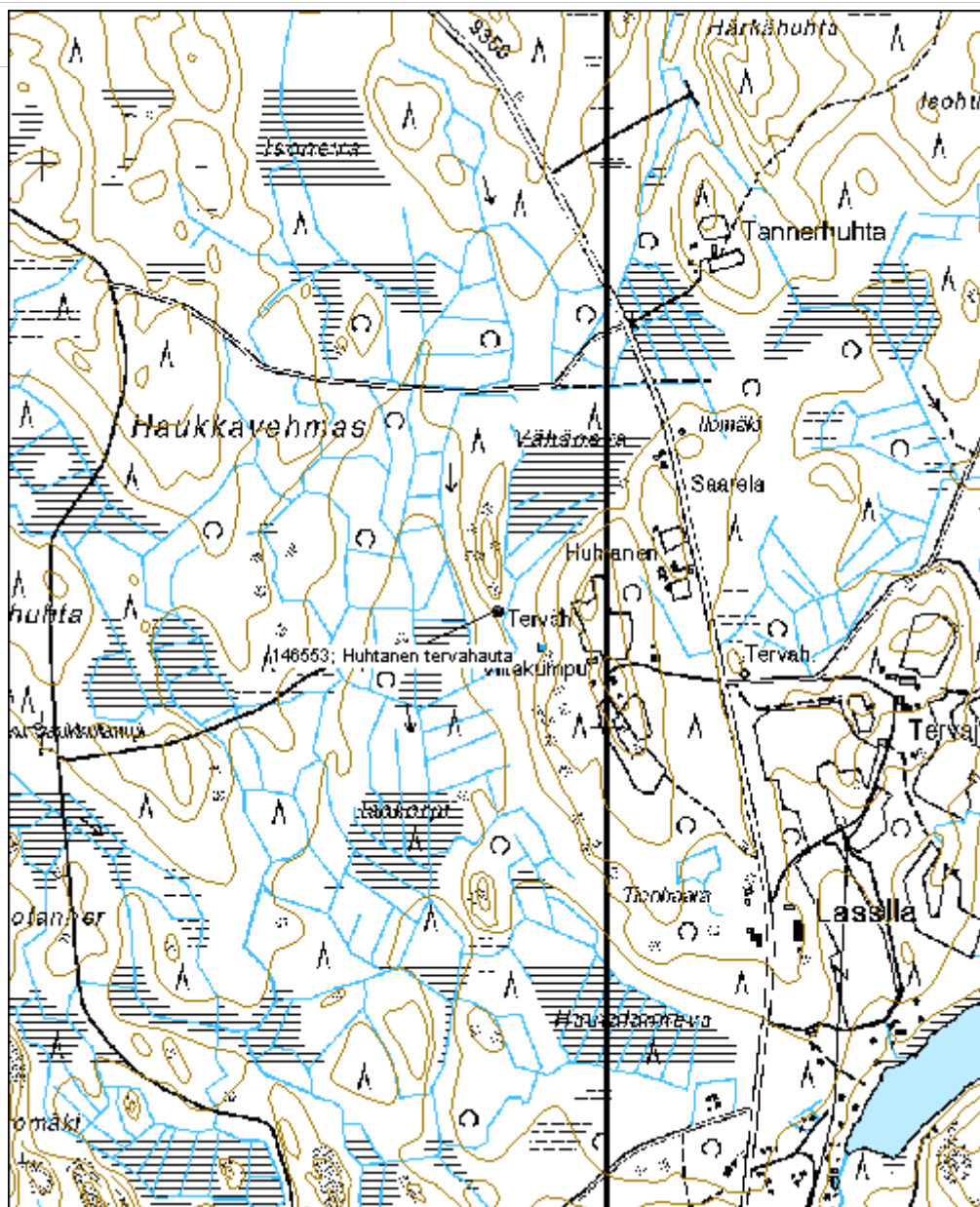
<b>Viranomaisrekisterinro:</b>		<b>Kunto:</b>	0 Ei määritelty
		<b>Olotila:</b>	2 Ei käytössä
<b>Arvotus:</b>	8 Muu suojeluarvo	<b>Kohteen suojelu:</b>	9 Muu suojeluarvo

<b>Selitys:</b>	<b>Selitys:</b>
<b>Ympäristön suojelu:</b>	0 Ei määritelty
<b>Selitys:</b>	



Huhtasen tervahauta. Kuva P. Jantunen.

<b>Kohdetyyppi:</b>	9 Valmistuspaikat/työpaikat	Copyright:	© Metsähallitus 2008 © Maanmittauslaitos 1/MML/08
<b>Koordinaatit:</b>	X 6896205, Y 3309803, Z 170	Mittakaava:	1:10000



<b>Pitkätantereenalusta tervahauta</b>	<b>MH-tunnus: 146560</b>
--	--------------------------

<b>Kohdetyyppi:</b>	9 Valmistuspaikat/työpaikat	<b>Haltija:</b>	121 Metsätalous Länsi-Suomi
<b>Ajoitus:</b>	7118 Historiallinen aika	<b>Ylläpitäjä:</b>	121 Metsätalous Länsi-Suomi
<b>Rakentamisvuosi:</b>		<b>Kunta:</b>	581 Parkano
<b>Lukumäärä:</b>	1		

<b>Koordinaattiselitys:</b>		<b>Geometria tuotettu:</b>	4 Gps-mittaus, korjaamaton
<b>Koordinaatit:</b>	X 6910188, Y 3284564, Z 160	<b>Löydöt:</b>	

**Taustatiedot**
**Ympäristön kuvaus**

Maapohja on hiekkaa, metsä noin 20–30 -vuotiasta mäntyvaltaista sekametsää.

**Kohteen kuvaus**

Kohde käsittää yhden suuren ja selkeän tervahaudan. Halkaisijaltaan tervahauta on noin 16 metriä. Halssi on kohti kaakkoa.

**Kohteen rajaus**

Kohde rajautuu pistemäisesti näkyvien rajojen mukaan.

**Tulkinta**

Kyseessä on vanha tervahauta.

**Lisätietoja**
**Toimenpiteet**
**Tarkastukset**

Tila: 3 Toteutettu      Laji: 6 Suojeluarvojen tarkastus      Tarkastusvuosi: 2012  
 Tarkastuspvm: 5.7.2012      Tarkastaja: V. Laurila  
 Kuvaus: KMO kulttuuriperintöinventointi 2012

<b>Viranomaisrekisterinro:</b>		<b>Kunto:</b>	0 Ei määritelty
		<b>Olotila:</b>	2 Ei käytössä
<b>Arvotus:</b>	8 Muu suojeluarvo	<b>Kohteen suojele:</b>	9 Muu suojeluarvo

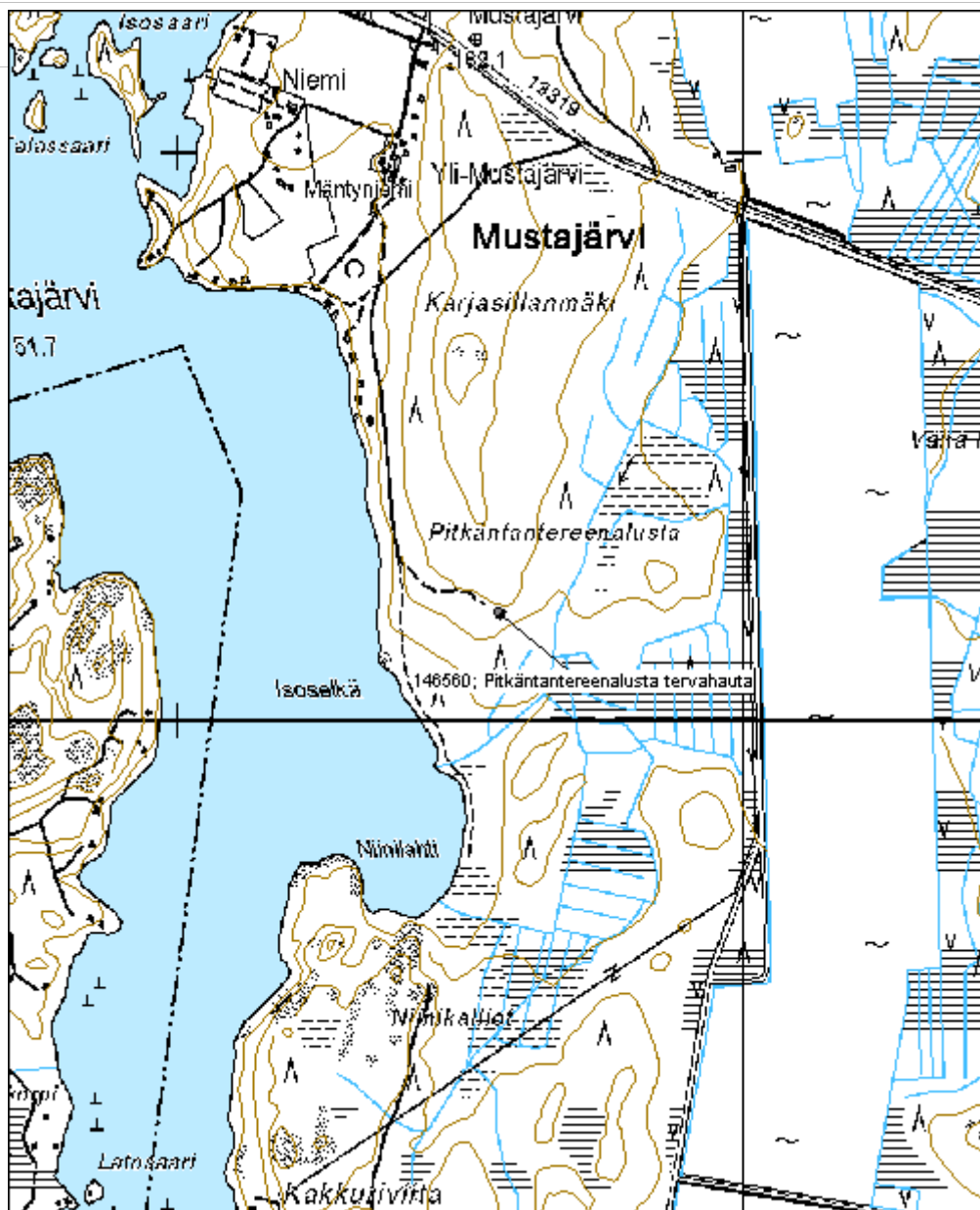


<b>Selitys:</b>	<b>Selitys:</b>
<b>Ympäristön suojele:</b>	0 Ei määritelty
<b>Selitys:</b>	



Pitkätantereenalustan tervahauta. Kuva P. Jantunen.

<b>Kohdetyyppi:</b>	9 Valmistuspaikat/työpaikat	Copyright:	© Metsähallitus 2008 © Maanmittauslaitos 1/MML/08
<b>Koordinaatit:</b>	X 6910188, Y 3284564, Z 160	Mittakaava:	1:10000



<b>Iso Särkijärvi tervahauta</b>	<b>MH-tunnus: 150753</b>
----------------------------------	--------------------------

<b>Kohdetyyppi:</b>	9 Valmistuspaikat/työpaikat	<b>Haltija:</b>	121 Metsätalous Länsi-Suomi
<b>Ajoitus:</b>	7118 Historiallinen aika	<b>Ylläpitäjä:</b>	121 Metsätalous Länsi-Suomi
<b>Rakentamisvuosi:</b>		<b>Kunta:</b>	581 Parkano
<b>Lukumäärä:</b>	1		

<b>Koordinaattiselitys:</b>	<b>Geometria tuotettu:</b>
<b>Koordinaatit:</b>	4 Gps-mittaus, korjaamaton
X 6912973, Y 3287817, Z 155	<b>Löydöt:</b>

***Taustatiedot***

Kohde tarkastettiin inventoinnissa 29.8.2012.

***Ympäristön kuvaus***

Kohde sijaitsee Ison Särkijärven itärannalla. Maaperä on hiekkaista moreenia. Tervahauta sijaitsee pienessä nuoressa metsikössä parkkipaikan keskellä.

***Kohteen kuvaus***

Tervahaudan halkaisija on noin 9 metriä. Halssi on kohti järveä. Tervahauta on rakenteeltaan selkeä ja helposti havaittava.

***Kohteen rajaus***

Kohde rajautuu pistemäisesti rakenteiden yhteyteen.

***Tulkinta***

Kyseessä on vanha tervahauta.

***Lisätietoja***
***Toimenpiteet***
***Tarkastukset***

Tila: 3 Toteutettu      Laji: 6 Suojeluarvojen tarkastus      Tarkastusvuosi: 2012  
 Tarkastuspvm: 29.8.2012      Tarkastaja: V. Laurila  
 Kuvaus: KMO kulttuuriperintöinventointi 2012

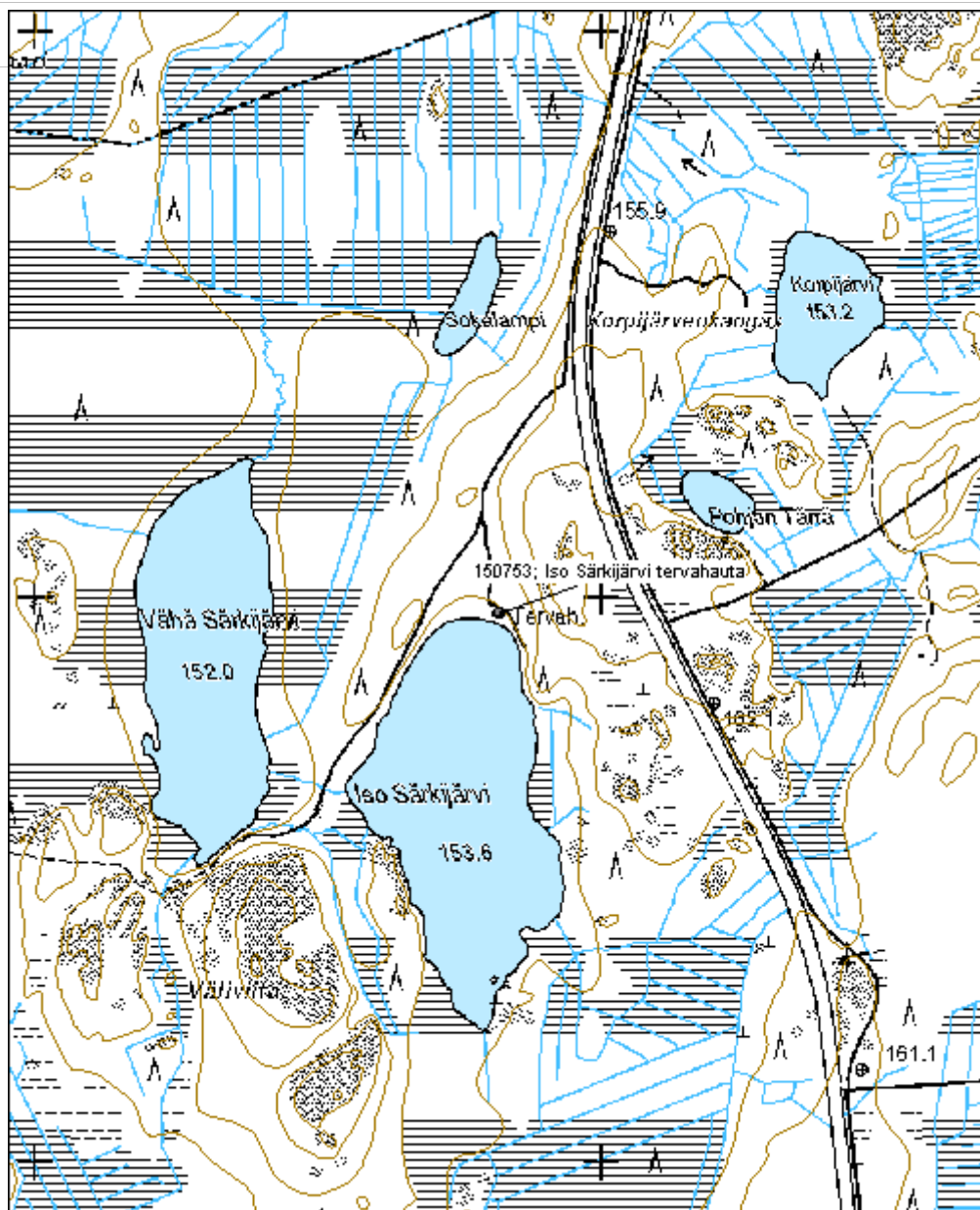
<b>Viranomaisrekisterinro:</b>	<b>Kunto:</b> 1 Hyvä
	<b>Olotila:</b> 2 Ei käytössä
<b>Arvotus:</b> 8 Muu suojeluarvo	<b>Kohteen</b> 9 Muu suojeluarvo

<b>Selitys:</b>	<b>suojelu:</b> <b>Selitys:</b>
<b>Ympäristön suojelu:</b>	0 Ei määritelty
<b>Selitys:</b>	



Ison Särkijärven tervahauta. Kuva P. Jantunen.

<b>Kohdetyyppi:</b>	9 Valmistuspaikat/työpaikat	Copyright:	© Metsähallitus 2008 © Maanmittauslaitos 1/MML/08
<b>Koordinaatit:</b>	X 6912973, Y 3287817, Z 155	Mittakaava:	1:10000



**5.6 Hiiltämöt, sahat ja myllyt**

<b>Elomaa hiiltämö jäännös</b>	<b>MH-tunnus: 145882</b>
--------------------------------	--------------------------

<b>Kohdetyyppi:</b>	9 Valmistuspaikat/työpaikat	<b>Haltija:</b>	121 Metsätalous Länsi-Suomi
<b>Ajoitus:</b>	7116 Uusi aika	<b>Ylläpitäjä:</b>	121 Metsätalous Länsi-Suomi
<b>Rakentamivuosi:</b>		<b>Kunta:</b>	980 Ylöjärvi
<b>Lukumäärä:</b>	6		

<b>Koordinaattiselitys:</b>	<b>Geometria tuotettu:</b>
<b>Koordinaatit:</b> X 6881123, Y 3325062, Z 185	4 Gps-mittaus, korjaamaton
	<b>Löydöt:</b>

***Taustatiedot***

Kohde tarkastettiin inventoinnissa 4.6.2012.

***Ympäristön kuvaus***

Hiiltämö sijaitsee Kuru-Virrat - tien varrella Helvetinjärven kansallispuiston tienhaaran kohdalla. Maapohja on moreenia, metsä noin 50-vuotiaista mäntyvaltaista sekametsää.

***Kohteen kuvaus***

Kohde käsittää hiiltämön rakenteita. Alueelta inventoitiin kämpä, sauna, kaivo sekä kolme hiilimiilua. Kämpän jäännös on mitoiltaan noin 4,5m x 4m. Pitempään sivuun liittyy lisäksi koko päädyn mittainen noin 1,5m levyinen vajamainen lautainen rakennelma. Itse kämpästä on jäljellä noin 6 lahonnutta pelkkahirsikertaa. Katto on romahtanut sisään. Kehikon sisällä on näkyvillä tulisijan tiiliä sekä ruostunutta metallia liedestä. Vajan kohdalla on myös kaksi ovea. Hirsissä on nauvoja.

Sauna on mitoiltaan noin 4m x 4m, jäljellä on noin 7 lahonnutta pelkkahirsikertaa. Katto on romahtanut sisään. Lautainen katon päätykolmio on yhä osittain ehjänä. Rakenteen sisällä on tiiliä ja ruostunut tynnyrikuus.

Kaivo on mitoiltaan noin 3m x 3m ja sen sisäpuolella on kaksi kaksinkertaista lautakehikkoa sisäkkäin noin 20 cm etäisyydellä toisistaan. Laudat on vain aseteltu pystyyn kaivon pohjalle, niitä ei ole teroitettu tai juntattu kiinni.

Miilu 1 on halkaisijaltaan noin 9m, miilu 2 noin 13m ja miilu 3 noin 12m. Kaikki ovat matalia kehiä joiden sisällä on noin 20cm paksu hiilikerros. Alueella on myös jonkin verran epämääräisiä kuoppia, ilmeisesti tervaskantoja on räjäytetty ylös maasta hiilen raaka-aineeksi.

***Kohteen rajaus***

Kohde rajautuu aluemaisesti maanpinnalle näkyvien reunojen mukaan.

**Tulkinta**

Kyseessä on hiiltämö 1900-luvulta.

**Lisätietoja**

Luultavasti hiiltämö tunnettiin alun perin Kitusen hiiltämön nimellä.

**Toimenpiteet**
**Tarkastukset**

Tila: 3 Toteutettu      Laji: 6 Suojeluarvojen tarkastus      Tarkastusvuosi: 2012  
 Tarkastuspvm: 4.6.2012      Tarkastaja: V. Laurila  
 Kuvaus: KMO kulttuuriperintöinventointi 2012

**Viranomais-  
rekisterinro:**

**Kunto:** 2 Kesinkertainen

**Arvotus:** 8 Muu suojeluarvo

**Olotila:** 2 Ei käytössä

**Kohteen  
suojelu:** 9 Muu suojeluarvo

**Selitys:**

**Selitys:**

**Ympäristön  
suojelu:**

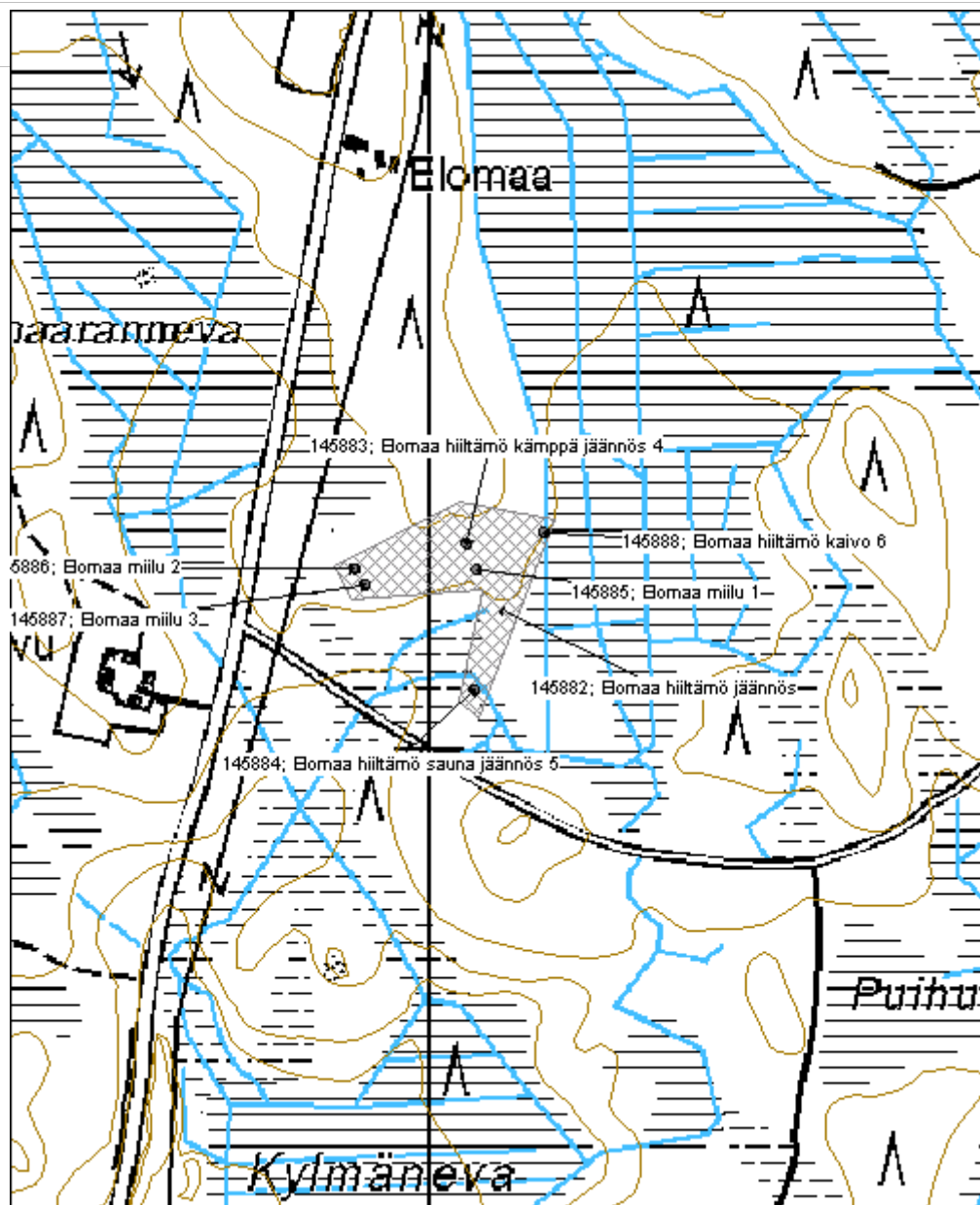
0 Ei määritelty

**Selitys:**



Elomaan hiiltämön kämpän jäännös. Kuva V. Laurila.

<b>Kohdetyyppi:</b>	9 Valmistuspaikat/työpaikat	<b>Copyright:</b>	© Metsähallitus 2008 © Maanmittauslaitos 1/MML/08
<b>Koordinaatit:</b>	X 6881123, Y 3325062, Z 185	<b>Mittakaava:</b>	1:5000





**Kaakkolammi hiiltämö**

MH-tunnus: 146108

<b>Kohdetyyppi:</b>	9 Valmistuspaikat/työpaikat	<b>Haltija:</b>	121 Metsätalous Länsi-Suomi
<b>Ajoitus:</b>	7116 Uusi aika	<b>Ylläpitäjä:</b>	121 Metsätalous Länsi-Suomi
<b>Rakentamisvuosi:</b>		<b>Kunta:</b>	980 Ylöjärvi
<b>Lukumäärä:</b>	7		

<b>Koordinaattiselitys:</b>		<b>Geometria tuotettu:</b>	4 Gps-mittaus, korjaamaton
<b>Koordinaatit:</b>	X 6875699, Y 3317632, Z 185	<b>Löydöt:</b>	

**Taustatiedot**

Kohde tarkastettiin inventoinnissa 7.6.2012.

**Ympäristön kuvaus**

Kohde sijaitsee tasaisella reheväköllä moreenimäellä. Metsä on noin 50-vuotiasta koivuvaltaista sekametsää.

**Kohteen kuvaus**

Kohde käsittää vanhan hiiltämön jäänteet. Inventoinnissa löydettiin neljän hiilimiilun, kahden kaivon ja yhden rakennuksen jäänteet. Rakennuksesta on jäljellä epäselvä sija jossa on muutamia tiiliä ja noin 1,5m x 1,5m kokoinen osa hirsirakenteista rakennuksen nurkkaa. Kaivoista toinen on mitoiltaan noin 1m x 1,5m ja toinen noin 1,5m x 1,5m. Jäljellä on suorakulmion muotoiset vesitäytteiset kuopat joissa näkyy lahonneita jäänteitä puurakenteista. Miilu 1 on halkaisijaltaan noin 10m, miilu 2 noin 14m ja kaksi muuta miilua noin 12m. Rakenteeltaan ne ovat vaikeasti hahmotettavia matalia ympyränmuotoisia valleja jotka ovat havaittavissa lähinnä rehevämmästä kasvillisuudesta ja paksusta hiilikerroksesta.

**Kohteen rajaus**

Kohde rajautuu aluemaisesti rakenteiden ympärille.

**Tulkinta**

Kohde on vanha hiiltämö 1900-luvulta, luultavasti sotavuosilta.

**Lisätietoja**
**Toimenpiteet**
**Tarkastukset**

Tila: 3 Toteutettu

Laji: 6 Suojeluarvojen tarkastus

Tarkastusvuosi: 2012

Tarkastuspvm: 7.6.2012 Tarkastaja: V. Laurila  
 Kuvaus: KMO kulttuuriperintöinventointi 2012

<b>Viranomais- rekisterinro:</b>		<b>Kunto:</b>	2 Kesinkertainen
<b>Arvotus:</b>	8 Muu suojeluarvo	<b>Olotila:</b>	2 Ei käytössä
<b>Selitys:</b>		<b>Kohteen suojaus:</b>	9 Muu suojeluarvo
		<b>Selitys:</b>	

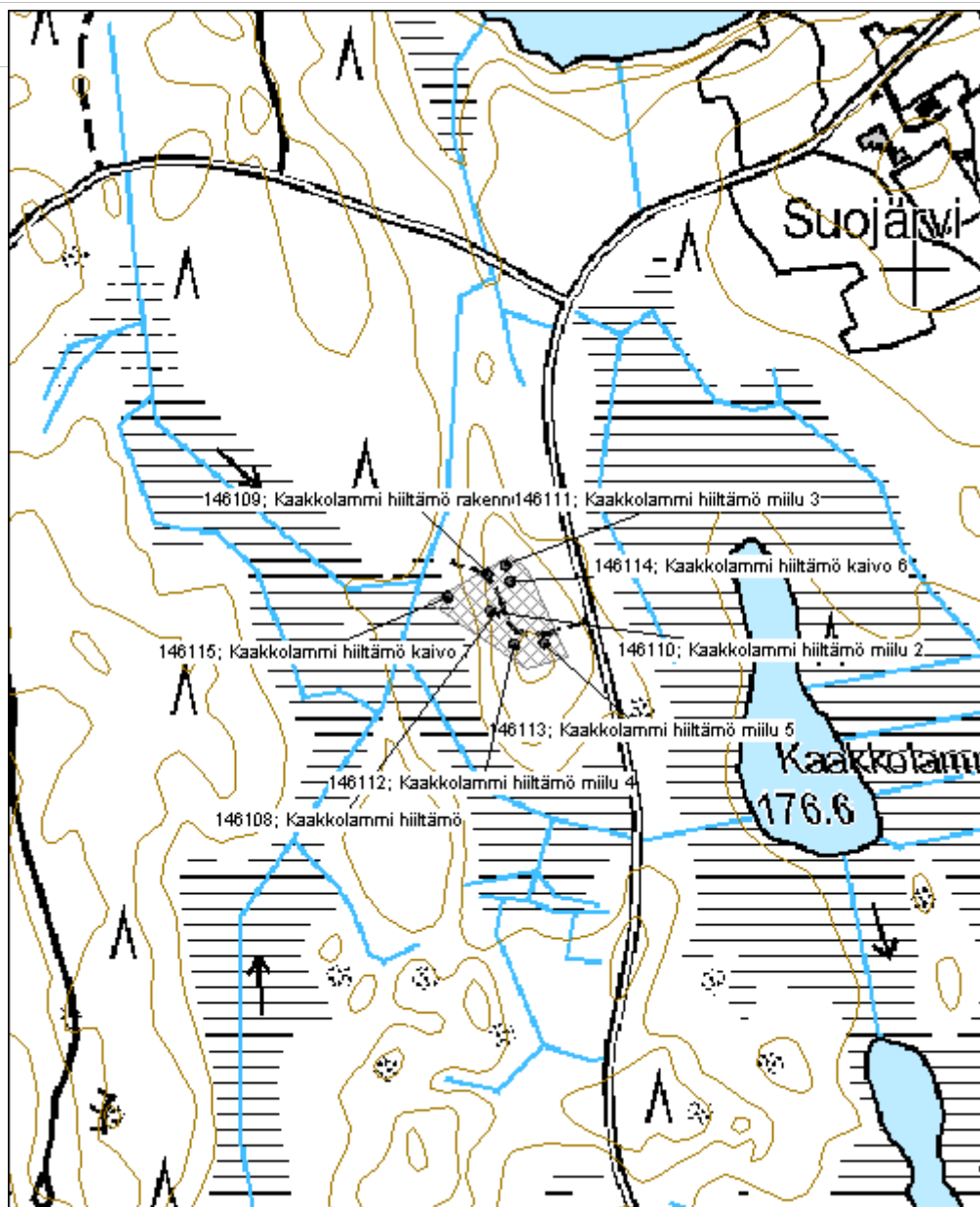
<b>Ympäristön suojaus:</b>	0 Ei määritelty
--------------------------------	-----------------

<b>Selitys:</b>	
-----------------	--



Yksi Kaakkolammen hiiltämön miiluista. Kuva V. Laurila.

<b>Kohdetyyppi:</b>	9 Valmistuspaikat/työpaikat	Copyright:	© Metsähallitus 2008 © Maanmittauslaitos 1/MML/08
<b>Koordinaatit:</b>	X 6875699, Y 3317632, Z 185	Mittakaava:	1:5000



<b>Latikkalampi hiiltämö</b>	<b>MH-tunnus: 146530</b>
------------------------------	--------------------------

<b>Kohdetyyppi:</b>	9 Valmistuspaikat/työpaikat	<b>Haltija:</b>	121 Metsätalous Länsi-Suomi
<b>Ajoitus:</b>	7116 Uusi aika	<b>Ylläpitäjä:</b>	121 Metsätalous Länsi-Suomi
<b>Rakentamisvuosi:</b>		<b>Kunta:</b>	581 Parkano
<b>Lukumäärä:</b>	12		

<b>Koordinaattiselitys:</b>	<b>Geometria tuotettu:</b>
<b>Koordinaatit:</b>	4 Gps-mittaus, korjaamaton
X 6899336, Y 3283973, Z 172	<b>Löydöt:</b>

### *Taustatiedot*

Kohde tarkistettiin inventoinnissa 27.6.2012.

### *Ympäristön kuvaus*

Kohde sijaitsee hiekkakankaalla. Metsä on noin 50-vuotiasta männikköä, miilujen päällä kasvaa myös yleisesti koivuja.

### *Kohteen kuvaus*

Kohde käsittää hiiltämön jäänteet. Alueelta havaittiin seitsemän miilun, kahden kellarin, kahden kaivon ja kämpän jäänteet. Miilut ovat kohtuullisen vaikeasti havaittavia pyöreitä valleja jotka tunnistaa lähinnä rehevämmästä kasvustosta ja paksusta hiilikerroksesta. Miilujen halkaisija on noin 10 metriä

Kaivot ovat mitoiltaan noin 1,5m x 1,5m kokoisia suorakulmaisia kuoppia joissa on jäänteitä seinien puurakenteista.

Toinen kellari on mitoiltaan noin 2m x 4m x 0,5m oleva kuoppa. Toinen mitoiltaan 2m x 1m jossa on edelleen lahonnut puinen kansi paikallaan. Kannen alla on myös hieman tyhjää tilaa.

Kämpänpohja on noin 7m x 5m loiva epäselvä kumpare, jonka keskellä on epämääräinen kasa jossa on yleisesti tiilenpaloja. Rakenteen takana on noin 3m x 1m kaivanto, syvyydeltään noin 0,3m.

Alueella on hieman purku- ja muuta jätettä, esimerkiksi kumia, tiiltä, metalliromua, lahonnutta ja hiiltynyttä lankkua ja muuta vastaavaa.

### *Kohteen rajaus*

Kohde rajautuu aluemaisesti näkyvien rakenteiden ympärille.

### *Tulkinta*

Kyseessä on vanha hiiltämö 1900-luvulta, luultavasti sotavuosilta.

### *Lisätietoja*

Pienempi hiiltämö sijaitsee muutamia satoja metrejä etelään. Luultavasti kyseessä on samaan kokonaisuuteen liittyvä rakenne.

**Toimenpiteet**
**Tarkastukset**

Tila: 3 Toteutettu      Laji: 6 Suojeluarvojen tarkastus      Tarkastusvuosi: 2012  
 Tarkastuspvm: 27.6.2012      Tarkastaja: V. Laurila  
 Kuvaus: KMO kulttuuriperintöinventointi 2012

**Viranomais-  
rekisterinro:**
**Kunto:** 0 Ei määritelty

**Arvotus:** 8 Muu suojeluarvo

**Olotila:** 2 Ei käytössä

**Kohteen  
suojelu:** 9 Muu suojeluarvo

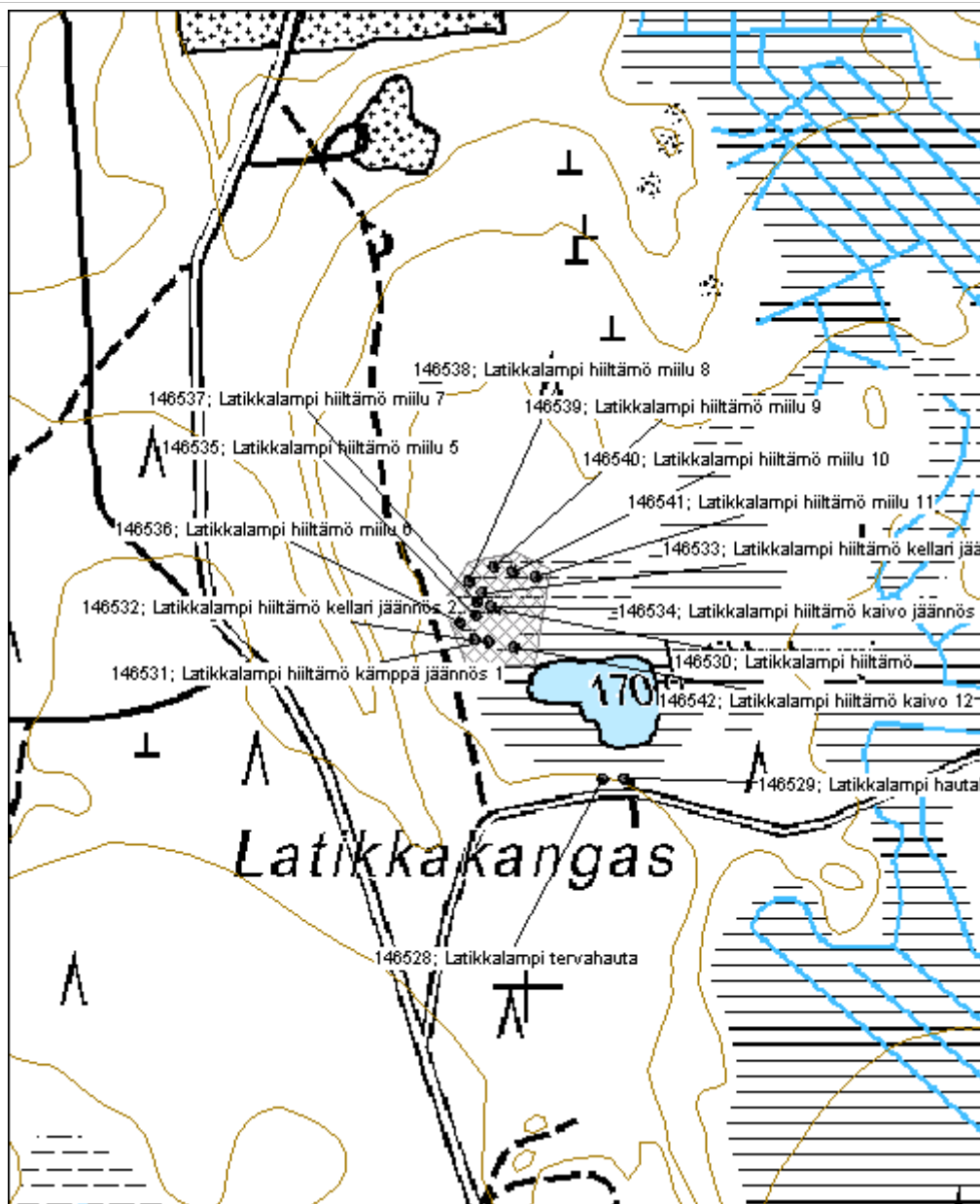
**Selitys:**
**Selitys:**
**Ympäristön  
suojelu:**

0 Ei määritelty

**Selitys:**


Latikkalammen hiiltämön kämpänpohja. Kuva P. Jantunen.

<b>Kohdetyyppi:</b>	9 Valmistuspaikat/työpaikat	<b>Copyright:</b>	© Metsähallitus 2008 © Maanmittauslaitos 1/MML/08
<b>Koordinaatit:</b>	X 6899336, Y 3283973, Z 172	<b>Mittakaava:</b>	1:5000



**Latikkaharju hiiltämö jäännös**

MH-tunnus: 147393

<b>Kohdetyyppi:</b>	9 Valmistuspaikat/työpaikat	<b>Haltija:</b>	121 Metsätalous Länsi-Suomi
<b>Ajoitus:</b>	7118 Historiallinen aika	<b>Ylläpitäjä:</b>	121 Metsätalous Länsi-Suomi
<b>Rakentamisvuosi:</b>		<b>Kunta:</b>	581 Parkano
<b>Lukumäärä:</b>	4		

<b>Koordinaattiselitys:</b>		<b>Geometria tuotettu:</b>	4 Gps-mittaus, korjaamaton
<b>Koordinaatit:</b>	X 6898731, Y 3283940, Z 170	<b>Löydöt:</b>	

**Taustatiedot**

Kohde tarkastettiin inventoinnissa 23.8.2012.

**Ympäristön kuvaus**

Kohde sijaitsee kuivalla hiekkakankaalla. Metsä on noin 50-vuotiasta männikköä. Miilujen päällä on myös katajia ja lehtipuita.

**Kohteen kuvaus**

Kohde sisältää ainakin kolme hiilimiilua ja kaivon. Miilu 1 on halkaisijaltaan noin 17m, miilu 2 noin 14m ja miilu 3 noin 15m. Miiluja on hankala havaita maastossa ja niiden matalat vallit ovat osin vaurioituneet metsätöissä.

Kaivo on neliömäinen, sivujen pituudet ovat noin 2,5m. Havaittavissa ei ole puurakenteita, ainoastaan sammaleen peittämä kuoppa hiekassa, Kaivo on romahtanut kasaan ja syvyys on arviolta ainakin noin 2,5m. Alueella on myös muutamia pienempiä kuoppia jotka luultavasti ovat läheiseen hiekkakuoppaan liittyviä koekuoppia

**Kohteen rajaus**

Kohde rajautuu aluemaisesti rakenteiden ympärille.

**Tulkinta**

Kyseessä on historiallisen ajan hiiltämö, luultavasti toisen maailmansodan aikainen.

**Lisätietoja**

Kohteesta noin 500m pohjoiseen sijaitsee toinen, isompi hiiltämö kämpänjäännöksineen.

**Toimenpiteet**
**Tarkastukset**

Tila: 3 Toteutettu Laji: 6 Suojeluarvojen tarkastus Tarkastusvuosi: 2012  
Tarkastuspvm: 23.8.2012 Tarkastaja: V. Laurila

Kuvaus: KMO kulttuuriperintöinventointi 2012

<b>Viranomaisrekisterinro:</b>		<b>Kunto:</b>	2 Kesinkertainen
<b>Arvotus:</b>	8 Muu suojeluarvo	<b>Olotila:</b>	2 Ei käytössä
<b>Selitys:</b>		<b>Kohteen suojelu:</b>	9 Muu suojeluarvo
		<b>Selitys:</b>	

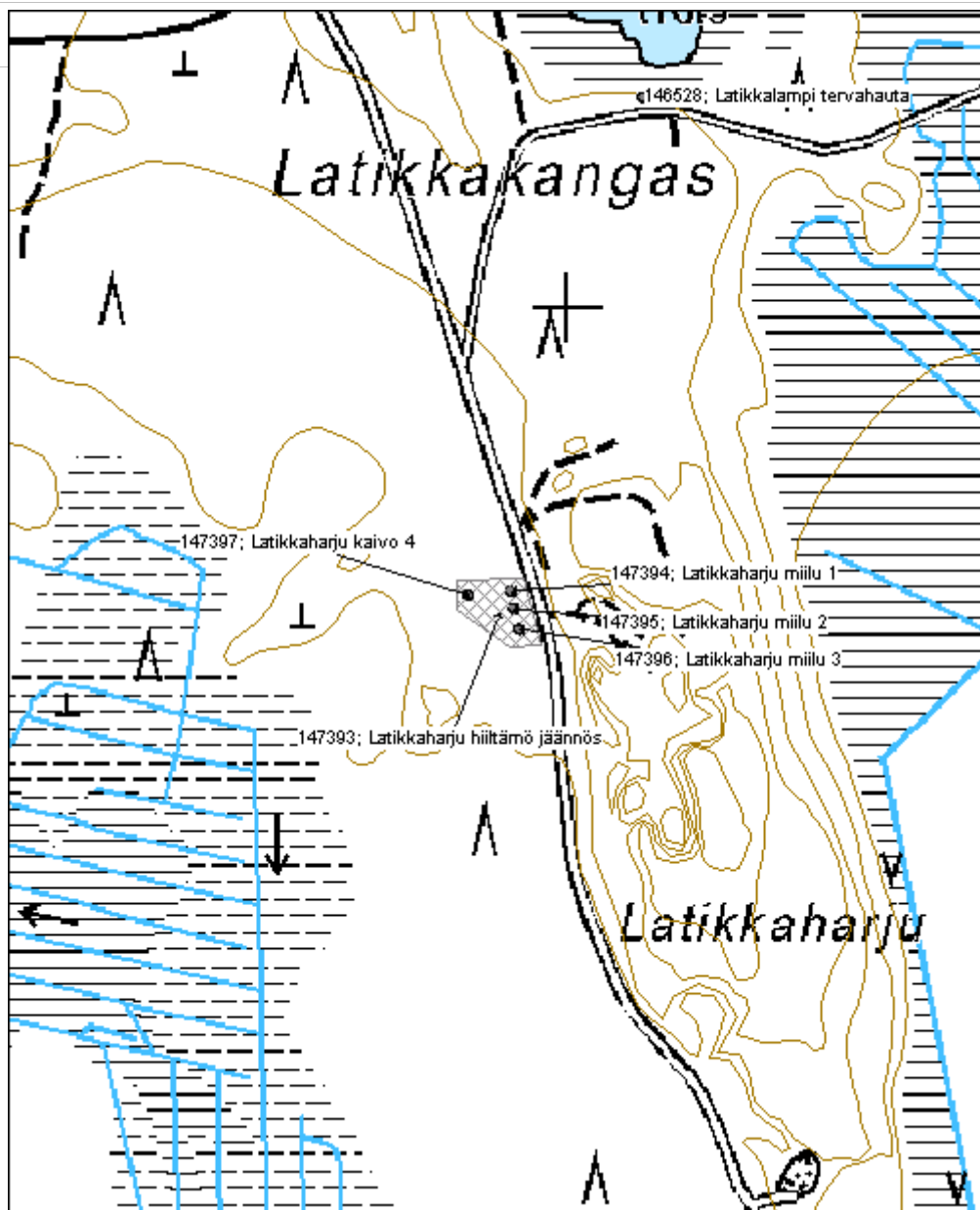
<b>Ympäristön suojelu:</b>	0 Ei määritelty
<b>Selitys:</b>	



Yksi Latikkalammen hiiltämön miiluista. Kuva P. Jantunen.



<b>Kohdetyyppi:</b>	9 Valmistuspaikat/työpaikat	<b>Copyright:</b>	© Metsähallitus 2008 © Maanmittauslaitos 1/MML/08
<b>Koordinaatit:</b>	X 6898731, Y 3283940, Z 170	<b>Mittakaava:</b>	1:5000



**Talvikoski saha jäännös**

MH-tunnus: 145862

<b>Kohdetyyppi:</b>	9 Valmistuspaikat/työpaikat	<b>Haltija:</b>	121 Metsätalous Länsi-Suomi
<b>Ajoitus:</b>	7116 Uusi aika	<b>Ylläpitäjä:</b>	121 Metsätalous Länsi-Suomi
<b>Rakentamisvuosi:</b>		<b>Kunta:</b>	980 Ylöjärvi
<b>Lukumäärä:</b>	5		

<b>Koordinaattiselitys:</b>		<b>Geometria tuotettu:</b>	4 Gps-mittaus, korjaamaton
<b>Koordinaatit:</b>	X 6873915, Y 3322828, Z 127	<b>Löydöt:</b>	

**Taustatiedot**

Kohde tarkastettiin inventoinnissa 30.5.2012.

**Ympäristön kuvaus**

Kohde sijaitsee Talvikoskessa Työtönjärven luoteispuolella. Maaperä on moreenia, metsä vanhaa sekametsää.

**Kohteen kuvaus**

Kohde sisältää vanhan sahan jäänteitä. Jäljellä on itse sahan metalli/betonirakenteinen raami, kaksi betonista ja yksi kivi/hirsirakenteinen tammi, sekä epämääräisiä rakennusten jäänteitä ja hieman metalliromua. Lisäksi alueella on jäänteitä uittorännistä joka on kulkenut paikallisten mukaan koskesta sahan kohdalta alueen kaakkoispuolella olevan vanhan tien ylitse alueen itäpuolella olevaan joen mutkaan.

**Kohteen rajaus**

Kohde rajautuu aluemaisesti maanpinnalle näkyvien reunojen mukaan.

**Tulkinta**

Kyseessä on saha ja uittorakenteita 1900-luvulta

**Lisätietoja**
**Toimenpiteet**
**Tarkastukset**

 Tila: 3 Toteutettu Laji: 6 Suojeluarvojen tarkastus Tarkastusvuosi: 2012  
 Tarkastuspvm: 30.5.2012 Tarkastaja: V. Laurila  
 Kuvaus: KMO kulttuuriperintöinventointi 2012

<b>Viranomaisrekisterinro:</b>	<b>Kunto:</b>	2 Kesinkertainen
--------------------------------	---------------	------------------

<b>Arvotus:</b>	8 Muu suojeluarvo	<b>Olotila:</b>	2 Ei käytössä
<b>Selitys:</b>		<b>Kohteen suojelu:</b>	9 Muu suojeluarvo
		<b>Selitys:</b>	

<b>Ympäristön suojelu:</b>	0 Ei määritelty
<b>Selitys:</b>	



Talvikosken sahan raami. Kuva V. Laurila.

<b>Kohdetyyppi:</b>	9 Valmistuspaikat/työpaikat	<b>Copyright:</b>	© Metsähallitus 2008 © Maanmittauslaitos 1/MML/08
<b>Koordinaatit:</b>	X 6873915, Y 3322828, Z 127	<b>Mittakaava:</b>	1:2500



**Isoneva saha jäännös**

MH-tunnus: 146089

<b>Kohdetyyppi:</b>	9 Valmistuspaikat/työpaikat	<b>Haltija:</b>	121 Metsätalous Länsi-Suomi
<b>Ajoitus:</b>	7116 Uusi aika	<b>Ylläpitäjä:</b>	121 Metsätalous Länsi-Suomi
<b>Rakentamisvuosi:</b>		<b>Kunta:</b>	980 Ylöjärvi
<b>Lukumäärä:</b>	1		

<b>Koordinaattiselitys:</b>		<b>Geometria tuotettu:</b>	4 Gps-mittaus, korjaamaton
<b>Koordinaatit:</b>	X 6867390, Y 3316540, Z 165	<b>Löydöt:</b>	

**Taustatiedot**

Kohde tarkastettiin inventoinnissa 6.6.2012.

**Ympäristön kuvaus**

Maaperä on moreenia, metsä noin 50-vuotiasta kuusikkoa.

**Kohteen kuvaus**

Kohde sisältää sahan jäänteen. Jäljellä on epäselvä rakennuksen pohja jonka keskellä on lasipullo ja hieman metalliromua. Paikka on ollut monivuotinen saha ja siellä on sijainnut asumuksiakin, ilmeisesti parakkeja. Sahaa on pyörittänyt laivadiesel (suunnittelumetsuri Jukka Loposen haastattelu)

**Kohteen rajaus**

Kohde rajautuu pistemäisesti rakennuksenjäänteen ympärille.

**Tulkinta**

Kyseessä on sahan jäännös 1900-luvulta

**Lisätietoja**
**Toimenpiteet**
**Tarkastukset**

Tila: 3 Toteutettu Laji: 6 Suojeluarvojen tarkastus Tarkastusvuosi: 2012  
 Tarkastuspvm: 6.6.2012 Tarkastaja: V. Laurila  
 Kuvaus: KMO kulttuuriperintöinventointi 2012

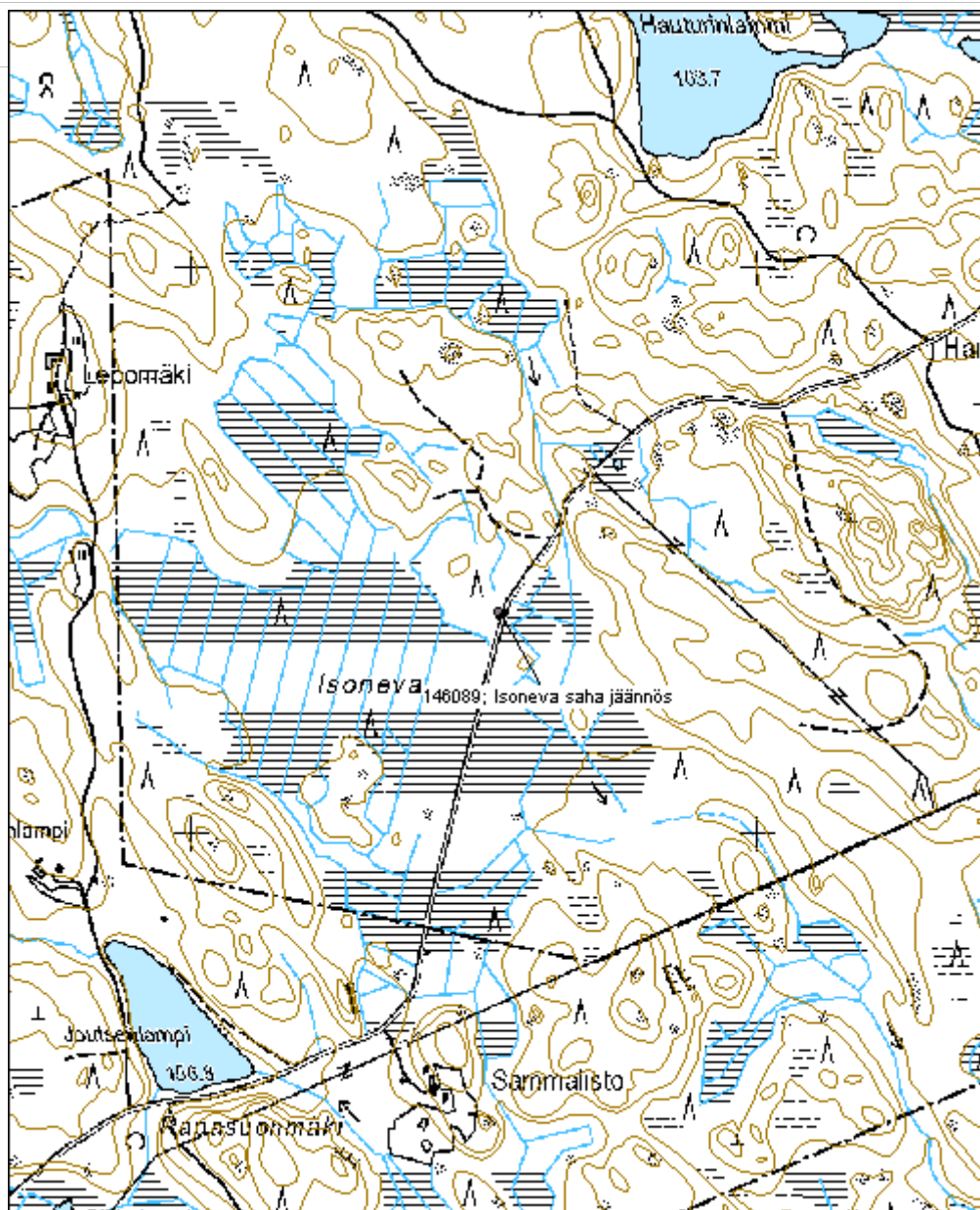
<b>Viranomaisrekisterinro:</b>	<b>Kunto:</b>	3 Huono
	<b>Olotila:</b>	2 Ei käytössä

<b>Arvotus:</b>	99 Ei suojeluarvoa	<b>Kohteen suojelu:</b>	99 Ei suojeluarvoa
<b>Selitys:</b>		<b>Selitys:</b>	
<b>Ympäristön suojelu:</b>	0 Ei määritelty		
<b>Selitys:</b>			



Isonevan sahan maarakennetta. Kuva V. Laurila.

<b>Kohdetyyppi:</b>	9 Valmistuspaikat/työpaikat	Copyright:	© Metsähallitus 2008 © Maanmittauslaitos 1/MML/08
<b>Koordinaatit:</b>	X 6867390, Y 3316540, Z 165	Mittakaava:	1:10000



**Haukkamaa mylly jäännös**

MH-tunnus: 145899

<b>Kohdetyyppi:</b>	9 Valmistuspaikat/työpaikat	<b>Haltija:</b>	121 Metsätalous Länsi-Suomi
<b>Ajoitus:</b>	7116 Uusi aika	<b>Ylläpitäjä:</b>	121 Metsätalous Länsi-Suomi
<b>Rakentamisvuosi:</b>		<b>Kunta:</b>	702 Ruovesi
<b>Lukumäärä:</b>	1		

<b>Koordinaatti-selitys:</b>		<b>Geometria tuotettu:</b>	4 Gps-mittaus, korjaamaton
<b>Koordinaatit:</b>	X 6882982, Y 3330920, Z 145	<b>Löydöt:</b>	

***Taustatiedot***

Kohde tarkastettiin inventoinnissa 4.6.2012.

***Ympäristön kuvaus***

Kohde sijaitsee joessa. Maaperä on kivistä moreenia.

***Kohteen kuvaus***

Kohde käsittää puretun myllyn jäänteen. Jäljellä on kivirakennetta purossa suorakulmion muodossa. Rannalla on lahonnut pelkkahirsi, purossa on kivikossa toinen.

***Kohteen rajaus***

Kohde rajautuu aluemaisesti maastossa näkyvien rakenteiden mukaan.

***Tulkinta***

Kyseessä on vanhan myllyn sija.

***Lisätietoja***

Myllyn paikan vierestä kulkee uittorännin jäännös.

***Toimenpiteet***
***Tarkastukset***

Tila: 3 Toteutettu      Laji: 6 Suojeluarvojen tarkastus      Tarkastusvuosi: 2012  
 Tarkastuspvm: 4.6.2012      Tarkastaja: V. Laurila  
 Kuvaus: KMO kulttuuriperintöinventointi 2012



<b>Viranomaisrekisterinro:</b>		<b>Kunto:</b>	3 Huono
<b>Arvotus:</b>	99 Ei suojeluarvoa	<b>Olotila:</b>	2 Ei käytössä
<b>Selitys:</b>		<b>Kohteen suojelu:</b>	99 Ei suojeluarvoa
		<b>Selitys:</b>	

<b>Ympäristön suojelu:</b>	0 Ei määritelty
<b>Selitys:</b>	



Haukkamaan myllyn paikka ja vieressä kulkevaa uittoränniä. Kuva V. Laurila.



**Suutarilankoski mylly jäännös**

MH-tunnus: 146125

<b>Kohdetyyppi:</b>	9 Valmistuspaikat/työpaikat	<b>Haltija:</b>	121 Metsätalous Länsi-Suomi
<b>Ajoitus:</b>	7116 Uusi aika	<b>Ylläpitäjä:</b>	121 Metsätalous Länsi-Suomi
<b>Rakentamivuosi:</b>		<b>Kunta:</b>	980 Ylöjärvi
<b>Lukumäärä:</b>	1		

<b>Koordinaattiselitys:</b>		<b>Geometria tuotettu:</b>	4 Gps-mittaus, korjaamaton
<b>Koordinaatit:</b>	X 6878144, Y 3322443, Z 135	<b>Löydöt:</b>	

**Taustatiedot**

Kohde tarkastettiin inventoinnissa 11.6.2012.

**Ympäristön kuvaus**

Maaperä on moreenia. Erittäin kivisen kosken ympärillä kasvaa noin 20-vuotiasta, koivu- ja kuusivaltaista sekametsää.

**Kohteen kuvaus**

Kohde käsittää pureun myllyn jäänteen. Jäljellä on noin 5,5m x 5,5m kokoinen harva kiviperustus joen rannalla ja osittain joessa. Rakenteen reunalla on myös noin 1,5m x 1,5m x 1,5m kokoinen luonnonkivinen liedenjääne.

**Kohteen rajaus**

Kohde rajautuu pistemäisesti näkyvien rakenteiden ympärille.

**Tulkinta**

Kyseessä on vanhan puretun myllyn jääne.

**Lisätietoja**
**Toimenpiteet**
**Tarkastukset**

 Tila: 3 Toteutettu Laji: 6 Suojeluarvojen tarkastus Tarkastusvuosi: 2012  
 Tarkastuspvm: 11.6.2012 Tarkastaja: V. Laurila  
 Kuvaus: KMO kulttuuriperintöinventointi 2012

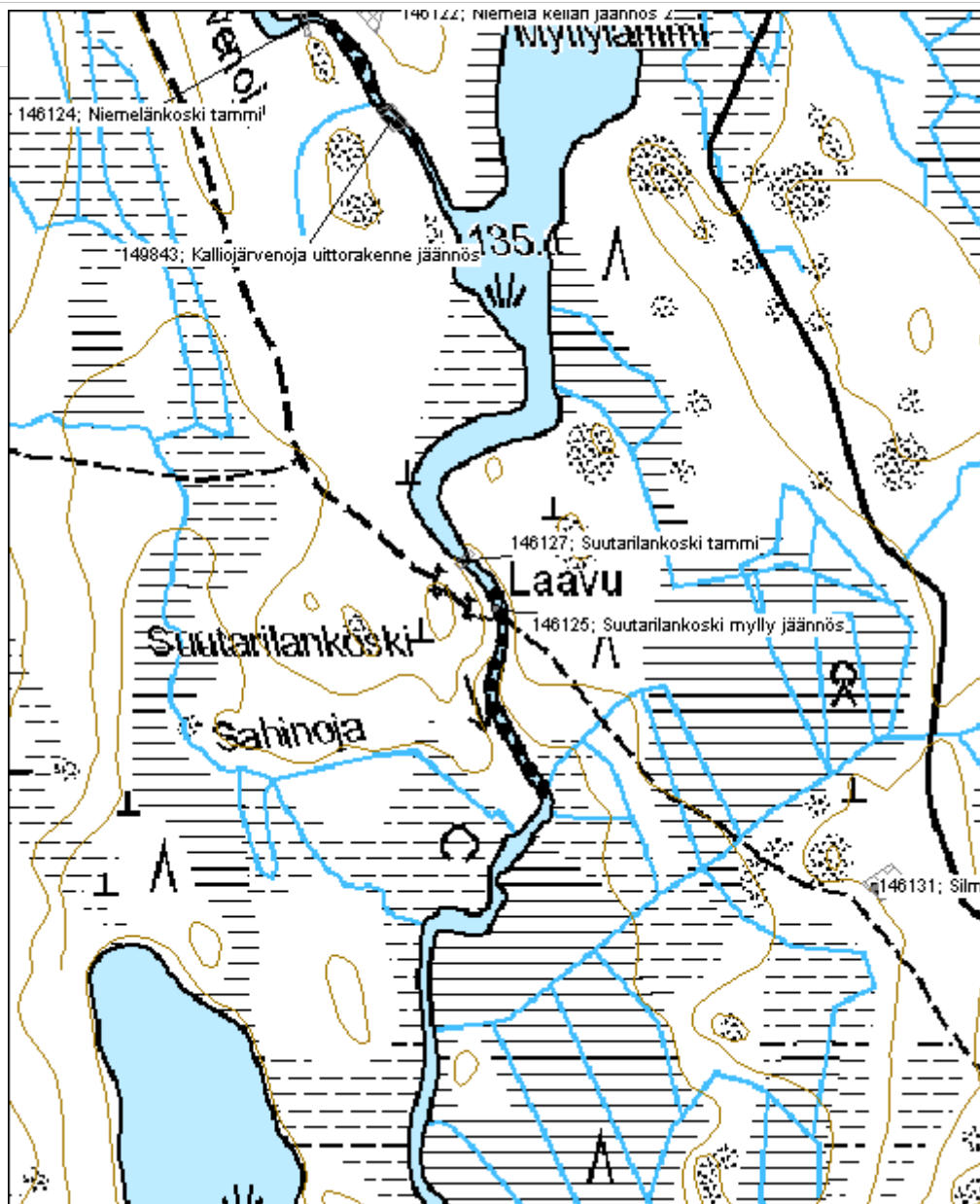
<b>Viranomaisrekisterinro:</b>	<b>Kunto:</b>	2 Kesinkertainen
	<b>Olotila:</b>	2 Ei käytössä

<b>Arvotus:</b>	8 Muu suojeluarvo	<b>Kohteen suojelu:</b>	9 Muu suojeluarvo
<b>Selitys:</b>		<b>Selitys:</b>	
<b>Ympäristön suojelu:</b>	0 Ei määritelty		
<b>Selitys:</b>			



Suutarilankosken myllyn liesi. Kuva P. Jantunen.

<b>Kohdetyyppi:</b>	9 Valmistuspaikat/työpaikat	Copyright:	© Metsähallitus 2008 © Maanmittauslaitos 1/MML/08
<b>Koordinaatit:</b>	X 6878144, Y 3322443, Z 135	Mittakaava:	1:5000



<b>Riuttanen Myllykoski mylly jäännös</b>	<b>MH-tunnus: 146139</b>
---	--------------------------

<b>Kohdetyyppi:</b>	9 Valmistuspaikat/työpaikat	<b>Haltija:</b>	121 Metsätalous Länsi-Suomi
<b>Ajoitus:</b>	7118 Historiallinen aika	<b>Ylläpitäjä:</b>	121 Metsätalous Länsi-Suomi
<b>Rakentamivuosi:</b>		<b>Kunta:</b>	980 Ylöjärvi
<b>Lukumäärä:</b>	1		

<b>Koordinaattiselitys:</b>	<b>Geometria tuotettu:</b>
<b>Koordinaatit:</b> X 6882505, Y 3322556, Z 145	4 Gps-mittaus, korjaamaton
	<b>Löydöt:</b>

***Taustatiedot***

Kohde tarkastettiin inventoinnissa 12.6.2012.

***Ympäristön kuvaus***

Maaperä on moreenia. Kivistä koskea ympäröi noin 50-vuotias kasvatusmetsikkö. Sekametsän vallitseva puulaji on koivu.

***Kohteen kuvaus***

Kohde käsittää puretun myllyn jäänteet. Jäljellä on lahonnutta puuta ja hahmoteltavissa oleva pohja jonka keskellä on suuren luonnonkivisen lieden jäänteet. Mitoiltaan liesirakenne on noin 1,5m x 2m, korkeudeltaan noin 2m. Ympäriällä on myös jäänteitä puretusta uittorännistä.

***Kohteen rajaus***

Kohde rajautuu pistemäisesti näkyvien rakenteiden ympärille.

***Tulkinta***

Kyseessä ovat vanhan puretun myllyn jäänteet.

***Lisätietoja***
***Toimenpiteet***
***Tarkastukset***

Tila: 3 Toteutettu      Laji: 6 Suojeluarvojen tarkastus      Tarkastusvuosi: 2012  
 Tarkastuspvm: 12.6.2012      Tarkastaja: V. Laurila  
 Kuvaus: KMO kulttuuriperintöinventointi 2012

**Viranomaisrekisterinro:**
**Kunto:** 2 Keskinertainen

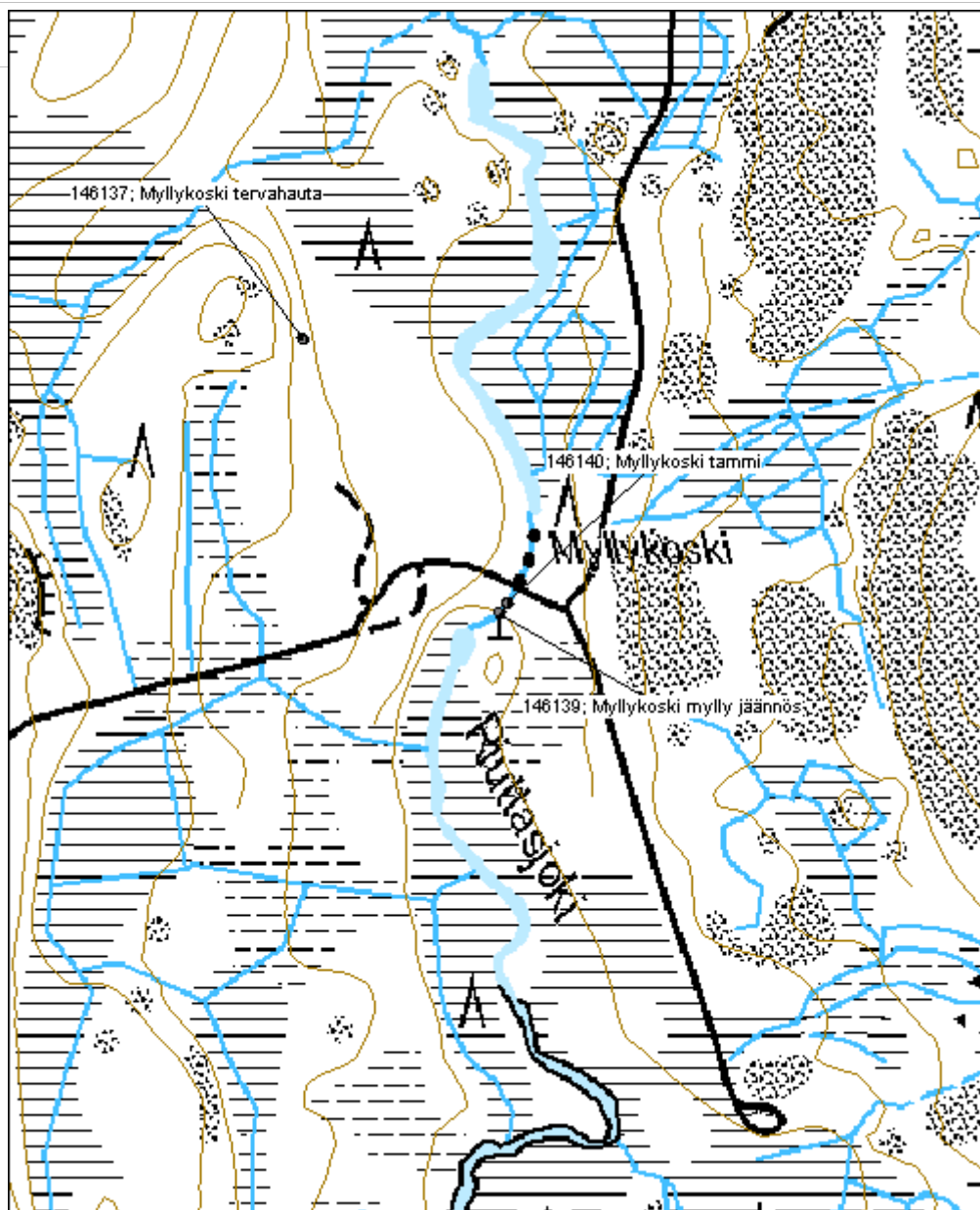
<b>Arvotus:</b>	8 Muu suojeluarvo	<b>Olotila:</b>	2 Ei käytössä
<b>Selitys:</b>		<b>Kohteen suojelu:</b>	9 Muu suojeluarvo
		<b>Selitys:</b>	

<b>Ympäristön suojelu:</b>	0 Ei määritelty
<b>Selitys:</b>	



Riuttasen Myllykosken myllynjäänös. Kuva P. Jantunen.

<b>Kohdetyyppi:</b>	9 Valmistuspaikat/työpaikat	Copyright:	© Metsähallitus 2008 © Maanmittauslaitos 1/MML/08
<b>Koordinaatit:</b>	X 6882505, Y 3322556, Z 145	Mittakaava:	1:5000





<b>Myllykoski mylly jäännös</b>	<b>MH-tunnus: 150608</b>
---------------------------------	--------------------------

<b>Kohdetyyppi:</b>	9 Valmistuspaikat/työpaikat	<b>Haltija:</b>	121 Metsätalous Länsi-Suomi
<b>Ajoitus:</b>	7116 Uusi aika	<b>Ylläpitäjä:</b>	121 Metsätalous Länsi-Suomi
<b>Rakentamisvuosi:</b>		<b>Kunta:</b>	980 Ylöjärvi
<b>Lukumäärä:</b>	1		

<b>Koordinaattiselitys:</b>	<b>Geometria tuotettu:</b>
<b>Koordinaatit:</b> X 6870822, Y 3324739, Z 115	4 Gps-mittaus, korjaamaton
	<b>Löydöt:</b>

**Taustatiedot**

Kohde tarkastettiin inventoinnissa 16.7.2012.

**Ympäristön kuvaus**

Kohde sijaitsee lehtipuuta kasvavassa rantametsässä. Maaperä on kivistä moreenia.

**Kohteen kuvaus**

Kohde käsittää puretun myllyn jäänteet. Jäljellä on lahonneita hirsiiä, ruostuneita peltisiä ja rautaisia osia (mm. myllyn koneisto) sekä myllyn kivet. Mylly on luultavasti purettu, hirret kuljetettu muualle ja muu jäämistö on jäänyt metsään levälleen.

**Kohteen rajaus**

Kohde rajautuu pistemäisesti purettujen osien ympärille.

**Tulkinta**

Kyseessä on purettu mylly 1900-luvulta.

**Lisätietoja**
**Toimenpiteet**
**Tarkastukset**

Tila: 3 Toteutettu      Laji: 6 Suojeluarvojen tarkastus      Tarkastusvuosi: 2012  
 Tarkastuspvm: 16.7.2012      Tarkastaja: V. Laurila  
 Kuvaus: KMO kulttuuriperintöinventointi 2012

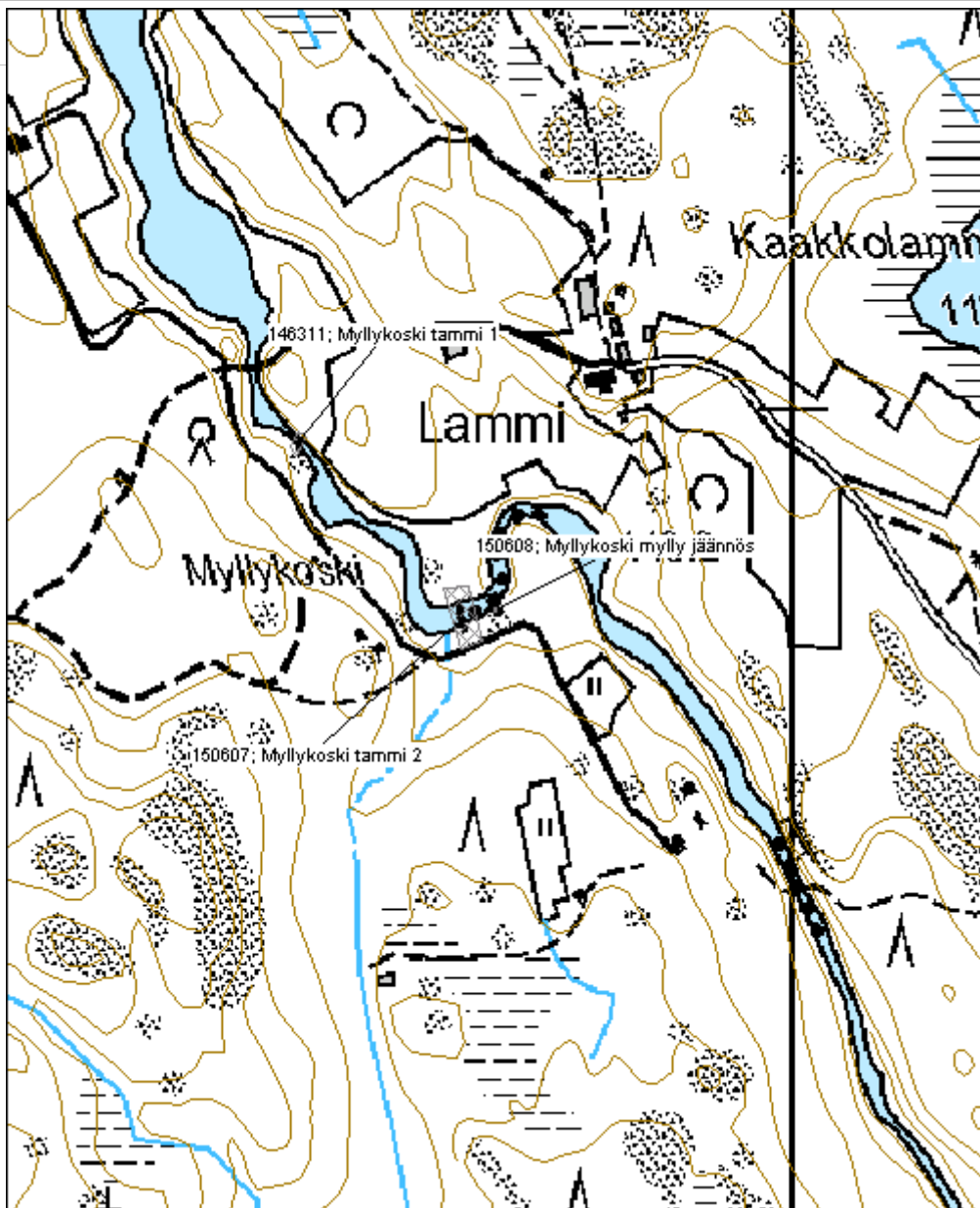
<b>Viranomaisrekisterinro:</b>	<b>Kunto:</b> 3 Huono
	<b>Olotila:</b> 2 Ei käytössä
<b>Arvotus:</b> 8 Muu suojeluarvo	<b>Kohteen</b> 9 Muu suojeluarvo

<b>Selitys:</b>	<b>suojelu:</b>
<b>Selitys:</b>	<b>Selitys:</b>
<b>Ympäristön suojelu:</b>	0 Ei määritelty
<b>Selitys:</b>	



Kurun Myllokosken myllyn osia. Kuva P. Jantunen.

<b>Kohdetyyppi:</b>	9 Valmistuspaikat/työpaikat	Copyright:	© Metsähallitus 2008 © Maanmittauslaitos 1/MML/08
<b>Koordinaatit:</b>	X 6870822, Y 3324739, Z 115	Mittakaava:	1:5000



**5.7 Ladot**

<b>Vapunvuori lato jäännös</b>	<b>MH-tunnus: 146090</b>
--------------------------------	--------------------------

<b>Kohdetyyppi:</b>	9 Valmistuspaikat/työpaikat	<b>Haltija:</b>	121 Metsätalous Länsi-Suomi
<b>Ajoitus:</b>	7116 Uusi aika	<b>Ylläpitäjä:</b>	121 Metsätalous Länsi-Suomi
<b>Rakentamivuosi:</b>		<b>Kunta:</b>	581 Parkano
<b>Lukumäärä:</b>	1		

<b>Koordinaattiselitys:</b>		<b>Geometria tuotettu:</b>	4 Gps-mittaus, korjaamaton
<b>Koordinaatit:</b>	X 6871777, Y 3303761, Z 143	<b>Löydöt:</b>	

***Taustatiedot***

Kohde tarkastettiin inventoinnissa 6.6.2012.

***Ympäristön kuvaus***

Kohde sijaitsee hakkuuaukealla. Maaperä on kivistä moreenia.

***Kohteen kuvaus***

Kohde käsittää turveladon jäänteen. Lädosta on jäljellä oin 6 hirsikertaa ja se on osittain romahtanut kasaan. Seinähirret ovat olleet pieniä pyöröhirsii ja ne on katkottu kirveellä ja pokasahalla. Ladon mitat ovat noin 3,5m x 3,5m. Ladossa on ollut tuohikatto jonka päällä on hieman kattohuopaa. Oviaukko on länteen.

***Kohteen rajaus***

Kohde rajautuu pistemäisesti näkyvien rajojen ympärille.

***Tulkinta***

Kyseessä on turvelato 1900-luvulta.

***Lisätietoja***
***Toimenpiteet***
***Tarkastukset***

Tila: 3 Toteutettu      Laji: 6 Suojeluarvojen tarkastus      Tarkastusvuosi: 2012  
 Tarkastuspvm: 6.6.2012      Tarkastaja: V. Laurila  
 Kuvaus: KMO kulttuuriperintöinventointi 2012

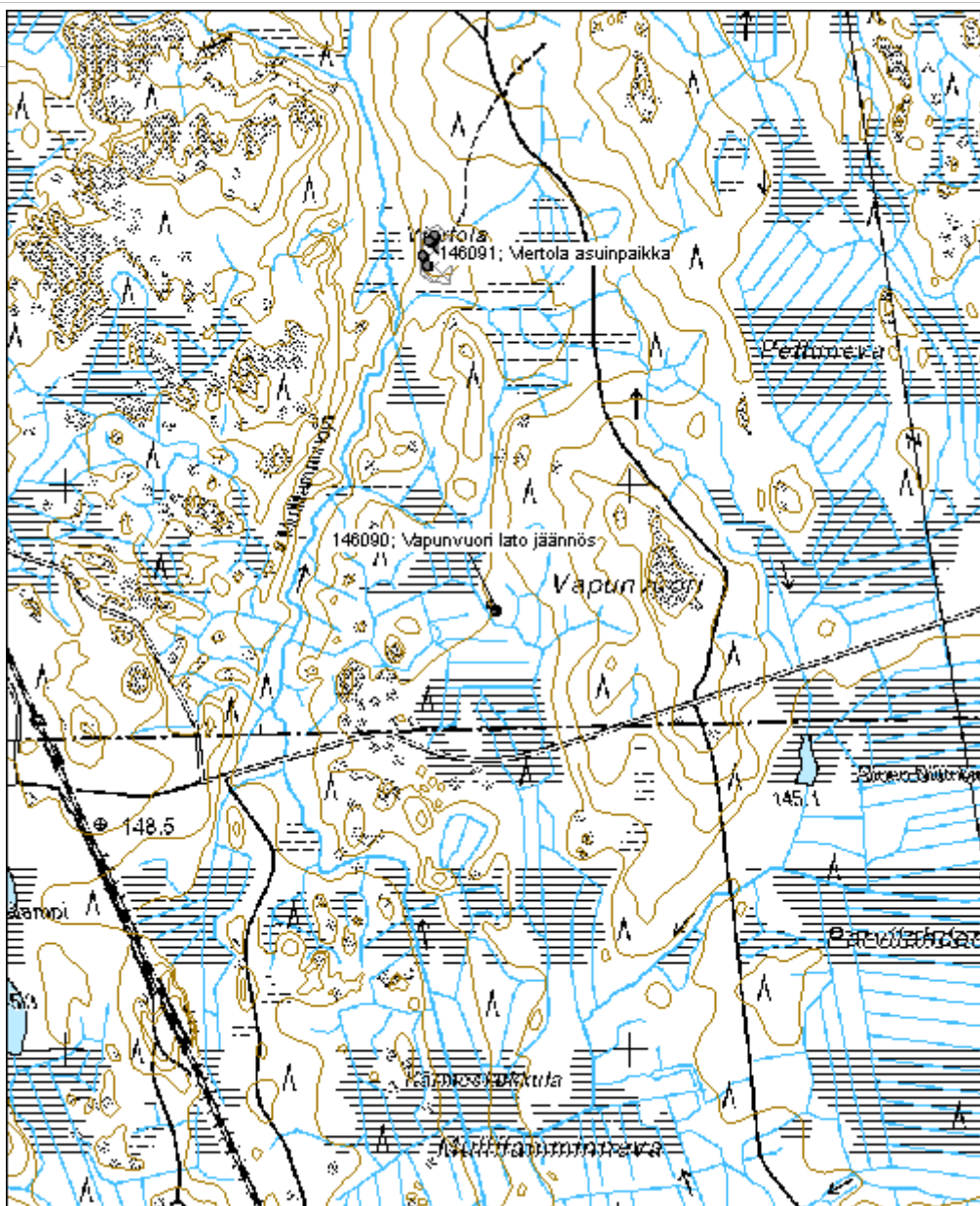
<b>Viranomaisrekisterinro:</b>		<b>Kunto:</b>	2 Kesinkertainen
<b>Arvotus:</b>	8 Muu suojeluarvo	<b>Olotila:</b>	2 Ei käytössä
<b>Selitys:</b>		<b>Kohteen suojelu:</b>	9 Muu suojeluarvo
		<b>Selitys:</b>	

<b>Ympäristön suojelu:</b>	0 Ei määritelty
<b>Selitys:</b>	



Vapunvuoren lato. Kuva V. Laurila

<b>Kohdetyyppi:</b>	9 Valmistuspaikat/työpaikat	<b>Copyright:</b>	© Metsähallitus 2008 © Maanmittauslaitos 1/MML/08
<b>Koordinaatit:</b>	X 6871777, Y 3303761, Z 143	<b>Mittakaava:</b>	1:10000



**Pehkusuo lato jäännös**

MH-tunnus: 146197

<b>Kohdetyyppi:</b>	9 Valmistuspaikat/työpaikat	<b>Haltija:</b>	121 Metsätalous Länsi-Suomi
<b>Ajoitus:</b>	7116 Uusi aika	<b>Ylläpitäjä:</b>	121 Metsätalous Länsi-Suomi
<b>Rakentamivuosi:</b>		<b>Kunta:</b>	980 Ylöjärvi
<b>Lukumäärä:</b>	1		

<b>Koordinaattiselitys:</b>		<b>Geometria tuotettu:</b>	4 Gps-mittaus, korjaamaton
<b>Koordinaatit:</b>	X 6865956, Y 3327541, Z 145	<b>Löydöt:</b>	

**Taustatiedot**

Kohde tarkastettiin inventoinnissa 12.6.2012.

**Ympäristön kuvaus**

Maaperä on moreenia. Kasvillisuus on nuorta koivuvaltaista sekametsää.

**Kohteen kuvaus**

Kohde käsittää yhden pehkuladon jäänteen. Jäljellä ovat lahonneet kattorakenteet. Mitoiltaan katto on noin 4m x 8m. Katto on rakenteeltaan hirsirunkoinen, katteena on lautoja joiden päällä on ollut päreitä.

**Kohteen rajaus**

Kohde rajautuu pistemäisesti rakenteiden yhteyteen.

**Tulkinta**

Kyseessä on pehkulato 1900-luvulta.

**Lisätietoja**
**Toimenpiteet**
**Tarkastukset**

 Tila: 3 Toteutettu Laji: 6 Suojeluarvojen tarkastus Tarkastusvuosi: 2012  
 Tarkastuspvm: 12.6.2012 Tarkastaja: V. Laurila  
 Kuvaus: KMO kulttuuriperintöinventointi 2012

<b>Viranomaisrekisterinro:</b>		<b>Kunto:</b>	2 Keskinertainen
		<b>Olotila:</b>	2 Ei käytössä
<b>Arvotus:</b>	8 Muu suojeluarvo	<b>Kohteen</b>	9 Muu suojeluarvo

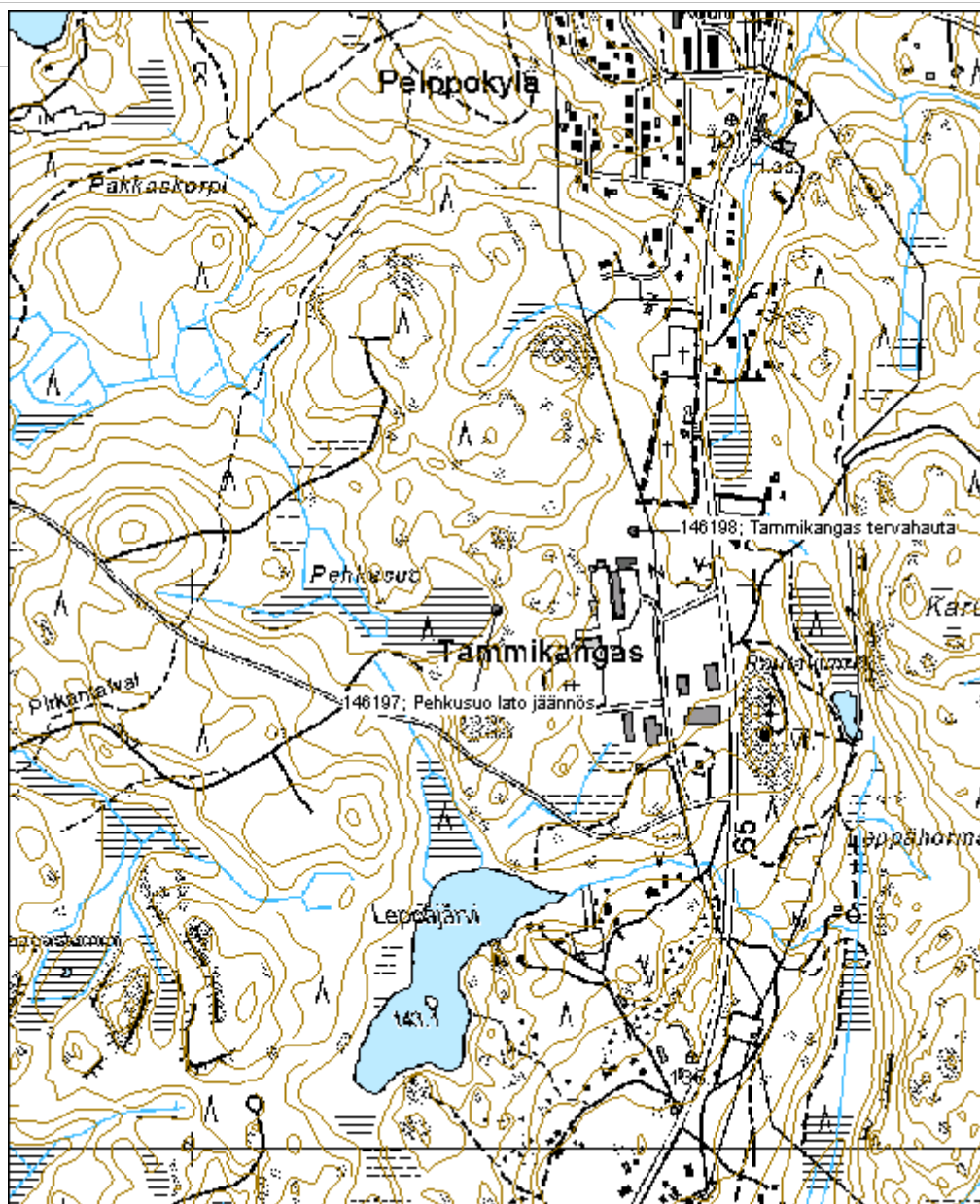
<b>Selitys:</b>	<b>suojelu:</b>
<b>Selitys:</b>	<b>Selitys:</b>
<b>Ympäristön suojelu:</b>	0 Ei määritelty
<b>Selitys:</b>	



Pehkusuon lato. Kuva P. Jantunen.



<b>Kohdetyyppi:</b>	9 Valmistuspaikat/työpaikat	Copyright:	© Metsähallitus 2008 © Maanmittauslaitos 1/MML/08
<b>Koordinaatit:</b>	X 6865956, Y 3327541, Z 145	Mittakaava:	1:10000



**Saraste lato jäännös**

MH-tunnus: 146248

<b>Kohdetyyppi:</b>	9 Valmistuspaikat/työpaikat	<b>Haltija:</b>	121 Metsätalous Länsi-Suomi
<b>Ajoitus:</b>	7116 Uusi aika	<b>Ylläpitäjä:</b>	121 Metsätalous Länsi-Suomi
<b>Rakentamivuosi:</b>		<b>Kunta:</b>	980 Ylöjärvi
<b>Lukumäärä:</b>	1		

<b>Koordinaattiselitys:</b>		<b>Geometria tuotettu:</b>	4 Gps-mittaus, korjaamaton
<b>Koordinaatit:</b>	X 6881290, Y 3316955, Z 188	<b>Löydöt:</b>	

**Taustatiedot**

Kohde tarkastettiin inventoinnissa 13.6.2012.

**Ympäristön kuvaus**

Maaperä on turvetta. Kohde sijaitsee hakkuuaukealla.

**Kohteen kuvaus**

Ladosta on jäljellä kattorakenteita ja joitain lahonneita hirsiiä. Mitoiltaan lato on ollut noin 3,3 x 4,3m. Katosta on jäljellä päätykolmiota ja itse katon lauta- ja riukurakenteinen nauloilla koottu kehikko.

**Kohteen rajaus**

Kohde rajautuu pistemäisesti näkyvien rakenteiden ympärille.

**Tulkinta**

Kyseessä on vanha lato, luultavasti turvelato. Hirsikehikko on purettu ja kuljetettu muualle.

**Lisätietoja**
**Toimenpiteet**
**Tarkastukset**

Tila: 3 Toteutettu Laji: 6 Suojeluarvojen tarkastus Tarkastusvuosi: 2012  
 Tarkastuspvm: 13.6.2012 Tarkastaja: V. Laurila  
 Kuvaus: KMO kulttuuriperintöinventointi 2012

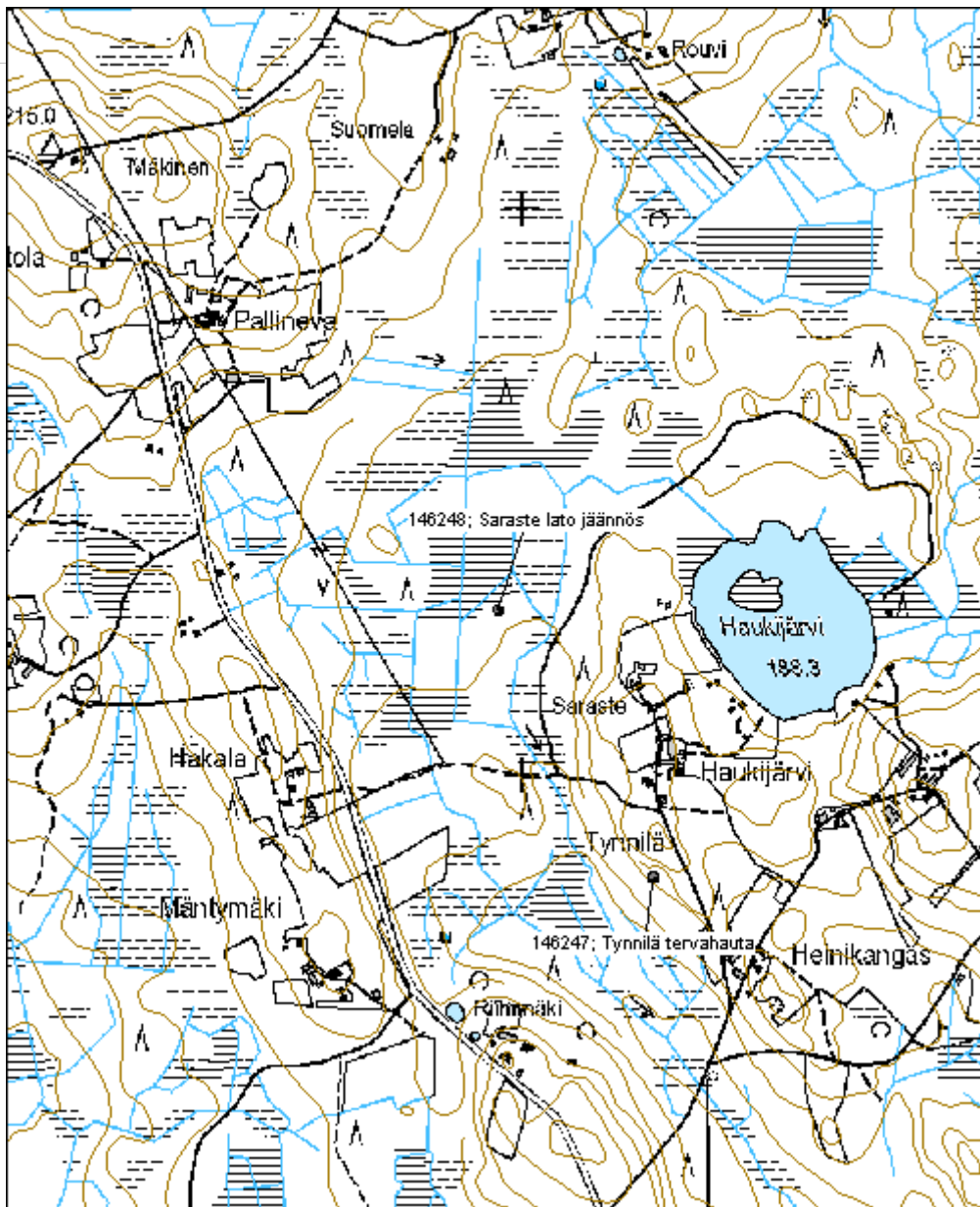
<b>Viranomaisrekisterinro:</b>		<b>Kunto:</b>	3 Huono
		<b>Olotila:</b>	2 Ei käytössä
<b>Arvotus:</b>	8 Muu suojeluarvo	<b>Kohteen</b>	9 Muu suojeluarvo

<b>Selitys:</b>		<b>suojelu:</b>
<b>Selitys:</b>		<b>Selitys:</b>
<b>Ympäristön suojelu:</b>	0 Ei määritelty	
<b>Selitys:</b>		



Sarasteen lato. Kuva P. Jantunen.

<b>Kohdetyyppi:</b>	9 Valmistuspaikat/työpaikat	Copyright:	© Metsähallitus 2008 © Maanmittauslaitos 1/MML/08
<b>Koordinaatit:</b>	X 6881290, Y 3316955, Z 188	Mittakaava:	1:10000



<b>Vuorikallio lato jäännös</b>	<b>MH-tunnus: 146523</b>
---------------------------------	--------------------------

<b>Kohdetyyppi:</b>	9 Valmistuspaikat/työpaikat	<b>Haltija:</b>	121 Metsätalous Länsi-Suomi
<b>Ajoitus:</b>	7116 Uusi aika	<b>Ylläpitäjä:</b>	121 Metsätalous Länsi-Suomi
<b>Rakentamisvuosi:</b>		<b>Kunta:</b>	980 Ylöjärvi
<b>Lukumäärä:</b>	1		

<b>Koordinaattiselitys:</b>	<b>Geometria tuotettu:</b>
<b>Koordinaatit:</b>	4 Gps-mittaus, korjaamaton
X 6871646, Y 3318802, Z 158	<b>Löydöt:</b>

***Taustatiedot***

Kohde tarkastettiin inventoinnissa 25.6.2012.

***Ympäristön kuvaus***

Kohde sijaitsee tien eteläpuolella vanhan niityn reunassa. Maaperä on moreenia, metsä nuorehkoa sekametsäiheikköä. Alue on vanhan maatilan entisiä maita.

***Kohteen kuvaus***

Ladosta on jäljellä pääasiassa vain lahonneita katon osia. Kurkihirsi ja toinen päätykolmio ovat erotettavissa, niistä voi päätellä ladon olleen mitoiltaan noin 5m x 6m. Alueella on lahonneita lautoja, hirsä ja nauvoja. Lato on ollut ilmeisesti lautaseinäinen. Alueella on myös ruostunut polkupyörä, peltipurkkeja ja muuta roskaa.

***Kohteen rajaus***

Kohde rajautuu pistemäisesti maanpinnalle näkyvien reunojen mukaan.

***Tulkinta***

Kyseessä on läheisen tilan vanha lato 1900-luvulta.

***Lisätietoja***
***Toimenpiteet***
***Tarkastukset***

Tila: 3 Toteutettu      Laji: 6 Suojeluarvojen tarkastus      Tarkastusvuosi: 2012  
 Tarkastuspvm: 25.6.2012      Tarkastaja: V. Laurila  
 Kuvaus: KMO kulttuuriperintöinventointi 2012

**Viranomaisrekisterinro:**
**Kunto:** 3 Huono

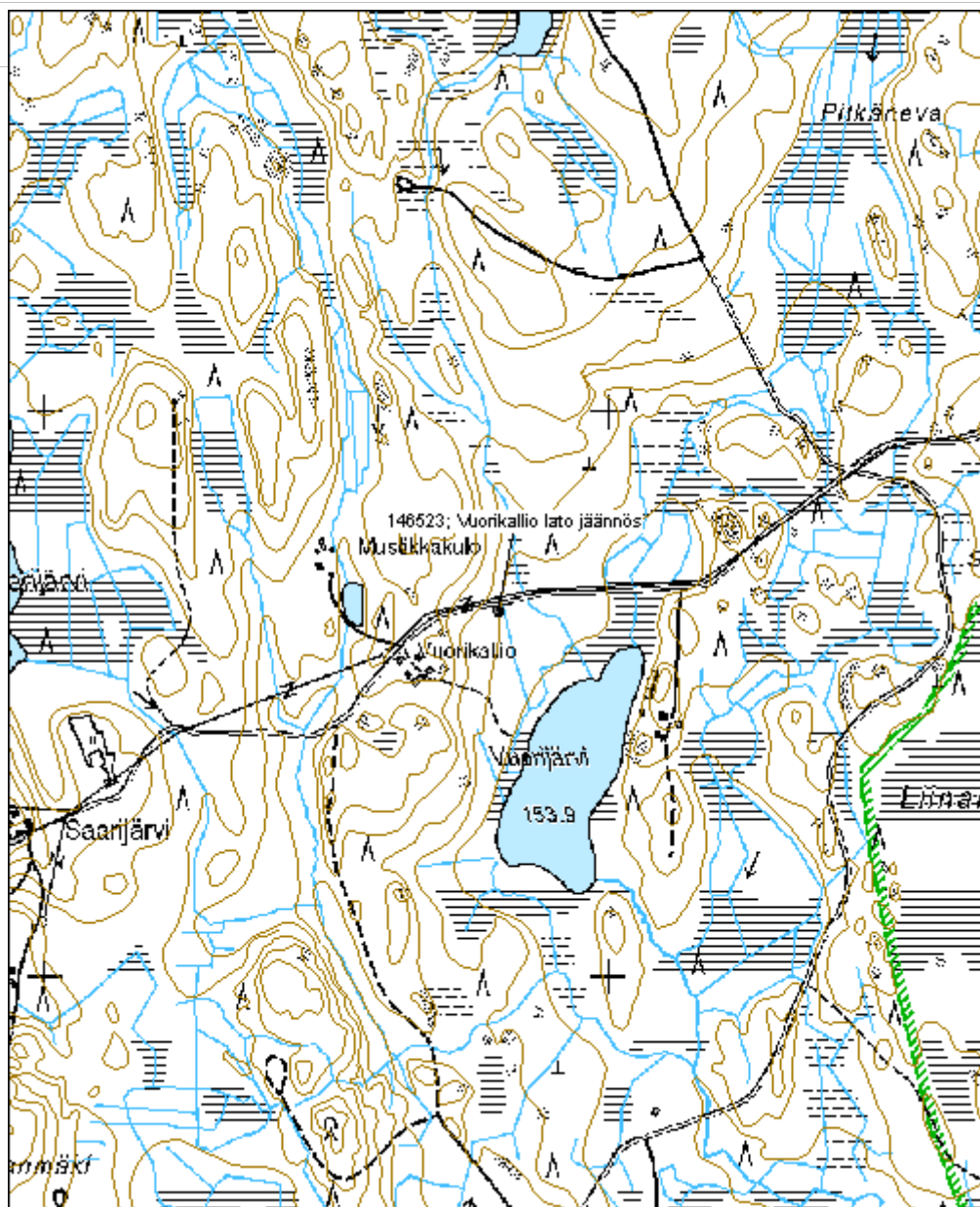
<b>Arvotus:</b>	8 Muu suojeluarvo	<b>Olotila:</b>	2 Ei käytössä
<b>Selitys:</b>		<b>Kohteen suojelu:</b>	9 Muu suojeluarvo
		<b>Selitys:</b>	

<b>Ympäristön suojelu:</b>	0 Ei määritelty
<b>Selitys:</b>	



Vuorikallion ladonjäännös. Kuva P. Jantunen.

<b>Kohdetyyppi:</b>	9 Valmistuspaikat/työpaikat	Copyright:	© Metsähallitus 2008 © Maanmittauslaitos 1/MML/08
<b>Koordinaatit:</b>	X 6871646, Y 3318802, Z 158	Mittakaava:	1:10000



<b>Mustalampi lato jäännös</b>	<b>MH-tunnus: 146527</b>
--------------------------------	--------------------------

<b>Kohdetyyppi:</b>	9 Valmistuspaikat/työpaikat	<b>Haltija:</b>	121 Metsätalous Länsi-Suomi
<b>Ajoitus:</b>	7116 Uusi aika	<b>Ylläpitäjä:</b>	121 Metsätalous Länsi-Suomi
<b>Rakentamisvuosi:</b>		<b>Kunta:</b>	581 Parkano
<b>Lukumäärä:</b>	1		

<b>Koordinaattiselitys:</b>	<b>Geometria tuotettu:</b>
<b>Koordinaatit:</b>	4 Gps-mittaus, korjaamaton
X 6881140, Y 3297666, Z 142	<b>Löydöt:</b>

**Taustatiedot**

Kohde tarkastettiin inventoinnissa 27.6.2012. Kohde on merkitty peruskarttaan.

**Ympäristön kuvaus**

Kohde sijaitsee vanhan pellon reunassa pensaiden ympäröimänä. Maaperä on moreenia.

**Kohteen kuvaus**

Kohde sisältää yhden lautaisen ladon. Mitoiltaan lato on noin 4,5m x 3m. Runko on rakennettu osittain kuorimattomista pyöröpuista, seinärakenne on ulkopuolelta punaiseksi maalattua lautaa. Katto on lautarakenteinen, päällä on yhä jäänteitä kattohuovasta. Ovi on lautarakenteinen. Lato on rakennettu nurkkakiville ja siinä on maalattia johon on aseteltu riukuja. Ladossa on sisällä heinää ja heinäseipäitä sekä muutamia viinapulloja ja sikarirasioita.

**Kohteen rajaus**

Kohde rajautuu pistemäisesti näkyvien rakenteiden ympärille.

**Tulkinta**

Kyseessä on viereiseen peltoon liittyvä lato.

**Lisätietoja**
**Toimenpiteet**
**Tarkastukset**

Tila: 3 Toteutettu      Laji: 6 Suojeluarvojen tarkastus      Tarkastusvuosi: 2012  
 Tarkastuspvm: 27.6.2012      Tarkastaja: V. Laurila  
 Kuvaus: KMO kulttuuriperintöinventointi 2012

**Viranomaisrekisterinro:**
**Kunto:** 0 Ei määritelty

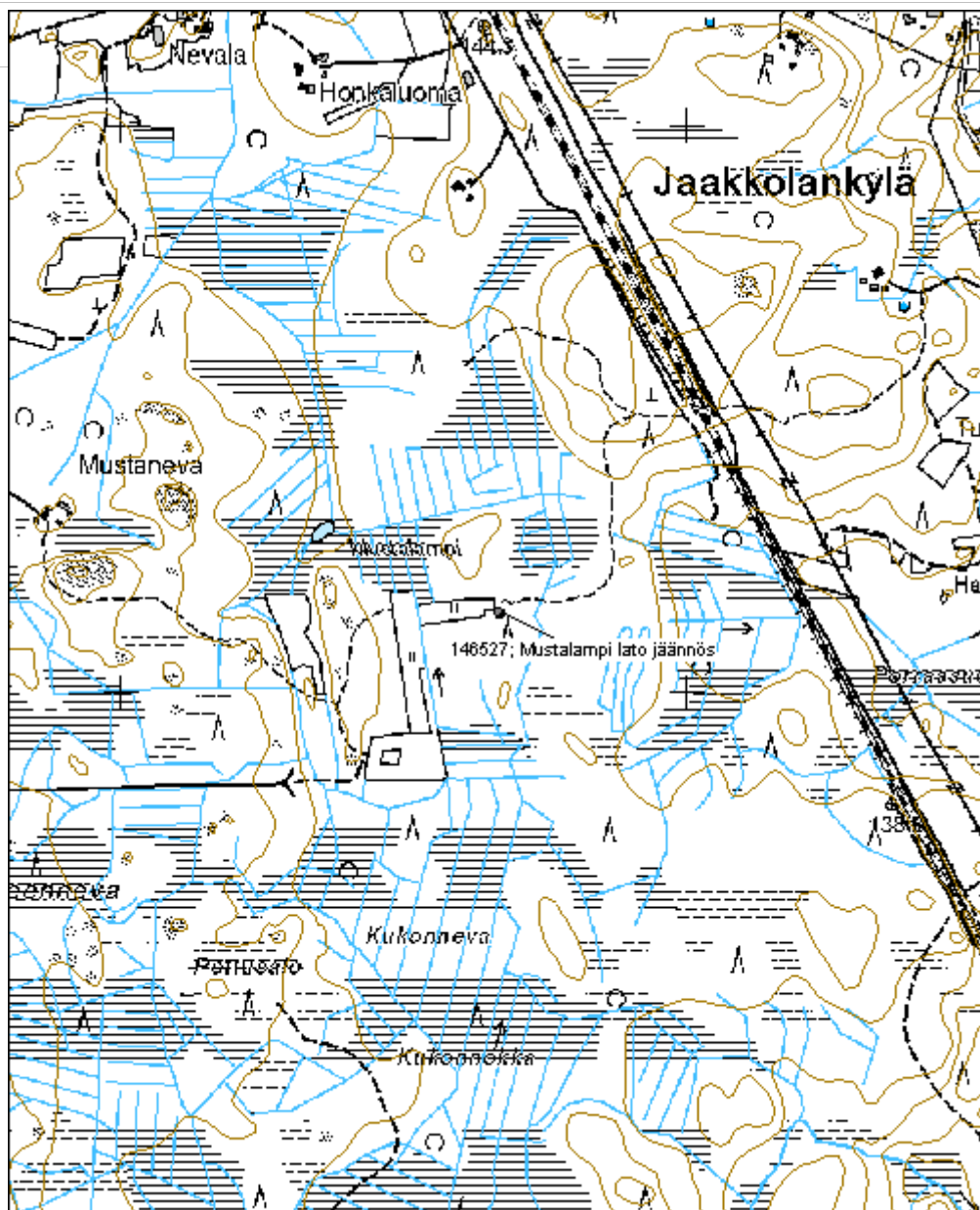


<b>Arvotus:</b>	8 Muu suojeluarvo	<b>Olotila:</b>	2 Ei käytössä
<b>Selitys:</b>		<b>Kohteen suojelu:</b>	9 Muu suojeluarvo
<b>Selitys:</b>		<b>Selitys:</b>	
<b>Ympäristön suojelu:</b>	0 Ei määritelty		
<b>Selitys:</b>			



Mustalammen lato. Kuva P. Jantunen.

<b>Kohdetyyppi:</b>	9 Valmistuspaikat/työpaikat	Copyright:	© Metsähallitus 2008 © Maanmittauslaitos 1/MML/08
<b>Koordinaatit:</b>	X 6881140, Y 3297666, Z 142	Mittakaava:	1:10000



<b>Metsäsianvuori lato jäännös</b>	<b>MH-tunnus: 146563</b>
------------------------------------	--------------------------

<b>Kohdetyyppi:</b> 9 Valmistuspaikat/työpaikat	<b>Haltija:</b> 121 Metsätalous Länsi-Suomi
<b>Ajoitus:</b> 7116 Uusi aika	<b>Ylläpitäjä:</b> 121 Metsätalous Länsi-Suomi
<b>Rakentamisvuosi:</b>	<b>Kunta:</b> 581 Parkano
<b>Lukumäärä:</b> 1	

<b>Koordinaattiselitys:</b>	<b>Geometria tuotettu:</b> 4 Gps-mittaus, korjaamaton
<b>Koordinaatit:</b> X 6892043, Y 3296823, Z 145	<b>Löydöt:</b>

***Taustatiedot***

Kohde tarkastettiin inventoinnissa 11.7.2012.

***Ympäristön kuvaus***

Kohde sijaitsee noin 50-vuotiaassa sekametsässä. Maaperä on moreenia.

***Kohteen kuvaus***

Kohde käsittää yhden ladonpohjan. Paikalla on noin 4m x 4m kokoinen pohja jossa on muutamia lahonneita hirsiiä ja lautoja.

***Kohteen rajaus***

Kohde rajautuu pistemäisesti näkyvien rajojen ympärille.

***Tulkinta***

Kyseessä on ladonpohja 1900-luvulta.

***Lisätietoja***

Kohde sijaitsee sotilasalueen rajalla.

***Toimenpiteet***
***Tarkastukset***

Tila: 3 Toteutettu      Laji: 6 Suojeluarvojen tarkastus      Tarkastusvuosi: 2012  
 Tarkastuspvm: 11.7.2012      Tarkastaja: V. Laurila  
 Kuvaus: KMO kulttuuriperintöinventointi 2012

<b>Viranomaisrekisterinro:</b>	<b>Kunto:</b> 0 Ei määritelty
	<b>Olotila:</b> 2 Ei käytössä
<b>Arvotus:</b> 8 Muu suojeluarvo	<b>Kohteen suojele:</b> 9 Muu suojeluarvo

<b>Selitys:</b>	<b>Selitys:</b>
<b>Ympäristön suojelu:</b>	0 Ei määritelty
<b>Selitys:</b>	



Metsäsianvuoren ladonpohja. Kuva P. Jantunen.



<b>Järvenlahti lato jäännös</b>	<b>MH-tunnus: 150755</b>
---------------------------------	--------------------------

<b>Kohdetyyppi:</b>	9 Valmistuspaikat/työpaikat	<b>Haltija:</b>	121 Metsätalous Länsi-Suomi
<b>Ajoitus:</b>	7116 Uusi aika	<b>Ylläpitäjä:</b>	121 Metsätalous Länsi-Suomi
<b>Rakentamisvuosi:</b>		<b>Kunta:</b>	581 Parkano
<b>Lukumäärä:</b>	1		

<b>Koordinaattiselitys:</b>	<b>Geometria tuotettu:</b>
<b>Koordinaatit:</b>	4 Gps-mittaus, korjaamaton
X 6886460, Y 3298263, Z 150	<b>Löydöt:</b>

***Taustatiedot***

Kohde tarkastettiin inventoinnissa 29.8.2012.

***Ympäristön kuvaus***

Kohde sijaitsee ojitetulla suolla, ojan reunalla. Maaperä on turvetta, metsä noin 40-vuotiasta mäntymetsää.

***Kohteen kuvaus***

Kohde käsittää jäännöksiä hirsiladosta. Jäljellä on muutamia lahonneita hirsiiä ja jäännöksiä ladon pohjasta. Hirret on katkaistu sahalla ja niissä on myös rautanauloja. Jäljellä on myös yksi sahalla tehty salvoksenjäänne.

***Kohteen rajaus***

Kohde rajautuu pistemäisesti rakenteiden yhteyteen.

***Tulkinta***

Kyseessä on ladon jäännös 1900-luvulta.

***Lisätietoja***
***Toimenpiteet***
***Tarkastukset***

Tila: 3 Toteutettu      Laji: 6 Suojeluarvojen tarkastus      Tarkastusvuosi: 2012  
 Tarkastuspvm: 29.8.2012      Tarkastaja: V. Laurila  
 Kuvaus: KMO kulttuuriperintöinventointi 2012

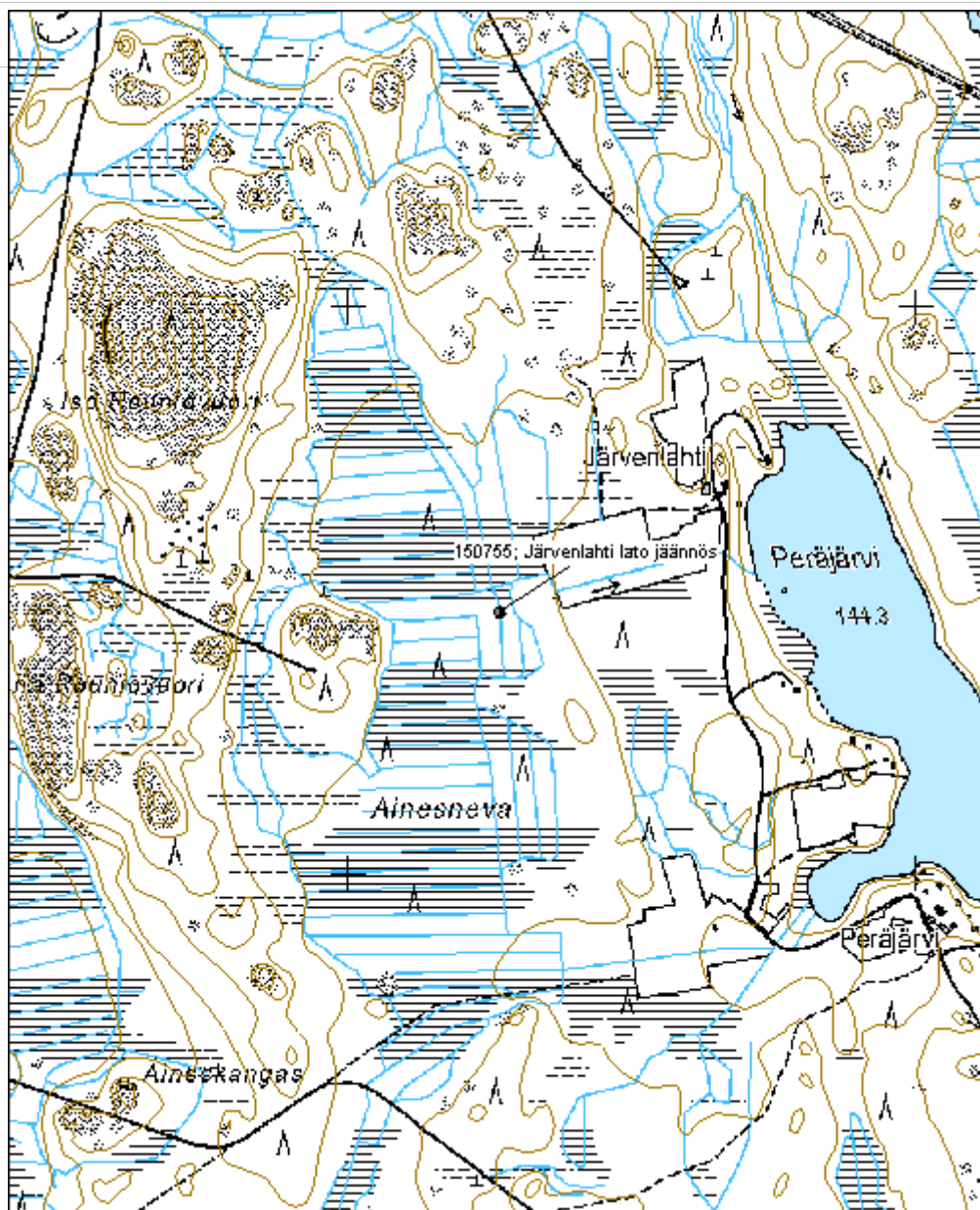
<b>Viranomaisrekisterinro:</b>	<b>Kunto:</b> 3 Huono
	<b>Olotila:</b> 2 Ei käytössä
<b>Arvotus:</b> 99 Ei suojeluarvoa	<b>Kohteen</b> 99 Ei suojeluarvoa

<b>Selitys:</b>		<b>suojelu:</b>
<b>Selitys:</b>		<b>Selitys:</b>
<b>Ympäristön suojelu:</b>	0 Ei määritelty	
<b>Selitys:</b>		



Järvenlahden ladonpohja. Kuva P. Jantunen.

<b>Kohdetyyppi:</b>	9 Valmistuspaikat/työpaikat	Copyright:	© Metsähallitus 2008 © Maanmittauslaitos 1/MML/08
<b>Koordinaatit:</b>	X 6886460, Y 3298263, Z 150	Mittakaava:	1:10000





<b>Taipaleenmaa lato jäännös</b>	<b>MH-tunnus: 150767</b>
----------------------------------	--------------------------

<b>Kohdetyyppi:</b> 9 Valmistuspaikat/työpaikat	<b>Haltija:</b> 121 Metsätalous Länsi-Suomi
<b>Ajoitus:</b> 7116 Uusi aika	<b>Ylläpitäjä:</b> 121 Metsätalous Länsi-Suomi
<b>Rakentamisvuosi:</b>	<b>Kunta:</b> 702 Ruovesi
<b>Lukumäärä:</b> 1	

<b>Koordinaattiselitys:</b>	<b>Geometria tuotettu:</b> 4 Gps-mittaus, korjaamaton
<b>Koordinaatit:</b> X 6863905, Y 3353329, Z 168	<b>Löydöt:</b>

***Taustatiedot***

Kohde tarkastettiin inventoinnissa 4.9.2012. Kohde on merkitty peruskarttaan.

***Ympäristön kuvaus***

Kohde sijaitsee suon reunalla kallion alapuolella. Maaperä on moreenia, metsä hakkuuaukion reunaan.

***Kohteen kuvaus***

Kohde käsittää muutamia lahonneita hirsii ja lautoja, sekä rautanauvoja. Jäänteistä voi päätellä rakennuksen olleen mitoiltaan noin 10m x 6m.

***Kohteen rajaus***

Kohde rajautuu pistemäisesti jäänteiden yhtyteen.

***Tulkinta***

Kyseessä on puretun ladon pohja 1900-luvulta.

***Lisätietoja***
***Toimenpiteet***
***Tarkastukset***

Tila: 3 Toteutettu      Laji: 6 Suojeluarvojen tarkastus      Tarkastusvuosi: 2012  
 Tarkastuspvm: 4.9.2012      Tarkastaja: V. Laurila  
 Kuvaus: KMO kulttuuriperintöinventointi 2012

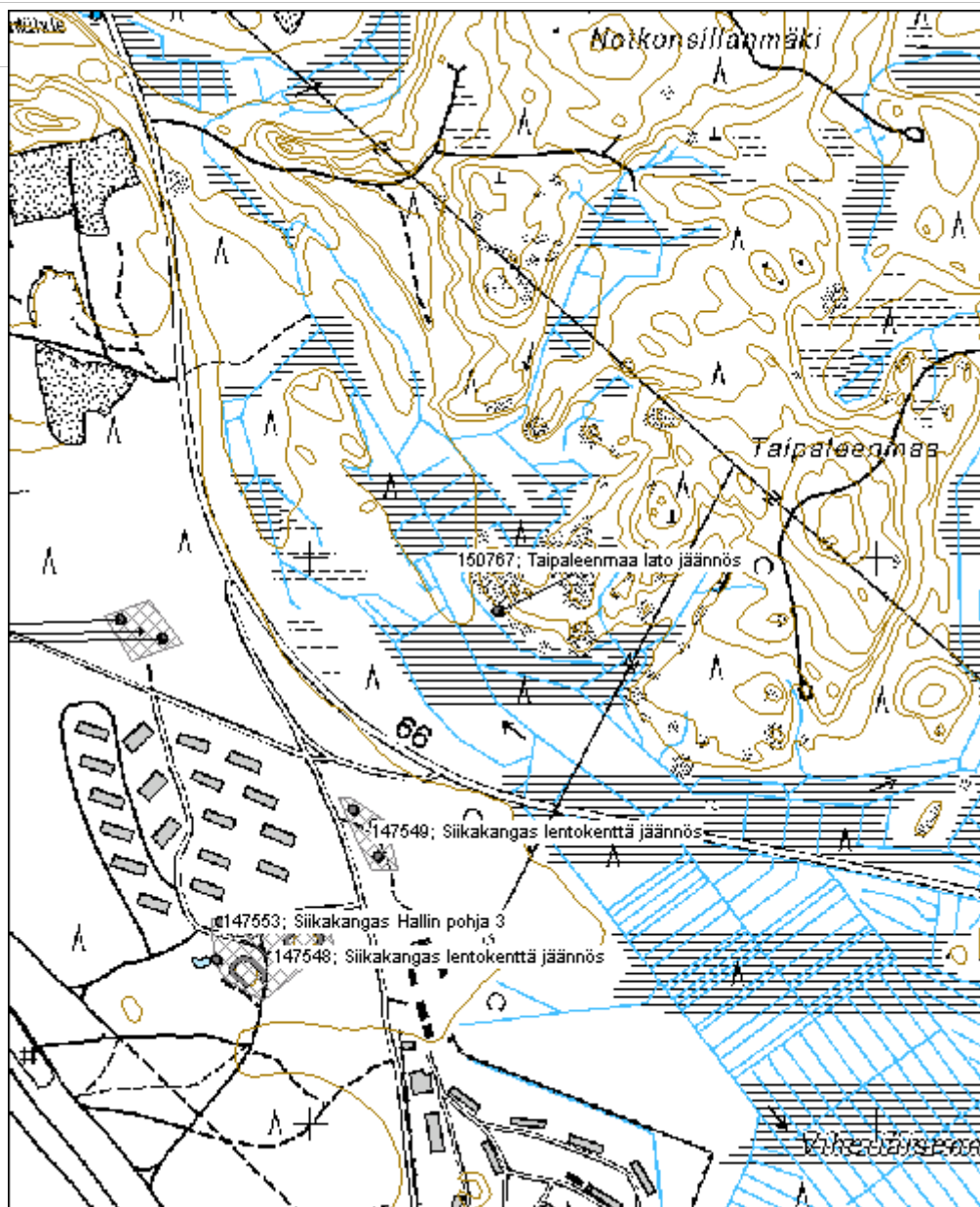
<b>Viranomaisrekisterinro:</b>	<b>Kunto:</b> 3 Huono
	<b>Olotila:</b> 2 Ei käytössä
<b>Arvotus:</b> 99 Ei suojeluarvoa	<b>Kohteen suojele:</b> 99 Ei suojeluarvoa

<b>Selitys:</b>	<b>Selitys:</b>
<b>Ympäristön suojelu:</b>	0 Ei määritelty
<b>Selitys:</b>	



Taipaleenmaa ladonpohja. Kuva P. Jantunen.

<b>Kohdetyyppi:</b>	9 Valmistuspaikat/työpaikat	Copyright:	© Metsähallitus 2008 © Maanmittauslaitos 1/MML/08
<b>Koordinaatit:</b>	X 6863905, Y 3353329, Z 168	Mittakaava:	1:10000



<b>Vääräjärvenneva lato jäännös 1</b>	<b>MH-tunnus: 146097</b>
---------------------------------------	--------------------------

<b>Kohdetyyppi:</b> 9 Valmistuspaikat/työpaikat	<b>Haltija:</b> 121 Metsätalous Länsi-Suomi
<b>Ajoitus:</b> 7116 Uusi aika	<b>Ylläpitäjä:</b> 121 Metsätalous Länsi-Suomi
<b>Rakentamisvuosi:</b>	<b>Kunta:</b> 581 Parkano
<b>Lukumäärä:</b> 1	

<b>Koordinaattiselitys:</b>	<b>Geometria tuotettu:</b> 4 Gps-mittaus, korjaamaton
<b>Koordinaatit:</b> X 6874641, Y 3305523, Z 147	<b>Löydöt:</b>

**Taustatiedot**

Kohde tarkastettiin inventoinnissa 6.6.2012.

**Ympäristön kuvaus**

Kohde sijaitsee pienellä kankaalla suon vieressä. Maaperä on hiekkaista moreenia, metsä harvaa männikköä.

**Kohteen kuvaus**

Kohde sisältää turveladon jäänteen. Lato on ollut lautaseinäinen ja hirsirunkoinen ja se on kaatunut kasaan. Mitoiltaan lato on ollut arviolta noin 3,5m x 3,5m.

**Kohteen rajaus**

Kohde rajautuu pistemäisesti näkyvien rakenteiden ympärille.

**Tulkinta**

Kyseessä on turvelato 1900-luvulta.

**Lisätietoja**
**Toimenpiteet**
**Tarkastukset**

Tila: 3 Toteutettu      Laji: 6 Suojeluarvojen tarkastus      Tarkastusvuosi: 2012  
 Tarkastuspvm: 6.6.2012      Tarkastaja: V. Laurila  
 Kuvaus: KMO kulttuuriperintöinventointi 2012

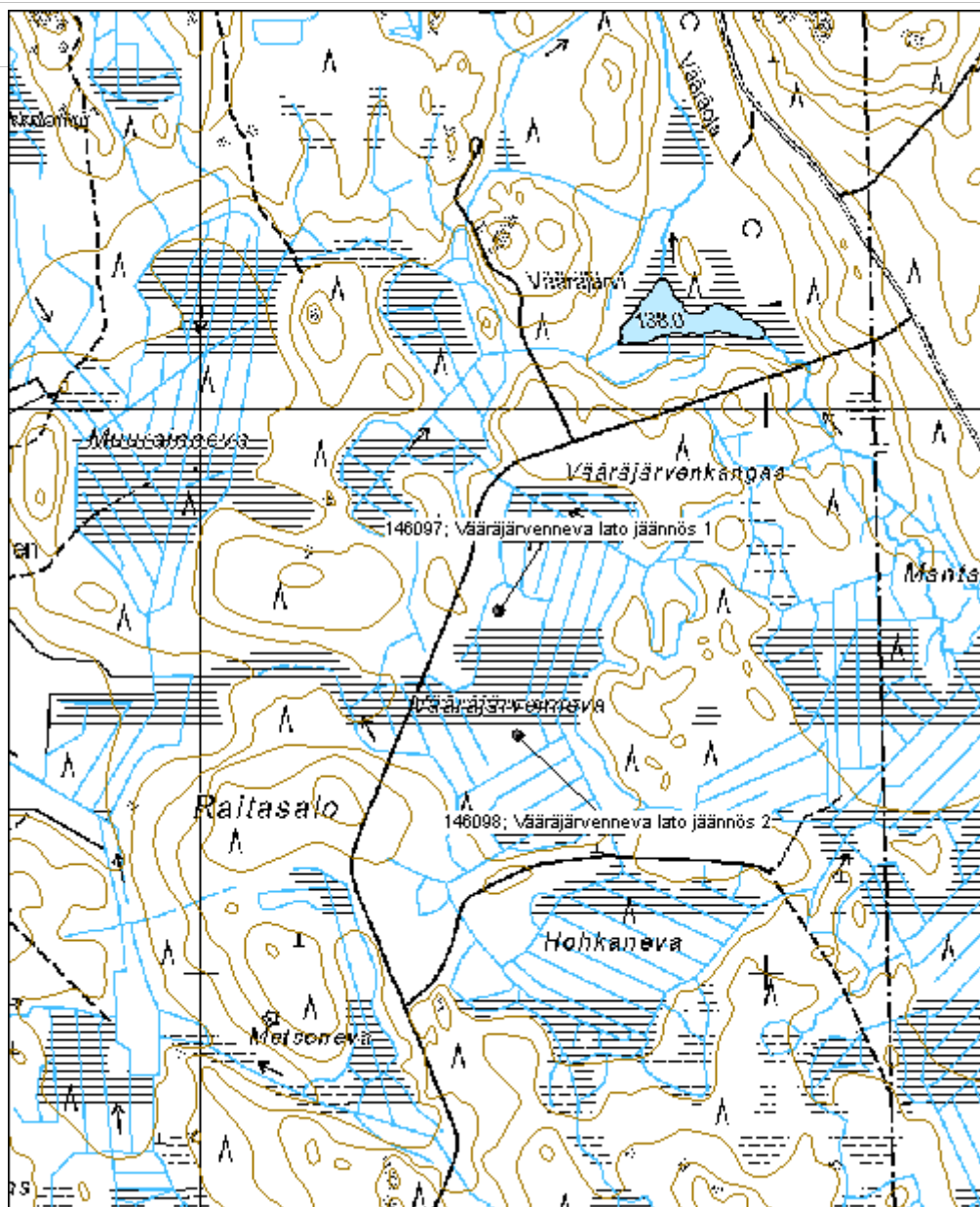
<b>Viranomaisrekisterinro:</b>	<b>Kunto:</b> 2 Keskinertainen
	<b>Olotila:</b> 2 Ei käytössä
<b>Arvotus:</b> 8 Muu suojeluarvo	<b>Kohteen</b> 9 Muu suojeluarvo

<b>Selitys:</b>	<b>suojelu:</b>
	<b>Selitys:</b>
<b>Ympäristön suojelu:</b>	0 Ei määritelty
<b>Selitys:</b>	



Vääräjärvennevan ladonjännös. Kuva V. Laurila.

<b>Kohdetyyppi:</b>	9 Valmistuspaikat/työpaikat	Copyright:	© Metsähallitus 2008 © Maanmittauslaitos 1/MML/08
<b>Koordinaatit:</b>	X 6874641, Y 3305523, Z 147	Mittakaava:	1:10000



**Vääräjärvenneva lato jäännös 2**
**MH-tunnus: 146098**

<b>Kohdetyyppi:</b>	9 Valmistuspaikat/työpaikat	<b>Haltija:</b>	121 Metsätalous Länsi-Suomi
<b>Ajoitus:</b>	7116 Uusi aika	<b>Ylläpitäjä:</b>	121 Metsätalous Länsi-Suomi
<b>Rakentamivuosi:</b>		<b>Kunta:</b>	581 Parkano
<b>Lukumäärä:</b>	1		

<b>Koordinaattiselitys:</b>		<b>Geometria tuotettu:</b>	4 Gps-mittaus, korjaamaton
<b>Koordinaatit:</b>	X 6874421, Y 3305557, Z 147	<b>Löydöt:</b>	

**Taustatiedot**

Kohde tarkastettiin inventoinnissa 6.6.2012.

**Ympäristön kuvaus**

Kohde sijaitsee avosuolla. Ympäristössä on merkkejä turpeennostosta.

**Kohteen kuvaus**

Kohde käsittää ladonpohjan, mitoiltaan noin 5,5m x 6,5m. Jäljellä on maatuneita hirsistä ja lautoja. Näkyvillä on nauvoja. Laudoista rakennettu ovi on maatumassa maassa. Lounaisnurkassa on muovipressu.

**Kohteen rajaus**

Kohde rajautuu pistemäisesti rakenteiden ympärille.

**Tulkinta**

Kyseessä on ollut turvelato 1900-luvulta.

**Lisätietoja**
**Toimenpiteet**
**Tarkastukset**

Tila: 3 Toteutettu      Laji: 6 Suojeluarvojen tarkastus      Tarkastusvuosi: 2012  
 Tarkastuspvm: 6.6.2012      Tarkastaja: V. Laurila  
 Kuvaus: KMO kulttuuriperintöinventointi 2012

<b>Viranomaisrekisterinro:</b>		<b>Kunto:</b>	3 Huono
		<b>Olotila:</b>	2 Ei käytössä
<b>Arvotus:</b>	8 Muu suojeluarvo	<b>Kohteen</b>	9 Muu suojeluarvo

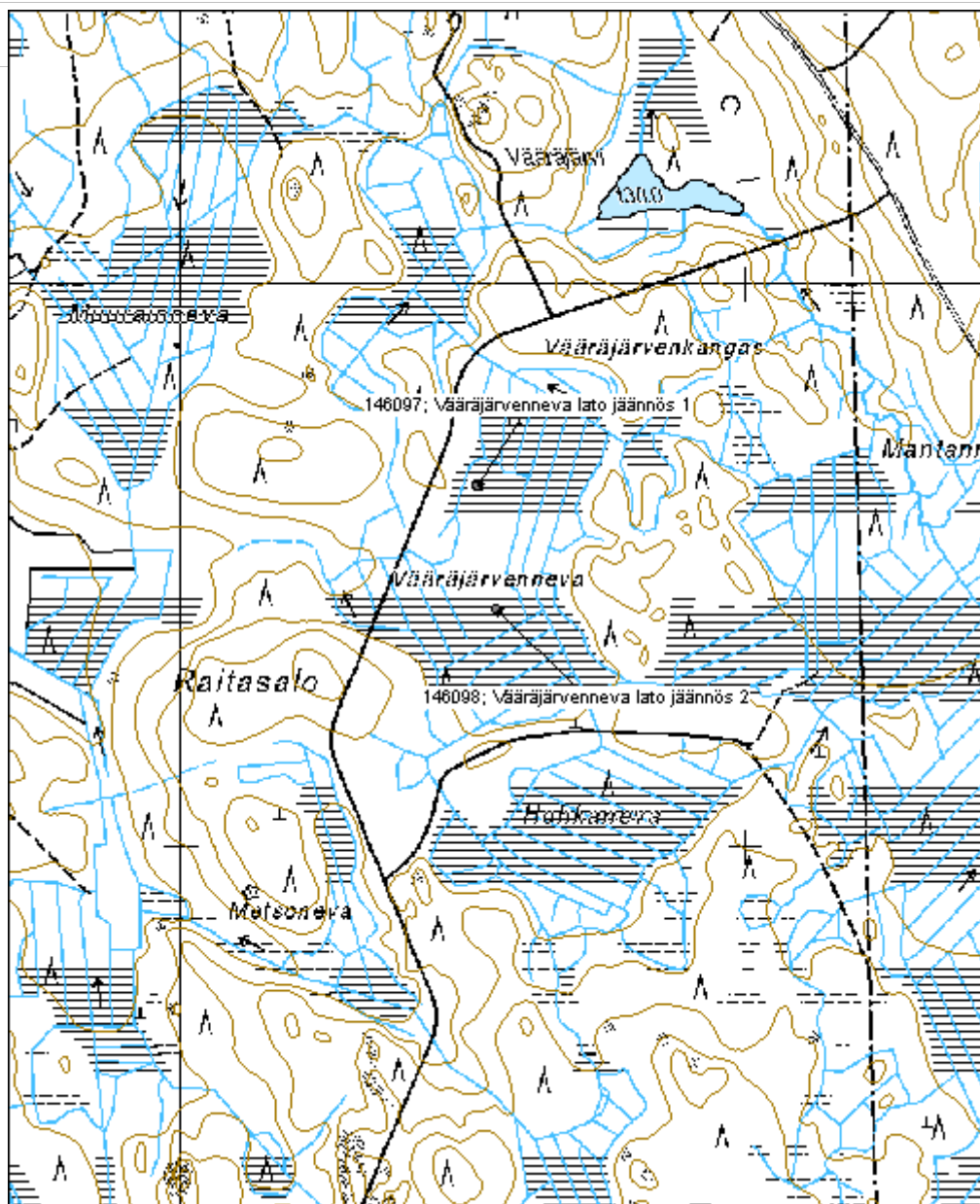
<b>Selitys:</b>	<b>suojelu:</b>
<b>Selitys:</b>	<b>Selitys:</b>
<b>Ympäristön suojelu:</b>	0 Ei määritelty
<b>Selitys:</b>	



Toinen vääräjärvennevan ladonpohjista. Kuva V. Laurila.



<b>Kohdetyyppi:</b>	9 Valmistuspaikat/työpaikat	Copyright:	© Metsähallitus 2008 © Maanmittauslaitos 1/MML/08
<b>Koordinaatit:</b>	X 6874421, Y 3305557, Z 147	Mittakaava:	1:10000



**Raatta lato jäännös**

MH-tunnus: 145854

<b>Kohdetyyppi:</b>	9 Valmistuspaikat/työpaikat	<b>Haltija:</b>	121 Metsätalous Länsi-Suomi
<b>Ajoitus:</b>	7116 Uusi aika	<b>Ylläpitäjä:</b>	121 Metsätalous Länsi-Suomi
<b>Rakentamivuosi:</b>		<b>Kunta:</b>	581 Parkano
<b>Lukumäärä:</b>	1		

<b>Koordinaatti- selitys:</b>		<b>Geometria tuotettu:</b>	4 Gps-mittaus, korjaamaton
<b>Koordinaatit:</b>	X 6884071, Y 3299831	<b>Löydöt:</b>	

**Taustatiedot**

Kohde tarkastettiin inventoinnissa 24.5.2012. Kohde on merkitty peruskarttaan.

**Ympäristön kuvaus**

Kohde sijaitsee Jaakkolankylän pohjoispuolella, Sammatinjoen kaakkoispuolella. Alueella on vanha niitty jonka luoteispuolisella kankaalla lato sijaitsee. Maaperä on moreenia, metsä mäntyvaltaista noin 50-vuotiasta sekametsää.

**Kohteen kuvaus**

Kohde käsittää yhden niittyladon jäänteen. Lato on mitoiltaan noin 5,5m x 6,5m ja siitä on jäljellä 6-7 lahonnutta hirsikertaa, katto on lahonnut ja romahtanut sisään. Hirret on katkaistu sahalla. Rakenteissa ja ladon ympärillä on havaittavissa nauvoja ja lahonneita lautoja. Ladon oviaukko on länsiseinässä ja oven pielet on upotettu hirsiin. Lato on rakennettu nurkkakiville.

**Kohteen rajaus**

Kohde rajautuu pistemäisesti maanpinnalle näkyvien reunojen mukaan.

**Tulkinta**

Kyseessä on niittylato 1900-luvulta.

**Lisätietoja**
**Toimenpiteet**
**Tarkastukset**

Tila: 3 Toteutettu      Laji: 6 Suojeluarvojen tarkastus      Tarkastusvuosi: 2012  
 Tarkastuspvm: 24.5.2012      Tarkastaja: V.Laurila  
 Kuvaus: KMO kulttuuriperintöinventointi 2012

<b>Viranomais- rekisterinro:</b>	<b>Kunto:</b>	2 Keskinertainen
--------------------------------------	---------------	------------------

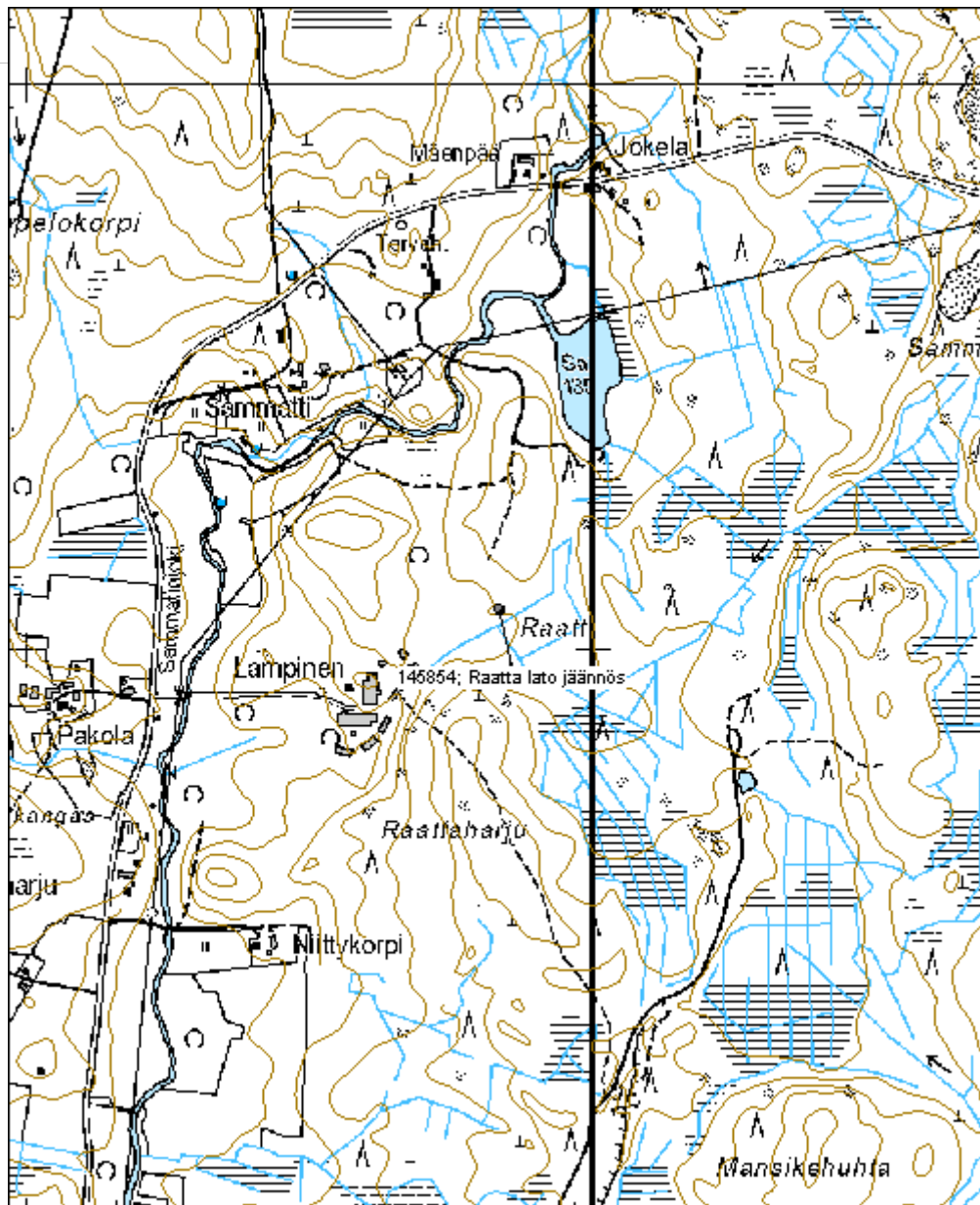
<b>Arvotus:</b>	8 Muu suojeluarvo	<b>Olotila:</b>	2 Ei käytössä
<b>Selitys:</b>		<b>Kohteen suojelu:</b>	9 Muu suojeluarvo
		<b>Selitys:</b>	

<b>Ympäristön suojelu:</b>	0 Ei määritelty
<b>Selitys:</b>	



Raatan lato. Kuva V. Laurila.

<b>Kohdetyyppi:</b>	9 Valmistuspaikat/työpaikat	<b>Copyright:</b>	© Metsähallitus 2008 © Maanmittauslaitos 1/MML/08
<b>Koordinaatit:</b>	X 6884071, Y 3299831	<b>Mittakaava:</b>	1:10000



**Ojajärvi lato jäännös**
**MH-tunnus: 146100**

<b>Kohdetyyppi:</b>	9 Valmistuspaikat/työpaikat	<b>Haltija:</b>	121 Metsätalous Länsi-Suomi
<b>Ajoitus:</b>	7116 Uusi aika	<b>Ylläpitäjä:</b>	121 Metsätalous Länsi-Suomi
<b>Rakentamisvuosi:</b>		<b>Kunta:</b>	980 Ylöjärvi
<b>Lukumäärä:</b>	1		

<b>Koordinaatti-selitys:</b>		<b>Geometria tuotettu:</b>	4 Gps-mittaus, korjaamaton
<b>Koordinaatit:</b>	X 6877808, Y 3307442, Z 165	<b>Löydöt:</b>	

**Taustatiedot**

Kohde tarkastettiin inventoinnissa 6.6.2012.

**Ympäristön kuvaus**

Maaperä on hiekkaista moreenia, metsä noin 60-vuotiasta mänty-kuusi sekametsää.

**Kohteen kuvaus**

Kohteen mitat ovat noin 6,5m x 5m, katto on romahtanut sisään. Ladossa on noin 5 pelkkahirsikertaa, tosin takaseinän ylemmät hirret ovat pyöröhirsiä. Pelkkahirsissä on leikkauksia ja ne onkin luultavasti kierrätetty. Ovi on kohti tietä. Ympäriällä on myös hieman lahonneita lautoja sekä nauvoja.

**Kohteen rajaus**

Kohde rajautuu pistemäisesti maanpinnalle näkyvien reunojen mukaan.

**Tulkinta**

Kyseessä on turvelato 1900-luvulta.

**Lisätietoja**
**Toimenpiteet**
**Tarkastukset**

Tila: 3 Toteutettu	Laji: 6 Suojeluarvojen tarkastus	Tarkastusvuosi: 2012
Tarkastuspvm: 6.6.2012	Tarkastaja: V. Laurila	
Kuvaus: KMO kulttuuriperintöinventointi 2012		

**Viranomaisrekisterinro:**
**Kunto:** 2 Keskinertainen

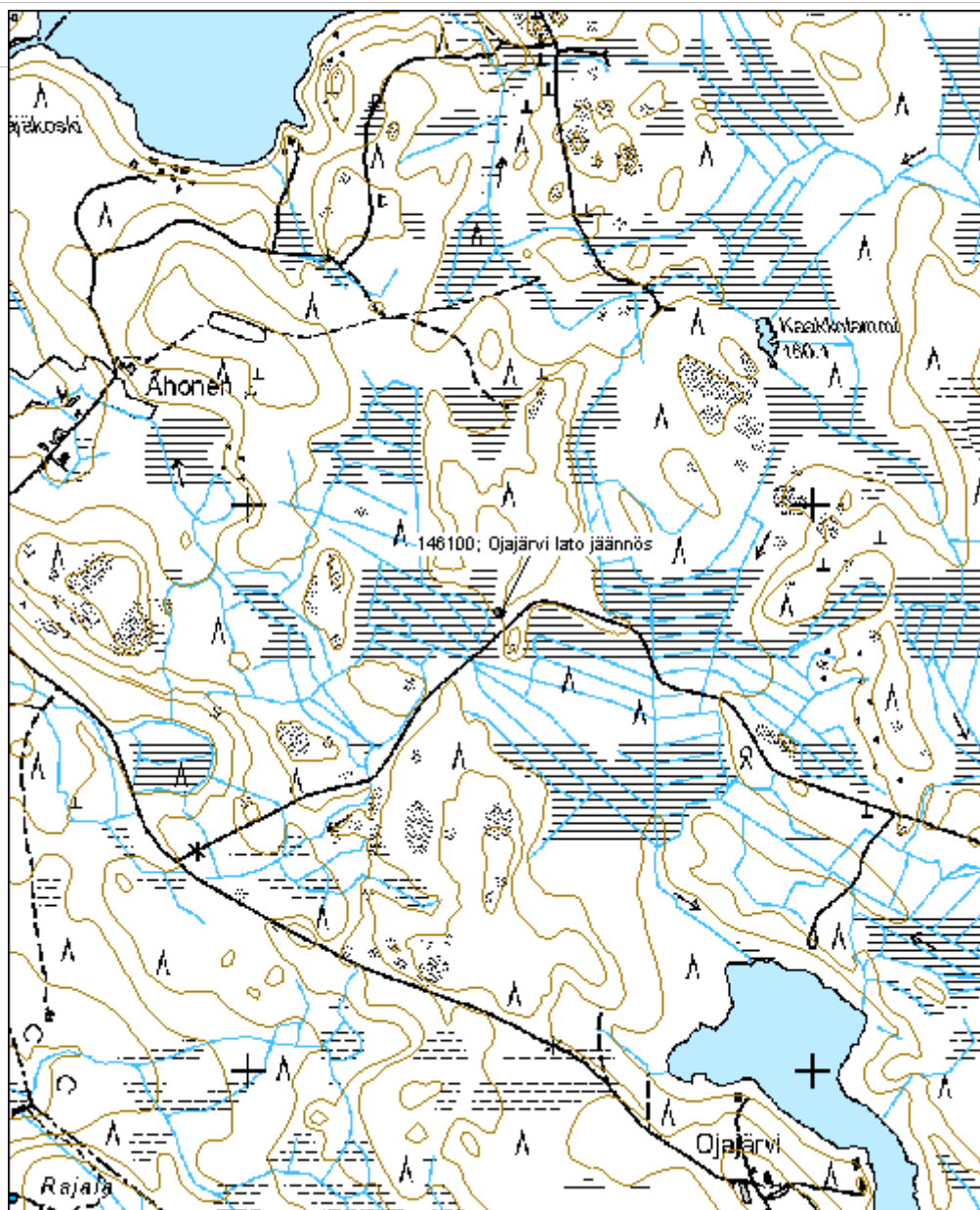
**Olotila:** 2 Ei käytössä

<b>Arvotus:</b>	8 Muu suojeluarvo	<b>Kohteen suojelu:</b>	9 Muu suojeluarvo
<b>Selitys:</b>		<b>Selitys:</b>	
<b>Ympäristön suojelu:</b>	0 Ei määritelty		
<b>Selitys:</b>			



Ojajärven lato. Kuva V. Laurila.

<b>Kohdetyyppi:</b>	9 Valmistuspaikat/työpaikat	Copyright:	© Metsähallitus 2008 © Maanmittauslaitos 1/MML/08
<b>Koordinaatit:</b>	X 6877808, Y 3307442, Z 165	Mittakaava:	1:10000



<b>Pukinkorpi lato jäännös</b>	<b>MH-tunnus: 146516</b>
--------------------------------	--------------------------

<b>Kohdetyyppi:</b> 9 Valmistuspaikat/työpaikat	<b>Haltija:</b> 121 Metsätalous Länsi-Suomi
<b>Ajoitus:</b> 7116 Uusi aika	<b>Ylläpitäjä:</b> 121 Metsätalous Länsi-Suomi
<b>Rakentamisvuosi:</b>	<b>Kunta:</b> 702 Ruovesi
<b>Lukumäärä:</b> 1	

<b>Koordinaattiselitys:</b>	<b>Geometria tuotettu:</b> 4 Gps-mittaus, korjaamaton
<b>Koordinaatit:</b> X 6878701, Y 3338640, Z 180	<b>Löydöt:</b>

***Taustatiedot***

Kohde tarkastettiin inventoinnissa 20.6.2012.

***Ympäristön kuvaus***

Kohde sijaitsee moreenikankaan niemessä suon reunalla. Metsä on noin 50-vuotiasta männikköä.

***Kohteen kuvaus***

Ladosta on jäljellä lahonneita hirsiiä, lautoja ja päreitä sekä ruostuneita nauvoja. Lato on ollut mitoiltaan noin 8,5m x 5m. Se on ollut lautaseinäinen hirsikehikolla ja pärekatolla. Ladon jäänteiden sisällä on vielä näkyvissä myös turvepaaleja.

***Kohteen rajaus***

Kohde rajautuu pistemäisesti näkyvien rakenteiden ympärille.

***Tulkinta***

Kyseessä on pehkulato 1900-luvulta.

***Lisätietoja***
***Toimenpiteet***
***Tarkastukset***

Tila: 3 Toteutettu      Laji: 6 Suojeluarvojen tarkastus      Tarkastusvuosi: 2012  
 Tarkastuspvm: 20.6.2012      Tarkastaja: V. Laurila  
 Kuvaus: KMO kulttuuriperintöinventointi 2012

<b>Viranomaisrekisterinro:</b>	<b>Kunto:</b> 2 Keskinertainen
	<b>Olotila:</b> 2 Ei käytössä
<b>Arvotus:</b> 8 Muu suojeluarvo	<b>Kohteen</b> 9 Muu suojeluarvo

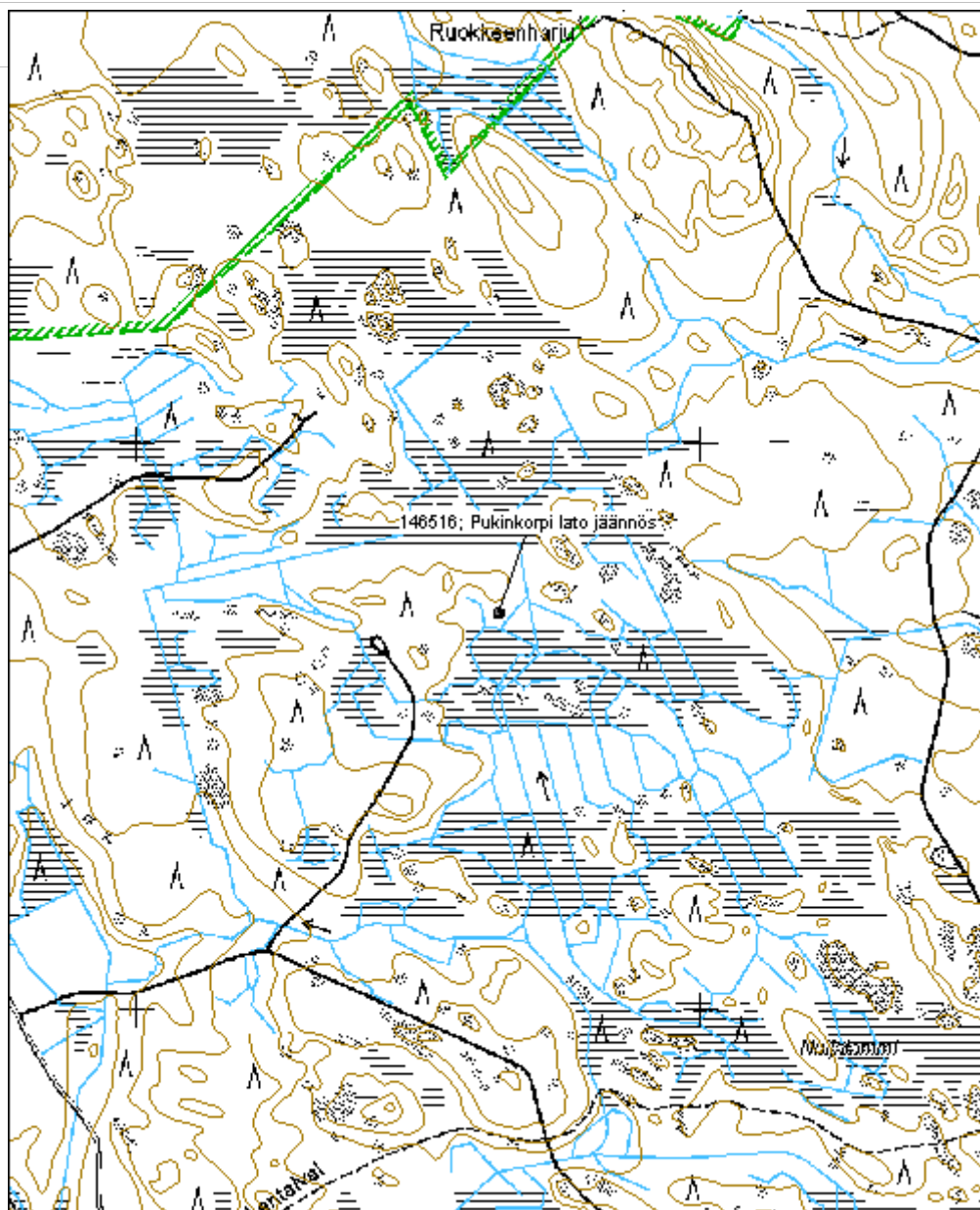


<b>Selitys:</b>	<b>suojelu:</b>
	<b>Selitys:</b>
<b>Ympäristön suojelu:</b>	0 Ei määritelty
<b>Selitys:</b>	



Pukinkorven ladonjännös. Kuva P. Jantunen.

<b>Kohdetyyppi:</b>	9 Valmistuspaikat/työpaikat	Copyright:	© Metsähallitus 2008 © Maanmittauslaitos 1/MML/08
<b>Koordinaatit:</b>	X 6878701, Y 3338640, Z 180	Mittakaava:	1:10000



<b>Pehkuneva lato jäännös</b>	<b>MH-tunnus: 150759</b>
-------------------------------	--------------------------

<b>Kohdetyyppi:</b>	9 Valmistuspaikat/työpaikat	<b>Haltija:</b>	121 Metsätalous Länsi-Suomi
<b>Ajoitus:</b>	7116 Uusi aika	<b>Ylläpitäjä:</b>	121 Metsätalous Länsi-Suomi
<b>Rakentamisvuosi:</b>		<b>Kunta:</b>	702 Ruovesi
<b>Lukumäärä:</b>	1		

<b>Koordinaattiselitys:</b>	<b>Geometria tuotettu:</b>
<b>Koordinaatit:</b>	0 Ei tiedossa
X 6890855, Y 3328206, Z 175	<b>Löydöt:</b>

***Taustatiedot***

Kohde tarkastettiin inventoinnissa 30.8.2012.

***Ympäristön kuvaus***

Kohde sijaitsee kalliolla suon reunassa. Kohteen liepeillä kasvaa muutamia vanhoja koivuja ja mäntyjä.

***Kohteen kuvaus***

Kohde käsittää yhden ladon jäänteen. Paikalla on kulunut aukko aluskasvillisuudessa sekä muutamia nurkkakiviä. Yhdessä kohtaa nurkkakiviä on kaksi päällekkäin. Ladon mitat ovat olleet arviolta noin 4,5m x 4,5m.

***Kohteen rajaus***

Kohde rajautuu pistemäisesti rakenteiden yhteyteen.

***Tulkinta***

Kyseessä on ollut vanha lato, luultavasti pehkulato 1900-luvulta.

***Lisätietoja***
***Toimenpiteet***
***Tarkastukset***

Tila: 3 Toteutettu      Laji: 6 Suojeluarvojen tarkastus      Tarkastusvuosi: 2012  
 Tarkastuspvm: 30.8.2012      Tarkastaja: V. Laurila  
 Kuvaus: KMO kulttuuriperintöinventointi 2012

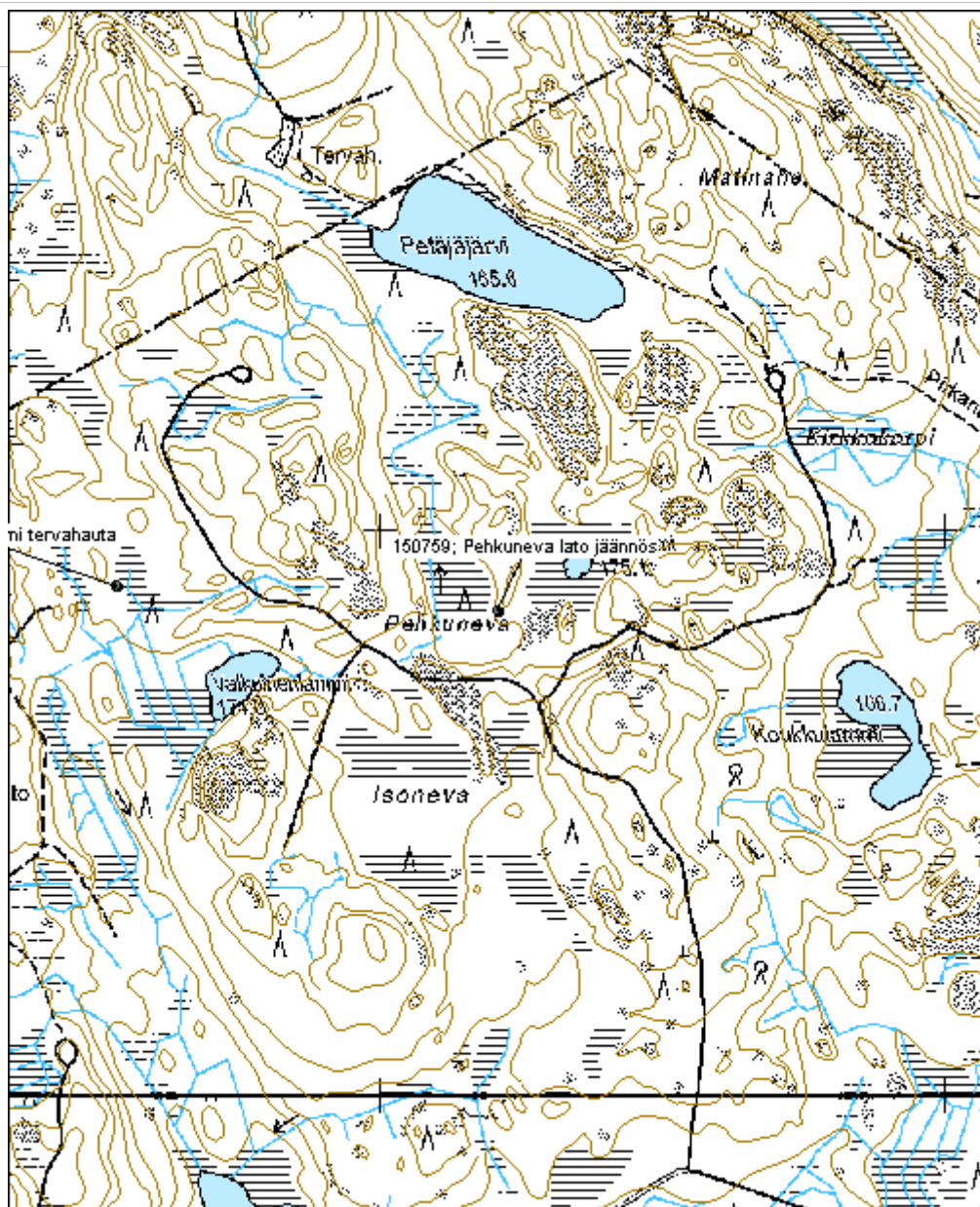
<b>Viranomaisrekisterinro:</b>	<b>Kunto:</b> 3 Huono
	<b>Olotila:</b> 2 Ei käytössä
<b>Arvotus:</b> 8 Muu suojeluarvo	<b>Kohteen</b> 9 Muu suojeluarvo

<b>Selitys:</b>	<b>suojelu:</b>
	<b>Selitys:</b>
<b>Ympäristön suojelu:</b>	0 Ei määritelty
<b>Selitys:</b>	



Pehkunevan ladonpohja. Kuva P. Jantunen.

<b>Kohdetyyppi:</b>	9 Valmistuspaikat/työpaikat	<b>Copyright:</b>	© Metsähallitus 2008 © Maanmittauslaitos 1/MML/08
<b>Koordinaatit:</b>	X 6890855, Y 3328206, Z 175	<b>Mittakaava:</b>	1:10000



**5.7 Muut maatalousrakenteet**

<b>Toimela riihi jäännös</b>		<b>MH-tunnus: 146515</b>
------------------------------	--	--------------------------

<b>Kohdetyyppi:</b>	1 Asuinpaikat	<b>Haltija:</b>	121 Metsätalous Länsi-Suomi
<b>Ajoitus:</b>	7118 Historiallinen aika	<b>Ylläpitäjä:</b>	121 Metsätalous Länsi-Suomi
<b>Rakentamisvuosi:</b>		<b>Kunta:</b>	702 Ruovesi
<b>Lukumäärä:</b>	1		

<b>Koordinaattiselitys:</b>		<b>Geometria tuotettu:</b>	4 Gps-mittaus, korjaamaton
<b>Koordinaatit:</b>	X 6877283, Y 3338110, Z 165	<b>Löydöt:</b>	

***Taustatiedot***

Kohde tarkastettiin inventoinnissa 20.6.2012. 1970-luvun peruskarttaan paikalle on merkitty rakennus.

***Ympäristön kuvaus***

Kohde sijaitsee tien vieressä vanhalla pensoittuvalla pellolla, välittömästi viereisen maatalon pihapiirin yhteydessä.

***Kohteen kuvaus***

Kohde sisältää noin 2m halkaisijaltaan olevan ja noin 0,5m korkean luonnonkivisen kiukaanjäänteen. Vanhassa peruskartassa paikalla on rakennus, kyseessä on luultavasti riihi.

***Kohteen rajaus***

Kohde rajautuu pistemäisesti näkyvien rakenteiden ympärille.

***Tulkinta***

Kyseessä on läheiseen tilaan liittyvä riihen jäännös.

***Lisätietoja***
***Toimenpiteet***
***Tarkastukset***

Tila: 3 Toteutettu      Laji: 6 Suojeluarvojen tarkastus      Tarkastusvuosi: 2012  
 Tarkastuspvm: 20.6.2012      Tarkastaja: V. Laurila  
 Kuvaus: KMO kulttuuriperintöinventointi 2012

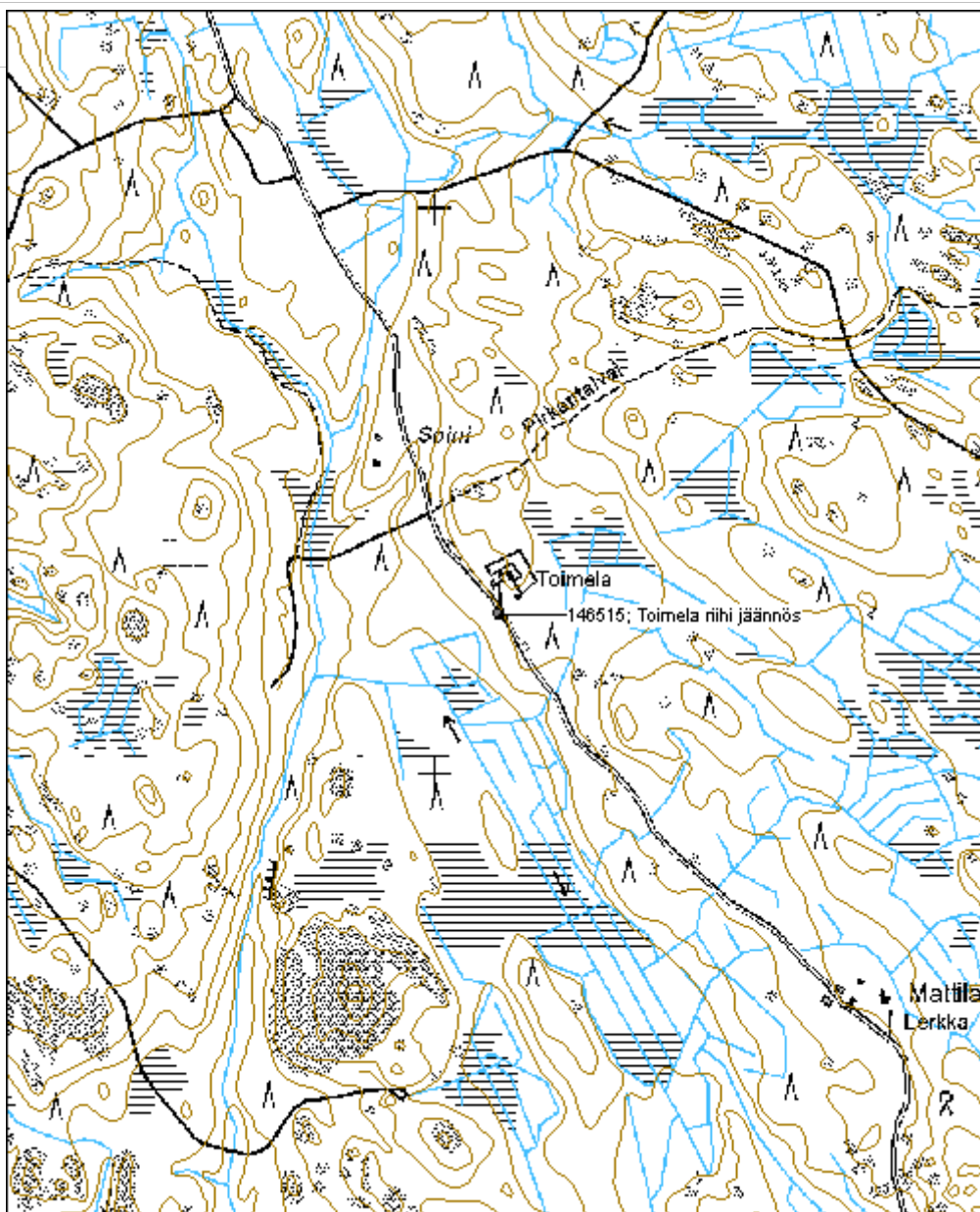
<b>Viranomais-</b>	<b>Kunto:</b>	2 Keskinertainen
--------------------	---------------	------------------

<b>rekisterinro:</b>		<b>Olotila:</b>	2 Ei käytössä
<b>Arvotus:</b>	8 Muu suojeluarvo	<b>Kohteen suojelu:</b>	9 Muu suojeluarvo
<b>Selitys:</b>		<b>Selitys:</b>	
<b>Ympäristön suojelu:</b>	0 Ei määritelty		
<b>Selitys:</b>			



Toimelan riien paikka. Kuva P. Jantunen.

<b>Kohdetyyppi:</b>	1 Asuinpaikat	<b>Copyright:</b>	© Metsähallitus 2008 © Maanmittauslaitos 1/MML/08
<b>Koordinaatit:</b>	X 6877283, Y 3338110, Z 165	<b>Mittakaava:</b>	1:10000





**Mylymoisio röykkiöt**
**MH-tunnus: 145909**

<b>Kohdetyyppi:</b>	9 Valmistuspaikat/työpaikat	<b>Haltija:</b>	121 Metsätalous Länsi-Suomi
<b>Ajoitus:</b>	7118 Historiallinen aika	<b>Ylläpitäjä:</b>	121 Metsätalous Länsi-Suomi
<b>Rakentamisvuosi:</b>		<b>Kunta:</b>	980 Ylöjärvi
<b>Lukumäärä:</b>	7		

<b>Koordinaattiselitys:</b>		<b>Geometria tuotettu:</b>	4 Gps-mittaus, korjaamaton
<b>Koordinaatit:</b>	X 6889387, Y 3320817, Z 198	<b>Löydöt:</b>	

**Taustatiedot**

Kohde tarkastettiin inventoinnissa 5.6.2012. Isojakokartassa paikalla on peltoa.

**Ympäristön kuvaus**

Maaperä on moreenia, metsä nuorta taimikkoa.

**Kohteen kuvaus**

Kohde sisältää seitsemän röykkiötä matalalla etelään antavalla rinteellä. Moreenirinteellä on rehevämpi kohta jonka ympärillä on matalia röykkiöitä, halkaisijaltaan noin 1,5-2,5m. Yhden röykkiön keskellä on kuoppa ja sitä onkin luultavasti kaiveltu.

**Kohteen rajaus**

Kohde rajautuu aluemaisesti röykkiöiden ympärille.

**Tulkinta**

Kyseessä on läheisen tilan vanha kaski tai pelto vähintäänkin 1800-luvulta.

**Lisätietoja**
**Toimenpiteet**
**Tarkastukset**

Tila: 3 Toteutettu Laji: 6 Suojeluarvojen tarkastus Tarkastusvuosi: 2012  
 Tarkastuspvm: 5.6.2012 Tarkastaja: V. Laurila  
 Kuvaus: KMO kulttuuriperintöinventointi 2012

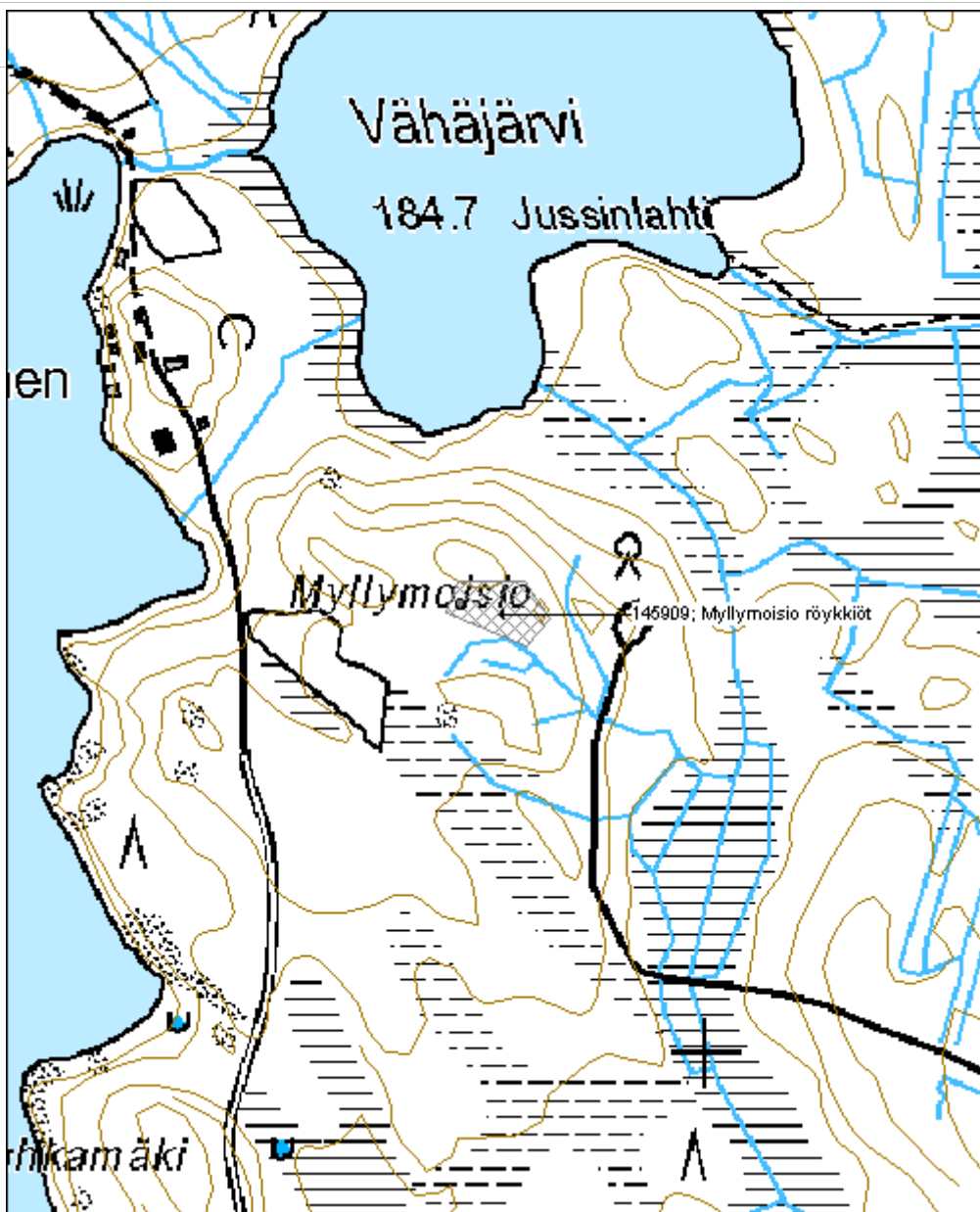
<b>Viranomaisrekisterinro:</b>	<b>Kunto:</b>	2 Keskinertainen
	<b>Olotila:</b>	2 Ei käytössä

<b>Arvotus:</b>	8 Muu suojeluarvo	<b>Kohteen suojelu:</b>	9 Muu suojeluarvo
<b>Selitys:</b>		<b>Selitys:</b>	
<b>Ympäristön suojelu:</b>	0 Ei määritelty		
<b>Selitys:</b>			



Yksi Myllymoision röykkiöistä. Kuva V. Laurila.

<b>Kohdetyyppi:</b>	9 Valmistuspaikat/työpaikat	Copyright:	© Metsähallitus 2008 © Maanmittauslaitos 1/MML/08
<b>Koordinaatit:</b>	X 6889387, Y 3320817, Z 198	Mittakaava:	1:5000



**Nevala rökkiöt**

MH-tunnus: 146313

<b>Kohdetyyppi:</b>	1 Asuinpaikat	<b>Haltija:</b>	121 Metsätalous Länsi-Suomi
<b>Ajoitus:</b>	7116 Uusi aika	<b>Ylläpitäjä:</b>	121 Metsätalous Länsi-Suomi
<b>Rakentamivuosi:</b>		<b>Kunta:</b>	702 Ruovesi
<b>Lukumäärä:</b>	29		

<b>Koordinaattiselitys:</b>		<b>Geometria tuotettu:</b>	4 Gps-mittaus, korjaamaton
<b>Koordinaatit:</b>	X 6877550, Y 3334976, Z 170	<b>Löydöt:</b>	

**Taustatiedot**

Kohde tarkastettiin inventoinnissa 20.6.2012.

**Ympäristön kuvaus**

Kohde sijaitsee vanhan maatalan entisillä pelloilla. Maaperä on moreenia, metsä harvaa noin 50-vuotiasta koivikkoa.

**Kohteen kuvaus**

Kohde käsittää noin 30 eri koikoista rökkiötä vanhoilla pelloilla ja niiden reunoilla. Suurin osa on halkaisijaltaan noin 1,5-3m ja korkeudeltaan noin 0,5-0,7m. Mukana on myös löyhää kiviäitaa. Osa kivistä on melko isoja ja ne on mahdollisesti siirretty katepillarilla. Tien vieressä on myös kasa lohkottuja kiviä joiden yhteydessä havaittiin rautainen kivien lohkomista varten valmistettu kiila.

**Kohteen rajaus**

Kohde rajautuu aluemaisesti rakenteiden ympärille.

**Tulkinta**

Kyseessä on läheiseen asuinpaikkaan liittyviä peltojen raivausrökkiöitä ja kivenlohkomispaikka.

**Lisätietoja**

Rökkiöitä on lisää yksityismaalla Metsähallituksen maiden ulkopuolella. Myös tilan rakennukset ovat sijainneet nykyisen yksityismaan puolella jossa osa niistä yhä sijaitsee.

**Toimenpiteet**
**Tarkastukset**

Tila: 3 Toteutettu Laji: 6 Suojeluarvojen tarkastus Tarkastusvuosi: 2012  
 Tarkastuspvm: 20.6.2012 Tarkastaja: V. Laurila  
 Kuvaus: KMO kulttuuriperintöinventointi 2012

<b>Viranomais-</b>	<b>Kunto:</b> 2 Keskinertainen
--------------------	--------------------------------

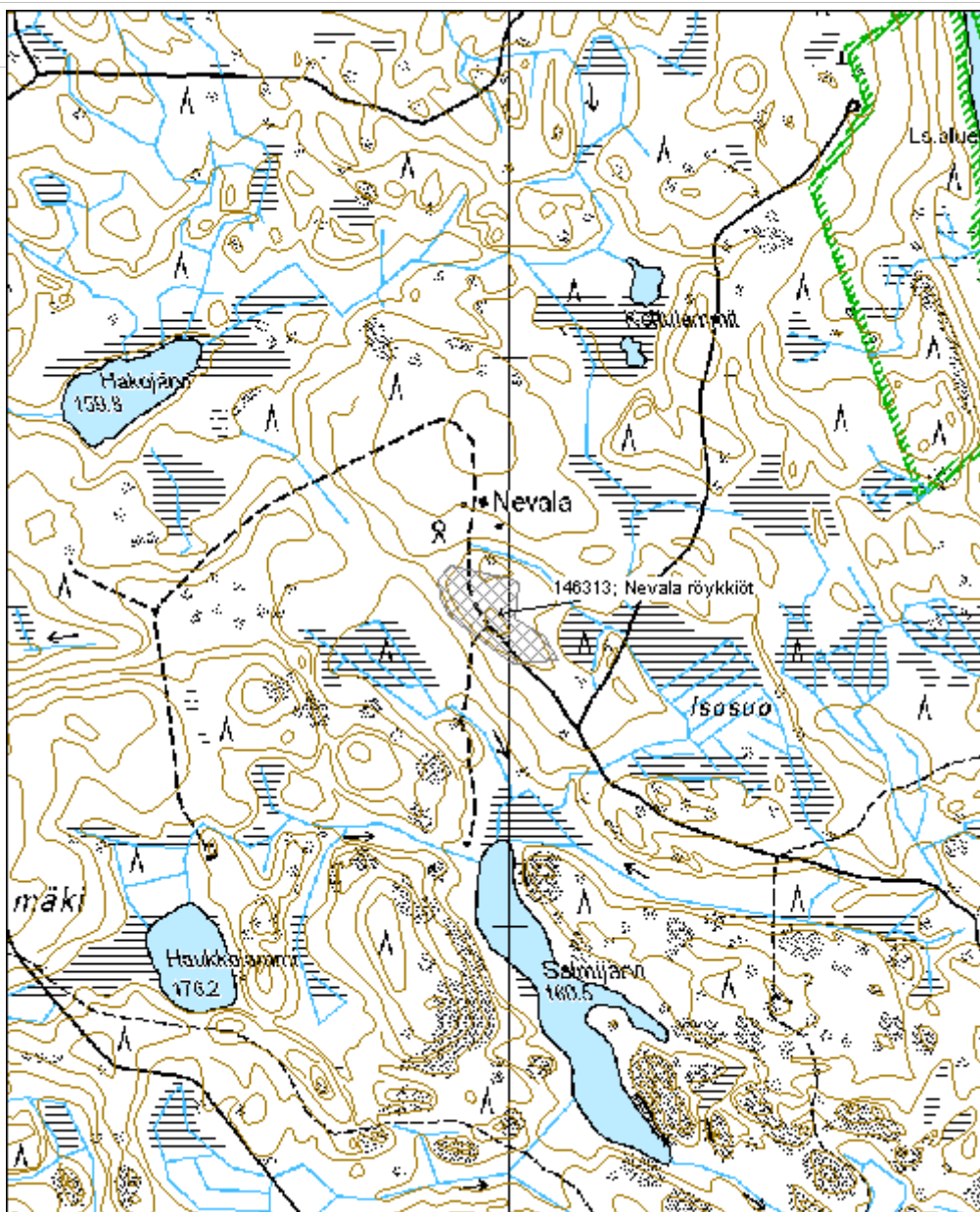
<b>rekisterinro:</b>		<b>Olotila:</b>	2 Ei käytössä
<b>Arvotus:</b>	8 Muu suojeluarvo	<b>Kohteen suojelu:</b>	9 Muu suojeluarvo
<b>Selitys:</b>		<b>Selitys:</b>	

<b>Ympäristön suojelu:</b>	0 Ei määritelty
<b>Selitys:</b>	



Nevalan röykkiötä. Kuva P. Jantunen.

<b>Kohdetyyppi:</b>	1 Asuinpaikat	<b>Copyright:</b>	© Metsähallitus 2008 © Maanmittauslaitos 1/MML/08
<b>Koordinaatit:</b>	X 6877550, Y 3334976, Z 170	<b>Mittakaava:</b>	1:10000



<b>Riehonmäki röykkiöt</b>	<b>MH-tunnus: 147568</b>
----------------------------	--------------------------

<b>Kohdetyyppi:</b>	9 Valmistuspaikat/työpaikat	<b>Haltija:</b>	121 Metsätalous Länsi-Suomi
<b>Ajoitus:</b>	7118 Historiallinen aika	<b>Ylläpitäjä:</b>	121 Metsätalous Länsi-Suomi
<b>Rakentamisvuosi:</b>		<b>Kunta:</b>	702 Ruovesi
<b>Lukumäärä:</b>	4		

<b>Koordinaattiselitys:</b>	<b>Geometria tuotettu:</b>
<b>Koordinaatit:</b>	4 Gps-mittaus, korjaamaton
X 6869552, Y 3361107, Z 172	<b>Löydöt:</b>

***Taustatiedot***

Kohde tarkastettiin inventoinnissa 18.7.2012. Vanhassa peruskartassa paikalla on peltoa.

***Ympäristön kuvaus***

Kohde sijaitsee kivisen mäen huipulla. Röykkiöt sijaitsevat suunnilleen etelä-pohjoinen -suuntaisena linjana. Röykkiöiden läntinen puoli vaikuttaa vanhalta peltomaalta, itäinen puoli on taas kivisempää korpea. Metsä on noin 40-vuotiasta kuusivaltaista sekametsää.

***Kohteen kuvaus***

Kohde käsittää ainakin viisi sammaleen peittämää röykkiötä tiheässä metsässä. Röykkiöt ovat halkaisijaltaan noin 1,5-2m, korkeudeltaan noin 0,5m.

***Kohteen rajaus***

Kohde rajautuu aluemaisesti röykkiöiden ympärille.

***Tulkinta***

Kyseessä on luultavasti vanhoja peltojen raivausröykkiöitä. Kohde sijaitsee korkean mäen huipulla ja mahdollisesti paikalla on alun perin ollut kaski.

***Lisätietoja***
***Toimenpiteet***
***Tarkastukset***

Tila: 3 Toteutettu      Laji: 7 Reitin vaativuusluokitus      Tarkastusvuosi: 2012  
 Tarkastuspvm: 18.7.2012      Tarkastaja: V. Laurila  
 Kuvaus: KMO kulttuuriperintöinventointi 2012

**Viranomaisrekisterinro:**
**Kunto:** 2 Keskinertainen

<b>Arvotus:</b>	8 Muu suojeluarvo	<b>Olotila:</b>	2 Ei käytössä
<b>Selitys:</b>		<b>Kohteen suojelu:</b>	9 Muu suojeluarvo
		<b>Selitys:</b>	

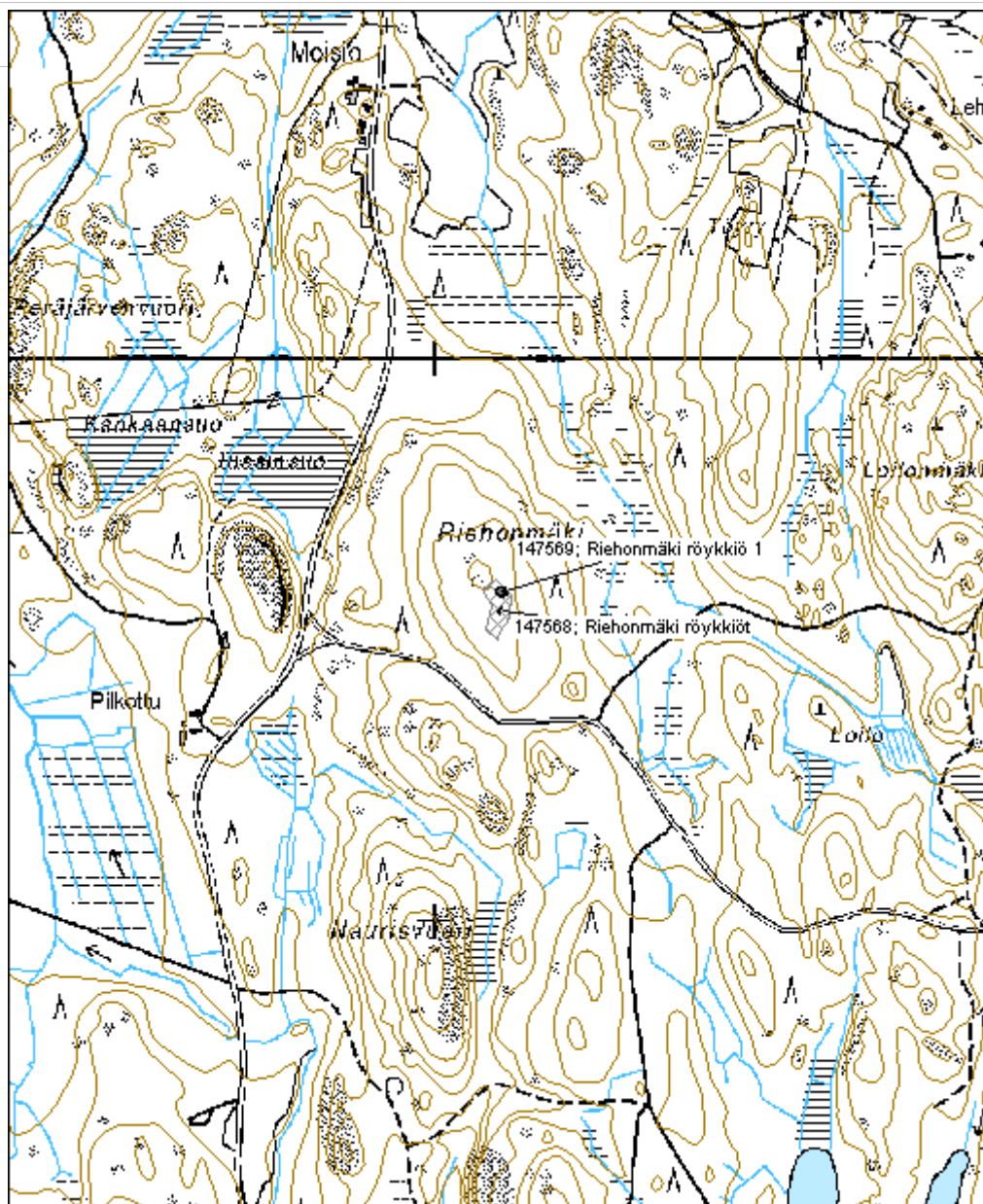
<b>Ympäristön suojelu:</b>	0 Ei määritelty
<b>Selitys:</b>	



Yksi Riehomäen röykkiöistä. Kuva P. Jantunen.



<b>Kohdetyyppi:</b>	9 Valmistuspaikat/työpaikat	<b>Copyright:</b>	© Metsähallitus 2008 © Maanmittauslaitos 1/MML/08
<b>Koordinaatit:</b>	X 6869552, Y 3361107, Z 172	<b>Mittakaava:</b>	1:10000



## 5.7 Uittorakenteet

<b>Pitkäkoski tammi</b>	<b>MH-tunnus: 145867</b>
-------------------------	--------------------------

<b>Kohdetyyppi:</b>	9 Valmistuspaikat/työpaikat	<b>Haltija:</b>	121 Metsätalous Länsi-Suomi
<b>Ajoitus:</b>	7116 Uusi aika	<b>Ylläpitäjä:</b>	121 Metsätalous Länsi-Suomi
<b>Rakentamisvuosi:</b>		<b>Kunta:</b>	980 Ylöjärvi
<b>Lukumäärä:</b>	1		

<b>Koordinaattiselitys:</b>	<b>Geometria tuotettu:</b>
<b>Koordinaatit:</b> X 6874048, Y 3322593, Z 130	4 Gps-mittaus, korjaamaton
	<b>Löydöt:</b>

### *Taustatiedot*

Kohde tarkastettiin inventoinnissa 30.5.2012.

### *Ympäristön kuvaus*

Kohde sijaitsee joessa, rannat ovat moreenia, metsä kuusivaltaista sekametsää.

### *Kohteen kuvaus*

Kohde käsittää tammen Pitkäkosken yläpuolella. Siipiosat on rakennettu maasta ja kivistä, portti on valettu betonista. Tammen päältä kulkee polku ja hiihtolatu.

### *Kohteen rajaus*

Kohde rajautuu aluemaisesti maanpinnalle näkyvien reunojen mukaan.

### *Tulkinta*

Kyseessä on uittotammi 1900-luvun puolivälin tienoilta. Kohde liittyy luultavasti myös läheisen sahan toimintaan.

### *Lisätietoja*

### *Toimenpiteet*

### *Tarkastukset*

Tila: 3 Toteutettu      Laji: 6 Suojeluarvojen tarkastus      Tarkastusvuosi: 2012  
 Tarkastuspvm: 30.5.2012      Tarkastaja: V. Laurila  
 Kuvaus: KMO kulttuuriperintöinventointi 2012

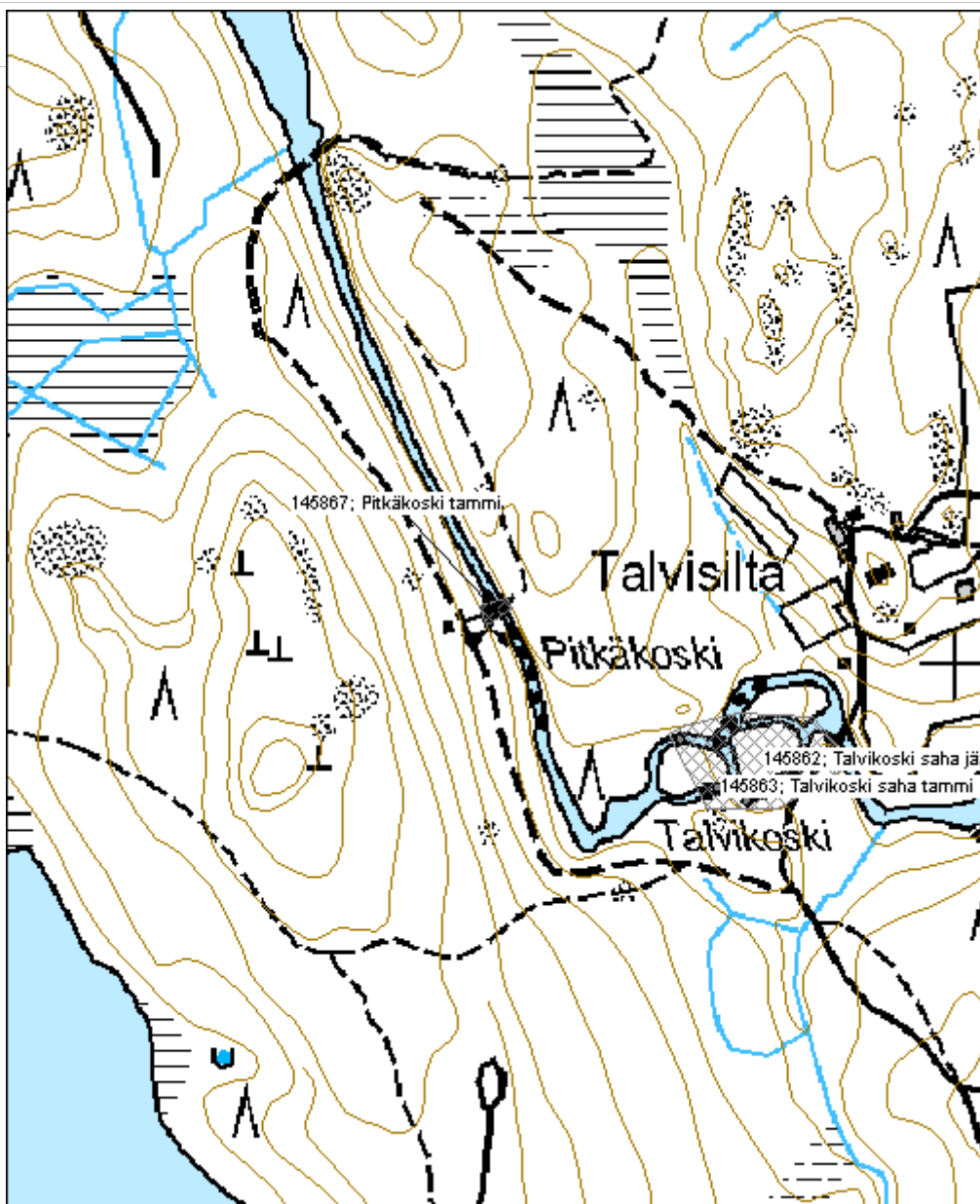
<b>Viranomaisrekisterinro:</b>		<b>Kunto:</b>	2 Kesinkertainen
<b>Arvotus:</b>	8 Muu suojeluarvo	<b>Olotila:</b>	2 Ei käytössä
<b>Selitys:</b>		<b>Kohteen suojelu:</b>	9 Muu suojeluarvo
		<b>Selitys:</b>	

<b>Ympäristön suojelu:</b>	0 Ei määritelty
<b>Selitys:</b>	



Pitkäkösken tammi. Kuva V. Laurila.

<b>Kohdetyyppi:</b>	9 Valmistuspaikat/työpaikat	Copyright:	© Metsähallitus 2008 © Maanmittauslaitos 1/MML/08
<b>Koordinaatit:</b>	X 6874048, Y 3322593, Z 130	Mittakaava:	1:5000



**Haukka tammi**

MH-tunnus: 145901

<b>Kohdetyyppi:</b>	9 Valmistuspaikat/työpaikat	<b>Haltija:</b>	121 Metsätalous Länsi-Suomi
<b>Ajoitus:</b>	7116 Uusi aika	<b>Ylläpitäjä:</b>	121 Metsätalous Länsi-Suomi
<b>Rakentamisvuosi:</b>		<b>Kunta:</b>	702 Ruovesi
<b>Lukumäärä:</b>	1		

<b>Koordinaattiselitys:</b>		<b>Geometria tuotettu:</b>	4 Gps-mittaus, korjaamaton
<b>Koordinaatit:</b>	X 6883601, Y 3331209, Z 153	<b>Löydöt:</b>	

**Taustatiedot**

Kohde tarkastettiin inventoinnissa 4.6.2012.

**Ympäristön kuvaus**

Maaperä on moreenia, metsä koivuvaltaista rantametsää.

**Kohteen kuvaus**

Kohde sisältää uittotammen jäännöksen. Portti on purettu ja päältä kulkee silta. Portin kohdalla on kivirakennetta, muuten tammi koostuu maa- ja kivivallista.

**Kohteen rajaus**

Kohde rajautuu aluemaisesti maanpinnalle näkyvien reunojen mukaan.

**Tulkinta**

Kyseessä on uittotammi 1900-luvulta.

**Lisätietoja**
**Toimenpiteet**
**Tarkastukset**

 Tila: 3 Toteutettu      Laji: 6 Suojeluarvojen tarkastus      Tarkastusvuosi: 2012  
 Tarkastusvm: 4.6.2012      Tarkastaja: V. Laurila  
 Kuvaus: KMO kulttuuriperintöinventointi 2012

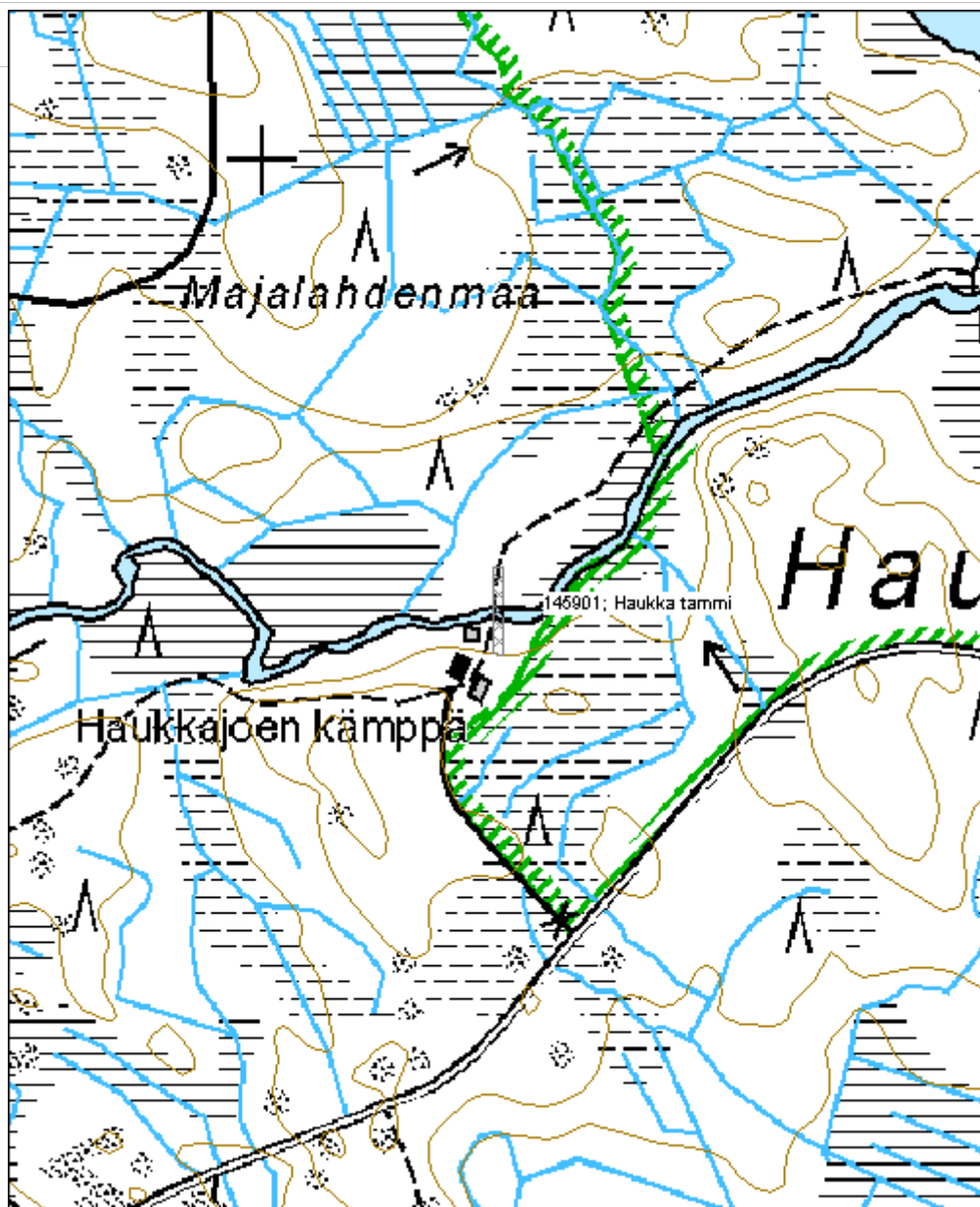
<b>Viranomaisrekisterinro:</b>		<b>Kunto:</b>	2 Keskinertainen
		<b>Olotila:</b>	2 Ei käytössä
<b>Arvotus:</b>	8 Muu suojeluarvo	<b>Kohteen</b>	9 Muu suojeluarvo

<b>Selitys:</b>	<b>suojelu:</b> <b>Selitys:</b>
<b>Ympäristön suojelu:</b>	0 Ei määritelty
<b>Selitys:</b>	



Haukan tammi. Kuva V. Laurila.

<b>Kohdetyyppi:</b>	9 Valmistuspaikat/työpaikat	Copyright:	© Metsähallitus 2008 © Maanmittauslaitos 1/MML/08
<b>Koordinaatit:</b>	X 6883601, Y 3331209, Z 153	Mittakaava:	1:5000



**Puntasojan tammi**

MH-tunnus: 145914

<b>Kohdetyyppi:</b>	9 Valmistuspaikat/työpaikat	<b>Haltija:</b>	121 Metsätalous Länsi-Suomi
<b>Ajoitus:</b>	7116 Uusi aika	<b>Ylläpitäjä:</b>	121 Metsätalous Länsi-Suomi
<b>Rakentamivuosi:</b>		<b>Kunta:</b>	980 Ylöjärvi
<b>Lukumäärä:</b>	1		

<b>Koordinaattiselitys:</b>		<b>Geometria tuotettu:</b>	4 Gps-mittaus, korjaamaton
<b>Koordinaatit:</b>	X 6888292, Y 3320443, Z 185	<b>Löydöt:</b>	

**Taustatiedot**

Kohde tarkastettiin inventoinnissa 5.6.2012.

**Ympäristön kuvaus**

Alueen maaperä on moreenia, metsä lehtipuuvältaista rantametsää.

**Kohteen kuvaus**

Kohde sisältää betonisen uittotammen. Päältä kulkee lahonnut puurakenne puron yli. Betonissa on pultteja. Kymmenisen metriä alajuoksun suuntaan on molemmilla rannoilla epäselvää kivrakennetta, mahdollisesti paikalla on ollut vanhempi tammi.

**Kohteen rajaus**

Kohde rajautuu aluemaisesti maanpinnalle näkyvien reunojen mukaan.

**Tulkinta**

Kyseessä on uittotammi 1900-luvulta

**Lisätietoja**
**Toimenpiteet**
**Tarkastukset**

 Tila: 3 Toteutettu Laji: 6 Suojeluarvojen tarkastus Tarkastusvuosi: 2012  
 Tarkastuspvm: 5.6.2012 Tarkastaja: V. Laurila  
 Kuvaus: KMO kulttuuriperintöinventointi 2012

<b>Viranomaisrekisterinro:</b>	<b>Kunto:</b>	2 Kesinkertainen
	<b>Olotila:</b>	2 Ei käytössä

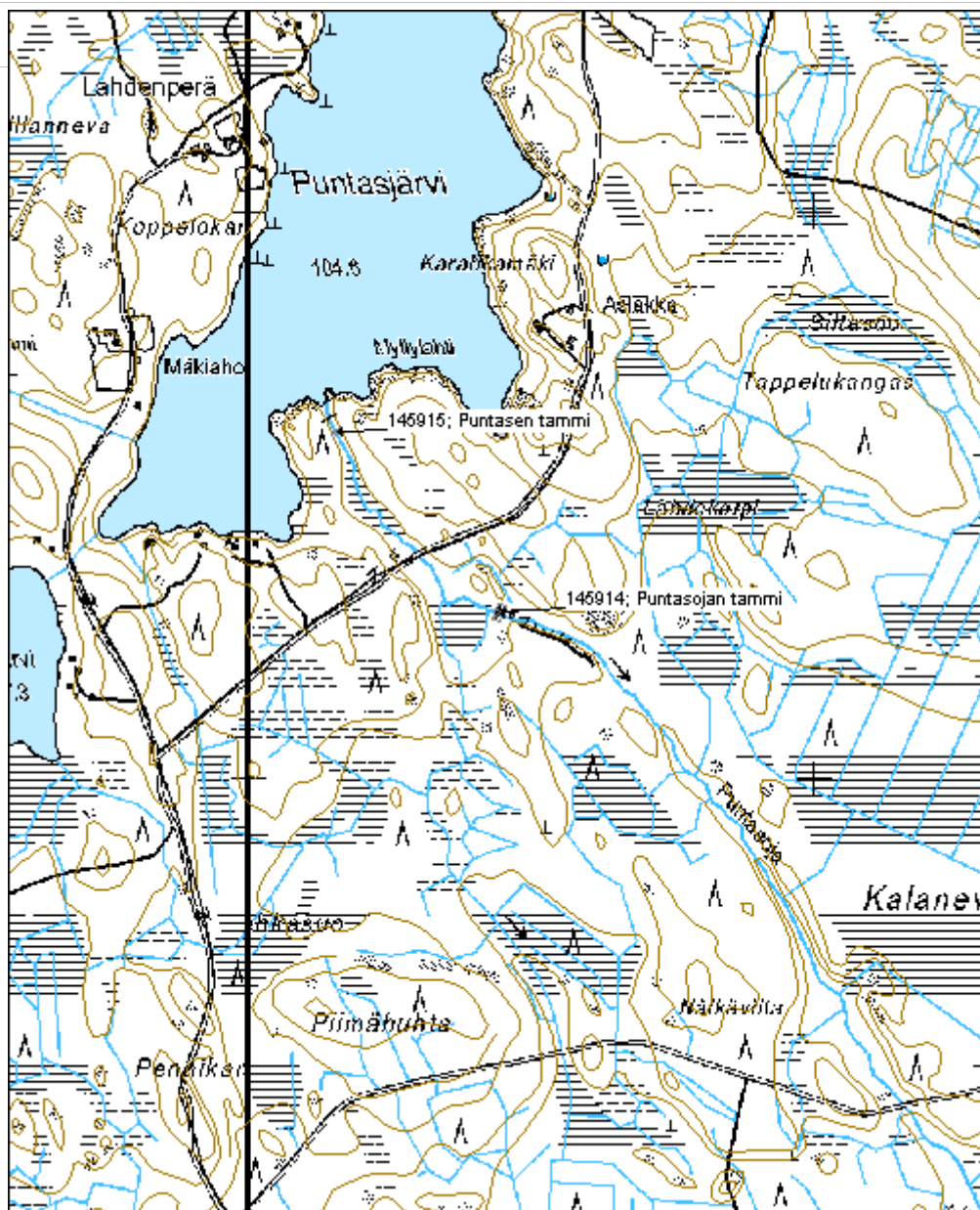


<b>Arvotus:</b>	8 Muu suojeluarvo	<b>Kohteen suojelu:</b>	9 Muu suojeluarvo
<b>Selitys:</b>		<b>Selitys:</b>	
<b>Ympäristön suojelu:</b>	0 Ei määritelty		
<b>Selitys:</b>			



Puntasojan tammi. Kuva V. Laurila.

<b>Kohdetyyppi:</b>	9 Valmistuspaikat/työpaikat	Copyright:	© Metsähallitus 2008 © Maanmittauslaitos 1/MML/08
<b>Koordinaatit:</b>	X 6888292, Y 3320443, Z 185	Mittakaava:	1:10000



<b>Puntasen tammi</b>	<b>MH-tunnus: 145915</b>
-----------------------	--------------------------

<b>Kohdetyyppi:</b>	9 Valmistuspaikat/työpaikat	<b>Haltija:</b>	121 Metsätalous Länsi-Suomi
<b>Ajoitus:</b>	7116 Uusi aika	<b>Ylläpitäjä:</b>	121 Metsätalous Länsi-Suomi
<b>Rakentamivuosi:</b>		<b>Kunta:</b>	980 Ylöjärvi
<b>Lukumäärä:</b>	1		

<b>Koordinaattiselitys:</b>	<b>Geometria tuotettu:</b>
<b>Koordinaatit:</b>	<b>Löydöt:</b>
X 6888611, Y 3320157, Z 185	4 Gps-mittaus, korjaamaton

***Taustatiedot***

Kohde tarkastettiin inventoinnissa 5.6.2012.

***Ympäristön kuvaus***

Maaperä on moreenia, metsä lehtipuuvaltaista rantametsää.

***Kohteen kuvaus***

Kohde käsittää betonista valetut arkkumaiset rakenteet molemmilla rannoilla. Välissä oleva vesiväylä on noin 2 metriä leveä.

***Kohteen rajaus***

Kohde rajautuu aluemaisesti näkyvien rakenteiden mukaan.

***Tulkinta***

Kyseessä on uittotammi 1900-luvulta.

***Lisätietoja***
***Toimenpiteet***
***Tarkastukset***

Tila: 3 Toteutettu      Laji: 6 Suojeluarvojen tarkastus      Tarkastusvuosi: 2012  
 Tarkastuspvm: 5.6.2012      Tarkastaja: V. Laurila  
 Kuvaus: KMO kulttuuriperintöinventointi 2012

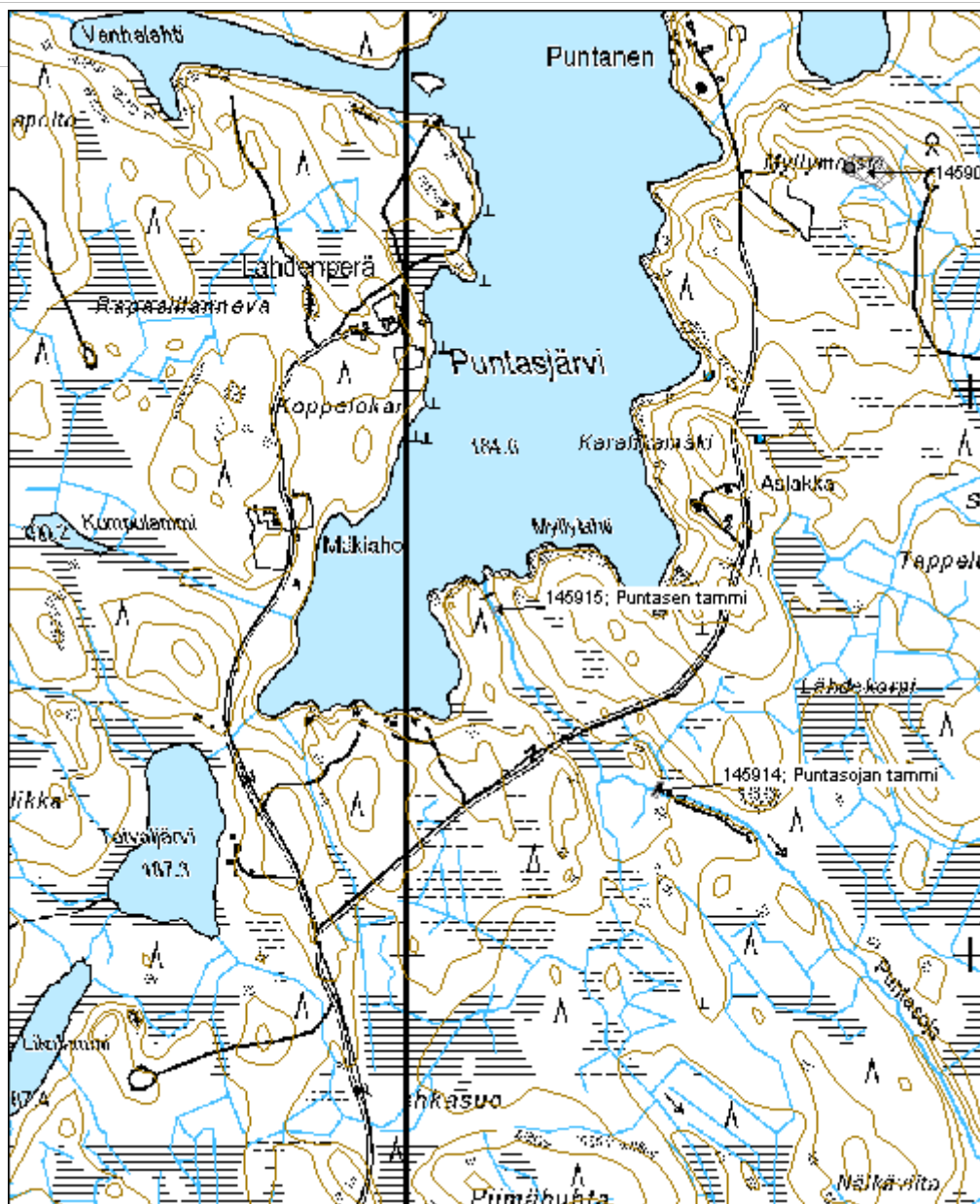
<b>Viranomaisrekisterinro:</b>	<b>Kunto:</b> 2 Keskinertainen
	<b>Olotila:</b> 2 Ei käytössä
<b>Arvotus:</b> 8 Muu suojeluarvo	<b>Kohteen</b> 9 Muu suojeluarvo

<b>Selitys:</b>		<b>suojaus:</b>
<b>Selitys:</b>		<b>Selitys:</b>
<b>Ympäristön suojeleminen:</b>	0 Ei määritelty	
<b>Selitys:</b>		



Puntasen tammi. Kuva V. Laurila.

<b>Kohdetyyppi:</b>	9 Valmistuspaikat/työpaikat	Copyright:	© Metsähallitus 2008 © Maanmittauslaitos 1/MML/08
<b>Koordinaatit:</b>	X 6888611, Y 3320157, Z 185	Mittakaava:	1:10000



**Niemelänkoski tammi**

MH-tunnus: 146124

<b>Kohdetyyppi:</b>	9 Valmistuspaikat/työpaikat	<b>Haltija:</b>	121 Metsätalous Länsi-Suomi
<b>Ajoitus:</b>	7116 Uusi aika	<b>Ylläpitäjä:</b>	121 Metsätalous Länsi-Suomi
<b>Rakentamisvuosi:</b>		<b>Kunta:</b>	980 Ylöjärvi
<b>Lukumäärä:</b>	1		

<b>Koordinaattiselitys:</b>		<b>Geometria tuotettu:</b>	4 Gps-mittaus, korjaamaton
<b>Koordinaatit:</b>	X 6878666, Y 3322273, Z 140	<b>Löydöt:</b>	

**Taustatiedot**

Kohde tarkastettiin inventoinnissa 11.6.2012.

**Ympäristön kuvaus**

Maaperä on moreenia. Kasvillisuus on tiheähköä rantapusikkoa, jonka keskellä virtaava joki on kivinen.

**Kohteen kuvaus**

Kohde käsittää betonisen kolmiosaisen uittotammen joissa rannoilla on siipiosat ja keskellä betonielementti joka jakaa joen kahteen kanavaan. Tammen päältä kulkee polkusilta ja betonissa on muutamia rautaisia tappeja.

**Kohteen rajaus**

Kohde rajautuu aluemaisesti näkyvien rakenteiden ympärille.

**Tulkinta**

Kyseessä on uittotammi 1900-luvulta.

**Lisätietoja**
**Toimenpiteet**
**Tarkastukset**

 Tila: 3 Toteutettu Laji: 6 Suojeluarvojen tarkastus Tarkastusvuosi: 2012  
 Tarkastuspvm: 11.6.2012 Tarkastaja: V. Laurila  
 Kuvaus: KMO kulttuuriperintöinventointi 2012

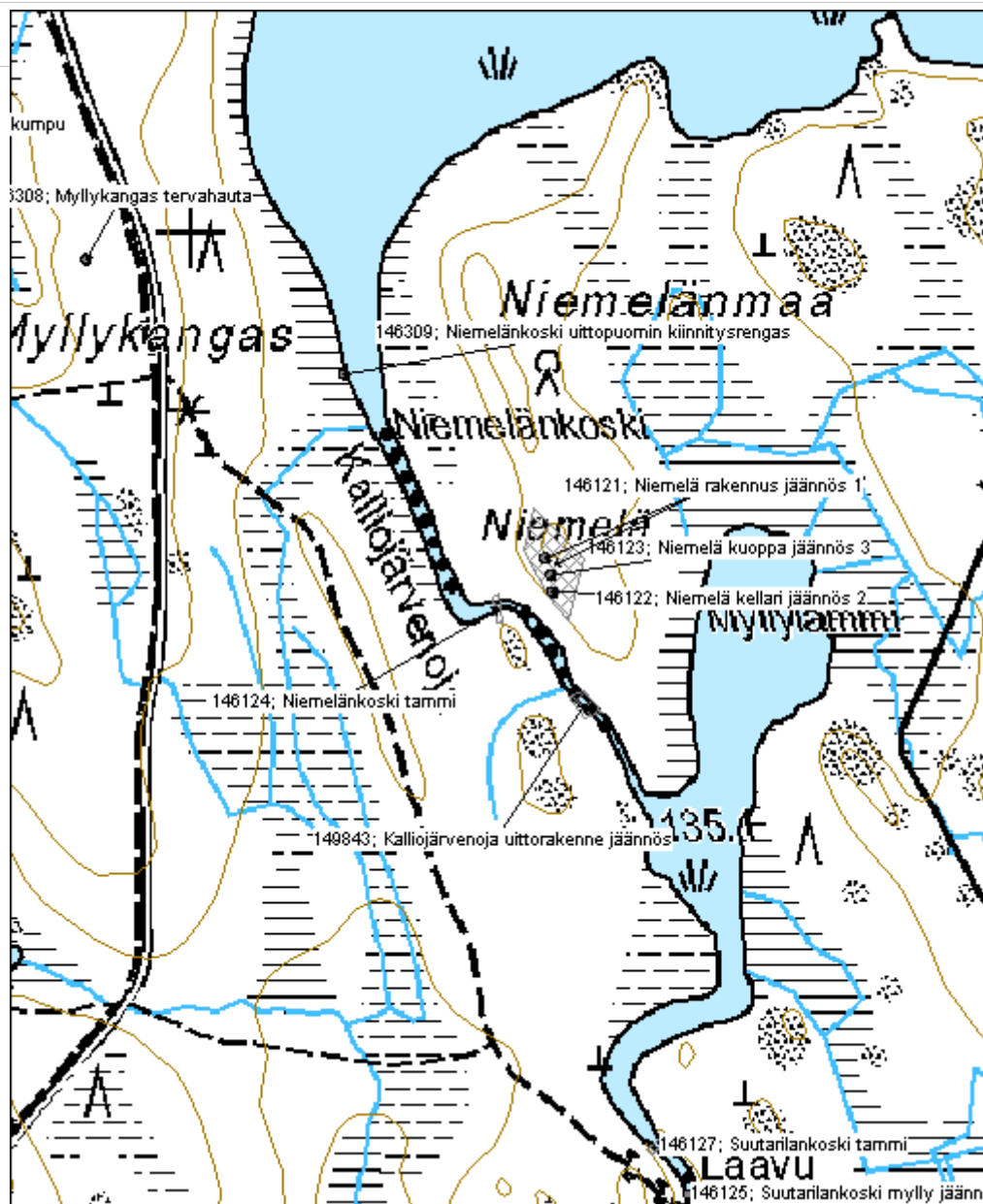
<b>Viranomaisrekisterinro:</b>	<b>Kunto:</b>	2 Kesinkertainen
	<b>Olotila:</b>	2 Ei käytössä

<b>Arvotus:</b>	8 Muu suojeluarvo	<b>Kohteen suojelu:</b>	9 Muu suojeluarvo
<b>Selitys:</b>		<b>Selitys:</b>	
<b>Ympäristön suojelu:</b>	0 Ei määritelty		
<b>Selitys:</b>			



Niemelänkosken tammi. Kuva P. Jantunen.

<b>Kohdetyyppi:</b>	9 Valmistuspaikat/työpaikat	Copyright:	© Metsähallitus 2008 © Maanmittauslaitos 1/MML/08
<b>Koordinaatit:</b>	X 6878666, Y 3322273, Z 140	Mittakaava:	1:5000





**Suutarilankoski tammi**

MH-tunnus: 146127

<b>Kohdetyyppi:</b>	9 Valmistuspaikat/työpaikat	<b>Haltija:</b>	121 Metsätalous Länsi-Suomi
<b>Ajoitus:</b>	7116 Uusi aika	<b>Ylläpitäjä:</b>	121 Metsätalous Länsi-Suomi
<b>Rakentamisvuosi:</b>		<b>Kunta:</b>	980 Ylöjärvi
<b>Lukumäärä:</b>	1		

<b>Koordinaatti-selitys:</b>		<b>Geometria tuotettu:</b>	4 Gps-mittaus, korjaamaton
<b>Koordinaatit:</b>	X 6878188, Y 3322414	<b>Löydöt:</b>	

**Taustatiedot**

Kohde tarkastettiin inventoinnissa 11.6.2012.

**Ympäristön kuvaus**

Maaperä on moreenia. Kivisen kosken ympärillä kasvaa noin 20-vuotiaista, koivu- ja kuusivaltaista sekametsää.

**Kohteen kuvaus**

Kohde käsittää betonisen uittotammen jäänteet. Tammi on kolmiosainen käsittäen siipiosat sekä joen keskellä olevan betonielementtiin joka jakaa kanavan kahteen osaan joista toinen menee kohti myllynjäännettä ja toinen sen ohi. Siipiosissa on betonirakenteen lisäksi myös maavallia. Tammen päältä menee polkusiltana toiminut lahonnut lankku. Betonirakenteess on myös muutamia metallitappeja.

**Kohteen rajaus**

Kohde rajautuu aluemaisesti näkyvien rakenteiden ympärille.

**Tulkinta**

Kyseessä on uitto- ja myllytammi 1900-luvulta.

**Lisätietoja**
**Toimenpiteet**
**Tarkastukset**

Tila: 3 Toteutettu Laji: 6 Suojeluarvojen tarkastus Tarkastusvuosi: 2012  
 Tarkastuspvm: 11.6.2012 Tarkastaja: V. Laurila  
 Kuvaus: KMO kulttuuriperintöinventointi 2012

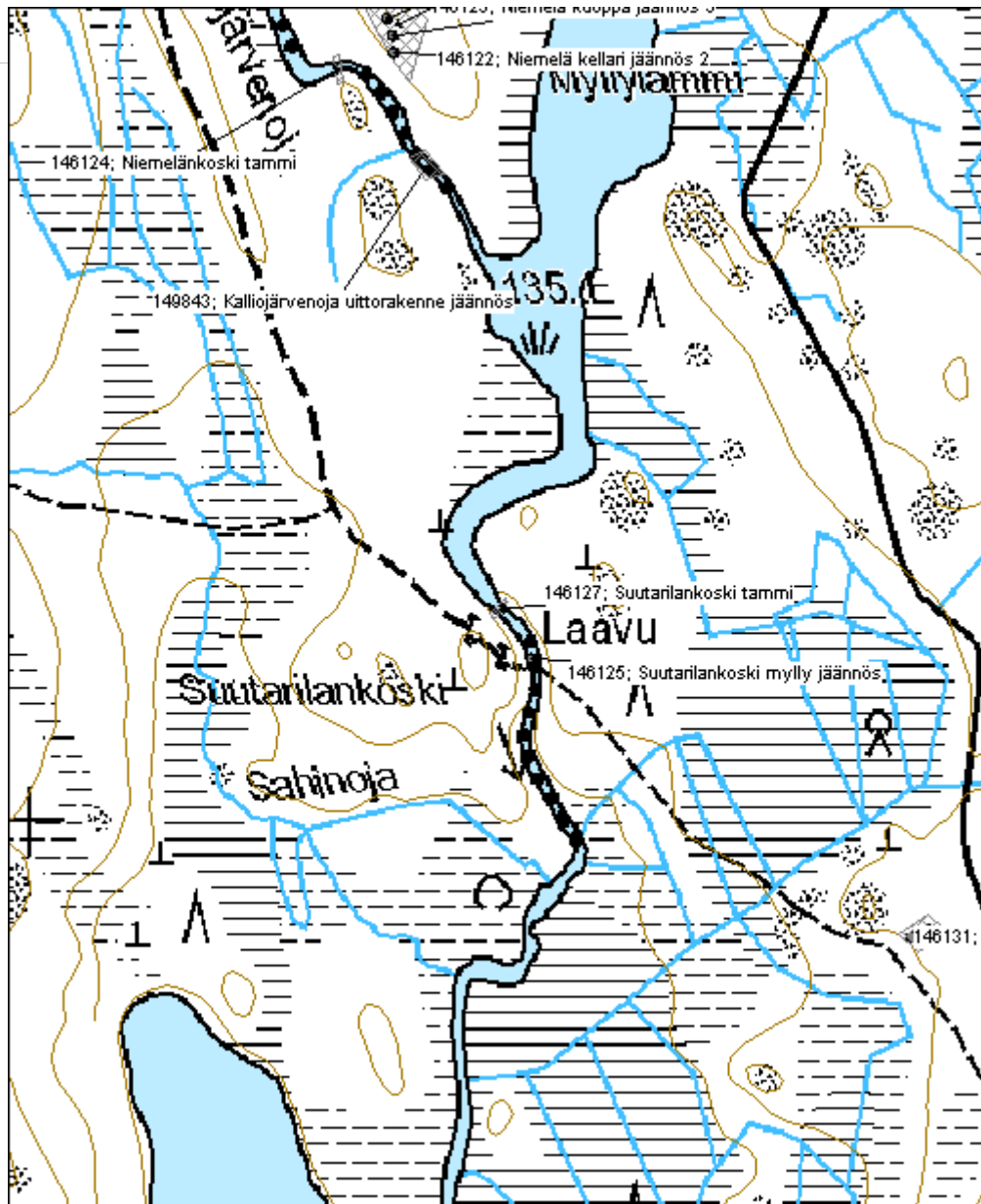
<b>Viranomaisrekisterinro:</b>	<b>Kunto:</b>	2 Kesinkertainen
	<b>Olotila:</b>	2 Ei käytössä

<b>Arvotus:</b>	8 Muu suojeluarvo	<b>Kohteen suojelu:</b>	9 Muu suojeluarvo
<b>Selitys:</b>		<b>Selitys:</b>	
<b>Ympäristön suojelu:</b>	0 Ei määritelty		
<b>Selitys:</b>			



Suutarilankosken tammi. Kuva P. Jantunen.

<b>Kohdetyyppi:</b>	9 Valmistuspaikat/työpaikat	Copyright:	© Metsähallitus 2008 © Maanmittauslaitos 1/MML/08
<b>Koordinaatit:</b>	X 6878188, Y 3322414	Mittakaava:	1:5000



**Myllykoski tammi 1**

MH-tunnus: 146311

<b>Kohdetyyppi:</b>	9 Valmistuspaikat/työpaikat	<b>Haltija:</b>	121 Metsätalous Länsi-Suomi
<b>Ajoitus:</b>	7116 Uusi aika	<b>Ylläpitäjä:</b>	121 Metsätalous Länsi-Suomi
<b>Rakentamisvuosi:</b>		<b>Kunta:</b>	980 Ylöjärvi
<b>Lukumäärä:</b>	1		

<b>Koordinaatti-selitys:</b>		<b>Geometria tuotettu:</b>	4 Gps-mittaus, korjaamaton
<b>Koordinaatit:</b>	X 6870970, Y 3324563, Z 115	<b>Löydöt:</b>	

**Taustatiedot**

Kohde tarkastettiin inventoinnissa 19.6.2012.

**Ympäristön kuvaus**

Kohde sijaitsee joessa ja sen rannoilla. Maaperä on moreenia, metsä rantametsää.

**Kohteen kuvaus**

Kohde sisältää betonisen tammen joessa. Havaittavissa on myös hirsirakennetta ja pultteja. Tammessa on yksi iso suuaukko. Rakenteet ovat selkeästi rannoilla, ei joessa. Rannalla on myös siipimäistä kivrakennetta.

**Kohteen rajaus**

Kohde rajautuu aluemaisesti näkyvien rakenteiden ympärillä.

**Tulkinta**

Kyseessä on uittopato 1900-luvulta.

**Lisätietoja**
**Toimenpiteet**
**Tarkastukset**

Tila: 3 Toteutettu Laji: 6 Suojeluarvojen tarkastus Tarkastusvuosi: 2012  
 Tarkastuspvm: 20.6.2012 Tarkastaja: V. Laurila  
 Kuvaus: KMO kulttuuriperintöinventointi 2012

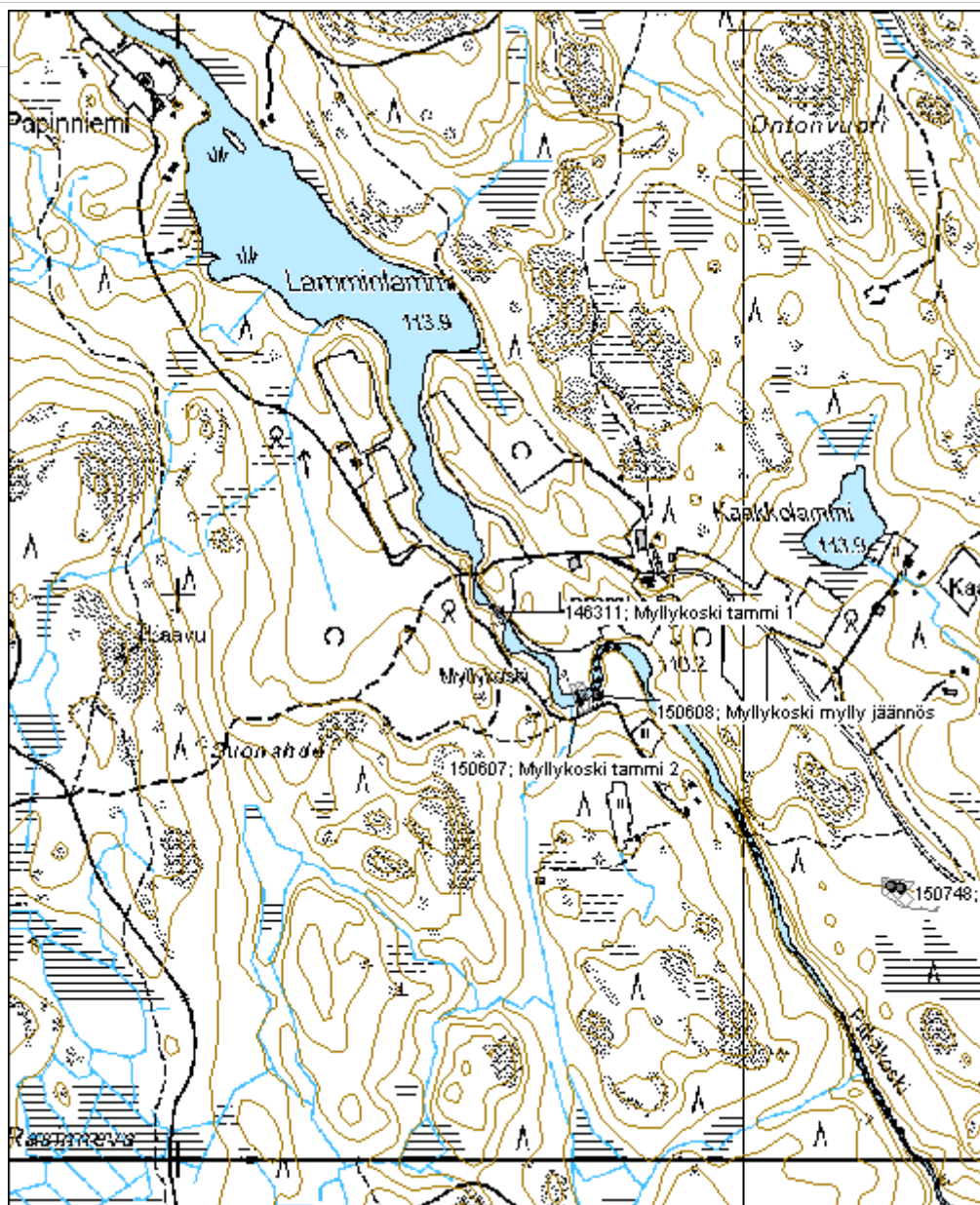
<b>Viranomaisrekisterinro:</b>	<b>Kunto:</b>	2 Keskinertainen
	<b>Olotila:</b>	2 Ei käytössä

<b>Arvotus:</b>	8 Muu suojeluarvo	<b>Kohteen suojelu:</b>	9 Muu suojeluarvo
<b>Selitys:</b>		<b>Selitys:</b>	
<b>Ympäristön suojelu:</b>	0 Ei määritelty		
<b>Selitys:</b>			



Ensimmäinen Myllykosken tammi. Kuva P. Jantunen.

<b>Kohdetyyppi:</b>	9 Valmistuspaikat/työpaikat	<b>Copyright:</b>	© Metsähallitus 2008 © Maanmittauslaitos 1/MML/08
<b>Koordinaatit:</b>	X 6870970, Y 3324563, Z 115	<b>Mittakaava:</b>	1:10000



<b>Myllykoski tammi 2</b>	<b>MH-tunnus: 150607</b>
---------------------------	--------------------------

<b>Kohdetyyppi:</b>	9 Valmistuspaikat/työpaikat	<b>Haltija:</b>	121 Metsätalous Länsi-Suomi
<b>Ajoitus:</b>	7116 Uusi aika	<b>Ylläpitäjä:</b>	121 Metsätalous Länsi-Suomi
<b>Rakentamisvuosi:</b>		<b>Kunta:</b>	980 Ylöjärvi
<b>Lukumäärä:</b>	1		

<b>Koordinaattiselitys:</b>	<b>Geometria tuotettu:</b>
<b>Koordinaatit:</b>	4 Gps-mittaus, korjaamaton
X 6870816, Y 3324708, Z 115	<b>Löydöt:</b>

**Taustatiedot**

Kohde tarkastettiin inventoinnissa 16.7.2012. Kohde on merkitty peruskarttaan.

**Ympäristön kuvaus**

Tammi sijaitsee joessa, kallioisella paikalla kosken ylöpuolella. Metsä on lehtipuuvaltaista rantametsää.

**Kohteen kuvaus**

Kohde käsittää betonisen tammen joka kulkee joen poikki. Tammessa on kaksi kapeaa suuaukkoa joista vesi pääsee virtaamaan. Näistä eteläpuolinen on matalampi. Tammi jatkuu matalana betonikauluksena myös rannan loivilla kallioilla. Eteläpuolelle on myös rakennettu ylitsevuotokanava rantakallioiden päältä.

**Kohteen rajaus**

Kohde rajautuu aluemaisesti betonirakenteiden ympärille.

**Tulkinta**

Kyseessä on pato 1900-luvulta.

**Lisätietoja**

Inventointihetkellä veden määrä oli erittäin runsas ja vesi oli peittänyt suuren osan rakenteista.

**Toimenpiteet**
**Tarkastukset**

Tila: 3 Toteutettu      Laji: 6 Suojeluarvojen tarkastus      Tarkastusvuosi: 2012  
 Tarkastuspvm: 16.7.2012      Tarkastaja: V. Laurila  
 Kuvaus: KMO kulttuuriperintöinventointi 2012

<b>Viranomaisrekisterinro:</b>	<b>Kunto:</b> 2 Keskinertainen
	<b>Olotila:</b> 2 Ei käytössä
<b>Arvotus:</b> 8 Muu suojeluarvo	<b>Kohteen</b> 9 Muu suojeluarvo

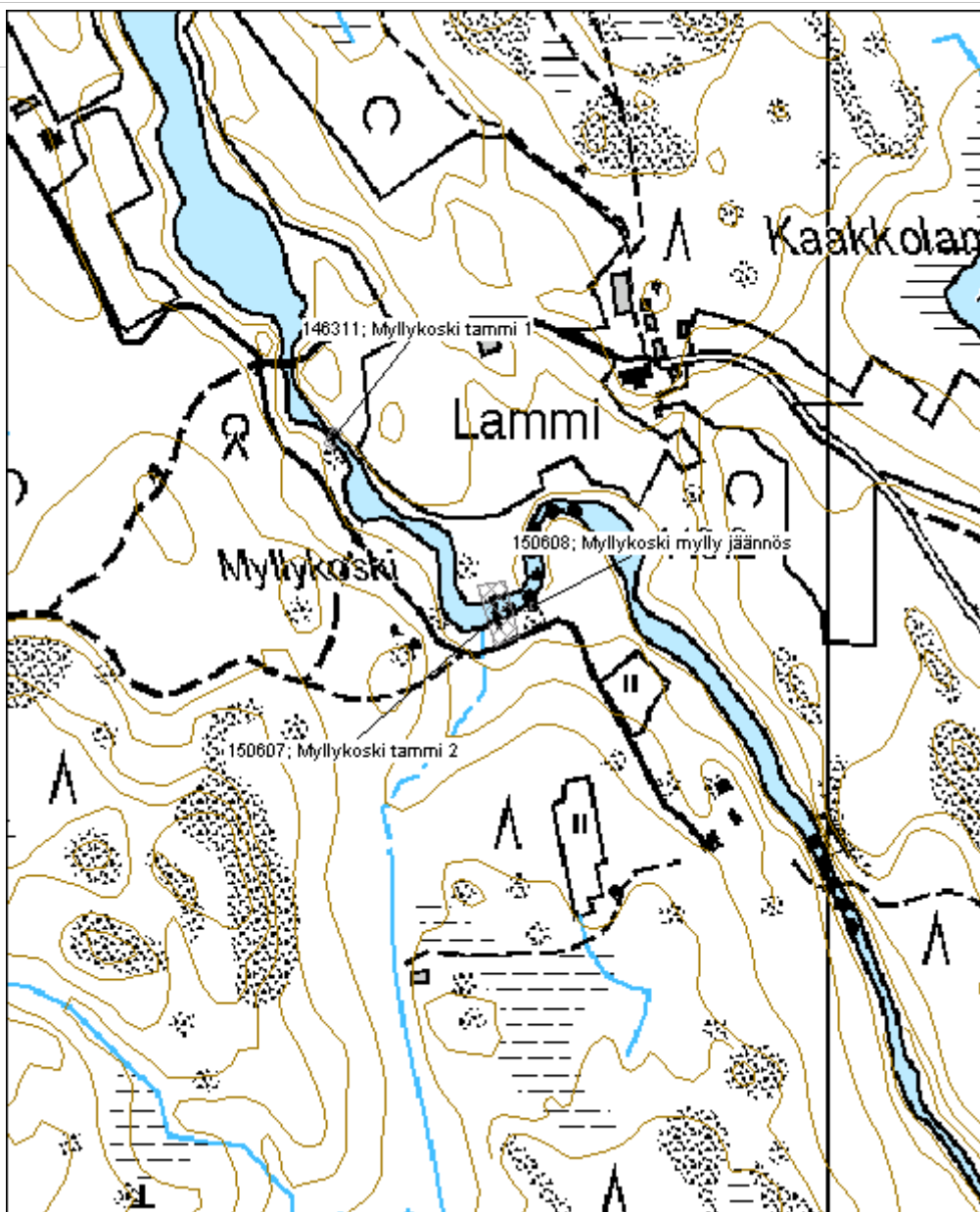
<b>Selitys:</b>	<b>suojelu:</b>
	<b>Selitys:</b>
<b>Ympäristön suojelu:</b>	0 Ei määritelty
<b>Selitys:</b>	



Toinen Myllykosken tammi. Kuva P. Jantunen.



<b>Kohdetyyppi:</b>	9 Valmistuspaikat/työpaikat	Copyright:	© Metsähallitus 2008 © Maanmittauslaitos 1/MML/08
<b>Koordinaatit:</b>	X 6870816, Y 3324708, Z 115	Mittakaava:	1:5000



<b>Niittylammi tammi</b>	<b>MH-tunnus: 146522</b>
--------------------------	--------------------------

<b>Kohdetyyppi:</b>	9 Valmistuspaikat/työpaikat	<b>Haltija:</b>	121 Metsätalous Länsi-Suomi
<b>Ajoitus:</b>	7116 Uusi aika	<b>Ylläpitäjä:</b>	121 Metsätalous Länsi-Suomi
<b>Rakentamisvuosi:</b>		<b>Kunta:</b>	980 Ylöjärvi
<b>Lukumäärä:</b>	1		

<b>Koordinaattiselitys:</b>	<b>Geometria tuotettu:</b>
<b>Koordinaatit:</b>	4 Gps-mittaus, korjaamaton
X 6869815, Y 3319966, Z 153	<b>Löydöt:</b>

***Taustatiedot***

Kohde tarkastettiin inventoinnissa 25.6.2012. Kohde löytyi Metsähallituksen suunnittelumetsurin haastattelun perusteella.

***Ympäristön kuvaus***

Tammi sijaitsee kahden moreenikumpareen välissä Niittylammen alapuolella. Metsä on nuorehkoa kuusitiheikköä.

***Kohteen kuvaus***

Kohde käsittää pienehkön kivi- ja hirsirakenteisen tammen pienessä purossa. Jäljellä ovat maarakenteet molemmilla rannoilla sekä portin kohdalla vesirajalla 2 tai 3 lahinnutta hirttä jäljellä seinästä molemmilla puolilla. Puron pohjassa ei näytä olevan hirsirakennetta.

***Kohteen rajaus***

Kohde rajautuu aluemaisesti näkyvien rakenteiden ympärille.

***Tulkinta***

Kyseessä on uittopato joka on rakennettu keväällä 1924.

***Lisätietoja***

Suomen metsämuseo Luston Kantapuu-kuvakokoelmassa on kuva kyseisestä tammesta. Tietojen mukaan kuva on joulukuulta 1924 ja tammi on valmistunut samana keväänä.

***Toimenpiteet***
***Tarkastukset***

Tila: 3 Toteutettu      Laji: 6 Suojeluarvojen tarkastus      Tarkastusvuosi: 2012  
 Tarkastuspvm: 25.6.2012      Tarkastaja: V. Laurila  
 Kuvaus: KMO kulttuuriperintöinventointi 2012

***Viranomais-***
**Kunto:** 2 Kesinkertainen

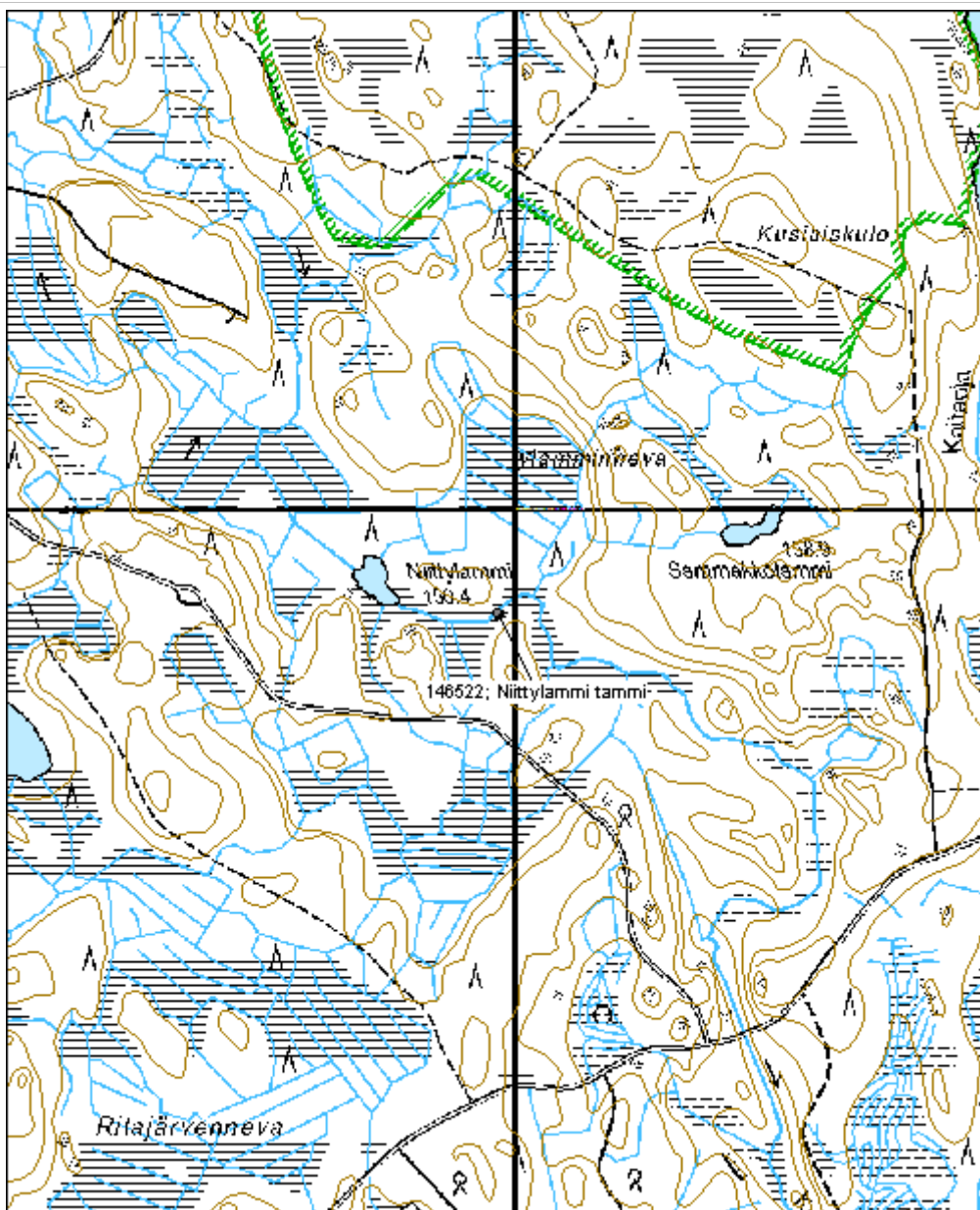
<b>rekisterinro:</b>		<b>Olotila:</b>	2 Ei käytössä
<b>Arvotus:</b>	8 Muu suojeluarvo	<b>Kohteen suojelu:</b>	9 Muu suojeluarvo
<b>Selitys:</b>		<b>Selitys:</b>	

<b>Ympäristön suojelu:</b>	0 Ei määritelty
<b>Selitys:</b>	



Niittylammen tammi. Kuva P. Jantunen.

<b>Kohdetyyppi:</b>	9 Valmistuspaikat/työpaikat	Copyright:	© Metsähallitus 2008 © Maanmittauslaitos 1/MML/08
<b>Koordinaatit:</b>	X 6869815, Y 3319966, Z 153	Mittakaava:	1:10000



<b>Kaitaoja tammi</b>	<b>MH-tunnus: 150762</b>
-----------------------	--------------------------

<b>Kohdetyyppi:</b> 9 Valmistuspaikat/työpaikat	<b>Haltija:</b> 121 Metsätalous Länsi-Suomi
<b>Ajoitus:</b> 7116 Uusi aika	<b>Ylläpitäjä:</b> 121 Metsätalous Länsi-Suomi
<b>Rakentamisvuosi:</b>	<b>Kunta:</b> 980 Ylöjärvi
<b>Lukumäärä:</b> 1	

<b>Koordinaattiselitys:</b>	<b>Geometria tuotettu:</b> 4 Gps-mittaus, korjaamaton
<b>Koordinaatit:</b> X 6870414, Y 3320841, Z 150	<b>Löydöt:</b>

***Taustatiedot***

Kohde tarkastettiin inventoinnissa 3.9.2012.

***Ympäristön kuvaus***

Kohde sijaitsee Isosta Kaitajärvestä laskevan Kaitaojan alkupäässä sijaitsevassa kapeikossa. Maapohja on kalliota ja kivistä moreenia, metsä noin 50-vuotiasta istutuskuusikkoo.

***Kohteen kuvaus***

Kohde käsittää yhden uittotammen jäänteiden. Jäljellä on heiman portin hirsirakennetta länsirannalla, sekä itärannan kallioon porattuja metallipultteja.

***Kohteen rajaus***

Kohde rajautuu aluemaisesti rakenteiden ympärille.

***Tulkinta***

Kyseessä on uittotammi 1900-luvulta.

***Lisätietoja***
***Toimenpiteet***
***Tarkastukset***

Tila: 3 Toteutettu      Laji: 6 Suojeluarvojen tarkastus      Tarkastusvuosi: 2012  
 Tarkastuspvm: 3.9.2012      Tarkastaja: V. Laurila  
 Kuvaus: KMO kulttuuriperintöinventointi 2012

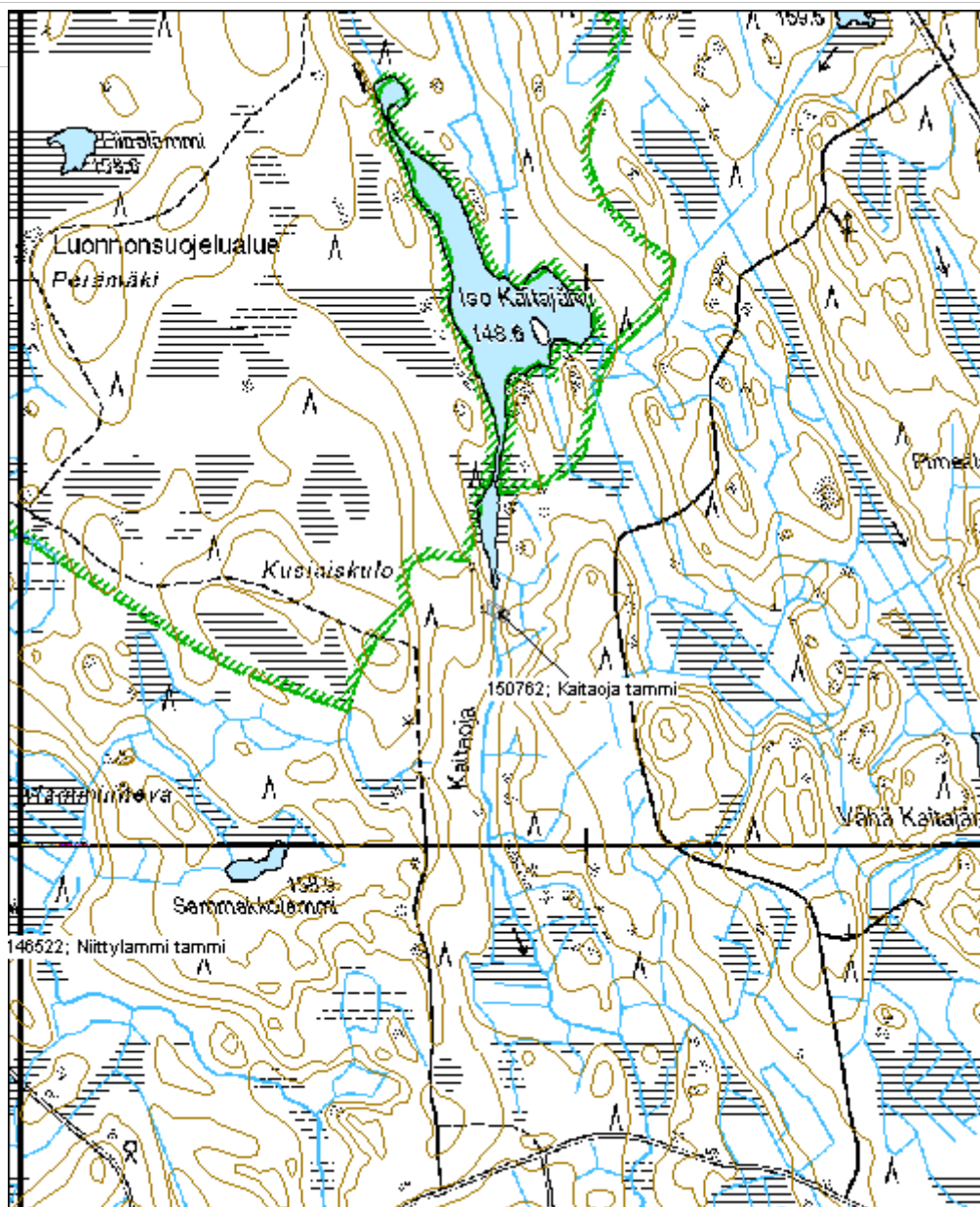
<b>Viranomaisrekisterinro:</b>	<b>Kunto:</b> 3 Huono
	<b>Olotila:</b> 2 Ei käytössä
<b>Arvotus:</b> 8 Muu suojeluarvo	<b>Kohteen</b> 9 Muu suojeluarvo

<b>Selitys:</b>	<b>suojaus:</b> <b>Selitys:</b>
<b>Ympäristön suojaus:</b>	0 Ei määritelty
<b>Selitys:</b>	



Kaitaojan tammi. Kuva P. Jantunen.

<b>Kohdetyyppi:</b>	9 Valmistuspaikat/työpaikat	Copyright:	© Metsähallitus 2008 © Maanmittauslaitos 1/MML/08
<b>Koordinaatit:</b>	X 6870414, Y 3320841, Z 150	Mittakaava:	1:10000



**Haukkamaa tammi ja ränni jäännös**

MH-tunnus: 149094

<b>Kohdetyyppi:</b>	9 Valmistuspaikat/työpaikat	<b>Haltija:</b>	121 Metsätalous Länsi-Suomi
<b>Ajoitus:</b>	7116 Uusi aika	<b>Ylläpitäjä:</b>	121 Metsätalous Länsi-Suomi
<b>Rakentamisvuosi:</b>		<b>Kunta:</b>	702 Ruovesi
<b>Lukumäärä:</b>	2		

<b>Koordinaatti-selitys:</b>		<b>Geometria tuotettu:</b>	4 Gps-mittaus, korjaamaton
<b>Koordinaatit:</b>	X 6883010, Y 3330903, Z 148	<b>Löydöt:</b>	

**Taustatiedot**

Kohde tarkastettiin inventoinnissa 4.6.2012.

**Ympäristön kuvaus**

Kohde sijaitsee joessa. Maaperä on kivistä moreenia.

**Kohteen kuvaus**

Kohde sisältää tammen ja uittorännin. Tammi on hirsi ja kivi/maarakenteinen. Hirsirakennetta on lähimpänä porttia. Portin kohdalla on hyväkuntoinen hirsirakenne joessa. Portti on kaksiosainen, länsipuolelta vesi ohjautuu ränniin, oikealta puolelta taas myllyn kanavaan. Rännistä on jäljellä muutamia metrejä alkupäästä jossa vesi vielä kulkee pitkin ränniä. Pian kuitenkin vesi putoaa puroon ja rännistä on jäljellä vain lahonneita puurakenteita puron päällä.

**Kohteen rajaus**

Kohde rajautuu aluemaisesti näkyvien rajojen mukaan.

**Tulkinta**

Kyseessä on uittoa ja myllyä varten rakennettu tammi, sekä uittoränni 1900-luvulta.

**Lisätietoja**
**Toimenpiteet**
**Tarkastukset**


Tila: 3 Toteutettu      Laji: 6 Suojeluarvojen tarkastus      Tarkastusvuosi: 2012  
 Tarkastuspvm: 4.6.2012      Tarkastaja: V. Laurila  
 Kuvaus: KMO kulttuuriperintöinventointi 2012

<b>Viranomaisrekisterinro:</b>	<b>Kunto:</b>	2 Keskinertainen
--------------------------------	---------------	------------------



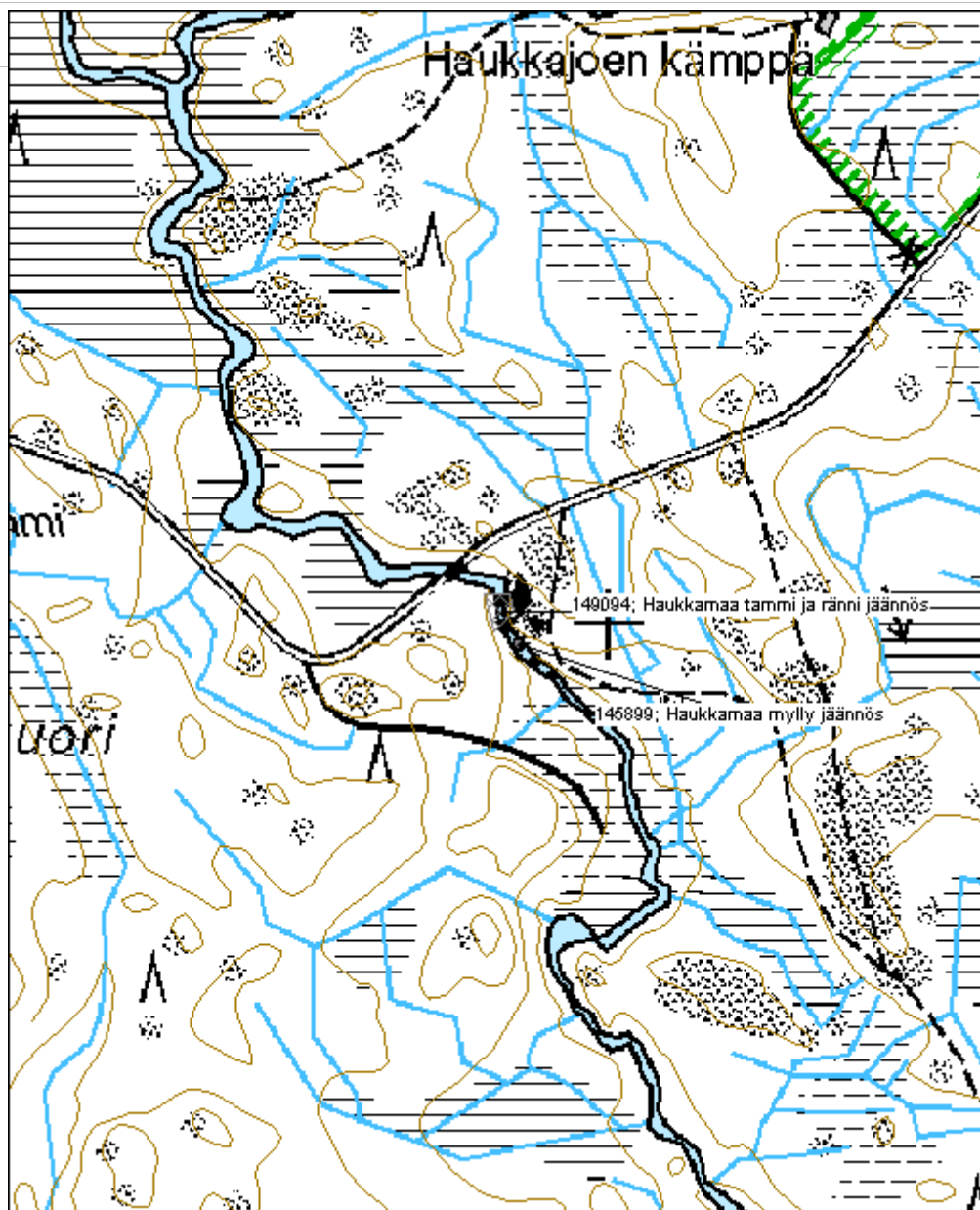
<b>Arvotus:</b>	8 Muu suojeluarvo	<b>Olotila:</b>	2 Ei käytössä
<b>Selitys:</b>		<b>Kohteen suojelu:</b>	9 Muu suojeluarvo
		<b>Selitys:</b>	

<b>Ympäristön suojelu:</b>	0 Ei määritelty
<b>Selitys:</b>	



Haukkamaan tammi ja ränni. Kuva V. Laurila.

<b>Kohdetyyppi:</b>	9 Valmistuspaikat/työpaikat	Copyright:	© Metsähallitus 2008 © Maanmittauslaitos 1/MML/08
<b>Koordinaatit:</b>	X 6883010, Y 3330903, Z 148	Mittakaava:	1:5000



**Niemelänkoski uittopuomin kiinnitysrengas**

MH-tunnus: 146309

<b>Kohdetyyppi:</b>	9 Valmistuspaikat/työpaikat	<b>Haltija:</b>	121 Metsätalous Länsi-Suomi
<b>Ajoitus:</b>	7116 Uusi aika	<b>Ylläpitäjä:</b>	121 Metsätalous Länsi-Suomi
<b>Rakentamivuosi:</b>		<b>Kunta:</b>	980 Ylöjärvi
<b>Lukumäärä:</b>	1		

<b>Koordinaattiselitys:</b>		<b>Geometria tuotettu:</b>	4 Gps-mittaus, korjaamaton
<b>Koordinaatit:</b>	X 6878874, Y 3322136, Z 137	<b>Löydöt:</b>	

**Taustatiedot**

Kohde tarkastettiin inventoinnissa 18.6.2012.

**Ympäristön kuvaus**

Kohde sijaitsee avoimella rantaniityllä.

**Kohteen kuvaus**

Kohde käsittää noin 20cm halkaisijaltaan olevan, noin 1,5cm paksun rautalenkin kivessä järven rannalla, laskevan joen suussa.

**Kohteen rajaus**

Kohde rajautuu pistemäisesti kiven ympärille.

**Tulkinta**

Kyseessä on uittopuomin kiinnitysrengas.

**Lisätietoja**

Vastarannalta löytyi jäänteitä lahonneista närelenkeistä.

**Toimenpiteet**
**Tarkastukset**

 Tila: 3 Toteutettu Laji: 6 Suojeluarvojen tarkastus Tarkastusvuosi: 2012  
 Tarkastuspvm: 18.6.2012 Tarkastaja: V. Laurila  
 Kuvaus: KMO kulttuuriperintöinventointi 2012

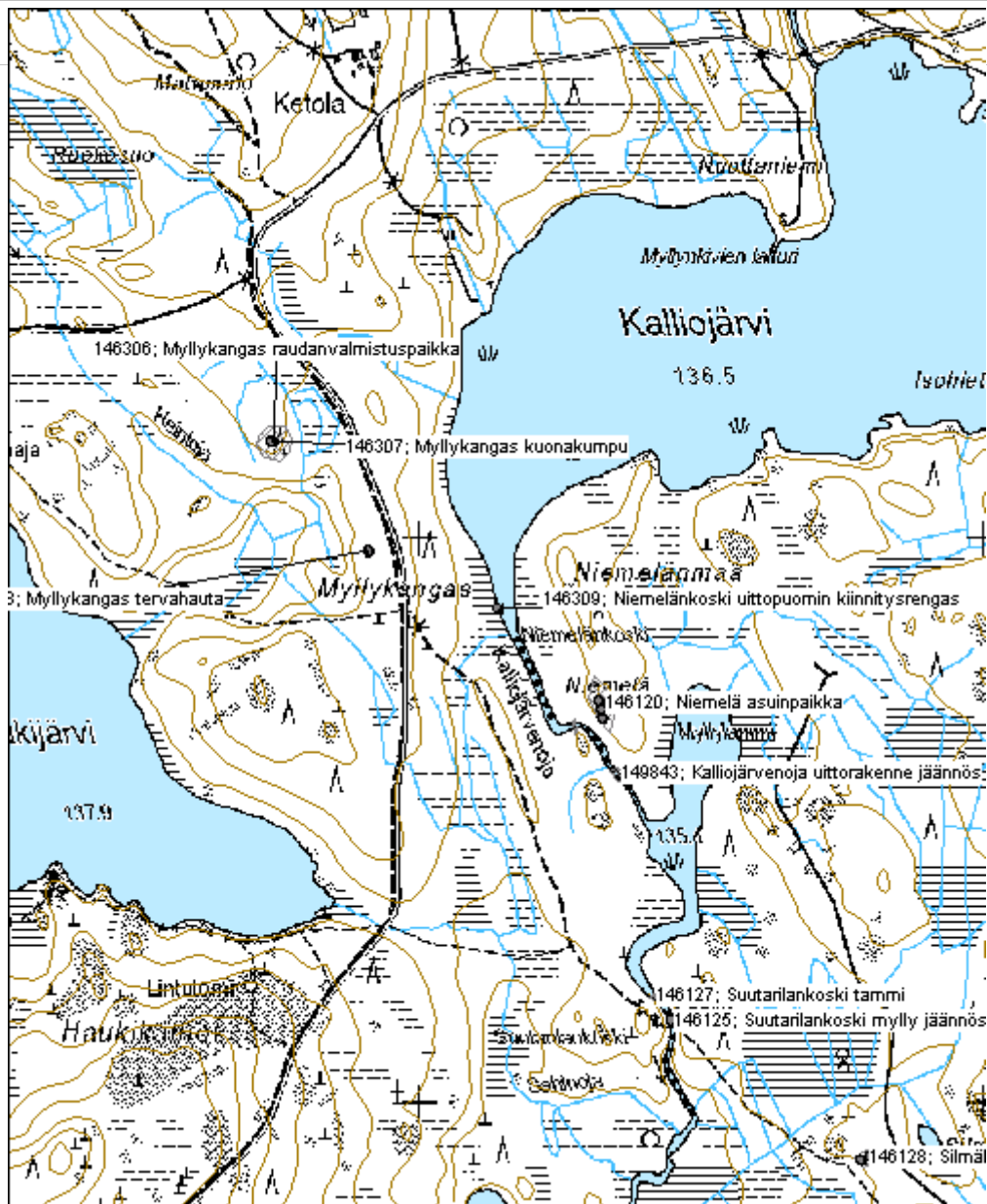
<b>Viranomaisrekisterinro:</b>		<b>Kunto:</b>	1 Hyvä
		<b>Olotila:</b>	2 Ei käytössä
<b>Arvotus:</b>	8 Muu suojeluarvo	<b>Kohteen</b>	9 Muu suojeluarvo

<b>Selitys:</b>	<b>suojelu:</b>
	<b>Selitys:</b>
<b>Ympäristön suojelu:</b>	0 Ei määritelty
<b>Selitys:</b>	



Niemelänkosken uittopuomin kiinnitysrenas kivessä. Kuva P. Jantunen.

<b>Kohdetyyppi:</b>	9 Valmistuspaikat/työpaikat	Copyright:	© Metsähallitus 2008 © Maanmittauslaitos 1/MML/08
<b>Koordinaatit:</b>	X 6878874, Y 3322136, Z 137	Mittakaava:	1:10000



**Kalliojärvenoja uittorakenne jäännös**

MH-tunnus: 149843

<b>Kohdetyyppi:</b>	9 Valmistuspaikat/työpaikat	<b>Haltija:</b>	121 Metsätalous Länsi-Suomi
<b>Ajoitus:</b>	7116 Uusi aika	<b>Ylläpitäjä:</b>	121 Metsätalous Länsi-Suomi
<b>Rakentamisvuosi:</b>		<b>Kunta:</b>	980 Ylöjärvi
<b>Lukumäärä:</b>	1		

<b>Koordinaatti- selitys:</b>		<b>Geometria tuotettu:</b>	4 Gps-mittaus, korjaamaton
<b>Koordinaatit:</b>	X 6878580, Y 3322351	<b>Löydöt:</b>	

**Taustatiedot**

Kohde tarkastettiin inventoinnissa 18.6.2012.

**Ympäristön kuvaus**

Maaperä on moreenia. Kasvillisuus on tiheähköä rantapusikkoa, jonka keskellä virtaava joki on kivinen.

**Kohteen kuvaus**

Kohde käsittää hirsistä ja kivirakenteesta muodostuvan uittoväylän joen kapeikossa noin 15m matkalla. Hieman ylempänä on myös vähän betonirakennetta.

**Kohteen rajaus**

Kohde rajautuu aluemaisesti näkyvien rakenteiden ympärille.

**Tulkinta**

Kyseessä on uittoväylän rakenteita 1900-luvulta.

**Lisätietoja**
**Toimenpiteet**
**Tarkastukset**

 Tila: 3 Toteutettu Laji: 6 Suojeluarvojen tarkastus Tarkastusvuosi: 2012  
 Tarkastuspvm: 18.6.2012 Tarkastaja: V. Laurila  
 Kuvaus: KMO kulttuuriperintöinventointi 2012

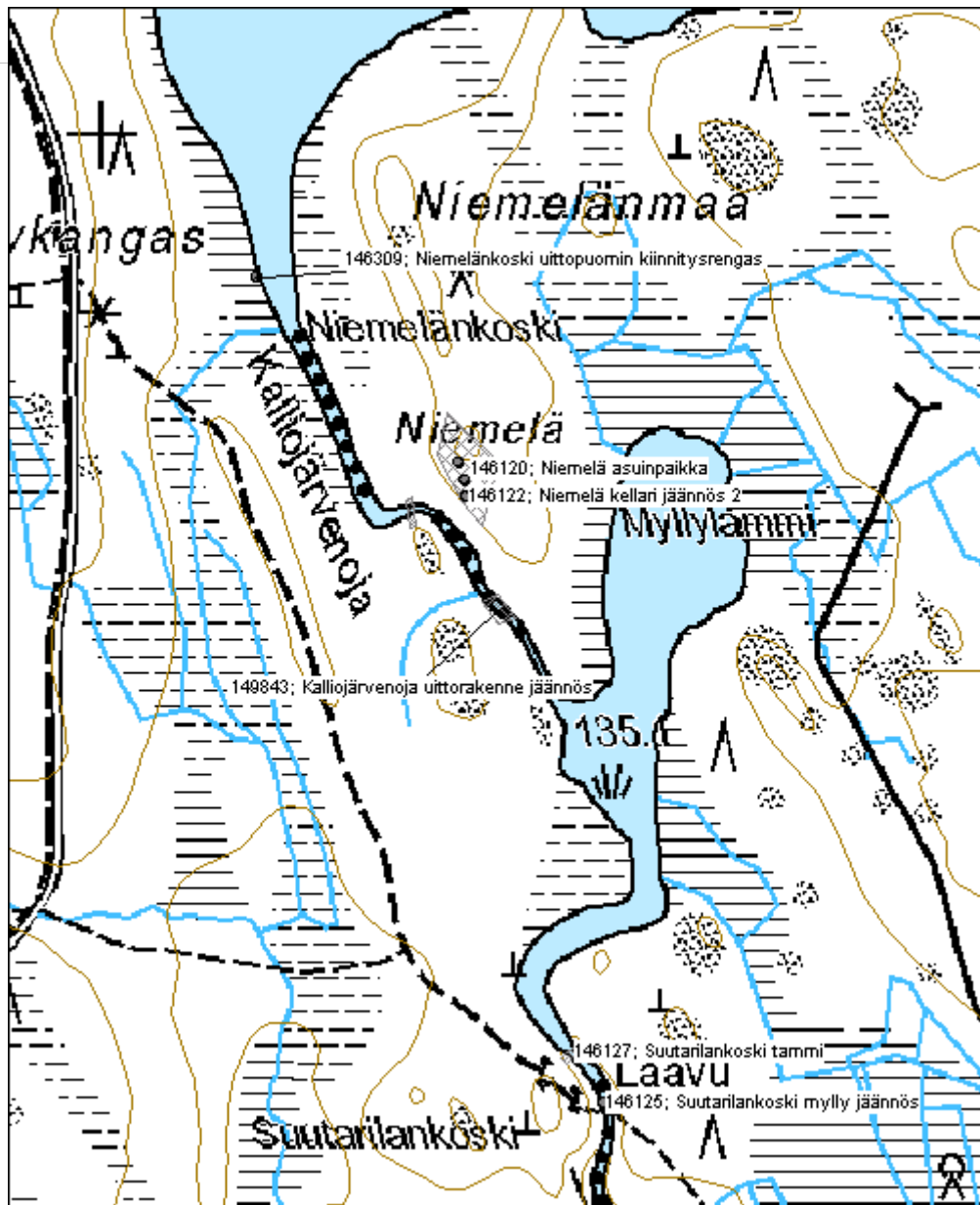
<b>Viranomais- rekisterinro:</b>		<b>Kunto:</b>	2 Keskinertainen
		<b>Olotila:</b>	2 Ei käytössä
<b>Arvotus:</b>	8 Muu suojeluarvo	<b>Kohteen suojelu:</b>	9 Muu suojeluarvo

<b>Selitys:</b>		<b>Selitys:</b>	
<b>Ympäristön suojele:</b>	0 Ei määritelty		
<b>Selitys:</b>			



Kalliojärvenojan uittorakennetta. Kuva P. Jantunen.

<b>Kohdetyyppi:</b>	9 Valmistuspaikat/työpaikat	<b>Copyright:</b>	© Metsähallitus 2008 © Maanmittauslaitos 1/MML/08
<b>Koordinaatit:</b>	X 6878580, Y 3322351	<b>Mittakaava:</b>	1:5000





<b>Jokihaarankoski uittoruuhi jäännös</b>	<b>MH-tunnus: 145861</b>
---	--------------------------

<b>Kohdetyyppi:</b>	9 Valmistuspaikat/työpaikat	<b>Haltija:</b>	121 Metsätalous Länsi-Suomi
<b>Ajoitus:</b>	7116 Uusi aika	<b>Ylläpitäjä:</b>	121 Metsätalous Länsi-Suomi
<b>Rakentamivuosi:</b>	1924	<b>Kunta:</b>	980 Ylöjärvi
<b>Lukumäärä:</b>	1		

<b>Koordinaattiselitys:</b>	<b>Geometria tuotettu:</b>
<b>Koordinaatit:</b> X 6866465, Y 3320739, Z 125	4 Gps-mittaus, korjaamaton
	<b>Löydöt:</b>

***Taustatiedot***

Kohde tarkastettiin inventoinnissa 30.5.2012.

***Ympäristön kuvaus***

Kohde sijaitsee Myllyojan ja Kettuojan risteyksen yläpuolella. Maapohja on moreenia, metsä noin 50-vuotiaasta kuusikkoa.

***Kohteen kuvaus***

Kohde sisältää uittorännin jäänteen. Ränni on ollut alun perin pituudeltaan 78 metriä (kuva Kantapuu-tietokannassa). Jäljellä on lahonneita hirsirakenteita. Osa purossa olevista hirsistä on yhä kohtuullisessa kunnossa, maalla oleva osuus on maaton lähes täydellisesti.

***Kohteen rajaus***

Kohde rajautuu aluemaisesti maanpinnalle näkyvien reunojen mukaan.

***Tulkinta***

Kyseessä on vanha uittoränni, valokuvan perusteella ränni on rakennettu talvella 1924-1925.

***Lisätietoja***

Rännistä on kuva kantapuu-tietokannassa.


Rännin yläosa alkaa vesiputouksesta joka on paikallisten mukaan vanha rajamerkki. Rakenteita tai kaiverruksia putouksessa ei vaikuta olevan.

***Toimenpiteet***
***Tarkastukset***

Tila: 3 Toteutettu      Laji: 6 Suojeluarvojen tarkastus      Tarkastusvuosi: 2012  
 Tarkastuspvm: 30.5.2012      Tarkastaja: V. Laurila  
 Kuvaus: KMO kulttuuriperintöinventointi 2012

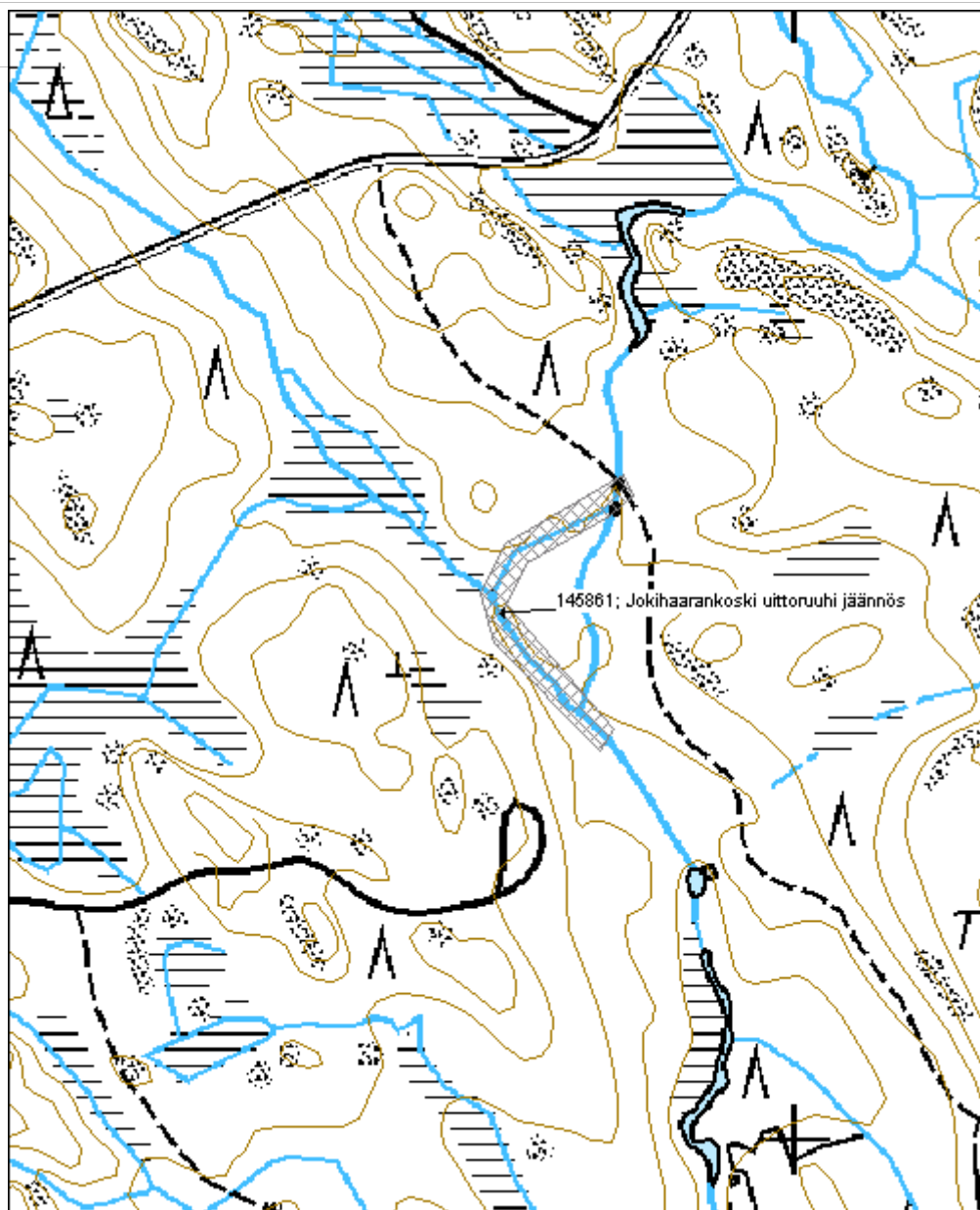
<b>Viranomaisrekisterinro:</b>		<b>Kunto:</b>	2 Kesinkertainen
<b>Arvotus:</b>	8 Muu suojeluarvo	<b>Olotila:</b>	2 Ei käytössä
<b>Selitys:</b>		<b>Kohteen suojelu:</b>	9 Muu suojeluarvo
		<b>Selitys:</b>	

<b>Ympäristön suojelu:</b>	0 Ei määritelty
<b>Selitys:</b>	



Jokihaarankosken uittoruuhien jäännös. Kuva V. Laurila.

<b>Kohdetyyppi:</b>	9 Valmistuspaikat/työpaikat	Copyright:	© Metsähallitus 2008 © Maanmittauslaitos 1/MML/08
<b>Koordinaatit:</b>	X 6866465, Y 3320739, Z 125	Mittakaava:	1:5000



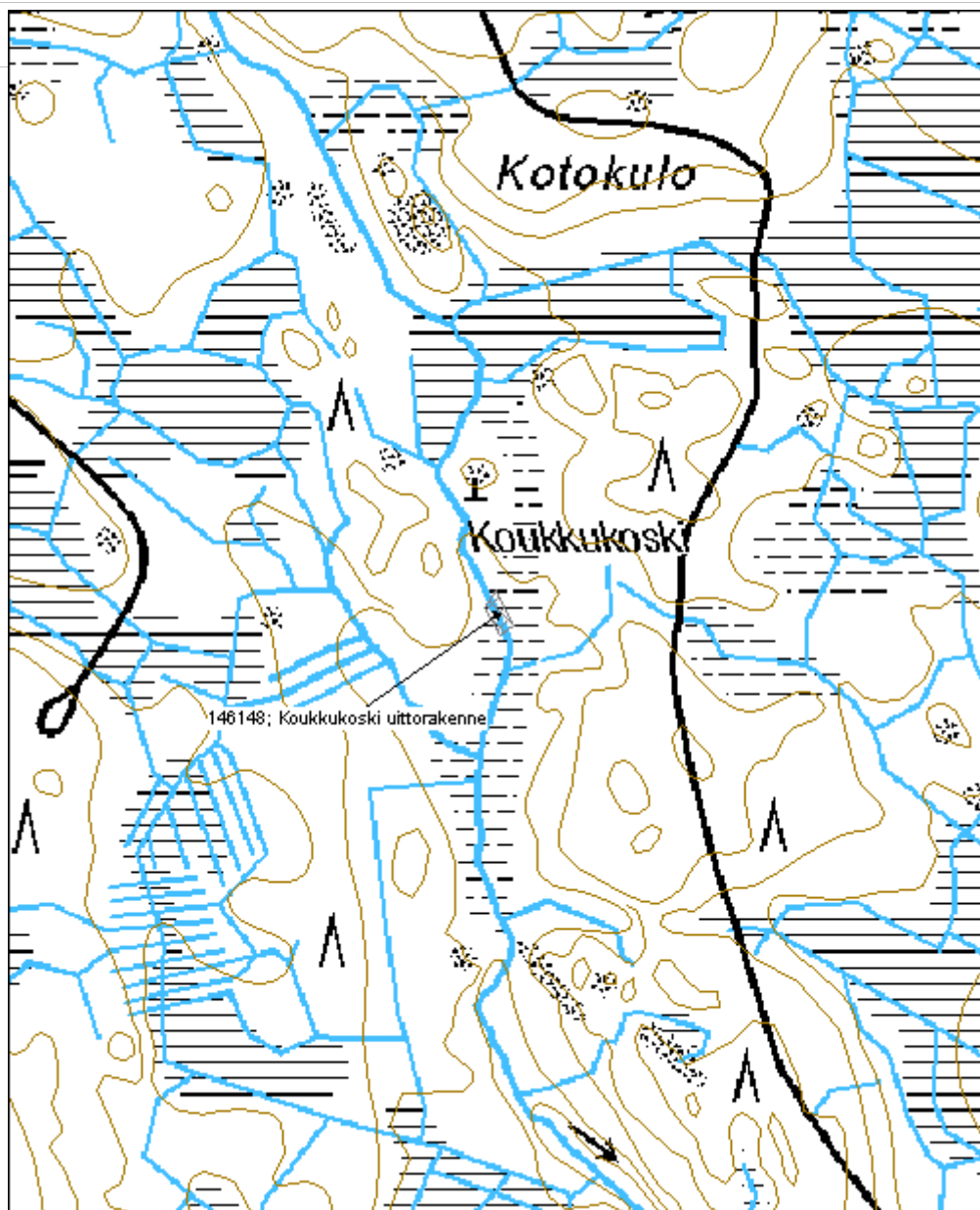
<b>Koukkukoski uittorakenne</b>		<b>MH-tunnus: 146148</b>
<b>Kohdetyyppi:</b>	9 Valmistuspaikat/työpaikat	<b>Haltija:</b> 121 Metsätalous Länsi-Suomi
<b>Ajoitus:</b>	7116 Uusi aika	<b>Ylläpitäjä:</b> 121 Metsätalous Länsi-Suomi
<b>Rakentamivuosi:</b>		<b>Kunta:</b> 980 Ylöjärvi
<b>Lukumäärä:</b>	1	
<b>Koordinaattiselitys:</b>		<b>Geometria tuotettu:</b> 4 Gps-mittaus, korjaamaton
<b>Koordinaatit:</b>	X 6886868, Y 3321433, Z 168	<b>Löydöt:</b>
<b>Taustatiedot</b>		
Kohde tarkastettiin inventoinnissa 12.6.2012.		
<b>Ympäristön kuvaus</b>		
Maaperä on moreenia, metsä noin 40-vuotiasta kuusikkoa.		
<b>Kohteen kuvaus</b>		
Noin 25 metrin matkalle puroon on rakennettu betoninen uittouoma. Rakenne on profiililtaan suunnilleen V:n muotoinen ja on leveydeltään 1-1,5m.		
<b>Kohteen rajaus</b>		
Kohde rajautuu aluemaisesti betonirakenteiden ympärille.		
<b>Tulkinta</b>		
Kyseessä on uittorakenne, luultavasti sodanjäkeiseltä ajalta.		
<b>Lisätietoja</b>		
<b>Toimenpiteet</b>		
<b>Tarkastukset</b>		
Tila: 3 Toteutettu	Laji: 6 Suojeluarvojen tarkastus	Tarkastusvuosi: 2012
Tarkastuspvm: 12.6.2012 Tarkastaja: V. Laurila		
Kuvaus: KMO kulttuuriperintöinventointi 2012		
<b>Viranomaisrekisterinro:</b>		<b>Kunto:</b> 2 Keskinertainen
		<b>Olotila:</b> 2 Ei käytössä
<b>Arvotus:</b>	8 Muu suojeluarvo	<b>Kohteen</b> 9 Muu suojeluarvo

<b>Selitys:</b>	<b>suojelu:</b>
	<b>Selitys:</b>
<b>Ympäristön suojelu:</b>	0 Ei määritelty
<b>Selitys:</b>	



Koukkukosken uittorakennetta. Kuva P. Jantunen.

<b>Kohdetyyppi:</b>	9 Valmistuspaikat/työpaikat	Copyright:	© Metsähallitus 2008 © Maanmittauslaitos 1/MML/08
<b>Koordinaatit:</b>	X 6886868, Y 3321433, Z 168	Mittakaava:	1:5000



**Riuttanen Myllykoski tammi ja ränni**

MH-tunnus: 146140

<b>Kohdetyyppi:</b>	9 Valmistuspaikat/työpaikat	<b>Haltija:</b>	121 Metsätalous Länsi-Suomi
<b>Ajoitus:</b>	7116 Uusi aika	<b>Ylläpitäjä:</b>	121 Metsätalous Länsi-Suomi
<b>Rakentamivuosi:</b>		<b>Kunta:</b>	980 Ylöjärvi
<b>Lukumäärä:</b>	1		

<b>Koordinaattiselitys:</b>		<b>Geometria tuotettu:</b>	4 Gps-mittaus, korjaamaton
<b>Koordinaatit:</b>	X 6882514, Y 3322563, Z 146	<b>Löydöt:</b>	

**Taustatiedot**

Kohde tarkastettiin inventoinnissa 12.6.2012.

**Ympäristön kuvaus**

Maaperä on moreenia. Kivistä koskea ympäröi rantapusikko ja sen takana noin 50-vuotias kasvatusmetsikkö. Sekametsän vallitseva puulaji on koivu.

**Kohteen kuvaus**

Paikalla on ollut tammi ja uittoränni. Molemmat ovat käytännössä purettuja. Jäänteitä löytyy kasoista puron varsilta. Paikoitellen lahonneita hirsirakenteita sekä kivirakennetta on myös jäänyt paikoilleen.

**Kohteen rajaus**

Kohde rajautuu pistemäisesti näkyvien rakenteiden ympärille.

**Tulkinta**

Kyseessä on purettu uittoränni ja tammi.

**Lisätietoja**
**Toimenpiteet**
**Tarkastukset**

Tila: 3 Toteutettu Laji: 6 Suojeluarvojen tarkastus Tarkastusvuosi: 2012  
 Tarkastuspvm: 12.6.2012 Tarkastaja: V. Laurila  
 Kuvaus: KMO kulttuuriperintöinventointi 2012

<b>Viranomaisrekisterinro:</b>	<b>Kunto:</b>	3 Huono
	<b>Olotila:</b>	2 Ei käytössä

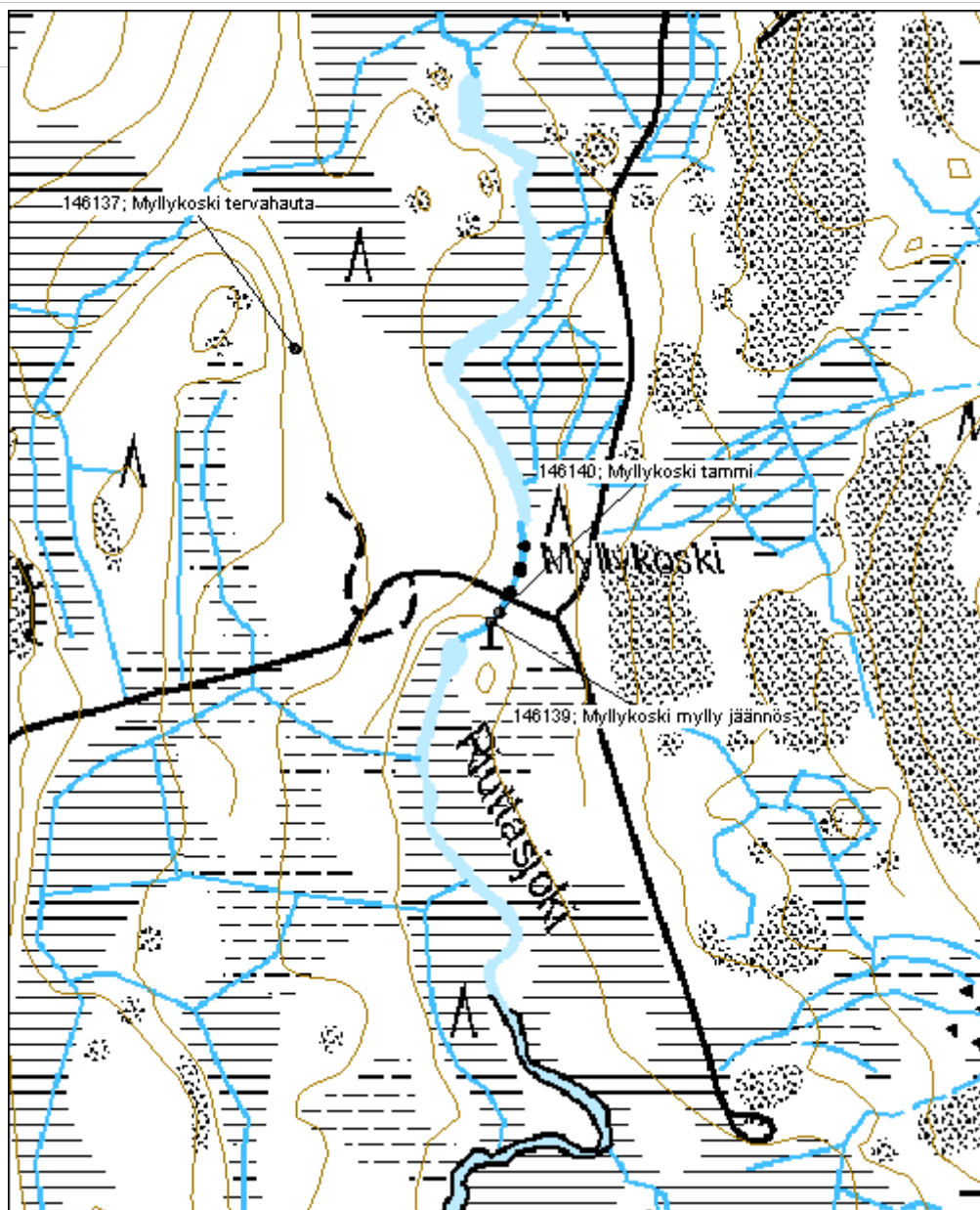
<b>Arvotus:</b>	8 Muu suojeluarvo	<b>Kohteen suojelu:</b>	9 Muu suojeluarvo
<b>Selitys:</b>		<b>Selitys:</b>	
<b>Ympäristön suojelu:</b>	0 Ei määritelty		
<b>Selitys:</b>			



Riuttasen Myllykosken tammen rakennetta. Kuva V. Laurila.



<b>Kohdetyyppi:</b>	9 Valmistuspaikat/työpaikat	Copyright:	© Metsähallitus 2008 © Maanmittauslaitos 1/MML/08
<b>Koordinaatit:</b>	X 6882514, Y 3322563, Z 146	Mittakaava:	1:5000



**Kronstadtin kanava kivirakenne jäännös**

MH-tunnus: 145868

<b>Kohdetyyppi:</b>	9 Valmistuspaikat/työpaikat	<b>Haltija:</b>	121 Metsätalous Länsi-Suomi
<b>Ajoitus:</b>	7116 Uusi aika	<b>Ylläpitäjä:</b>	121 Metsätalous Länsi-Suomi
<b>Rakentamivuosi:</b>		<b>Kunta:</b>	980 Ylöjärvi
<b>Lukumäärä:</b>	1		

<b>Koordinaattiselitys:</b>		<b>Geometria tuotettu:</b>	4 Gps-mittaus, korjaamaton
<b>Koordinaatit:</b>	X 6874023, Y 3323245, Z 115	<b>Löydöt:</b>	

**Taustatiedot**

Kohde tarkastettiin inventoinnissa 30.5.2012.

**Ympäristön kuvaus**

Kanava sijaitsee pääosin suoperäisellä maalla, varsinkin pohjoispäässä on kuitenkin myös hiekkaisia moreenialueita. Metsä on pääosin kuusivaltaista sekametsää.

**Kohteen kuvaus**

Kyseessä on kaivettu uittokanava jossa on kivirakenteita. Kanavan pituus on noin 500 metriä ja se on rakennettu Pitkäjärvestä Työtönjärveen laskevan jokeen. Kanavan yläpäässä on tammi sulkemassa vanha jokiuoma. Noin 70 metrin matkalle kanavan alkupäähän on rakennettu suurista kivistä ladonta mutkan ulkokaarteeseen estämään eroosiota. Alimmat kivet on tuettu paikalleen paaluilla. Ladonnan ja paalujen edustalle jokeen on myös ajettu lisää kiviä tukemaan rakennetta.

**Kohteen rajaus**

Kohde rajautuu aluemaisesti maanpinnalle näkyvien reunojen mukaan.

**Tulkinta**

Kyseessä on uittokanava 1920-luvulta.

**Lisätietoja**

Paikallisten mukaan kanavan ovat rakentaneet Kronstadtin pakolaiset 1920-luvulla. Kurun ja Parkanon alueella on muitakin metsätalouteen liittyviä rakenteita joita Kronstadtin pakolaisilla on teetetty.

**Toimenpiteet**
**Tarkastukset**

Tila: 3 Toteutettu      Laji: 6 Suojeluarvojen tarkastus      Tarkastusvuosi: 2012  
 Tarkastuspvm: 30.5.2012      Tarkastaja: V. Laurila  
 Kuvaus: KMO kulttuuriperintöinventointi 2012

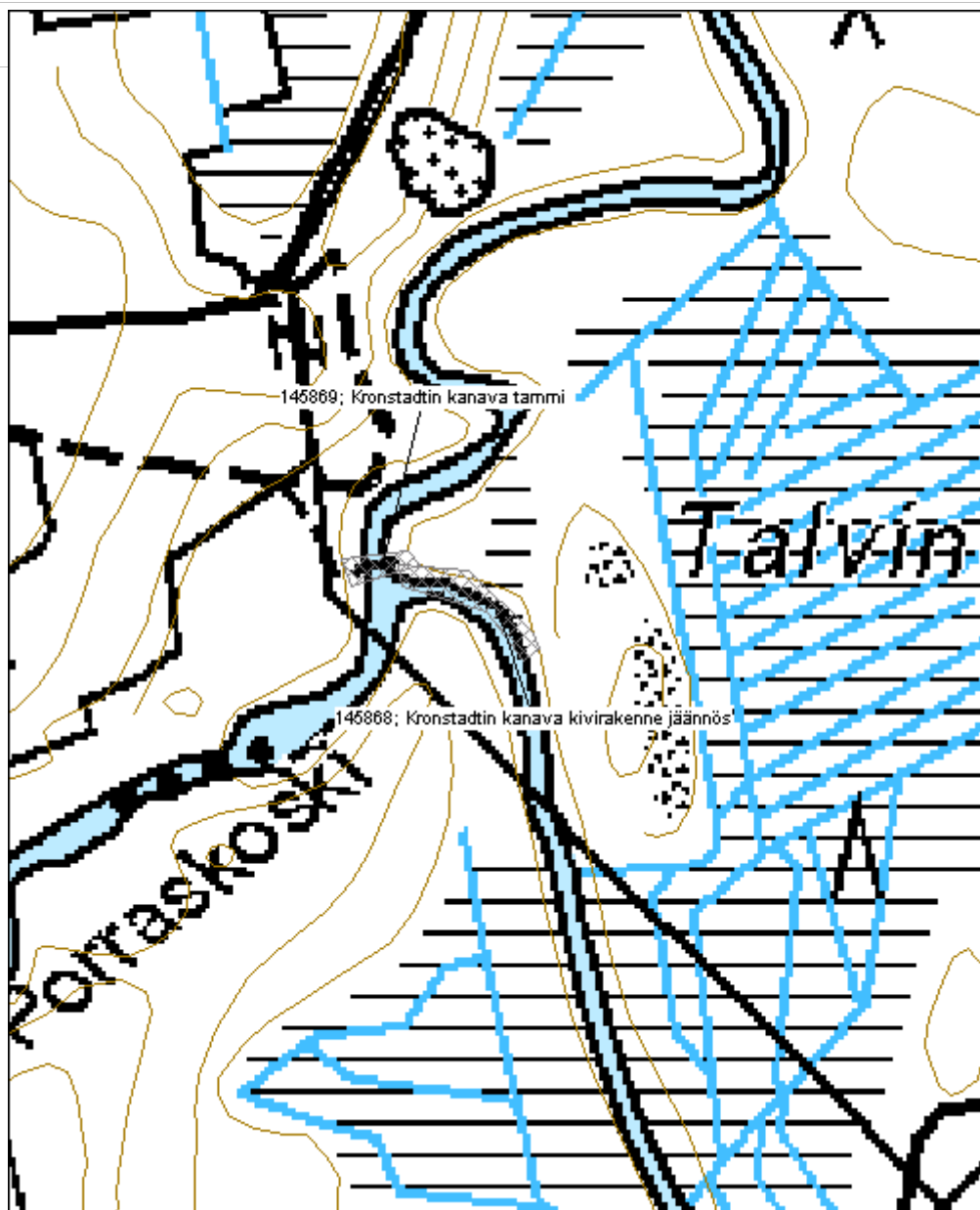
<b>Viranomaisrekisterinro:</b>		<b>Kunto:</b>	2 Keskinertainen
<b>Arvotus:</b>	8 Muu suojeluarvo	<b>Olutila:</b>	2 Ei käytössä
<b>Selitys:</b>		<b>Kohteen suojele:</b>	9 Muu suojeluarvo
		<b>Selitys:</b>	

<b>Ympäristön suojele:</b>	0 Ei määritelty
<b>Selitys:</b>	



Kronstadtin kanavan kivrakennetta. Kuva V. Laurila.

<b>Kohdetyyppi:</b>	9 Valmistuspaikat/työpaikat	<b>Copyright:</b>	© Metsähallitus 2008 © Maanmittauslaitos 1/MML/08
<b>Koordinaatit:</b>	X 6874023, Y 3323245, Z 115	<b>Mittakaava:</b>	1:2500



<b>Kronstadtin kanava tammi</b>	<b>MH-tunnus: 145869</b>
---------------------------------	--------------------------

<b>Kohdetyyppi:</b>	9 Valmistuspaikat/työpaikat	<b>Haltija:</b>	121 Metsätalous Länsi-Suomi
<b>Ajoitus:</b>	7116 Uusi aika	<b>Ylläpitäjä:</b>	121 Metsätalous Länsi-Suomi
<b>Rakentamivuosi:</b>		<b>Kunta:</b>	980 Ylöjärvi
<b>Lukumäärä:</b>	1		

<b>Koordinaattiselitys:</b>	<b>Geometria tuotettu:</b>
<b>Koordinaatit:</b>	<b>Löydöt:</b>
X 6874043, Y 3323193, Z 115	4 Gps-mittaus, korjaamaton

**Taustatiedot**

Kohde tarkastettiin inventoinnissa 30.5.2012.

**Ympäristön kuvaus**

Tammi sijaitsee joessa, rannat ovat hiekkaista moreenia. Metsä on pääosin kuusivaltaista sekametsää.

**Kohteen kuvaus**

Tammi on rakennettu Kronstadtin kanavan yläpään sulkemaan vanha jokiuoma. Tammessa on betonirakennetta suulla, mutta siinä on lisäksi hirsirakennetta, sekä kivi/maavallia rannoilla.

**Kohteen rajaus**

Kohde rajautuu aluemaisesti näkyvien rajojen mukaan.

**Tulkinta**

Kyseessä on uittotammi 1920-luvulta.

**Lisätietoja**
**Toimenpiteet**
**Tarkastukset**

Tila: 3 Toteutettu      Laji: 6 Suojeluarvojen tarkastus      Tarkastusvuosi: 2012  
 Tarkastuspvm: 30.5.2012      Tarkastaja: V. Laurila  
 Kuvaus: KMO kulttuuriperintöinventointi 2012

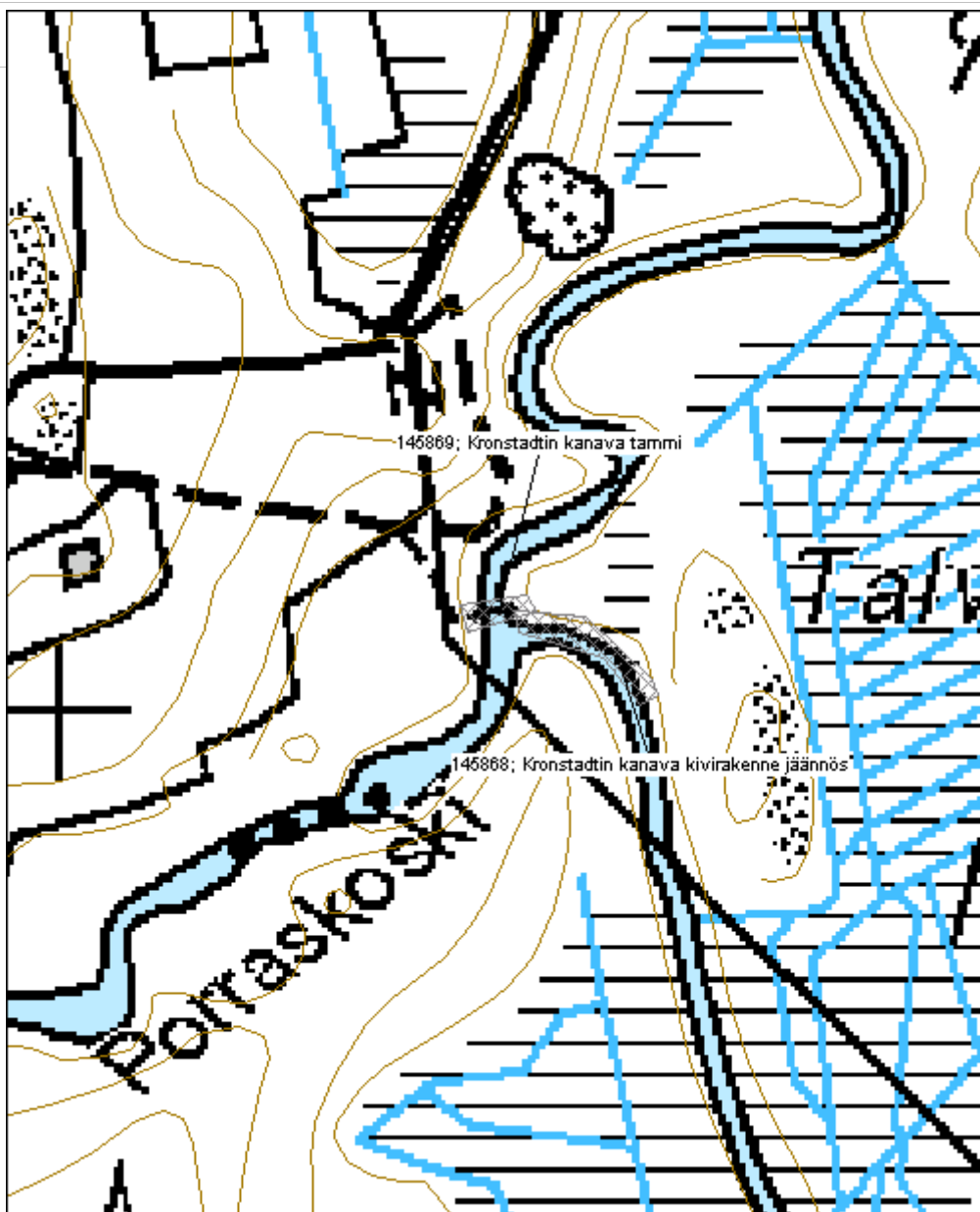
<b>Viranomaisrekisterinro:</b>	<b>Kunto:</b> 2 Kesinkertainen
	<b>Olotila:</b> 2 Ei käytössä
<b>Arvotus:</b> 8 Muu suojeluarvo	<b>Kohteen</b> 9 Muu suojeluarvo

<b>Selitys:</b>		<b>suojelu:</b>
<b>Selitys:</b>		<b>Selitys:</b>
<b>Ympäristön suojelu:</b>	0 Ei määritelty	
<b>Selitys:</b>		



Kronstadtin kanavan tammi. Kuva V. Laurila.

<b>Kohdetyyppi:</b>	9 Valmistuspaikat/työpaikat	<b>Copyright:</b>	© Metsähallitus 2008 © Maanmittauslaitos 1/MML/08
<b>Koordinaatit:</b>	X 6874043, Y 3323193, Z 115	<b>Mittakaava:</b>	1:2500



<b>Nuottakari uittorakenne jäännös</b>	<b>MH-tunnus: 146517</b>
--	--------------------------

<b>Kohdetyyppi:</b>	9 Valmistuspaikat/työpaikat	<b>Haltija:</b>	121 Metsätalous Länsi-Suomi
<b>Ajoitus:</b>	7116 Uusi aika	<b>Ylläpitäjä:</b>	121 Metsätalous Länsi-Suomi
<b>Rakentamisvuosi:</b>		<b>Kunta:</b>	980 Ylöjärvi
<b>Lukumäärä:</b>	2		

<b>Koordinaattiselitys:</b>	<b>Geometria tuotettu:</b>
<b>Koordinaatit:</b>	4 Gps-mittaus, korjaamaton
X 6867262, Y 3330234, Z 100	<b>Löydöt:</b>

***Taustatiedot***

Kohde tarkastettiin inventoinnissa 21.6.2012.

***Ympäristön kuvaus***

Nuottakari on pieni kalliainen kaksiosainen kari. Puusto koostuu pensaista ja muutamista matalista puista.

***Kohteen kuvaus***

Eteläisemmän karin länsirannalla on paksu rautalenkki pystyssä rantakalliossa. Itäpuolella karia on lahonnut kelavene ruostuneine metallirakenteineen.

Pohjoisemman Nuottakarin keskiosassa sijaitsee paksu rautalenkki pystyssä rantakalliossa karin. Karin eteläpäässä on lisäksi kaksi matalaa ja löyhää kiviröykkiötä. Karin keskellä eri paikoissa on kolme vanhaa kaapelilenkkiä joista yksi johtaa veteen. Rantavedessä karin itäpuolella on havaittavissa lohkottuja kiviä.

Nuottakarien välissä noin 10 metrin matkalla on havaittavissa matalan veden alla muurimainen kivirakenne, leveydeltään noin 0,5m, ilmeisesti kyseessä on ollut silta karien välillä.

***Kohteen rajaus***

Kohde rajautuu rakenteiden ympärille koko pienten karien alueella.

***Tulkinta***

Kyseessä on luultavasti uittoon ja kalastukseen liittyviä rakenteita.

***Lisätietoja***
***Toimenpiteet***
***Tarkastukset***

Tila: 3 Toteutettu      Laji: 6 Suojeluarvojen tarkastus      Tarkastusvuosi: 2012  
 Tarkastuspvm: 21.6.2012      Tarkastaja: V. Laurila  
 Kuvaus: KMO kulttuuriperintöinventointi 2012



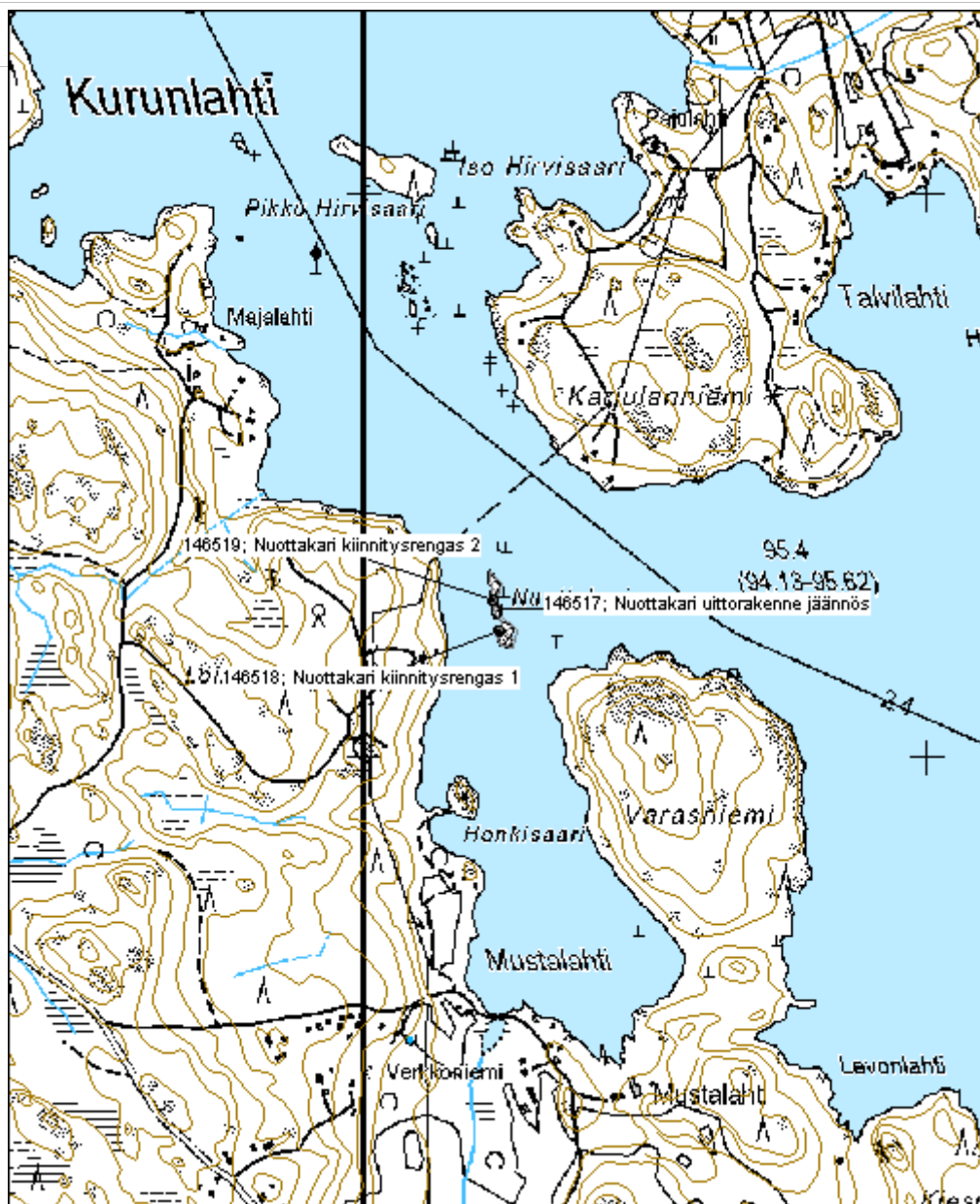
<b>Viranomaisrekisterinro:</b>		<b>Kunto:</b>	2 Keskinertainen
<b>Arvotus:</b>	8 Muu suojeluarvo	<b>Olotila:</b>	2 Ei käytössä
<b>Selitys:</b>		<b>Kohteen suojelu:</b>	9 Muu suojeluarvo
		<b>Selitys:</b>	

<b>Ympäristön suojelu:</b>	0 Ei määritelty
<b>Selitys:</b>	



Toinen Nuottakarın rautalenteistä. Kuva P. Jantunen.

<b>Kohdetyyppi:</b>	9 Valmistuspaikat/työpaikat	<b>Copyright:</b>	© Metsähallitus 2008 © Maanmittauslaitos 1/MML/08
<b>Koordinaatit:</b>	X 6867262, Y 3330234, Z 100	<b>Mittakaava:</b>	1:10000



**5.8 Lentokentät ja sillat**

<b>Siikakangas lentokenttä jäännös</b>	<b>MH-tunnus: 147548</b>
--	--------------------------

<b>Kohdetyyppi:</b>	5 Puolustusvarustukset	<b>Haltija:</b>	121 Metsätalous Länsi-Suomi
<b>Ajoitus:</b>	7116 Uusi aika	<b>Ylläpitäjä:</b>	121 Metsätalous Länsi-Suomi
<b>Rakentamisvuosi:</b>		<b>Kunta:</b>	702 Ruovesi
<b>Lukumäärä:</b>	10		

<b>Koordinaattiselitys:</b>		<b>Geometria tuotettu:</b>	4 Gps-mittaus, korjaamaton
<b>Koordinaatit:</b>	X 6863292, Y 3352929	<b>Löydöt:</b>	

***Taustatiedot***

Kohde tarkastettiin inventoinnissa 15.8.2012.

***Ympäristön kuvaus***

Kohde sijaitsee tasaisella hiekkakankaalla. Metsä on eri ikäistä mäntymetsää.

***Kohteen kuvaus***

Kohde sisältää Siikakankaan vanhan lentokentän rakenteita. Vanhimmat rakenteet ovat peräisin 1930-luvun lopulta, useimmat todennäköisesti 1940-luvulta. Kenttää on alettu modernisoimaan vielä 1950-luvulla jolloin on raivattu uuden pääkiitoradan aukko metsään, mutta sen jälkeen kenttä on jäänyt pos lentotoiminnasta ja on muutettu varastoalueeksi.

Konekorsu 1 on huomattavan iso. Vallien korkeus on sisäpuolelta noin 6-7m, ulkopuolelta noin 4-5m. Sisätilan mitat ovat noin 23m x 33m. Vallin profiilin leveys on noin 9m. Maarakenne on G-kirjainta muistuttava, tarkoituksena on ollut saada pommikone suojaan vallien sisään joka puolelta. Rakennelman perällä ovat „olkapäämaiset“ kulmat koneen pyrstöä varten. Kulmien vieressä on myös pieni käytävä korsun takaosassa josta on päässyt koneen taakse ilman että on tarvinnut kiertää pääsisääntuloaukon kautta.

Konekorsu 2 on vastaavan mallinen. Sisämitoiltaan korsu on noin 23m x 38m. Rakenteen olkapäät ovat epäselvempiä ja vallit vaikuttavat osittain matalammilta ulkoapäin, korkeudeltaan arviolta noin 2-3m. Sisäpuolelta rakenne vaikuttaa yhtä syvältä. Myös toisessa korsussa on pienempi käytävä rakenteen taakse.

Hallin pohja 3 käsittää hieman betoninurkkaa jossa on myös vähän lahonnutta hirttä. Rakenteen vieressä on pieni tasainen kenttä jossa ei ole ympäristöä vastaavaa aluskasvillisuutta.

Parakin pohja 4 käsittää 8m x 12m kokoisen betonisen parakin kivijalan joka on osittain sortunut viereiseen hiekkakuoppaan. Rakenne ei ole pelkkä suorakulmio vaan sisäpuolellakin on betonirakennetta, esimerkiksi uunin pohjan jäänteet. Rakenteen sisäpuolella on myös tiiltä ja lahonnutta puuta.

Autotallin pohja 5 on jäljellä noin 9m x 27m kokoinen betoniperustus jonka sisällä on betonilaattainen lattia sekä hieman tiiliä.

Parakin pohja 6 on ollut alunperin työmaa- ja varastoparakki. Jäljellä on 10m x 33m betoniperustus jonka sisäpuoli on jaettu keskeltä kahteen osaan. Eteläosassa on betonilattia joka ulottuu perustuksen yläosan tasolle. Pohjoisosassa taas on maalattia alemmalla tasolla. Rakenteen sisällä on hieman myös ruostunutta metallia.

Rakennuksen pohja 7 on mitoiltaan 4m x 6,5m kokoinen betoniperusta. Sisäpuolella on myösbetonirakennetta. Ilmeisesti siirretty varasto.

Saunaparakin pohjasta 8 on jäljellä noin 7m x 13,5m kokoinen betoniperustus. Vieressä on ruostunut tynnyrimallinen kiuas. Rakenteen luoteispää on epäselvä.

Ruokalan pohjasta 9 on jäljellä epäselvä betoniperusta, mitoiltaan noin 13m x 16m. Sisäpuolella on betonilaattoja, tiiltä ja muuta vastaavaa rakennetta. Havaittavissa on myös betonisen kylmäkellarin jäänteet rakennuksen alla.

Kaivo 10 on pyöreä betoninen porakaivo jonka yläosa suippenee hieman. Kansi on rautaa. Maanpinnalla olevan osan korkeus on noin 1m ja halkaisija noin 0,9m.

Alueella on myös jonkin verran tuoreempia epäselviä kuoppia joista osa vaikuttaa kertausharjoituksissa tehdyiltä, toiset taas ehkä maanottokuopilta tai maanoton koekuopilta.

#### ***Kohteen rajaus***

Kohde rajautuu pääosin aluemaisesti. Konekorsut ja kaksi rakennusta ovat omana ryhmänään, kolme rakennusta toisena, ja kaksi rakennusta muodostavat oman ryhmänsä. Lisäksi kaivo sijaitsee muista erillään hieman etelämpänä.

#### ***Tulkinta***

Kyseessä on 1930–1940 -lukujen sotilaslentokentän rakenteita.

#### ***Lisätietoja***

Jäänteiden tulkinnat perustuvat suureksi osaksi Feenix-lehdessä julkaistuun kolmiosaiseen historiikkiin.

#### ***Toimenpiteet***

#### ***Tarkastukset***

Tila: 3 Toteutettu      Laji: 6 Suojeluarvojen tarkastus      Tarkastusvuosi: 2012  
Tarkastuspvm: 15.8.2012      Tarkastaja: V. Laurila  
Kuvaus: KMO kulttuuriperintöinventointi 2012

#### **Viranomais- rekisterinro:**

**Kunto:** 2 Kesinkertainen

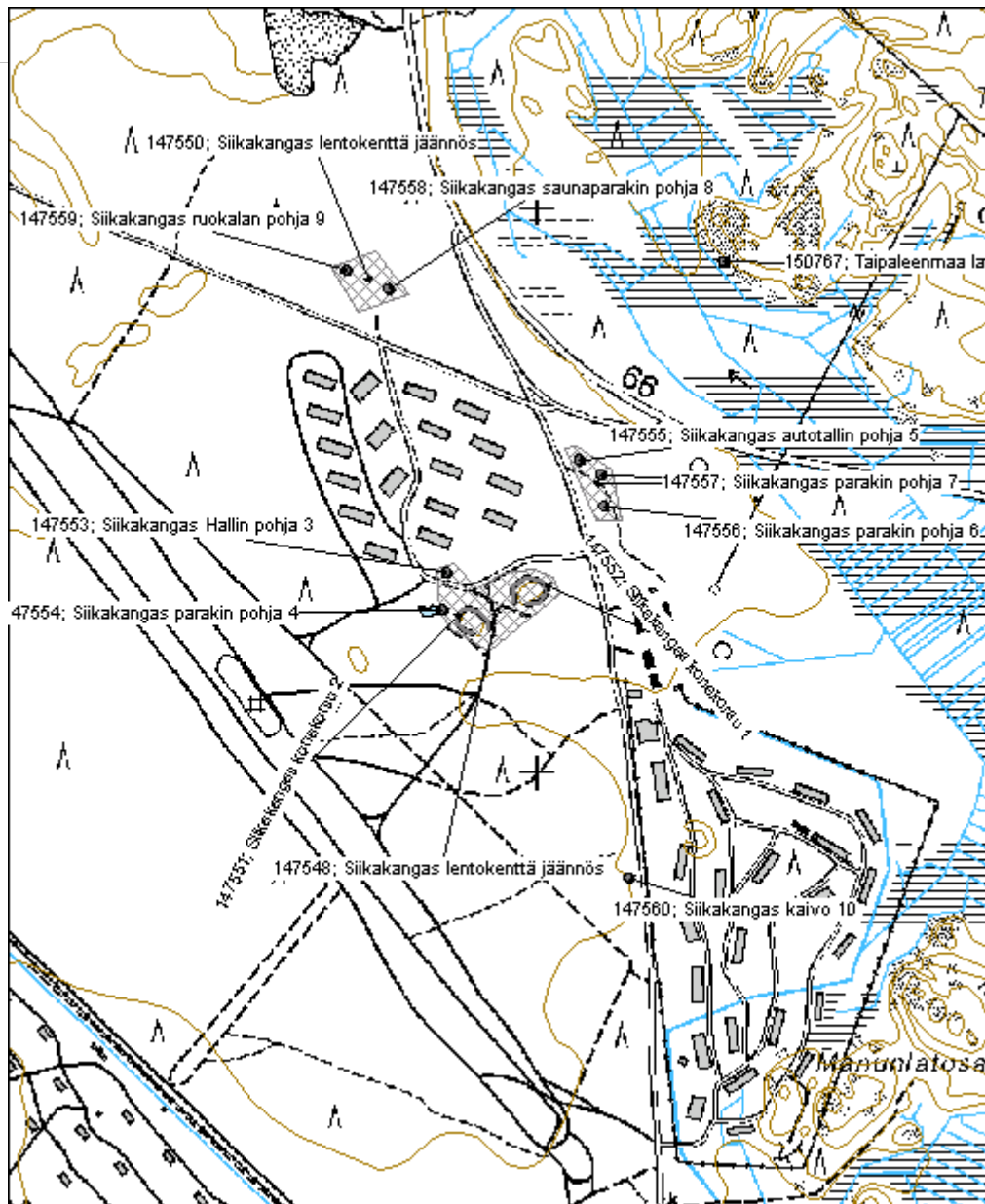
<b>Arvotus:</b>	8 Muu suojeluarvo	<b>Olotila:</b>	2 Ei käytössä
<b>Selitys:</b>		<b>Kohteen suojelu:</b>	9 Muu suojeluarvo
		<b>Selitys:</b>	

<b>Ympäristön suojelu:</b>	0 Ei määritelty
<b>Selitys:</b>	



Lentokonekorsu Siikakankaan lentokentällä. Kuva P. Jantunen.

<b>Kohdetyyppi:</b>	5 Puolustusvarustukset	Copyright:	© Metsähallitus 2008 © Maanmittauslaitos 1/MML/08
<b>Koordinaatit:</b>	X 6863292, Y 3352929	Mittakaava:	1:10000



**Väliahonkangas lentokenttä jäännös**

MH-tunnus: 145910

<b>Kohdetyyppi:</b>	13 Liikennekohteet	<b>Haltija:</b>	121 Metsätalous Länsi-Suomi
<b>Ajoitus:</b>	7116 Uusi aika	<b>Ylläpitäjä:</b>	121 Metsätalous Länsi-Suomi
<b>Rakentamisvuosi:</b>		<b>Kunta:</b>	980 Ylöjärvi
<b>Lukumäärä:</b>	1		

<b>Koordinaattiselitys:</b>		<b>Geometria tuotettu:</b>	4 Gps-mittaus, korjaamaton
<b>Koordinaatit:</b>	X 6889321, Y 3321461, Z 190	<b>Löydöt:</b>	

**Taustatiedot**

Kohde tarkastettiin inventoinnissa 5.6.2012.

**Ympäristön kuvaus**

Maaperä on moreenia, metsä pääosin noin 50-vuotiasta kuusikkoa.

**Kohteen kuvaus**

Kohde sisältää lentokentän jäännöksen tiellä. Tasainen suora patkka, käänöpaikka eteläpäässä.

**Kohteen rajaus**

Kohde sisältää lentokentän jäännöksen tiellä. Jäljellä on noin 800m pitkä tasainen suora patkka jonka eteläpäässä on käänöpaikka.

**Tulkinta**

Kyseessä on metsälentokenttä 1900-luvun toiselta puoliskolta.

**Lisätietoja**
**Toimenpiteet**
**Tarkastukset**

 Tila: 3 Toteutettu Laji: 6 Suojeluarvojen tarkastus Tarkastusvuosi: 2012  
 Tarkastuspvm: 5.6.2012 Tarkastaja: V. Laurila  
 Kuvaus: KMO kulttuuriperintöinventointi 2012

<b>Viranomaisrekisterinro:</b>		<b>Kunto:</b>	2 Kesinkertainen
		<b>Olotila:</b>	2 Ei käytössä
<b>Arvotus:</b>	8 Muu suojeluarvo	<b>Kohteen</b>	9 Muu suojeluarvo

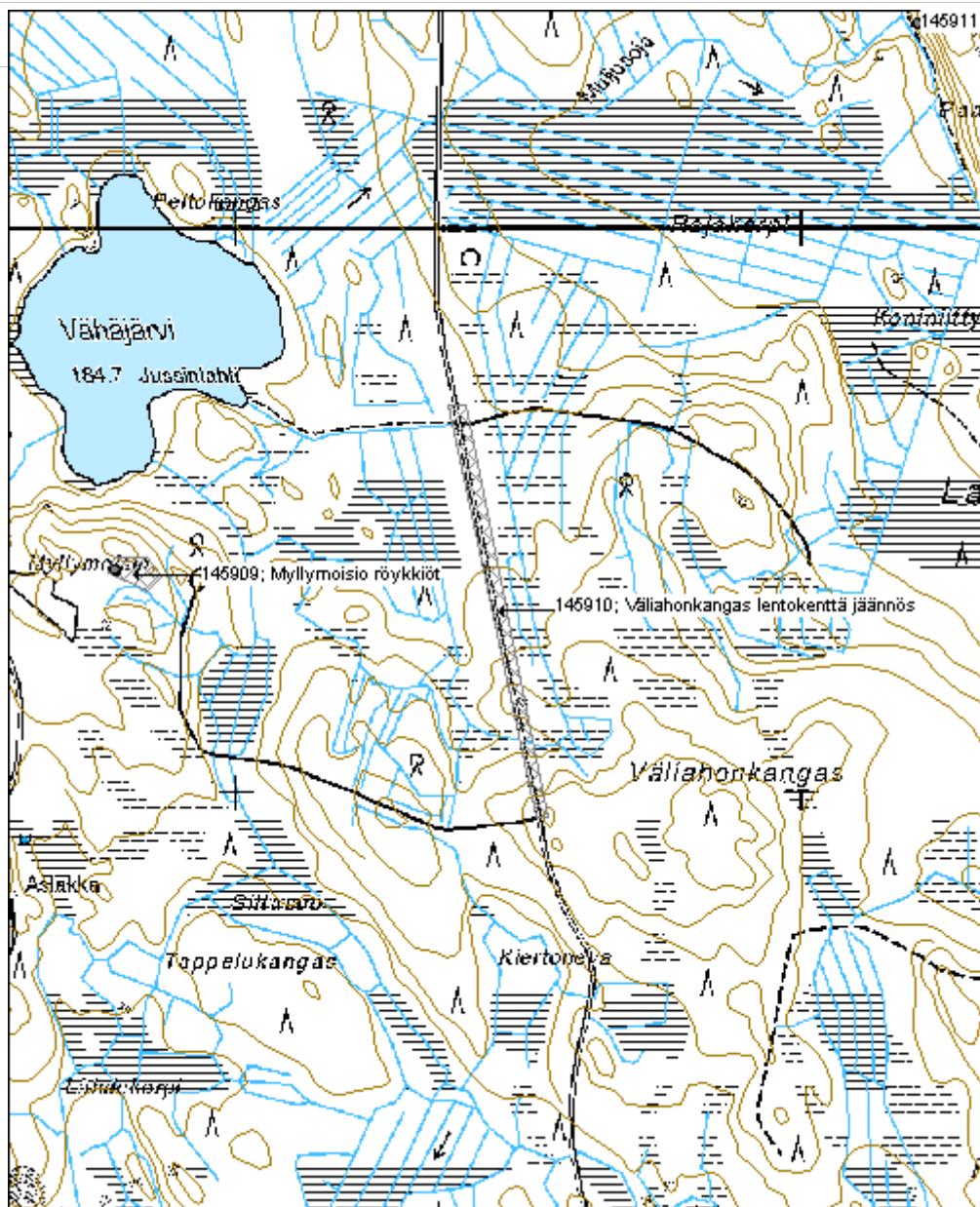
<b>Selitys:</b>	<b>suojelu:</b> <b>Selitys:</b>
<b>Ympäristön suojelu:</b>	0 Ei määritelty
<b>Selitys:</b>	



Väliahonkankaan metsälentokenttä. Kuva V. Laurila.



<b>Kohdetyyppi:</b>	13 Liikennekohteet	<b>Copyright:</b>	© Metsähallitus 2008 © Maanmittauslaitos 1/MML/08
<b>Koordinaatit:</b>	X 6889321, Y 3321461, Z 190	<b>Mittakaava:</b>	1:10000



<b>Mantanmaa lentokenttä</b>	<b>MH-tunnus: 146099</b>
------------------------------	--------------------------

<b>Kohdetyyppi:</b>	13 Liikennekohteet	<b>Haltija:</b>	121 Metsätalous Länsi-Suomi
<b>Ajoitus:</b>	7116 Uusi aika	<b>Ylläpitäjä:</b>	121 Metsätalous Länsi-Suomi
<b>Rakentamisvuosi:</b>		<b>Kunta:</b>	143 Ikaalinen
<b>Lukumäärä:</b>	1		

<b>Koordinaattiselitys:</b>	<b>Geometria tuotettu:</b>
<b>Koordinaatit:</b>	<b>Löydöt:</b>
X 6874122, Y 3306911, Z 153	4 Gps-mittaus, korjaamaton

***Taustatiedot***

Kohde tarkastettiin inventoinnissa 6.6.2012.

***Ympäristön kuvaus***

Maaperä on hiekkaista moreenia, metsä mäntykangasta.

***Kohteen kuvaus***

Kohde käsittää vanhan metsälentokentän. Jäljellä on noin 1km pitkä tasainen suora. Kääntymispaikka on luoteispäässä.

***Kohteen rajaus***

Kohde rajautuu aluemaisesti suoran ympärille.

***Tulkinta***

Kyseessä on metsälentokenttä 1900-luvun toiselta puoliskolta.

***Lisätietoja***
***Toimenpiteet***
***Tarkastukset***

Tila: 3 Toteutettu      Laji: 6 Suojeluarvojen tarkastus      Tarkastusvuosi: 2012  
 Tarkastuspvm: 6.6.2012      Tarkastaja: V. Laurila  
 Kuvaus: KMO kulttuuriperintöinventointi 2012

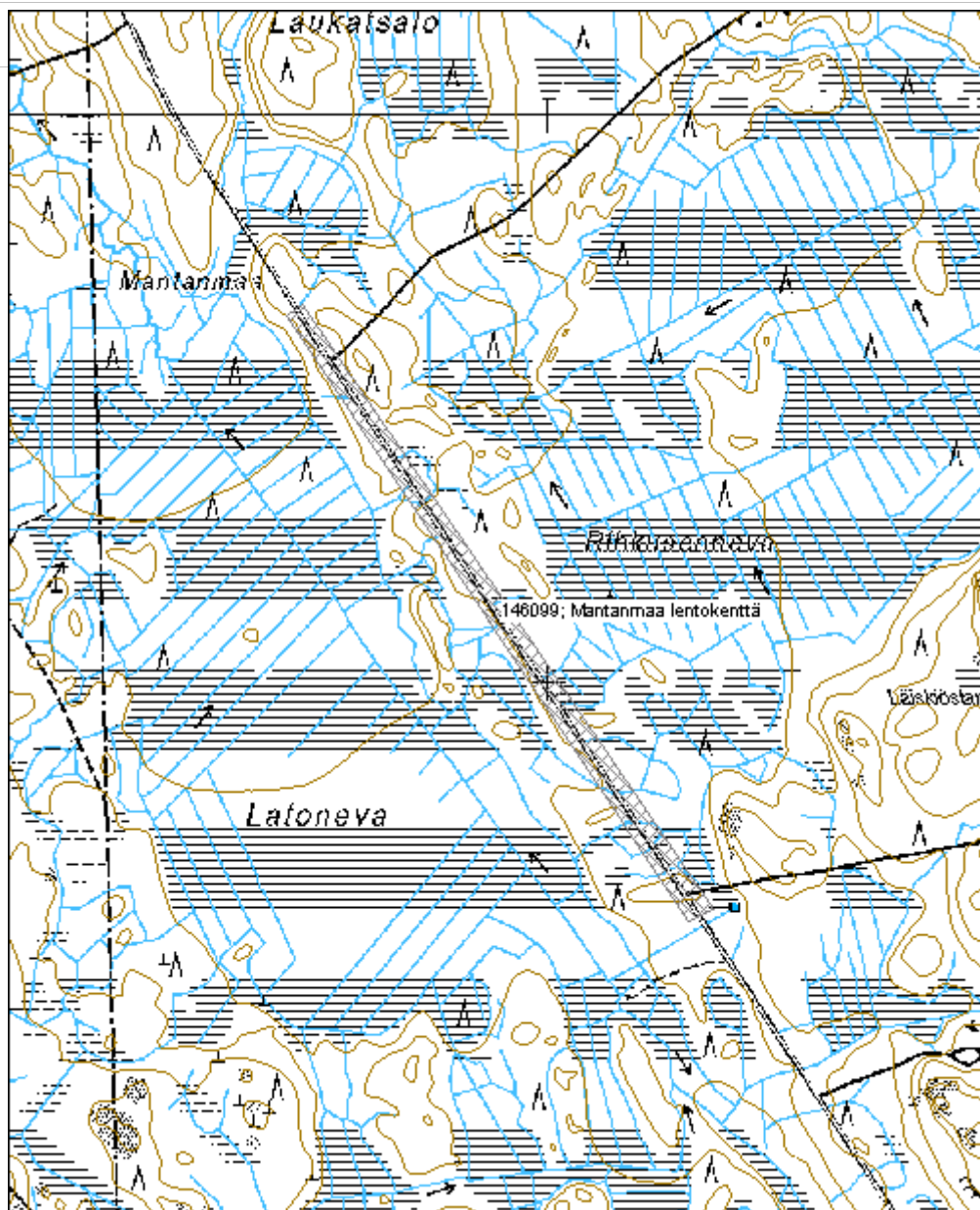
<b>Viranomaisrekisterinro:</b>	<b>Kunto:</b>
	2 Keskinertainen
	<b>Olotila:</b>
	2 Ei käytössä
<b>Arvotus:</b>	<b>Kohteen</b>
8 Muu suojeluarvo	9 Muu suojeluarvo

<b>Selitys:</b>		<b>suojaus:</b>
<b>Selitys:</b>		<b>Selitys:</b>
<b>Ympäristön suojeleminen:</b>	0 Ei määritelty	
<b>Selitys:</b>		



Mantanmaan metsälentokenttä. Kuva V. Laurila.

<b>Kohdetyyppi:</b>	13 Liikennekohteet	Copyright:	© Metsähallitus 2008 © Maanmittauslaitos 1/MML/08
<b>Koordinaatit:</b>	X 6874122, Y 3306911, Z 153	Mittakaava:	1:10000



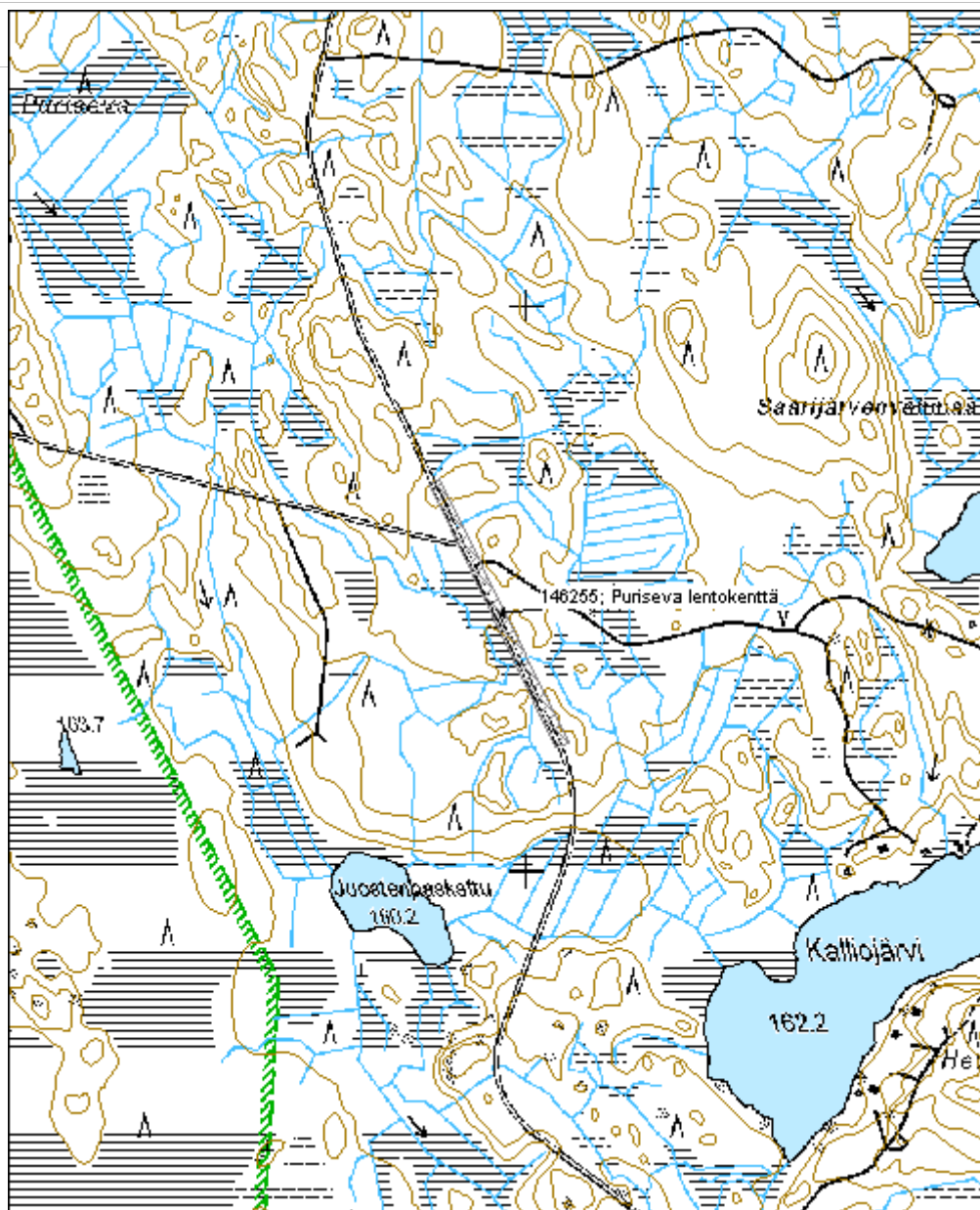
<b>Puriseva lentokenttä</b>		<b>MH-tunnus: 146255</b>
<b>Kohdetyyppi:</b>	13 Liikennekohteet	<b>Haltija:</b> 121 Metsätalous Länsi-Suomi
<b>Ajoitus:</b>	7116 Uusi aika	<b>Ylläpitäjä:</b> 121 Metsätalous Länsi-Suomi
<b>Rakentamisvuosi:</b>		<b>Kunta:</b> 980 Ylöjärvi
<b>Lukumäärä:</b>	1	
<b>Koordinaatti- selitys:</b>		<b>Geometria tuotettu:</b> 4 Gps-mittaus, korjaamaton
<b>Koordinaatit:</b>	X 6871457, Y 3316950, Z 170	<b>Löydöt:</b>
<b><i>Taustatiedot</i></b>		
Kohde tarkastettiin inventoinnissa 13.6.2012.		
<b><i>Ympäristön kuvaus</i></b>		
Maaperä on moreenia, metsä eri-ikäistä kuusikkoa.		
<b><i>Kohteen kuvaus</i></b>		
Kohde käsittää leveän ja tasaisen noin 700 metriä pitkän tienpätkän soratiellä. Pohjoispäässä on kääntymispaikka.		
<b><i>Kohteen rajaus</i></b>		
Kohde rajautuu aluemaisesti tien tasaisen osuuden ympärille.		
<b><i>Tulkinta</i></b>		
Kyseessä on metsälentokenttä noin 1960-luvulta.		
<b><i>Lisätietoja</i></b>		
<b><i>Toimenpiteet</i></b>		
<b><i>Tarkastukset</i></b>		
Tila: 3 Toteutettu	Laji: 6 Suojeluarvojen tarkastus	Tarkastusvuosi: 2012
Tarkastuspvm: 13.6.2012 Tarkastaja: V. Laurila		
Kuvaus: KMO kulttuuriperintöinventointi 2012		
<b>Viranomais- rekisterinro:</b>		<b>Kunto:</b> 2 Keskinertainen
		<b>Olotila:</b> 2 Ei käytössä
<b>Arvotus:</b>	8 Muu suojeluarvo	<b>Kohteen</b> 9 Muu suojeluarvo

<b>Selitys:</b>	<b>suojelu:</b>
	<b>Selitys:</b>
<b>Ympäristön suojelu:</b>	0 Ei määritelty
<b>Selitys:</b>	



Purisevan metsälentokenttä. Kuva V. Laurila.

<b>Kohdetyyppi:</b>	13 Liikennekohteet	Copyright:	© Metsähallitus 2008 © Maanmittauslaitos 1/MML/08
<b>Koordinaatit:</b>	X 6871457, Y 3316950, Z 170	Mittakaava:	1:10000



<b>Haukkaviita lentokenttä</b>	<b>MH-tunnus: 147412</b>
--------------------------------	--------------------------

<b>Kohdetyyppi:</b> 13 Liikennekohteet	<b>Haltija:</b> 121 Metsätalous Länsi-Suomi
<b>Ajoitus:</b> 7116 Uusi aika	<b>Ylläpitäjä:</b> 121 Metsätalous Länsi-Suomi
<b>Rakentamisvuosi:</b>	<b>Kunta:</b> 980 Ylöjärvi
<b>Lukumäärä:</b> 1	

<b>Koordinaattiselitys:</b>	<b>Geometria tuotettu:</b> 4 Gps-mittaus, korjaamaton
<b>Koordinaatit:</b> X 6884062, Y 3328993, Z 168	<b>Löydöt:</b>

***Taustatiedot***

Kohde tarkastettiin inventoinnissa 22.8.2012.

***Ympäristön kuvaus***

Kohde sijaitsee kumpuilevalla moreenikankaalla. Metsä on eri ikäistä kuusikkoa.

***Kohteen kuvaus***

Kohde käsittää yhden metsälentokentän jäänteen. Jäljellä on noin kilometrin pituinen leveä tasainen tieosuus. Kääntöpaikka on kaakkoispäässä.

***Kohteen rajaus***

Kohde rajautuu aluemaisesti leveän tieosuuden yhteyteen.

***Tulkinta***

Kyseessä on vanha metsälentokenttä noin 1960-luvulta.

***Lisätietoja***
***Toimenpiteet***
***Tarkastukset***

<b>Viranomaisrekisterinro:</b>	<b>Kunto:</b> 2 Kesinkertainen
<b>Arvotus:</b> 8 Muu suojeluarvo	<b>Olotila:</b> 2 Ei käytössä
<b>Selitys:</b>	<b>Kohteen suojele:</b> 9 Muu suojeluarvo
	<b>Selitys:</b>

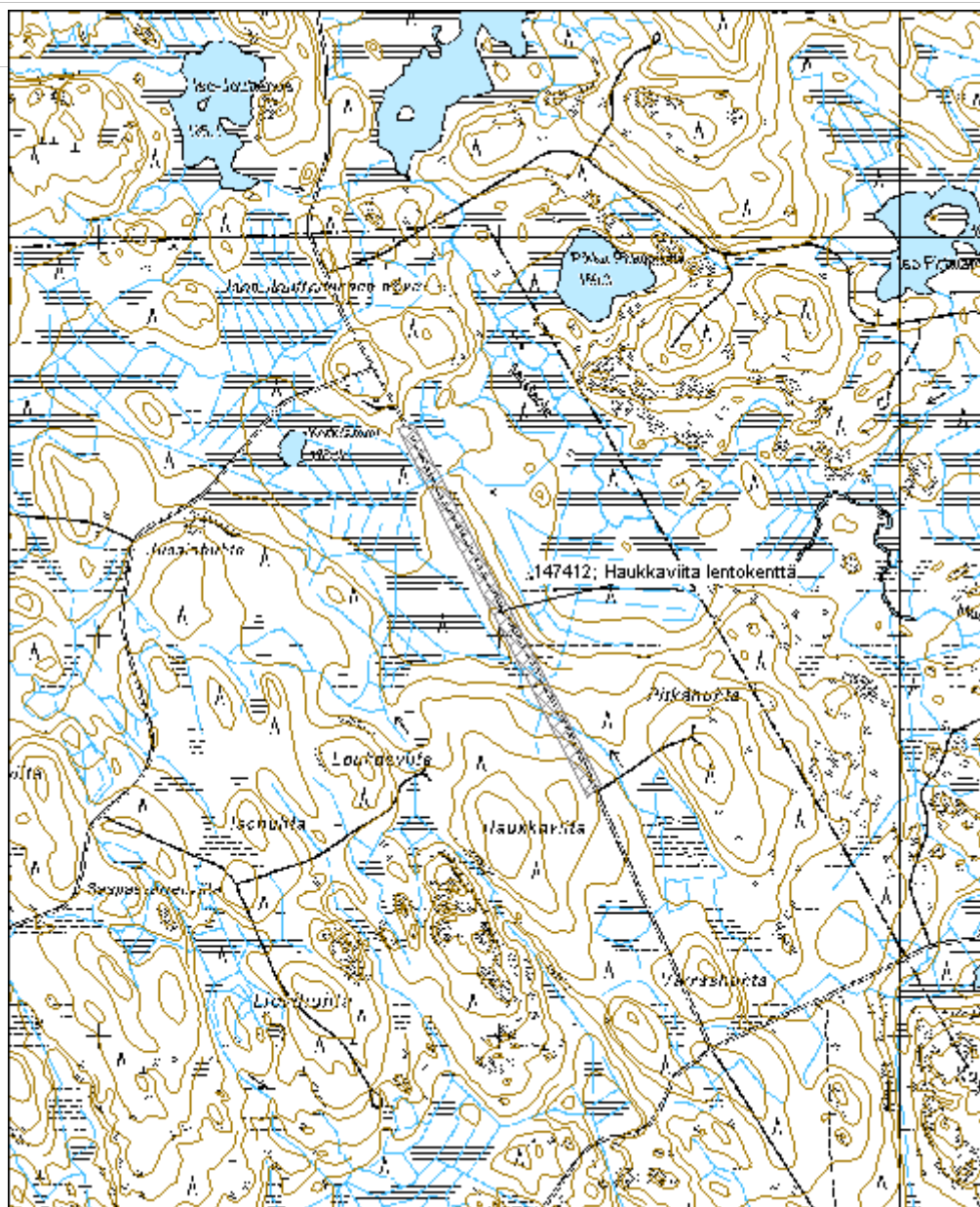


<b>Ympäristön suojele:</b>	0 Ei määritelty
<b>Selitys:</b>	



Haukkaviidan metsälentokenttä. Kuva V. Laurila.

<b>Kohdetyyppi:</b>	13 Liikennekohteet	<b>Copyright:</b>	© Metsähallitus 2008 © Maanmittauslaitos 1/MML/08
<b>Koordinaatit:</b>	X 6884062, Y 3328993, Z 168	<b>Mittakaava:</b>	1:14123



**Heinäsuo maantiesilta jäännös**

MH-tunnus: 145870

<b>Kohdetyyppi:</b>	13 Liikennekohteet	<b>Haltija:</b>	121 Metsätalous Länsi-Suomi
<b>Ajoitus:</b>	7116 Uusi aika	<b>Ylläpitäjä:</b>	121 Metsätalous Länsi-Suomi
<b>Rakentamivuosi:</b>		<b>Kunta:</b>	980 Ylöjärvi
<b>Lukumäärä:</b>	1		

<b>Koordinaattiselitys:</b>		<b>Geometria tuotettu:</b>	4 Gps-mittaus, korjaamaton
<b>Koordinaatit:</b>	X 6868709, Y 3324423, Z 147	<b>Löydöt:</b>	

**Taustatiedot**

Kohde tarkastettiin inventoinnissa 30.5.2012.

**Ympäristön kuvaus**

Silta sijaitsee ojan varressa noin 20 metriä nykyisen Kuru-Parkano maantien eteläpuolella. Maaperä on moreenia, metsä vanhaa kuusikkoa.

**Kohteen kuvaus**

Kyseessä on vanha kivinen maantiesilta metsässä nykyisen maantien vieressä. Sillan leveys on noin 5 metriä ja se vaikuttaa melko karkeatekoiselta. Kivilohkareet ovat yleisimmin kooltaan noin 0.5m x 0,5m x 1,3m. Kivet on poraamalla lohkottu. Sillan ali kulkee oja

**Kohteen rajaus**

Kohde rajautuu pistemäisesti maanpinnalle näkyvien reunojen mukaan.

**Tulkinta**

Kyseessä on maantiesilta 1900-luvulta.

**Lisätietoja**
**Toimenpiteet**
**Tarkastukset**

 Tila: 3 Toteutettu Laji: 6 Suojeluarvojen tarkastus Tarkastusvuosi: 2012  
 Tarkastuspvm: 30.5.2012 Tarkastaja: V. Laurila  
 Kuvaus: KMO kulttuuriperintöinventointi 2012

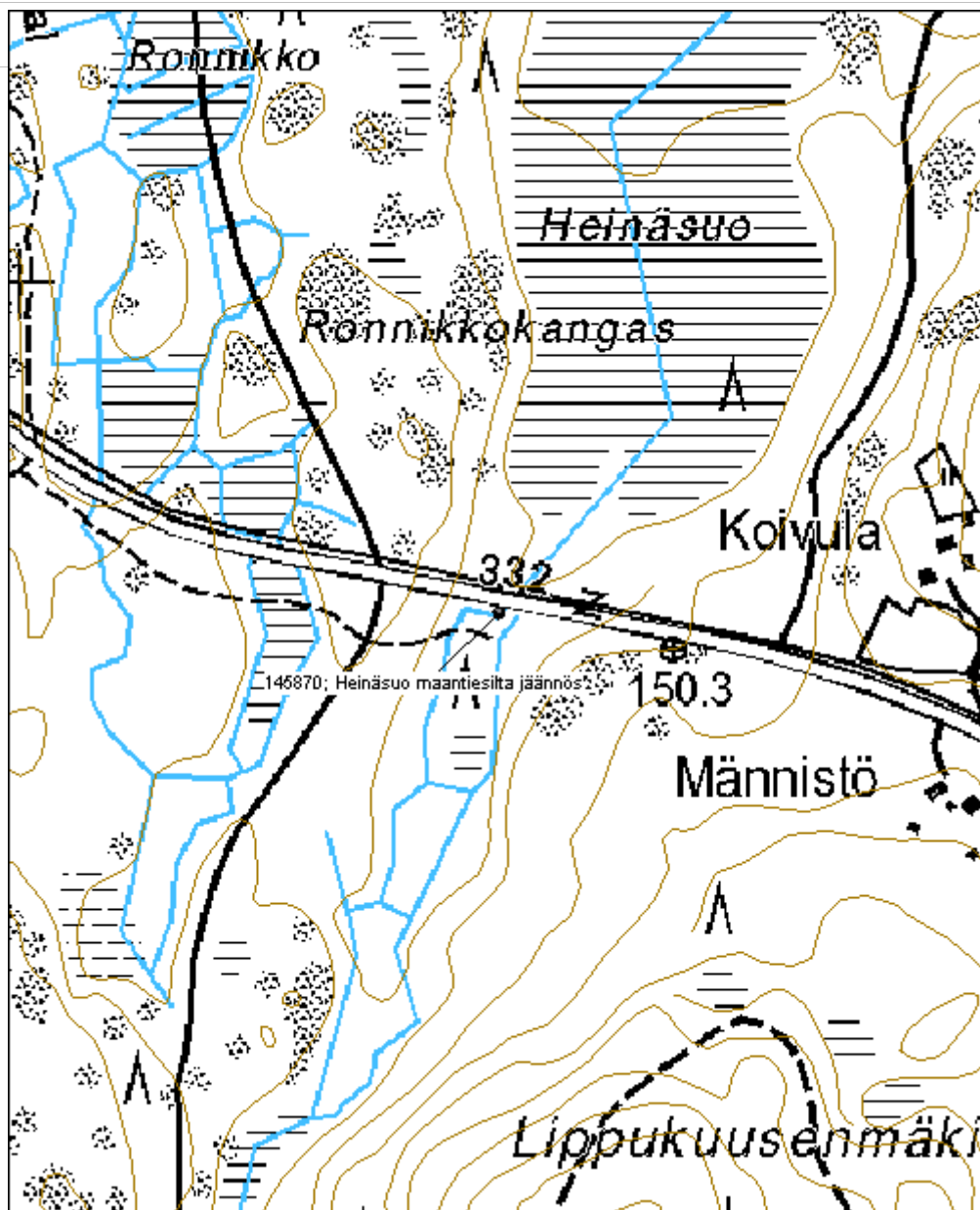
<b>Viranomaisrekisterinro:</b>	<b>Kunto:</b>	2 Kesinkertainen
	<b>Olotila:</b>	2 Ei käytössä

<b>Arvotus:</b>	8 Muu suojeluarvo	<b>Kohteen suojelu:</b>	9 Muu suojeluarvo
<b>Selitys:</b>		<b>Selitys:</b>	
<b>Ympäristön suojelu:</b>	0 Ei määritelty		
<b>Selitys:</b>			



Heinäsuon maantiesilta. Kuva V. Laurila.

<b>Kohdetyyppi:</b>	13 Liikennekohteet	Copyright:	© Metsähallitus 2008 © Maanmittauslaitos 1/MML/08
<b>Koordinaatit:</b>	X 6868709, Y 3324423, Z 147	Mittakaava:	1:5000



## 5.9 Rajamerkit

<b>Lumivuori rajamerkki</b>	<b>MH-tunnus: 145889</b>
-----------------------------	--------------------------

<b>Kohdetyyppi:</b>	99 Muu/määrittelemätön	<b>Haltija:</b>	121 Metsätalous Länsi-Suomi
<b>Ajoitus:</b>	7118 Historiallinen aika	<b>Ylläpitäjä:</b>	121 Metsätalous Länsi-Suomi
<b>Rakentamisvuosi:</b>		<b>Kunta:</b>	980 Ylöjärvi
<b>Lukumäärä:</b>	3		

<b>Koordinaattiselitys:</b>	<b>Geometria tuotettu:</b>
<b>Koordinaatit:</b>	4 Gps-mittaus, korjaamaton
X 6878995, Y 3328437, Z 190	<b>Löydöt:</b>

### *Taustatiedot*

Kohde tarkastettiin inventoinnissa 4.6.2012.

### *Ympäristön kuvaus*

Kohde sijaitsee avokalliolla. Alueella on jonkin verran myös kivikkoa ja siirtolohkareita. Metsä on harvaa kitukasvuista männikköä.

### *Kohteen kuvaus*

Kohde käsittää kolme rajaröykkiötä. Suurin on kooltaan noin 2m x 1,5m kokoinen nelikulmainen latomus jossa on noin 1,5m korkea viisarikivi. Kivessä on vaikeasti havaittavaa kaiverrusta, hieman C.7. -merkkejä muistuttava kuvio. Kaksi pienempää silmäkivellistä röykkiötä sijaitsevat parinkymmenen metrin päässä ja ovat ilmeisesti rajan suuntaa osoittavia viisariröykkiöitä. Vieressä on myös yksi nuorempi kivikasa.

### *Kohteen rajaus*

Kohde rajautuu aluemaisesti maanpinnalle näkyvien reunojen mukaan.

### *Tulkinta*

Kyseessä on vanha rajamerkki, mahdollisesti ainakin isojaon aikainen.

### *Lisätietoja*

### *Toimenpiteet*

### *Tarkastukset*

Tila: 3 Toteutettu

Laji: 6 Suojeluarvojen tarkastus

Tarkastusvuosi: 2012

Tarkastuspvm: 4.6.2012 Tarkastaja: V. Laurila  
 Kuvaus: KMO kulttuuriperintöinventointi 2012

<b>Viranomais- rekisterinro:</b>		<b>Kunto:</b>	2 Kesinkertainen
<b>Arvotus:</b>	8 Muu suojeluarvo	<b>Olotila:</b>	2 Ei käytössä
<b>Selitys:</b>		<b>Kohteen suojaus:</b>	9 Muu suojeluarvo
		<b>Selitys:</b>	

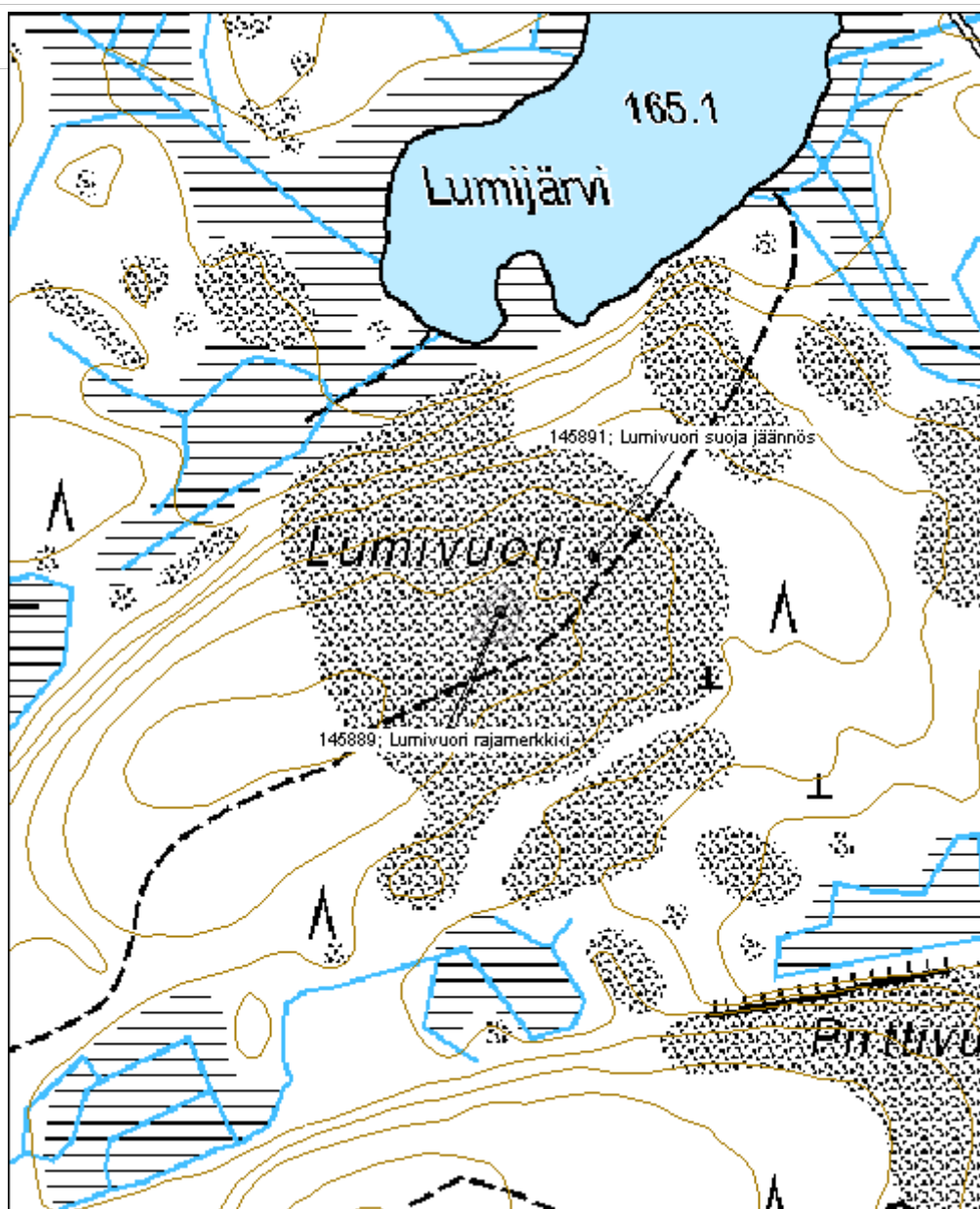
<b>Ympäristön suojaus:</b>	0 Ei määritelty
--------------------------------	-----------------

<b>Selitys:</b>	
-----------------	--



Lumivuoren rajamerkki. Kuva V. Laurila.

<b>Kohdetyyppi:</b>	99 Muu/määrittelemätön	Copyright:	© Metsähallitus 2008 © Maanmittauslaitos 1/MML/08
<b>Koordinaatit:</b>	X 6878995, Y 3328437, Z 190	Mittakaava:	1:5000





<b>Kyöpelinvuori rajamerkki</b>	<b>MH-tunnus: 146521</b>
---------------------------------	--------------------------

<b>Kohdetyyppi:</b>	99 Muu/määrittelemätön	<b>Haltija:</b>	121 Metsätalous Länsi-Suomi
<b>Ajoitus:</b>	7118 Historiallinen aika	<b>Ylläpitäjä:</b>	121 Metsätalous Länsi-Suomi
<b>Rakentamisvuosi:</b>		<b>Kunta:</b>	0
<b>Lukumäärä:</b>	1		

<b>Koordinaattiselitys:</b>	<b>Geometria tuotettu:</b>
<b>Koordinaatit:</b>	4 Gps-mittaus, korjaamaton
X 6865155, Y 3325892, Z 157	<b>Löydöt:</b>

**Taustatiedot**

Kohde tarkastettiin inventoinnissa 25.6.2012. Kohde löytyi Metsähallituksen suunnittelumetsurin Jukka Loposen haastattelun perusteella.

**Ympäristön kuvaus**

Kohde sijaitsee yhä käytössä olevalla rajalla. Yksityisen puoli on hakkuuaukeaa, Metsähallituksen puoli noin 70-vuotiasta mäntymetsää. Maaperä on kivistä moreenia.

**Kohteen kuvaus**

Kohde käsittää kivistä rakennetun rajamerkin. Mitoiltaan röykkiö on noin 2m x 2m, korkeudeltaan noin 1,5m. Muodoltaan merkki on lähinnä kartio. Merkin päällä on muutamia lahonneita puita. Röykkiö on koottu pienen kalliopaljastunman tai maan sisässä olevan siirtolohkareen päälle ja ympärille.

**Kohteen rajaus**

Kohde rajautuu pistemäisesti näkyvien rajojen ympärille.

**Tulkinta**

Kyseessä on vanha rajamerkki, mahdollisesti isonjaon aikainen.

**Lisätietoja**
**Toimenpiteet**
**Tarkastukset**

Tila: 3 Toteutettu      Laji: 6 Suojeluarvojen tarkastus      Tarkastusvuosi: 2012  
 Tarkastuspvm: 25.6.2012      Tarkastaja: V. Laurila  
 Kuvaus: KMO kulttuuriperintöinventointi 2012

**Viranomaisrekisterinro:**
**Kunto:** 2 Keskinertainen

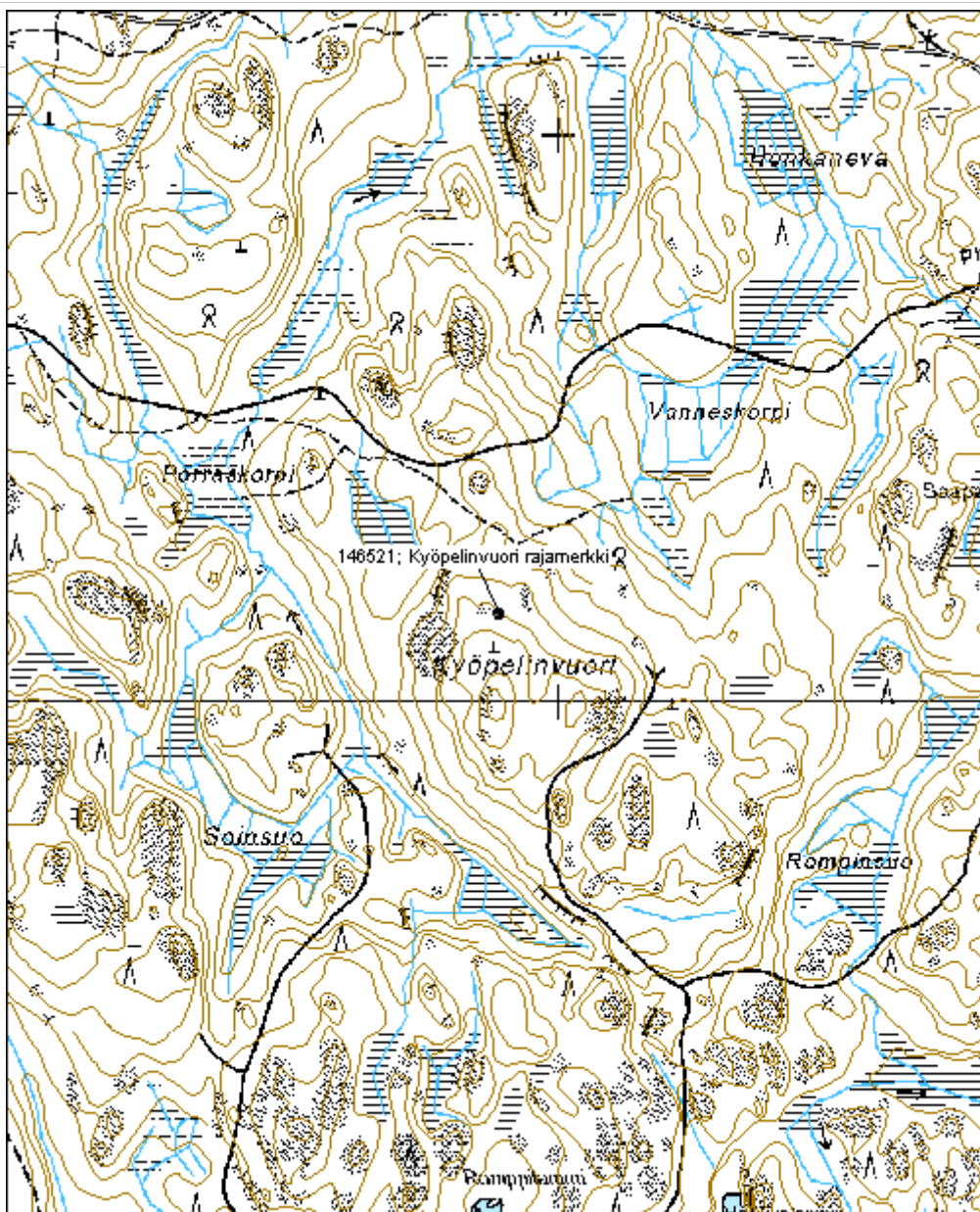
<b>Arvotus:</b>	8 Muu suojeluarvo	<b>Olotila:</b>	2 Ei käytössä
<b>Selitys:</b>		<b>Kohteen suojelu:</b>	9 Muu suojeluarvo
		<b>Selitys:</b>	

<b>Ympäristön suojelu:</b>	0 Ei määritelty
<b>Selitys:</b>	



Kyöpelinvuoren rajamerkki. Kuva P. Jantunen.

<b>Kohdetyyppi:</b>	99 Muu/määrittelemätön	Copyright:	© Metsähallitus 2008 © Maanmittauslaitos 1/MML/08
<b>Koordinaatit:</b>	X 6865155, Y 3325892, Z 157	Mittakaava:	1:10000



<b>Jaakonkivi rajamerkki</b>	<b>MH-tunnus: 147563</b>
------------------------------	--------------------------

<b>Kohdetyyppi:</b> 99 Muu/määrittelemätön	<b>Haltija:</b> 121 Metsätalous Länsi-Suomi
<b>Ajoitus:</b> 7118 Historiallinen aika	<b>Ylläpitäjä:</b> 121 Metsätalous Länsi-Suomi
<b>Rakentamisvuosi:</b>	<b>Kunta:</b> 702 Ruovesi
<b>Lukumäärä:</b> 1	

<b>Koordinaattiselitys:</b>	<b>Geometria tuotettu:</b> 4 Gps-mittaus, korjaamaton
<b>Koordinaatit:</b> X 6860660, Y 3354089, Z 166	<b>Löydöt:</b>

***Taustatiedot***

Kohde tarkastettiin inventoinnissa 18.7.2012.

***Ympäristön kuvaus***

Kohde sijaitsee moreenikankaalla pienen mäen päällä. Metsä on noin 50-vuotiasta männikköä.

***Kohteen kuvaus***

Kohde käsittää yhden rajamerkin. Jaakonkivi on noin 2,5m korkea ja 5m halkaisijaltaan oleva siirtolohkare jonka päälle on pienemmistä kivista koottu röykkiö. Töykkiön halkaisija ja korkeus on noin 0,5m. Siirtolohkareen ympärillä on kaksi pienempää röykkiötä joissa seisoo korkeampi viisarikivi rajalinjaa osoittamassa. Toisen röykkiön päältä on ajettu metsätyökoneella ja viisarikivi on kaatunut.

***Kohteen rajaus***

Kohde rajantuu pistemäisesti näkyvien rakenteiden ympärille.

***Tulkinta***

Kyseessä on vanha rajamerkki.

***Lisätietoja***
***Toimenpiteet***
***Tarkastukset***

Tila: 3 Toteutettu      Laji: 6 Suojeluarvojen tarkastus      Tarkastusvuosi: 2012  
 Tarkastuspvm: 18.7.2012      Tarkastaja: V. Laurila  
 Kuvaus: KMO kulttuuriperintöinventointi 2012

**Viranomaisrekisterinro:**
**Kunto:** 2 Keskinertainen

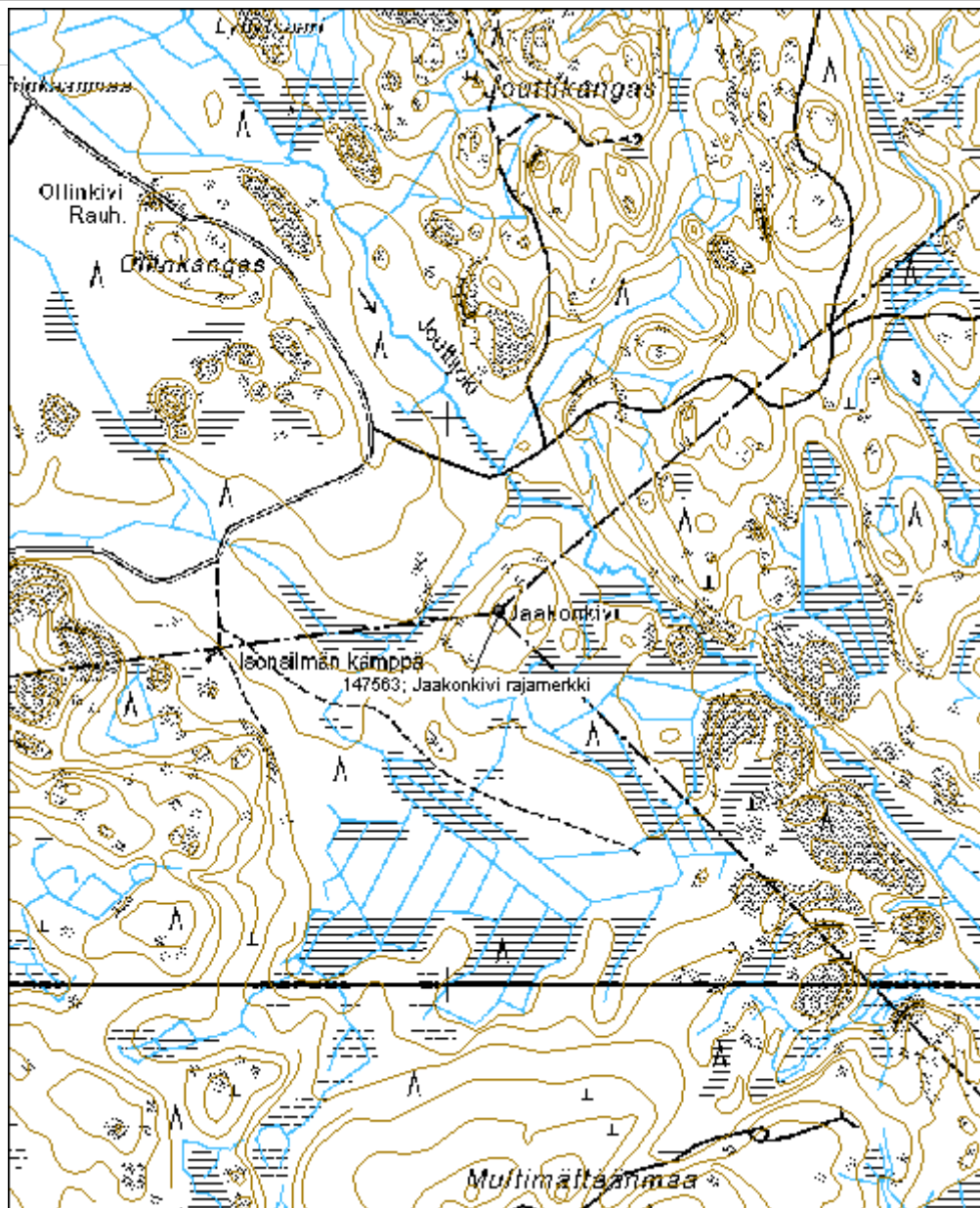
**Olotila:** 2 Ei käytössä

<b>Arvotus:</b>	8 Muu suojeluarvo	<b>Kohteen suojelu:</b>	9 Muu suojeluarvo
<b>Selitys:</b>		<b>Selitys:</b>	
<b>Ympäristön suojelu:</b>	0 Ei määritelty		
<b>Selitys:</b>			



Jaakonkiven rajamerkin viisarikivi, taustalla rajamerkki maakiven päällä. Kuva P. Jantunen.

<b>Kohdetyyppi:</b>	99 Muu/määrittelemätön	Copyright:	© Metsähallitus 2008 © Maanmittauslaitos 1/MML/08
<b>Koordinaatit:</b>	X 6860660, Y 3354089, Z 166	Mittakaava:	1:10000



**Rajaneva eli Kivipyykkineva rajamerkki**
**MH-tunnus: 147414**

<b>Kohdetyyppi:</b>	99 Muu/määrittelemätön	<b>Haltija:</b>	121 Metsätalous Länsi-Suomi
<b>Ajoitus:</b>	7118 Historiallinen aika	<b>Ylläpitäjä:</b>	121 Metsätalous Länsi-Suomi
<b>Rakentamisvuosi:</b>		<b>Kunta:</b>	980 Ylöjärvi
<b>Lukumäärä:</b>	1		

<b>Koordinaattiselitys:</b>		<b>Geometria tuotettu:</b>	4 Gps-mittaus, korjaamaton
<b>Koordinaatit:</b>	X 6890726, Y 3323877, Z 167	<b>Löydöt:</b>	

**Taustatiedot**

Kohde tarkastettiin inventoinnissa 10.8.2012.

**Ympäristön kuvaus**

Kohde sijaitsee ojitetulla suolla kunnanrajalla ojan vieressä. Maaperä on turvetta, metsä kitukasvuista männikköä.

**Kohteen kuvaus**

Kohde käsittää yhden rajakiven. Noin 50cm halkaisijaltaan oleva laakea kivi seisoo suon keskellä ojien risteyskässä. Kiveen on hakattu luku "542".

**Kohteen rajaus**

Kohde rajautuu pistemäisesti.

**Tulkinta**

Kyseessä on kunnanrajan rajakivi.

**Lisätietoja**
**Toimenpiteet**
**Tarkastukset**

Tila: 3 Toteutettu Laji: 6 Suojeluarvojen tarkastus Tarkastusvuosi: 2012  
 Tarkastuspvm: 10.8.2012 Tarkastaja: V. Laurila  
 Kuvaus: KMO kulttuuriperintöinventointi 2012

<b>Viranomaisrekisterinro:</b>		<b>Kunto:</b>	1 Hyvä
		<b>Olotila:</b>	2 Ei käytössä
<b>Arvotus:</b>	8 Muu suojeluarvo	<b>Kohteen</b>	9 Muu suojeluarvo

<b>Selitys:</b>	<b>suojelu:</b>
	<b>Selitys:</b>
<b>Ympäristön suojelu:</b>	0 Ei määritelty
<b>Selitys:</b>	



Rajanevan eli Kivipyykinnevan rajamerkki. Kuva P. Jantunen.





<b>Leppäjärvi rajamerkki</b>	<b>MH-tunnus: 147496</b>
------------------------------	--------------------------

<b>Kohdetyyppi:</b> 99 Muu/määrittelemätön	<b>Haltija:</b> 121 Metsätalous Länsi-Suomi
<b>Ajoitus:</b> 7118 Historiallinen aika	<b>Ylläpitäjä:</b> 121 Metsätalous Länsi-Suomi
<b>Rakentamisvuosi:</b>	<b>Kunta:</b> 0
<b>Lukumäärä:</b> 1	

<b>Koordinaattiselitys:</b>	<b>Geometria tuotettu:</b> 4 Gps-mittaus, korjaamaton
<b>Koordinaatit:</b> X 6877904, Y 3333034, Z 142	<b>Löydöt:</b>

***Taustatiedot***

Kohde tarkastettiin inventoinnissa 23.8.2012.

***Ympäristön kuvaus***

Kohde sijaitsee pienen suoperäisen niemen moreenikärjessä, kunnanrajan kulmassa. Metsä on vanhaa mäntykangasta.

***Kohteen kuvaus***

Kohde sisältää silmäkivellisen latomuksen ja yhden viisarikiven muutamia metrejä sen länsipuolella. Latomuksen koko on noin 1,5 x 1,5m, muodoltaan se on neliömäinen. Latomuksen korkeus on noin 0,5m, silmäkiven huippu on noin 0,8m korkeudella maanpinnasta. Latomuksessa ei vaikuta olevan hakkauksia.

***Kohteen rajaus***

Kohde rajautuu pistemäisesti rakenteiden yhteyteen.

***Tulkinta***

Kyseessä on historiallisen ajan rajakivi Ruoveden ja Kurun välillä.

***Lisätietoja***
***Toimenpiteet***
***Tarkastukset***

Tila: 3 Toteutettu      Laji: 6 Suojeluarvojen tarkastus      Tarkastusvuosi: 2012  
 Tarkastuspvm: 23.8.2012      Tarkastaja: V. Laurila  
 Kuvaus: KMO kulttuuriperintöinventointi 2012

**Viranomaisrekisterinro:**
**Kunto:** 2 Keskinertainen

**Olotila:** 2 Ei käytössä

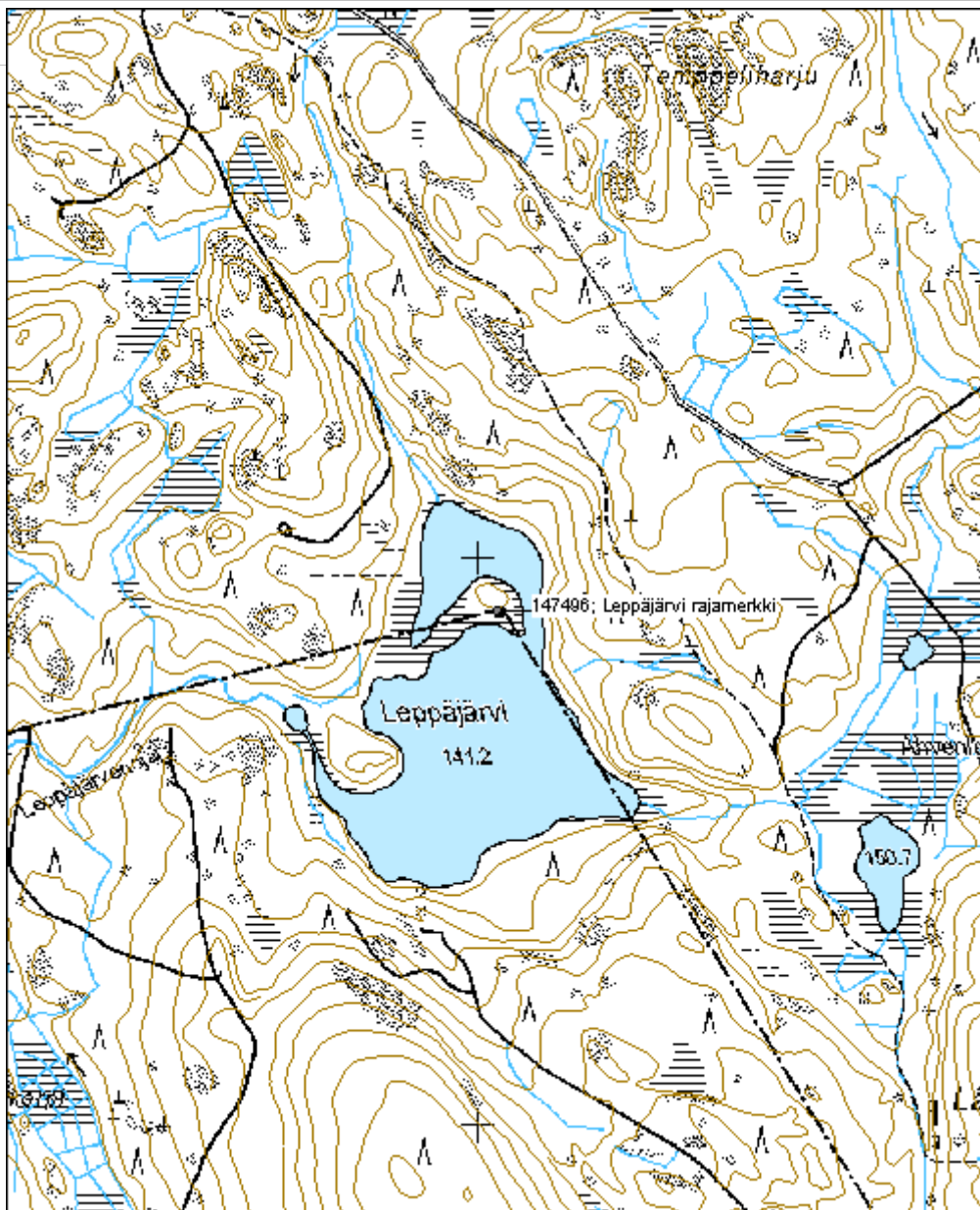
<b>Arvotus:</b>	8 Muu suojeluarvo	<b>Kohteen suojelu:</b>	9 Muu suojeluarvo
<b>Selitys:</b>		<b>Selitys:</b>	

<b>Ympäristön suojelu:</b>	0 Ei määritelty
<b>Selitys:</b>	



Leppäjärven rajamerkki. Kuva P. Jantunen.

<b>Kohdetyyppi:</b>	99 Muu/määrittelemätön	<b>Copyright:</b>	© Metsähallitus 2008 © Maanmittauslaitos 1/MML/08
<b>Koordinaatit:</b>	X 6877904, Y 3333034, Z 142	<b>Mittakaava:</b>	1:10000



<b>Karusta rajamerkki</b>	<b>MH-tunnus: 146554</b>
---------------------------	--------------------------

<b>Kohdetyyppi:</b>	99 Muu/määrittelemätön	<b>Haltija:</b>	121 Metsätalous Länsi-Suomi
<b>Ajoitus:</b>	7118 Historiallinen aika	<b>Ylläpitäjä:</b>	121 Metsätalous Länsi-Suomi
<b>Rakentamisvuosi:</b>		<b>Kunta:</b>	980 Ylöjärvi
<b>Lukumäärä:</b>	1		

<b>Koordinaattiselitys:</b>	<b>Geometria tuotettu:</b>
<b>Koordinaatit:</b>	4 Gps-mittaus, korjaamaton
X 6865531, Y 3328699, Z 160	<b>Löydöt:</b>

**Taustatiedot**

Kohde tarkastettiin inventoinnissa 3.7.2012.

**Ympäristön kuvaus**

Kohde sijaitsee hakkuuaukean reunalla. Maaperä on kivistä moreenia.

**Kohteen kuvaus**

Kohde käsittää yhden kivistä ladotun rajamerkin. Kyseessä on kivistä ladottu noin 2m x 2m kokoinen neliö, korkeudeltaan noin 0,4m. Keskellä on muutamia laattamaisia silmäkiviä sekä lahonneita puusalkoja. Kohde sijaitsee yhä käytössä olevalla vanhalla rajalla.

**Kohteen rajaus**

Kohde rajautuu pistemäisesti rakenteiden yhteyteen.

**Tulkinta**

Kyseessä on vanha rajamerkki, mahdollisesti isojaon aikainen.

**Lisätietoja**
**Toimenpiteet**
**Tarkastukset**

Tila: 3 Toteutettu      Laji: 6 Suojeluarvojen tarkastus      Tarkastusvuosi: 2012  
 Tarkastuspvm: 3.7.2012      Tarkastaja: V. Laurila  
 Kuvaus: KMO kulttuuriperintöinventointi 2012

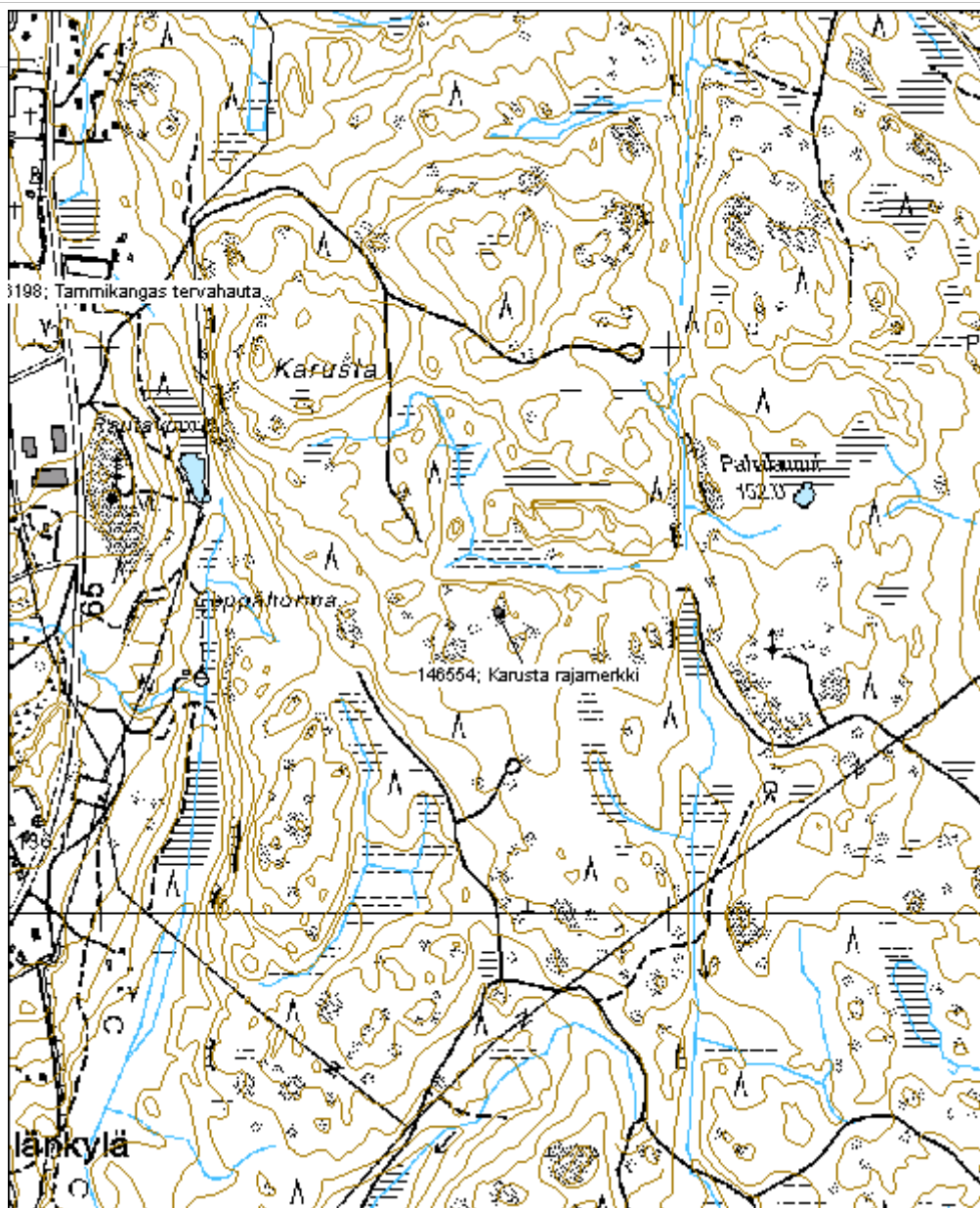
<b>Viranomaisrekisterinro:</b>	<b>Kunto:</b>
	2 Keskinertainen
	<b>Olotila:</b>
	2 Ei käytössä
<b>Arvotus:</b>	<b>Kohteen</b>
8 Muu suojeluarvo	9 Muu suojeluarvo

<b>Selitys:</b>		<b>suojelu:</b>
<b>Selitys:</b>		<b>Selitys:</b>
<b>Ympäristön suojelu:</b>	0 Ei määritelty	
<b>Selitys:</b>		



Karustan rajamerkki. Kuva P. Jantunen.

<b>Kohdetyyppi:</b>	99 Muu/määrittelemätön	<b>Copyright:</b>	© Metsähallitus 2008 © Maanmittauslaitos 1/MML/08
<b>Koordinaatit:</b>	X 6865531, Y 3328699, Z 160	<b>Mittakaava:</b>	1:10000



## 5.10 Tornit

<b>Alkkianvuori kolmiomittaustorni</b>		<b>MH-tunnus: 147392</b>
<b>Kohdetyyppi:</b>	99 Muu/määrittelemätön	<b>Haltija:</b> 121 Metsätalous Länsi-Suomi
<b>Ajoitus:</b>	7118 Historiallinen aika	<b>Ylläpitäjä:</b> 121 Metsätalous Länsi-Suomi
<b>Rakentamisvuosi:</b>		<b>Kunta:</b> 581 Parkano
<b>Lukumäärä:</b>	1	
<b>Koordinaattiselitys:</b>		<b>Geometria tuotettu:</b> 4 Gps-mittaus, korjaamaton
<b>Koordinaatit:</b>	X 6902028, Y 3285141, Z 200	<b>Löydöt:</b>
<b><i>Taustatiedot</i></b>		
Kohde tarkastettiin inventoinnissa 9.8.2012.		
<b><i>Ympäristön kuvaus</i></b>		
Kohde sijaitsee Alkkianvuoren huipulla sen korkeimmalla kohdalla lähellä pohjoisosaa. Maaperä on kivistä ja kallioista moreenia, metsä vanhaa kuusikkoa.		
<b><i>Kohteen kuvaus</i></b>		
Kohde osittain sortuneen kolmiomittaustornin jäännöksen. Jäljellä on kolmionmuotoinen tornin tukiosa, jonka ulkopuoliset jalat ja yläpuolinen mökki ovat kaatuneet maahan. Lahonneet hirret ovat maassa tornin vieressä. Jäljellä olevan kolmionmuotoisen pohjan mitat ovat noin 4m x 4m x 4m. Rakenteen keskellä on kuoppa.		
<b><i>Kohteen rajaus</i></b>		
Kohde rajautuu pistemäisesti rakenteiden ympärille.		
<b><i>Tulkinta</i></b>		
Kyseessä on kolmiomittaustorni noin 1950-luvulta.		
<b><i>Lisätietoja</i></b>		
<b><i>Toimenpiteet</i></b>		
<b><i>Tarkastukset</i></b>		
Tila: 3 Toteutettu	Laji: 6 Suojeluarvojen tarkastus	Tarkastusvuosi: 2012
Tarkastuspvm: 9.8.2012	Tarkastaja: V. Laurila	
Kuvaus: KMO kulttuuriperintö 2012		



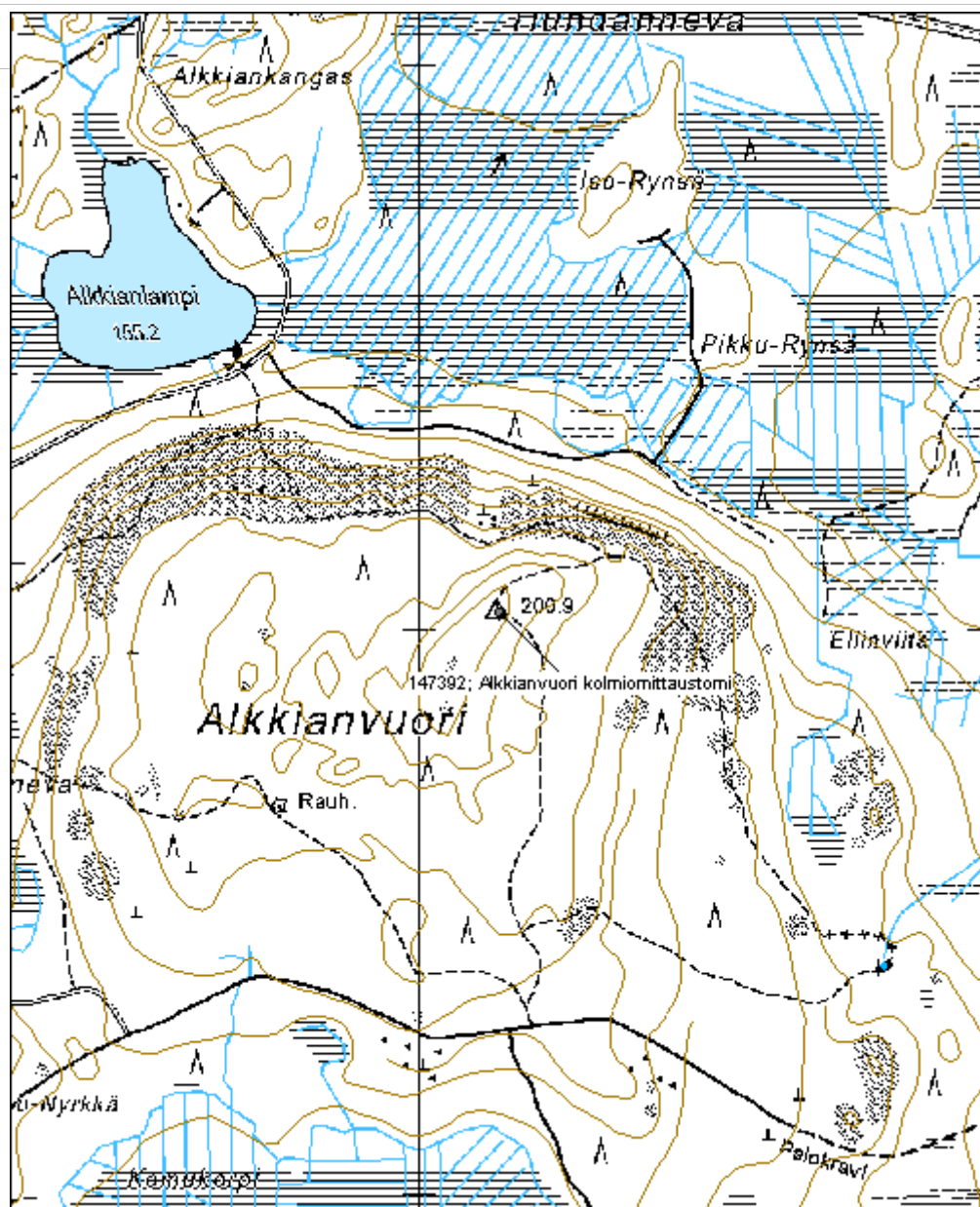
<b>Viranomaisrekisterinro:</b>		<b>Kunto:</b>	2 Kesinkertainen
<b>Arvotus:</b>	8 Muu suojeluarvo	<b>Olotila:</b>	2 Ei käytössä
<b>Selitys:</b>		<b>Kohteen suojelu:</b>	9 Muu suojeluarvo
		<b>Selitys:</b>	

<b>Ympäristön suojelu:</b>	0 Ei määritelty
<b>Selitys:</b>	



Alkkianvuoren kolmiomittaustornin jäännös. Kuva P. Jantunen.

<b>Kohdetyyppi:</b>	99 Muu/määrittelemätön	Copyright:	© Metsähallitus 2008 © Maanmittauslaitos 1/MML/08
<b>Koordinaatit:</b>	X 6902028, Y 3285141, Z 200	Mittakaava:	1:10000



<b>Moskulanmäki palotorni</b>	<b>MH-tunnus: 147562</b>
-------------------------------	--------------------------

<b>Kohdetyyppi:</b> 99 Muu/määrittelemätön	<b>Haltija:</b> 121 Metsätalous Länsi-Suomi
<b>Ajoitus:</b> 7116 Uusi aika	<b>Ylläpitäjä:</b> 121 Metsätalous Länsi-Suomi
<b>Rakentamisvuosi:</b> 1956	<b>Kunta:</b> 702 Ruovesi
<b>Lukumäärä:</b> 1	

<b>Koordinaattiselitys:</b>	<b>Geometria tuotettu:</b> 4 Gps-mittaus, korjaamaton
<b>Koordinaatit:</b> X 6863081, Y 3351238, Z 195	<b>Löydöt:</b>

***Taustatiedot***

Kohde tarkastettiin inventoinnissa 15.8.2012.

***Ympäristön kuvaus***

Kohde sijaitsee moreenimäen korkeimmalla kohdalla. Metsä on noin 60-vuotiasta kuusikkoa.

***Kohteen kuvaus***

Pystyssä oleva teräsrakenteinen torni jonka huipulla on puinen koppa. Torni seisoo neljällä vinokuution muotoisella betonijalustalla joiden mitat ovat 0,65m x 0,65m yläosasta ja alaosa 1,35m x 1,35m. Korkeudeltaan jalustat ovat noin 110cm. Koko tornin alaosan mitat ovat noin 4m x 4m. Yhdessä betonijalassa on valun yhteydessä tehty vuosiluku 1956.

***Kohteen rajaus***
***Tulkinta***
***Lisätietoja***
***Toimenpiteet***
***Tarkastukset***


Tila: 3 Toteutettu Laji: 6 Suojeluarvojen tarkastus Tarkastusvuosi: 2012  
 Tarkastuspvm: 15.8.2012 Tarkastaja: V. Laurila  
 Kuvaus: KMO kulttuuriperintöinventointi 2012

**Viranomaisrekisterinro:**
**Kunto:** 2 Keskinertainen

**Olotila:** 2 Ei käytössä

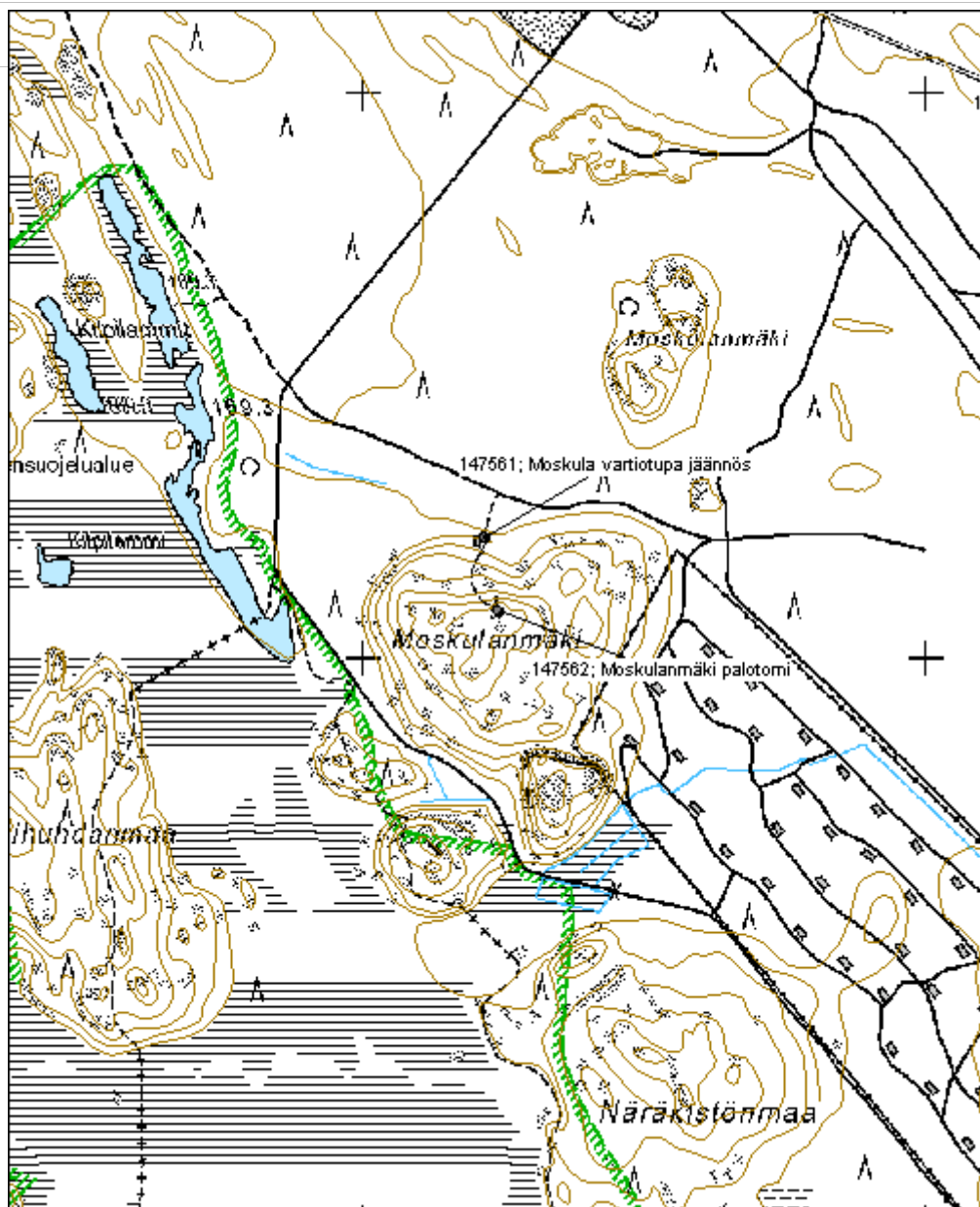
<b>Arvotus:</b>	8 Muu suojeluarvo	<b>Kohteen suojelu:</b>	9 Muu suojeluarvo
<b>Selitys:</b>		<b>Selitys:</b>	

<b>Ympäristön suojelu:</b>	0 Ei määritelty
<b>Selitys:</b>	



Moskulanmäen palotorni. Kuva P. Jantunen.

<b>Kohdetyyppi:</b>	99 Muu/määrittelemätön	Copyright:	© Metsähallitus 2008 © Maanmittauslaitos 1/MML/08
<b>Koordinaatit:</b>	X 6863081, Y 3351238, Z 195	Mittakaava:	1:10000



<b>Kuusistonlepo palotorni jäännös</b>		<b>MH-tunnus: 145902</b>
<b>Kohdetyyppi:</b>	99 Muu/määrittelemätön	<b>Haltija:</b> 121 Metsätalous Länsi-Suomi
<b>Ajoitus:</b>	7116 Uusi aika	<b>Ylläpitäjä:</b> 121 Metsätalous Länsi-Suomi
<b>Rakentamisvuosi:</b>	1960	<b>Kunta:</b> 980 Ylöjärvi
<b>Lukumäärä:</b>	2	
<b>Koordinaattiselitys:</b>		<b>Geometria tuotettu:</b> 4 Gps-mittaus, korjaamaton
<b>Koordinaatit:</b>	X 6884173, Y 3325240, Z 208	<b>Löydöt:</b>
<b><i>Taustatiedot</i></b>		
Kohde tarkastettiin inventoinnissa 4.6.2012.		
<b><i>Ympäristön kuvaus</i></b>		
Kohde sijaitsee nuoressa taimikossa. Maapohja on kallioista moreenia.		
<b><i>Kohteen kuvaus</i></b>		
Kohde sisältää palo/kolmiomittaustornin jäännöksen. Tornista on jäljellä neljä betonijalkaa sekä lahonneita puurakenteita. Yhden päällä on luku 1960. Torni on kaadettu ja sen huipulla ollut koppi on jalan itäpuolella hajonneena kasana. Viereen tulee vielä puhelinlinja. Tornin vieressä on ollut pieni maja, jäljellä on muutamia nurkkakiviä. Maja on ilmeisesti purettu ja viety pois.		
<b><i>Kohteen rajaus</i></b>		
Kohde rajautuu aluemaisesti maanpinnalle näkyvien reunojen mukaan.		
<b><i>Tulkinta</i></b>		
Kyseessä on ollut palo- ja kolmiomittaustorni vuodelta 1960.		
<b><i>Lisätietoja</i></b>		
<b><i>Toimenpiteet</i></b>		
<b><i>Tarkastukset</i></b>		
Tila: 3 Toteutettu	Laji: 6 Suojeluarvojen tarkastus	Tarkastusvuosi: 2012
Tarkastuspvm: 4.6.2012	Tarkastaja: V. Laurila	
Kuvaus: KMO kulttuuriperintöinventointi 2012		
<b>Viranomaisrekisterinro:</b>	<b>Kunto:</b>	2 Keskinertainen

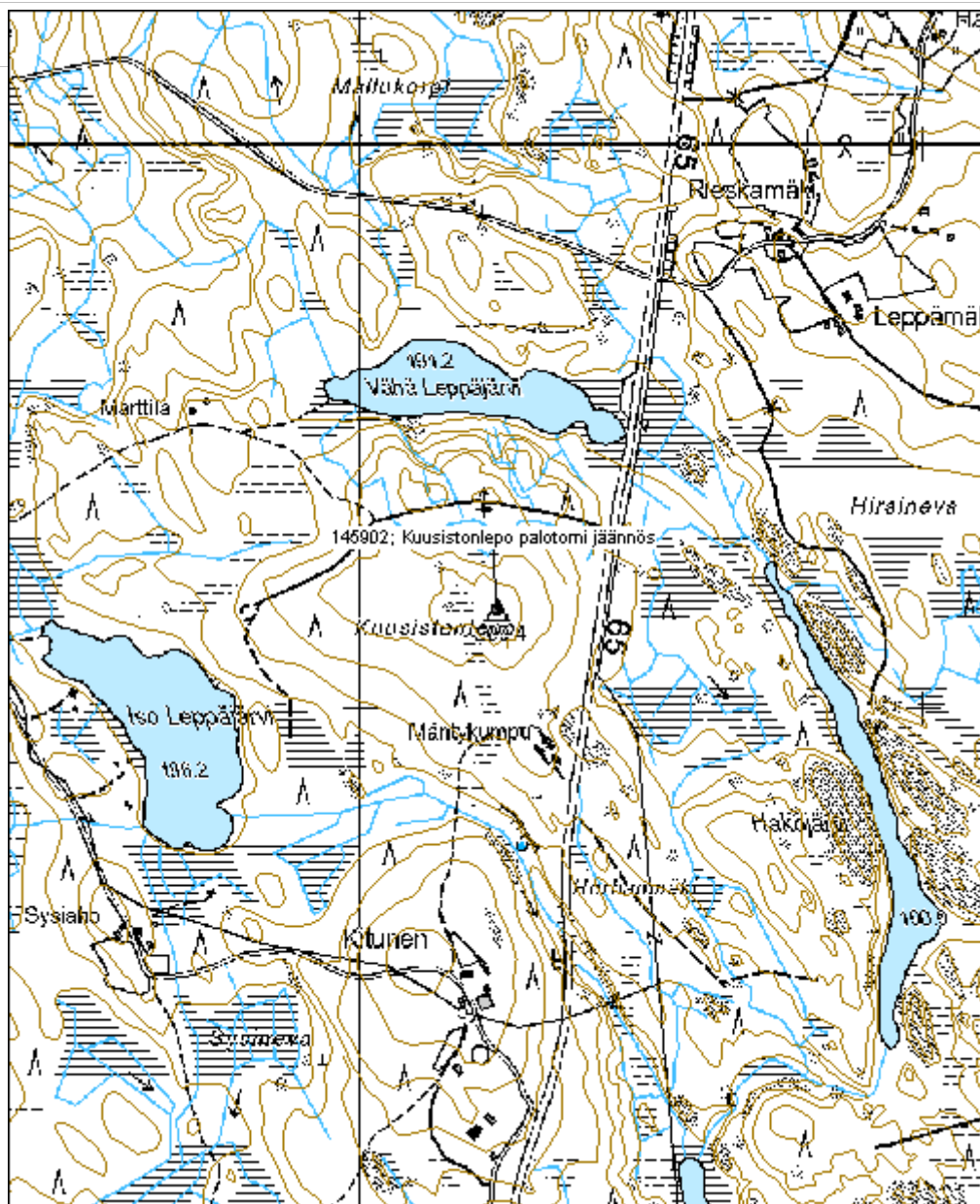
<b>Arvotus:</b>	8 Muu suojeluarvo	<b>Olotila:</b>	2 Ei käytössä
<b>Selitys:</b>		<b>Kohteen suojelu:</b>	9 Muu suojeluarvo
		<b>Selitys:</b>	

<b>Ympäristön suojelu:</b>	0 Ei määritelty
<b>Selitys:</b>	



Kuusistonlevon palotornin jalusta. Kuva V. Laurila.

<b>Kohdetyyppi:</b>	99 Muu/määrittelemätön	Copyright:	© Metsähallitus 2008 © Maanmittauslaitos 1/MML/08
<b>Koordinaatit:</b>	X 6884173, Y 3325240, Z 208	Mittakaava:	1:10000





**Helvetinvuori palotorni jäännös**

MH-tunnus: 146274

<b>Kohdetyyppi:</b>	99 Muu/määrittelemätön	<b>Haltija:</b>	121 Metsätalous Länsi-Suomi
<b>Ajoitus:</b>	7116 Uusi aika	<b>Ylläpitäjä:</b>	121 Metsätalous Länsi-Suomi
<b>Rakentamivuosi:</b>		<b>Kunta:</b>	980 Ylöjärvi
<b>Lukumäärä:</b>	1		

<b>Koordinaattiselitys:</b>		<b>Geometria tuotettu:</b>	4 Gps-mittaus, korjaamaton
<b>Koordinaatit:</b>	X 6867400, Y 3324370, Z 182	<b>Löydöt:</b>	

**Taustatiedot**

Kohde tarkastettiin inventoinnissa 13.6.2012.

**Ympäristön kuvaus**

Maalaji on moreenia. Kasvillisuus on varttunutta mäntyvaltaista, noin 50-vuotiasta sekametsää.

**Kohteen kuvaus**

Kohde käsittää puretun palotornin. Jäljellä on neljä betonista jalan perustaa sekä purettujen rakenteiden jäänteitä. Tornin ala on ollut noin 3,7m x 3,7m. Yhden yläosastaan kaventuvan kuution muotoisen jalanperustan mitat ovat noin 0,7m x 0,7m x 0,8m. Myös jalkojen keskellä on betonilaatta. Vieressä on epäselvä kiviröykkiö ja hieman metalliromua.

**Kohteen rajaus**

Kohde rajautuu pistemäisesti näkyvien rakenteiden ympärille.

**Tulkinta**

Kyseessä on palotorni noin 1960-luvulta.

**Lisätietoja**
**Toimenpiteet**
**Tarkastukset**

 Tila: 3 Toteutettu Laji: 6 Suojeluarvojen tarkastus Tarkastusvuosi: 2012  
 Tarkastuspvm: 13.6.2012 Tarkastaja: V. Laurila  
 Kuvaus: KMO kulttuuriperintöinventointi 2012

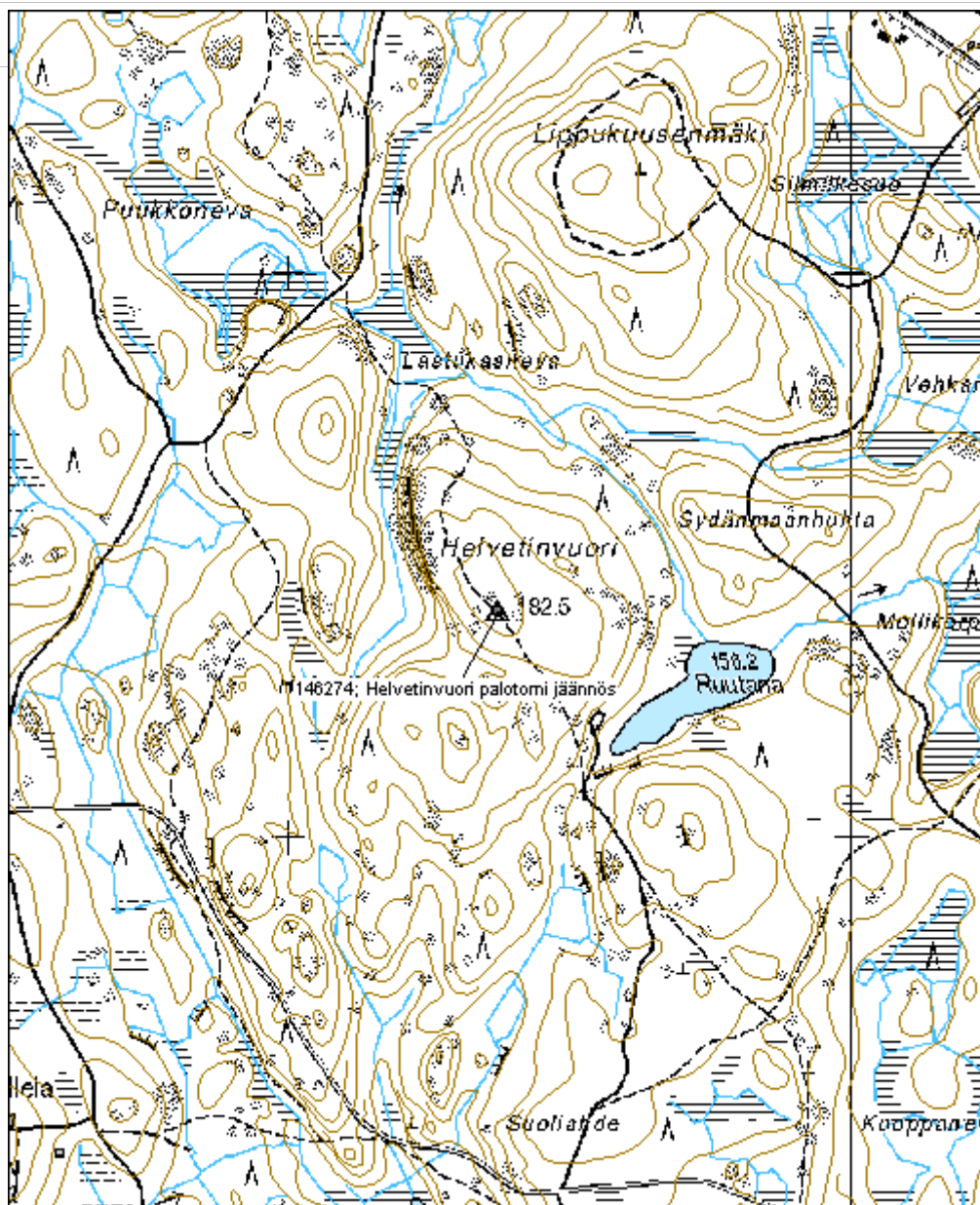
<b>Viranomaisrekisterinro:</b>	<b>Kunto:</b>	2 Kesinkertainen
	<b>Olotila:</b>	2 Ei käytössä

<b>Arvotus:</b>	8 Muu suojeluarvo	<b>Kohteen suojelu:</b>	9 Muu suojeluarvo
<b>Selitys:</b>		<b>Selitys:</b>	
<b>Ympäristön suojelu:</b>	0 Ei määritelty		
<b>Selitys:</b>			



Helvetinvuoren palotornin jalusta. Kuva P. Jantunen.

<b>Kohdetyyppi:</b>	99 Muu/määrittelemätön	Copyright:	© Metsähallitus 2008 © Maanmittauslaitos 1/MML/08
<b>Koordinaatit:</b>	X 6867400, Y 3324370, Z 182	Mittakaava:	1:10000



<b>Vähäviita muuntajatorni</b>	<b>MH-tunnus: 147398</b>
--------------------------------	--------------------------

<b>Kohdetyyppi:</b>	99 Muu/määrittelemätön	<b>Haltija:</b>	121 Metsätalous Länsi-Suomi
<b>Ajoitus:</b>	7118 Historiallinen aika	<b>Ylläpitäjä:</b>	121 Metsätalous Länsi-Suomi
<b>Rakentamisvuosi:</b>		<b>Kunta:</b>	581 Parkano
<b>Lukumäärä:</b>	1		

<b>Koordinaattiselitys:</b>	<b>Geometria tuotettu:</b>
<b>Koordinaatit:</b>	4 Gps-mittaus, korjaamaton
X 6889239, Y 3283202, Z 170	<b>Löydöt:</b>

**Taustatiedot**

Kohde tarkastettiin inventoinnissa 11.7.2012.

**Ympäristön kuvaus**

Kohde sijaitsee hiekkakankaalla sähkölinjalla, tien vieressä. Metsä on noin 40-vuotiasta männikköä.

**Kohteen kuvaus**

Kohde sisältää yhden muuntajatornin. Mitoiltaan torni on noin 2,5m x 2,5m, korkeus on arviolta noin 6-8m. Torni on rakennettu tiilestä. Yläosassa on kolme pientä lasista ikkunaa. Torniin ei mene enää sähköjohtoja.

**Kohteen rajaus**

Kohde rajautuu pistemäisesti näkyvien rajojen mukaan.

**Tulkinta**

Kyseessä on muuntajatorni 1900-luvulta.

**Lisätietoja**
**Toimenpiteet**
**Tarkastukset**

Tila: 3 Toteutettu      Laji: 6 Suojeluarvojen tarkastus      Tarkastusvuosi: 2012  
 Tarkastuspvm: 11.7.2012      Tarkastaja: V. Laurila  
 Kuvaus: KMO kulttuuriperintöinventointi 2012

<b>Viranomaisrekisterinro:</b>	<b>Kunto:</b> 1 Hyvä
	<b>Olotila:</b> 2 Ei käytössä
<b>Arvotus:</b>	<b>Kohteen</b> 9 Muu suojeluarvo
8 Muu suojeluarvo	

<b>Selitys:</b>	<b>suojelu:</b>
	<b>Selitys:</b>
<b>Ympäristön suojelu:</b>	0 Ei määritelty
<b>Selitys:</b>	



Vähäviidan muuntajatorni. Kuva P. Jantunen.

<b>Kohdetyyppi:</b>	99 Muu/määrittelemätön	Copyright:	© Metsähallitus 2008 © Maanmittauslaitos 1/MML/08
<b>Koordinaatit:</b>	X 6889239, Y 3283202, Z 170	Mittakaava:	1:10000



<b>Iso Ristiharjunlampi muuntajatorni</b>	<b>MH-tunnus: 150752</b>
---	--------------------------

<b>Kohdetyyppi:</b>	99 Muu/määrittelemätön	<b>Haltija:</b>	121 Metsätalous Länsi-Suomi
<b>Ajoitus:</b>	7116 Uusi aika	<b>Ylläpitäjä:</b>	121 Metsätalous Länsi-Suomi
<b>Rakentamisvuosi:</b>		<b>Kunta:</b>	581 Parkano
<b>Lukumäärä:</b>	1		

<b>Koordinaattiselitys:</b>	<b>Geometria tuotettu:</b>
<b>Koordinaatit:</b>	4 Gps-mittaus, korjaamaton
X 6894832, Y 3285339, Z 153	<b>Löydöt:</b>

**Taustatiedot**

Kohde tarkistettiin inventoinnissa 29.8.2012.

**Ympäristön kuvaus**

Kohde sijaitsee hiekkaharjun laella, tien koillisreunalla, Ison Ristiharjunlammen luoteispuolella. Metsä on nuorta mäntytaimikkoa.

**Kohteen kuvaus**

Kohde käsittää yhden betonisen muuntajatornin. Mitoiltaan torni on noin 2,5m x 2,5m. Korkeudeltaan arviolta noin 8 metriä. Ovi sijaitsee luoteispuolella, kolme pientä ikkunaa ylhäällä kaakkoispuolella. Tornissa on lautalattia. Tornin päältä menee sähkölinja, mutta se torni ei ole enää käytössä ja siihen liittyneet sähkökaapelit on katkaistu ja poistettu.

**Kohteen rajaus**

Kohde rajautuu pistemäisesti rakenteiden yhteyteen.

**Tulkinta**

Kyseessä on muuntajatorni 1900-luvulta.

**Lisätietoja**
**Toimenpiteet**
**Tarkastukset**

Tila: 3 Toteutettu      Laji: 6 Suojeluarvojen tarkastus      Tarkastusvuosi: 2012  
 Tarkastuspvm: 29.8.2012      Tarkastaja: V. Laurila  
 Kuvaus: KMO kulttuuriperintöinventointi 2012

**Viranomaisrekisterinro:**
**Kunto:** 1 Hyvä

<b>Arvotus:</b>	8 Muu suojeluarvo	<b>Olotila:</b>	2 Ei käytössä
<b>Selitys:</b>		<b>Kohteen suojelu:</b>	9 Muu suojeluarvo
		<b>Selitys:</b>	

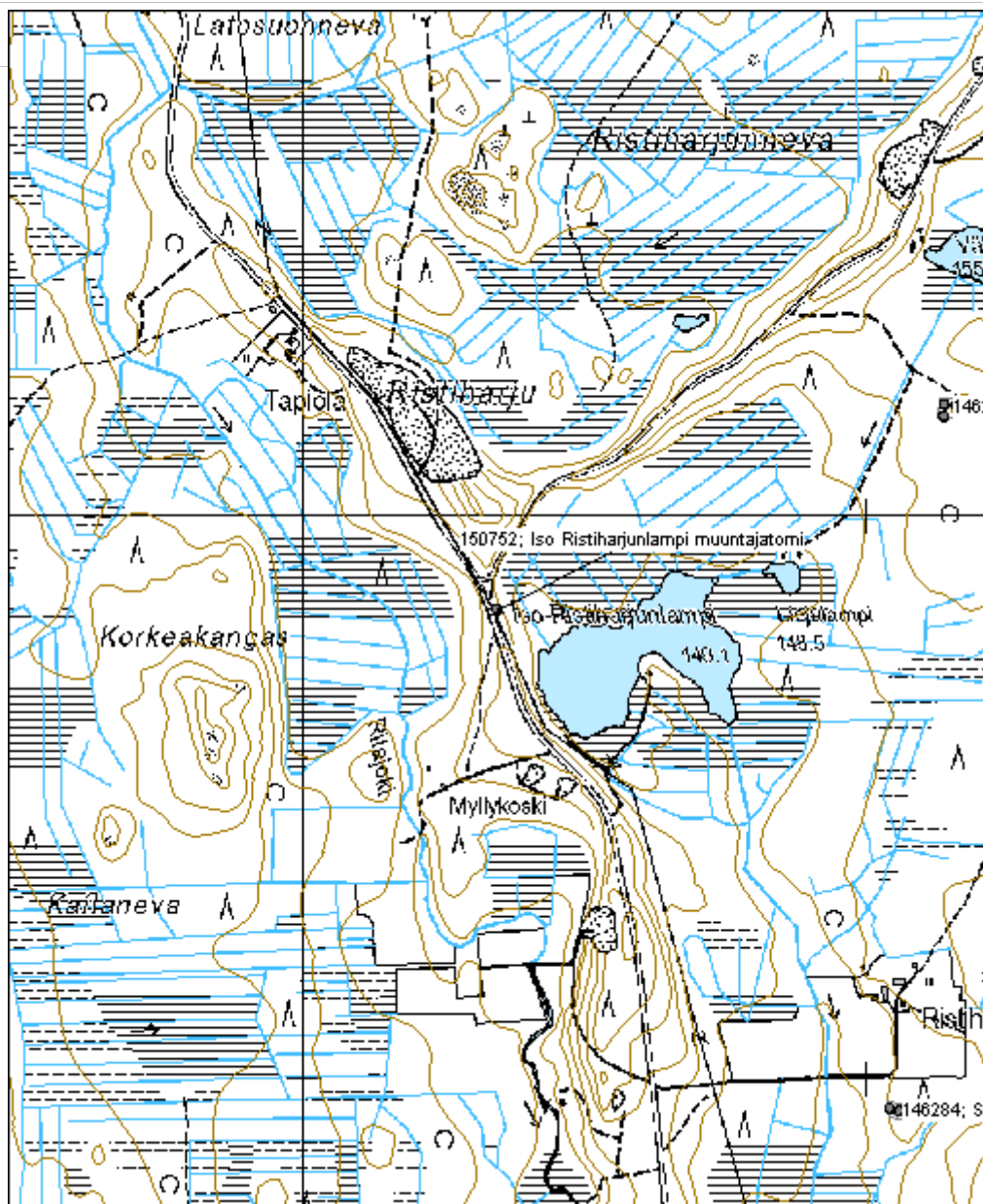
<b>Ympäristön suojelu:</b>	0 Ei määritelty
<b>Selitys:</b>	



Ison Ristiharjunlammen muuntajatorni. Kuva P. Jantunen.



<b>Kohdetyyppi:</b>	99 Muu/määrittelemätön	<b>Copyright:</b>	© Metsähallitus 2008 © Maanmittauslaitos 1/MML/08
<b>Koordinaatit:</b>	X 6894832, Y 3285339, Z 153	<b>Mittakaava:</b>	1:10000



**5.11 Muut kohteet**

<b>Hautausmaanmäki neuvostovankien hautausmaa</b>	<b>MH-tunnus: 147547</b>
---	--------------------------

<b>Kohdetyyppi:</b>	11 Taide/muistomerkit	<b>Haltija:</b>	121 Metsätalous Länsi-Suomi
<b>Ajoitus:</b>	7116 Uusi aika	<b>Ylläpitäjä:</b>	121 Metsätalous Länsi-Suomi
<b>Rakentamisvuosi:</b>		<b>Kunta:</b>	581 Parkano
<b>Lukumäärä:</b>	1		

<b>Koordinaattiselitys:</b>		<b>Geometria tuotettu:</b>	4 Gps-mittaus, korjaamaton
<b>Koordinaatit:</b>	X 6901240, Y 3281988, Z 165	<b>Löydöt:</b>	

***Taustatiedot***

Kohde tarkastettiin inventoinnissa 26.7. 2012

***Ympäristön kuvaus***

Kohde sijaitsee hiekkaisella moreenimäellä. Metsä on vanhaa mäntymetsää.

***Kohteen kuvaus***

Kohde sisältää aitojen ympäröimän neuvostovankien hautausmaan muistomerkkeineen ja opastauluineen. Hautausmaa liittyy Alkkian sotavankileiriin ja sinne on haudattu 269 neuvostosotavankia vuosina 1941 ja 1942. Haudat sijaitsevat ainakin kolmessa rivissä ja näkyvät maan pinnalle pitkinä matalina kumpuina.

***Kohteen rajaus***

Kohde rajautuu aitojen sisäpuolelle.

***Tulkinta***

Kyseessä on Alkkian sotavankileiriin liittyvä hautausmaa vuosilta 1941 ja 1942.

***Lisätietoja***
***Toimenpiteet***
***Tarkastukset***

Tila: 3 Toteutettu      Laji: 6 Suojeluarvojen tarkastus      Tarkastusvuosi: 2012  
 Tarkastuspvm: 7.8.2012      Tarkastaja: V. Laurila  
 Kuvaus: KMO kulttuuriperintöinventointi 2012

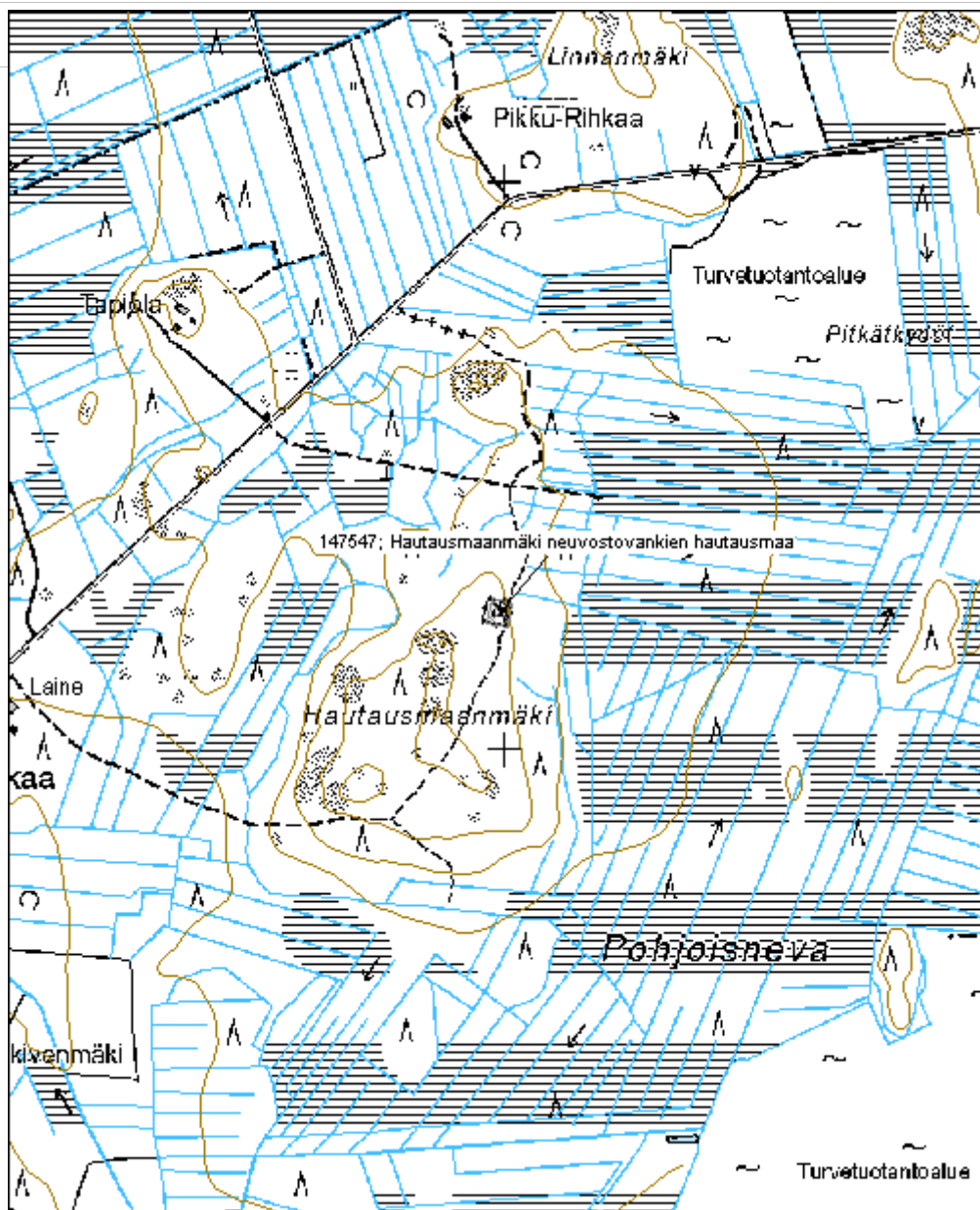
<b>Viranomais-</b>	<b>Kunto:</b> 1 Hyvä
--------------------	----------------------

<b>rekisterinro:</b>		<b>Olotila:</b>	2 Ei käytössä
<b>Arvotus:</b>	8 Muu suojeluarvo	<b>Kohteen suojelu:</b>	9 Muu suojeluarvo
<b>Selitys:</b>		<b>Selitys:</b>	
<b>Ympäristön suojelu:</b>	0 Ei määritelty		
<b>Selitys:</b>			



Hautausmaanmäen neuvostovankien hautausmaa. Kuva P. Jantunen.

<b>Kohdetyyppi:</b>	11 Taide/muistomerkit	Copyright:	© Metsähallitus 2008 © Maanmittauslaitos 1/MML/08
<b>Koordinaatit:</b>	X 6901240, Y 3281988, Z 165	Mittakaava:	1:10000



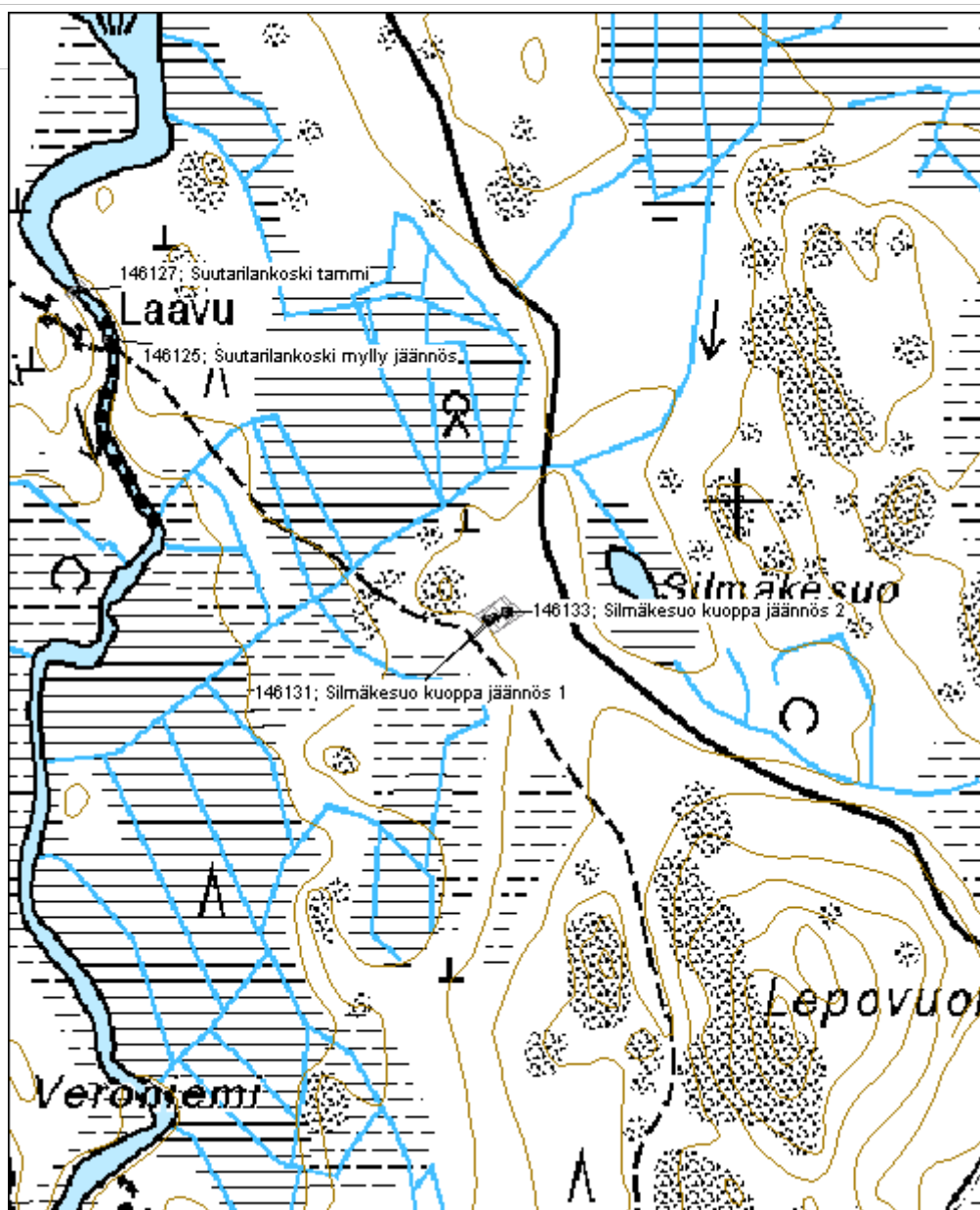
<b>Silmäkesuo kuoppa jäännös</b>		<b>MH-tunnus: 146128</b>
<b>Kohdetyyppi:</b>	17 Kivi- ja maarakenteet	<b>Haltija:</b> 121 Metsätalous Länsi-Suomi
<b>Ajoitus:</b>	7118 Historiallinen aika	<b>Ylläpitäjä:</b> 121 Metsätalous Länsi-Suomi
<b>Rakentamivuosi:</b>		<b>Kunta:</b> 980 Ylöjärvi
<b>Lukumäärä:</b>	2	
<b>Koordinaattiselitys:</b>		<b>Geometria tuotettu:</b> 4 Gps-mittaus, korjaamaton
<b>Koordinaatit:</b>	X 6877901, Y 3322789, Z 140	<b>Löydöt:</b>
<b><i>Taustatiedot</i></b>		
Kohde tarkastettiin inventoinnissa 11.6. 2012.		
<b><i>Ympäristön kuvaus</i></b>		
Kohde sijaitsee hiekkakankaalla, vanhan kärrypolun varressa. Metsä on noin 40-vuotiaasta mäntymetsää.		
<b><i>Kohteen kuvaus</i></b>		
Kohde käsittää kaksi selkeästi erottuvaa kuoppaa kankaalla. Kuoppa 1 on mitoiltaan noin 4m x 4m, syvyydeltään noin 0,7m. Kuoppa sijaitsee pienen töyrään reunalla ja sen etureuna puuttuu tai on muita reunoja matalampi. Kuoppa muistuttaa korsumaista asumusta.		
Kuoppa 2 on hieman kauempana ja on muodoltaan jyrkempi. Mitoiltaan kuoppa on noin 1,5m x 2m, syvyydeltään noin 0,7m. Kummassakaan kuopassa ei ole huuhtoutumiskerrosta.		
<b><i>Kohteen rajaus</i></b>		
Kohde rajautuu aluemaisesti kuoppien ympärille.		
<b><i>Tulkinta</i></b>		
Kyseessä on selkeästi ihmisen kaivamia vanhoja maarakenteita. Mahdollisesti kyseessä on väliaikaisasumus, ehkä tien rakentamiseen tai uittoon liittyvä.		
<b><i>Lisätietoja</i></b>		
<b><i>Toimenpiteet</i></b>		
<b><i>Tarkastukset</i></b>		
<b>Viranomais-</b>		<b>Kunto:</b> 2 Keskinertainen

<b>rekisterinro:</b>		<b>Olotila:</b> 2 Ei käytössä
<b>Arvotus:</b>	8 Muu suojeluarvo	<b>Kohteen suojelu:</b> 9 Muu suojeluarvo
<b>Selitys:</b>		<b>Selitys:</b>
<b>Ympäristön suojelu:</b>	0 Ei määritelty	
<b>Selitys:</b>		



Silmäkesuon kuoppajäännös. Kuva P. Jantunen.

<b>Kohdetyyppi:</b>	17 Kivi- ja maarakenteet	<b>Copyright:</b>	© Metsähallitus 2008 © Maanmittauslaitos 1/MML/08
<b>Koordinaatit:</b>	X 6877901, Y 3322789, Z 140	<b>Mittakaava:</b>	1:5000



**Kallela merkkipuu**

MH-tunnus: 146107

<b>Kohdetyyppi:</b>	99 Muu/määrittelemätön	<b>Haltija:</b>	121 Metsätalous Länsi-Suomi
<b>Ajoitus:</b>	7118 Historiallinen aika	<b>Ylläpitäjä:</b>	121 Metsätalous Länsi-Suomi
<b>Rakentamisvuosi:</b>		<b>Kunta:</b>	980 Ylöjärvi
<b>Lukumäärä:</b>	1		

<b>Koordinaatti-selitys:</b>		<b>Geometria tuotettu:</b>	4 Gps-mittaus, korjaamaton
<b>Koordinaatit:</b>	X 6867061, Y 3323277, Z 160	<b>Löydöt:</b>	

**Taustatiedot**

Kohde tarkastettiin inventoinnissa 31.5.2012.

**Ympäristön kuvaus**

Kohde sijaitsee hiekkaisella moreenikangasrinteellä tien pohjoisreunalla. Metsä on pääosin noin 50-vuotiaasta kuusikkoa, seassa on kuitenkin joitakin v anhoja petäjiä.

**Kohteen kuvaus**

Kohde käsittää vanhan petäjän jossa on useita pilkkoja ja leikkauksia. Näkyvissä ei kuitenkaan ole ole puumerkkejä, vuosilukuja tai muita vastaavia tunnistettavia kuvioita.

**Kohteen rajaus**

Kohde rajatuu pistemäisesti puun ympärille.

**Tulkinta**

Kyseessä on vanha merkkipuu joka on mahdollisesti liittynyt viereiseen kulkuväylään.

**Lisätietoja**
**Toimenpiteet**
**Tarkastukset**

Tila: 3 Toteutettu Laji: 6 Suojeluarvojen tarkastus Tarkastusvuosi: 2012  
 Tarkastuspvm: 31.5.2012 Tarkastaja: V. Laurila  
 Kuvaus: KMO kulttuuriperintöinventointi 2012

<b>Viranomaisrekisterinro:</b>	<b>Kunto:</b>	2 Keskinertainen
	<b>Olotila:</b>	2 Ei käytössä



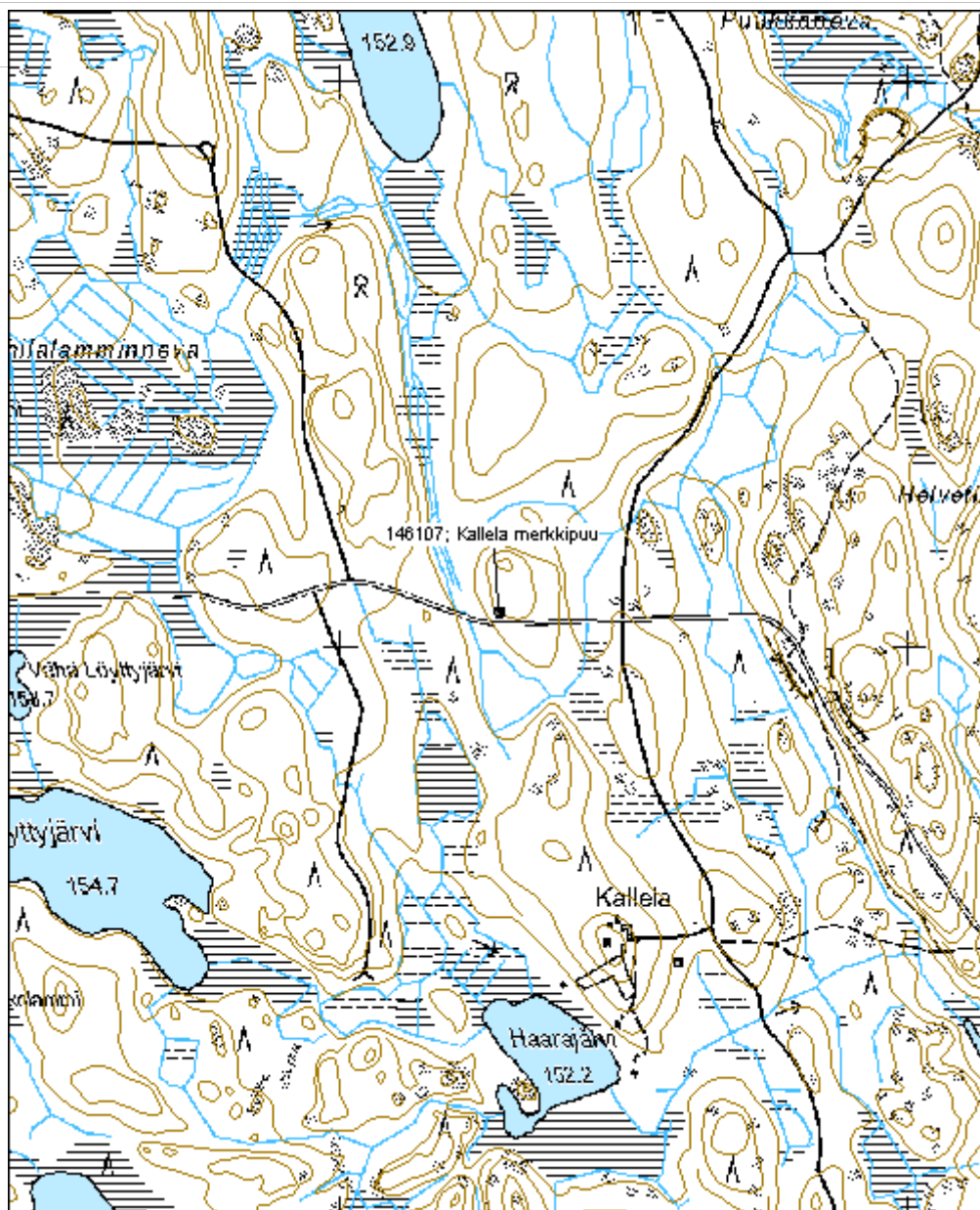
<b>Arvotus:</b>	8 Muu suojeluarvo	<b>Kohteen suojelu:</b>	9 Muu suojeluarvo
<b>Selitys:</b>		<b>Selitys:</b>	

<b>Ympäristön suojelu:</b>	0 Ei määritelty
<b>Selitys:</b>	



Kallelan merkkipuu. Kuva V. Laurila.

<b>Kohdetyyppi:</b>	99 Muu/määrittelemätön	Copyright:	© Metsähallitus 2008 © Maanmittauslaitos 1/MML/08
<b>Koordinaatit:</b>	X 6867061, Y 3323277, Z 160	Mittakaava:	1:10000



<b>Lumivuori suoja jäännös</b>	<b>MH-tunnus: 145891</b>
--------------------------------	--------------------------

<b>Kohdetyyppi:</b>	1 Asuinpaikat	<b>Haltija:</b>	121 Metsätalous Länsi-Suomi
<b>Ajoitus:</b>	7118 Historiallinen aika	<b>Ylläpitäjä:</b>	121 Metsätalous Länsi-Suomi
<b>Rakentamisvuosi:</b>		<b>Kunta:</b>	980 Ylöjärvi
<b>Lukumäärä:</b>	1		

<b>Koordinaattiselitys:</b>	<b>Geometria tuotettu:</b>
<b>Koordinaatit:</b>	4 Gps-mittaus, korjaamaton
X 6879045, Y 3328521, Z 190	<b>Löydöt:</b>

**Taustatiedot**

Kohde tarkastettiin inventoinnissa 4.6.2012.

**Ympäristön kuvaus**

Kohde sijaitsee avokalliolla. Alueella on jonkin verran myös kivikkoa ja siirtolohkareita. Metsä on harvaa kitukasvuista männikköä.

**Kohteen kuvaus**

Kohde käsittää vanhan nuotiopaikan siirtolohkareen ja kallionurkan välisessä suojaudessa paikassa. Kohde näyttää ulkoisesti hyvin paljon tomtning-tyyppiseltä suojalta. Siirtolohkare suojaa kohdetta yhdeltä puolelta ja osittain yläpuolelta. Kahdelta muulta suunnalta suojan antaa kallion noin 1,5m korkea kulma, jättäen väliin noin 2m x 4m kokoisen suojaisen helposti katettavan alueen. Sammalen alla on havaittavissa vanhan nuotiopaikan jäänteitä. Siirtolohkareen alle suojaan on aseteltu muovipressua.

**Kohteen rajaus**

Kohde rajautuu pistemäisesti maanpinnalle näkyvien reunojen mukaan.

**Tulkinta**

Kyseessä on vanha luontainen suoja joka on ollut luultavasti aina alueella liikkuvien leiriytyjien käytössä.

**Lisätietoja**
**Toimenpiteet**
**Tarkastukset**

Tila: 3 Toteutettu      Laji: 6 Suojeluarvojen tarkastus      Tarkastusvuosi: 2012  
 Tarkastuspvm: 4.6.2012      Tarkastaja: V. Laurila  
 Kuvaus: KMO kulttuuriperintöinventointi 2012

**Viranomais-**
**Kunto:** 1 Hyvä

**rekisterinro:**
**Arvotus:** 8 Muu suojeluarvo

**Selitys:**
**Olotila:** 2 Ei käytössä

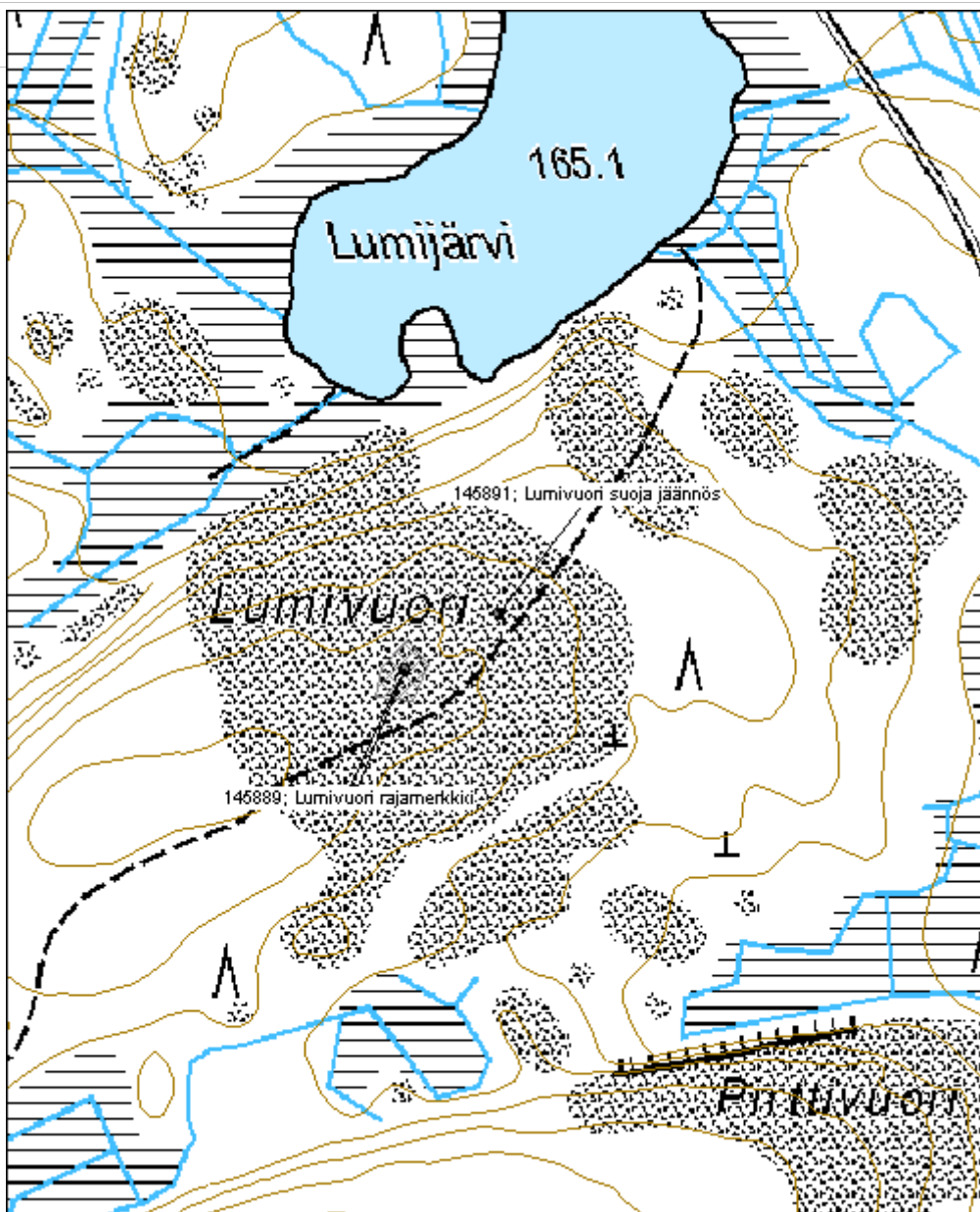
**Kohteen suojelu:** 9 Muu suojeluarvo

**Selitys:**
**Ympäristön suojelu:** 0 Ei määritelty

**Selitys:**


Lumivuoren suoja. Kuva V. Laurila.

<b>Kohdetyyppi:</b>	1 Asuinpaikat	Copyright:	© Metsähallitus 2008 © Maanmittauslaitos 1/MML/08
<b>Koordinaatit:</b>	X 6879045, Y 3328521, Z 190	Mittakaava:	1:5000



<b>Koljonmeri naurishauta</b>	<b>MH-tunnus: 147564</b>
-------------------------------	--------------------------

<b>Kohdetyyppi:</b>	9 Valmistuspaikat/työpaikat	<b>Haltija:</b>	121 Metsätalous Länsi-Suomi
<b>Ajoitus:</b>	7118 Historiallinen aika	<b>Ylläpitäjä:</b>	121 Metsätalous Länsi-Suomi
<b>Rakentamisvuosi:</b>		<b>Kunta:</b>	702 Ruovesi
<b>Lukumäärä:</b>	1		

<b>Koordinaattiselitys:</b>	<b>Geometria tuotettu:</b>
<b>Koordinaatit:</b> X 6884150, Y 3355341, Z 112	4 Gps-mittaus, korjaamaton
	<b>Löydöt:</b>

***Taustatiedot***

Kohde tarkastettiin inventoinnissa 23.7.2012.

***Ympäristön kuvaus***

Kohde sijaitsee etelään laskevalla moreenirinteellä. Metsä on noin 50-vuotiasta kuusikkoa. Ympäristö vaikuttaa vanhalta kaskimaalta.

***Kohteen kuvaus***

Kohde käsittää yhden selkeästi muusta ympäristöstä erottuvan kuopan rinteessä. Mitoiltaan kuoppa on noin 2m x 1m, syvyydeltään noin 0,7m ja muodoltaan se on suorakulmainen. Kuoppa sijaitsee kulmittain rinteeseen nähden.

***Kohteen rajaus***

Kohde rajautuu pistemäisesti näkyvien rakenteiden ympärille.

***Tulkinta***

Kyseessä on luultavasti vanha kaskeen liittyvä säilytyskuoppa.

***Lisätietoja***
***Toimenpiteet***
***Tarkastukset***

Tila: 3 Toteutettu      Laji: 6 Suojeluarvojen tarkastus      Tarkastusvuosi: 2012  
 Tarkastuspvm: 23.7.2012      Tarkastaja: V. Laurila  
 Kuvaus: KMO kulttuuriperintöinventointi 2012

***Viranomais-***

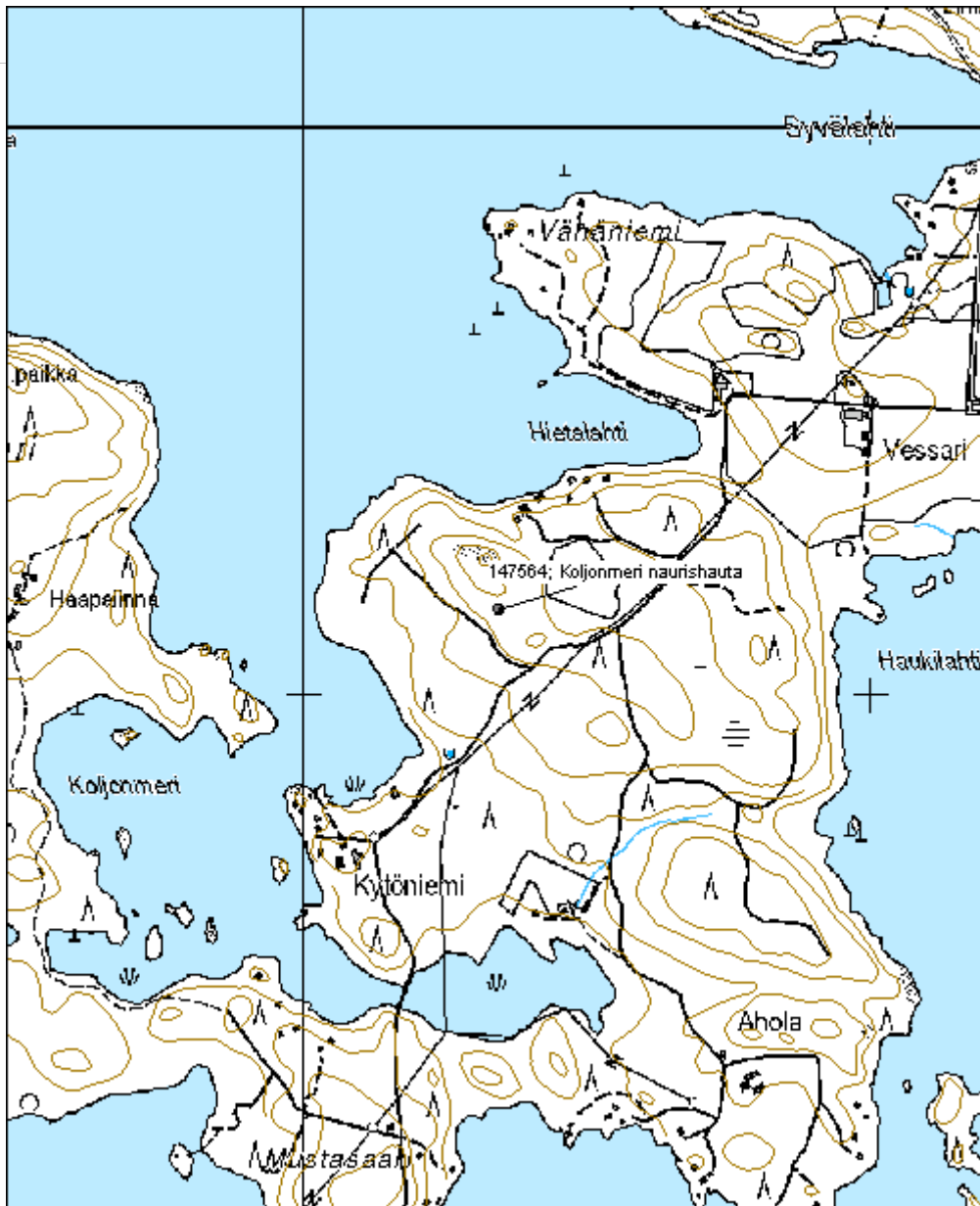
**Kunto:** 2 Keskinertainen

<b>rekisterinro:</b>		<b>Olotila:</b>	2 Ei käytössä
<b>Arvotus:</b>	8 Muu suojeluarvo	<b>Kohteen suojelu:</b>	9 Muu suojeluarvo
<b>Selitys:</b>		<b>Selitys:</b>	
<b>Ympäristön suojelu:</b>	0 Ei määritelty		
<b>Selitys:</b>			



Koljosenmeren säilytyskuoppa. Kuva P. Jantunen.

<b>Kohdetyyppi:</b>	9 Valmistuspaikat/työpaikat	Copyright:	© Metsähallitus 2008 © Maanmittauslaitos 1/MML/08
<b>Koordinaatit:</b>	X 6884150, Y 3355341, Z 112	Mittakaava:	1:10000





<b>Saari-Haapponen räjähdysainekorsu</b>	<b>MH-tunnus: 146524</b>
--	--------------------------

<b>Kohdetyyppi:</b>	9 Valmistuspaikat/työpaikat	<b>Haltija:</b>	121 Metsätalous Länsi-Suomi
<b>Ajoitus:</b>	7116 Uusi aika	<b>Ylläpitäjä:</b>	121 Metsätalous Länsi-Suomi
<b>Rakentamisvuosi:</b>		<b>Kunta:</b>	980 Ylöjärvi
<b>Lukumäärä:</b>	1		

<b>Koordinaattiselitys:</b>	<b>Geometria tuotettu:</b>
<b>Koordinaatit:</b> X 6888581, Y 3324349, Z 175	4 Gps-mittaus, korjaamaton
	<b>Löydöt:</b>

**Taustatiedot**

Kohde tarkastettiin inventoinnissa 25.6.2012.

**Ympäristön kuvaus**

Kohde sijaitsee tien pohjoispuolella pienen hiekkaisen moreenikumpareen kaakkoislaidalla. Korsun kaakkoispuolelle tulee tieltä vanha tienpohja.

**Kohteen kuvaus**

Kohde sisältää harmaantuneen mutta ehjän puurakenteisen TVH:n vanhan räjähdysainekorsun. Mitoiltaan korsu on noin noin 3m x 4m ehjä, korkeus on noin 2 metriä. Korsussa on peltinen vesikatto joka on yhä ehjä. Lisäksi katolla on peltinen ilmanvaihtohormi. Korsu on jyrkärakenteinen ja valmistettu pääasiassa hirsistä ja lankuista. Raudoitettun oven lukitsee ruostunut Abloyn valmistama lukko.

**Kohteen rajaus**

Kohde rajautuu pistemäisesti maanpinnalle näkyvien reunojen mukaan.

**Tulkinta**

Kyseessä on TVH:n räjähdysainekorsu noin 1960-1970 -luvulta.

**Lisätietoja**
**Toimenpiteet**
**Tarkastukset**

Tila: 3 Toteutettu      Laji: 6 Suojeluarvojen tarkastus      Tarkastusvuosi: 2012  
 Tarkastuspvm: 25.6.2012      Tarkastaja: V. Laurila  
 Kuvaus: KMO kulttuuriperintöinventointi 2012

**Viranomaisrekisterinro:**
**Kunto:** 2 Keskinertainen

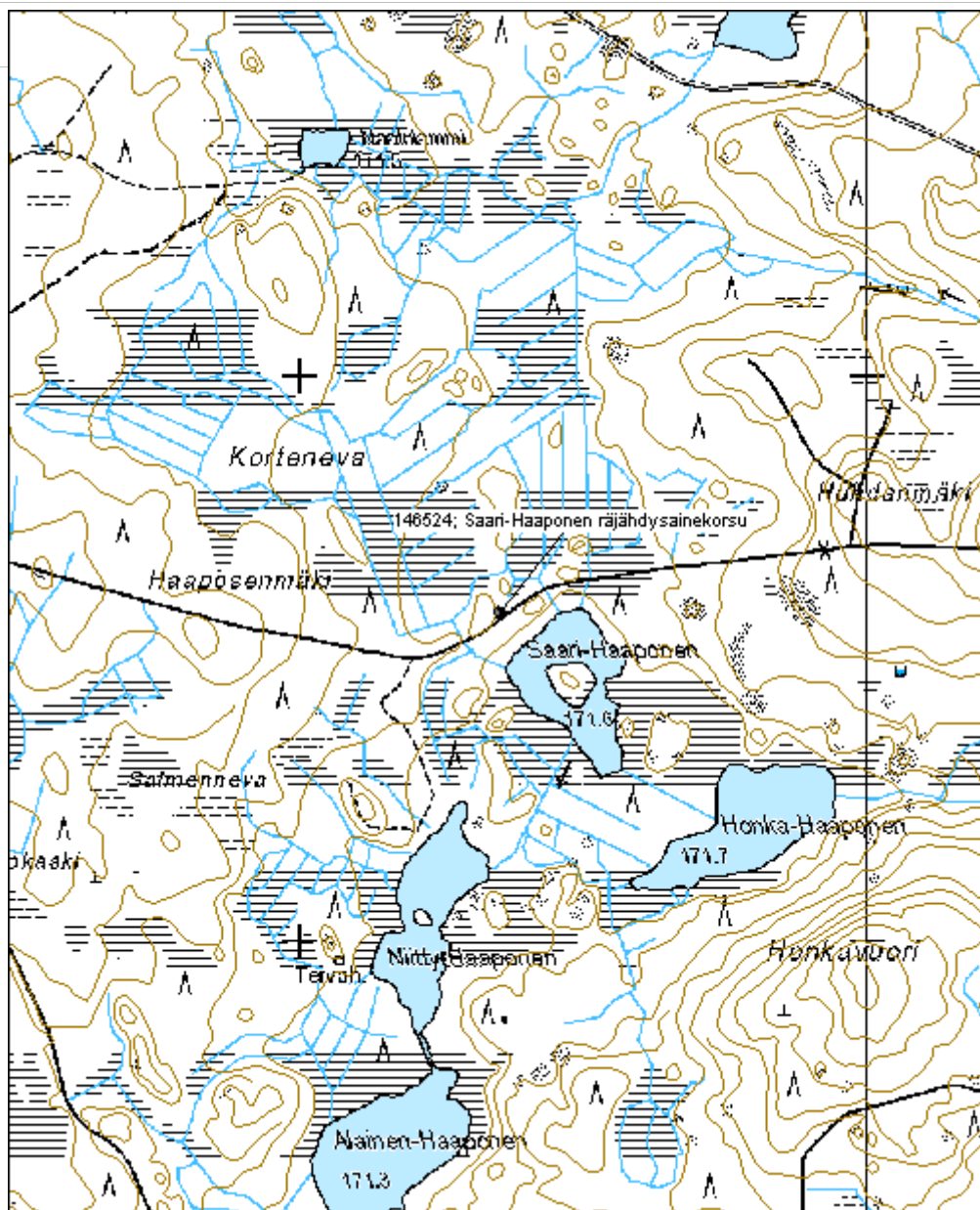
<b>Arvotus:</b>	8 Muu suojeluarvo	<b>Olotila:</b>	2 Ei käytössä
<b>Selitys:</b>		<b>Kohteen suojelu:</b>	9 Muu suojeluarvo
		<b>Selitys:</b>	

<b>Ympäristön suojelu:</b>	0 Ei määritelty
<b>Selitys:</b>	



Saari-Haaposen räjähdysainekorsu. Kuva P. Jantunen.

<b>Kohdetyyppi:</b>	9 Valmistuspaikat/työpaikat	<b>Copyright:</b>	© Metsähallitus 2008 © Maanmittauslaitos 1/MML/08
<b>Koordinaatit:</b>	X 6888581, Y 3324349, Z 175	<b>Mittakaava:</b>	1:10000



## 6. Liitteet

### 6.1 Rakennusperintökohteet

<b>Kohteen nimi: Puntanen mylly</b>		<b>MH-tunnus: par033</b>	
<b>Kohdetyyppi:</b>		<b>Haltija:</b>	
<b>Ajoitus:</b>		<b>Ylläpitäjä:</b>	
<b>Rakentamisvuosi:</b>		<b>Kunta:</b>	Ylöjärvi
<b>Lukumäärä:</b>			
<b>Koordinaatti- selitys:</b>	keskipiste	<b>Geometri a tuotettu:</b>	GPS-mittaus, korjaamaton
<b>Koordinaatit:</b>	3320462, 6888282	<b>Löydöt:</b>	
<b>Taustatiedot:</b> Kohde tarkastettiin KMO-inventoinnissa 5.6.2012.			
<b>Ympäristön kuvaus:</b> Kohde sijaitsee Puntasjärvestä laskevan Puntasojan länsirannalla noin 22km Kurun keskustasta pohjoisluoteeseen. Maaperä on kivistä moreenia, metsä noin 100-vuotiaasta sekametsää.			
<b>Kohteen kuvaus:</b> Kohde sisältää vanhan myllyn. Mitoiltaan rakennus on noin 4m x 4m ja siinä on noin 12 pelkkahirsikertaa. Myllyyn on uusittu katto joskus 1970-luvulla joten se on ehjä ja melko hyvässä kunnossa. Lounaisnurkassa on luonnonkivinen liesi, myllyn kivet ovat koillisnurkassa. Myllyn etuseinässä ja sisällä on runsaasti erilaisia kaiveruksia ja kirjoituksia, vanhimmat vuosiluvut näyttävät olevan vuodelta 1904. Etuseinässä on myös hakkuuleima. Myllyn vieressä on puisen rännin jäänteitä. Parikymmentä metriä ylävirtaan päin on myös tammi.			
<b>Kohteen rajaus:</b> Kohde rajautuu pistemäisesti maanpinnalle näkyvien reunojen mukaan.			
<b>Tulkinta:</b> Kyseessä on vanha mylly, luultavasti 1900-luvun alusta.			
<b>Lisätietoja:</b> Reiska-numero 145129			
<b>Toimenpiteet:</b>			
<b>Tarkastukset</b>			
<b>Viranomais- rekisterinro:</b>		<b>Kunto:</b>	hyvä
<b>Arvotus:</b>		<b>Olutila:</b>	ei käytössä
<b>Selitys:</b>		<b>Kohteen n suojelu:</b>	
<b>mpäristön suojelu:</b>		<b>Selitys:</b>	
<b>Selitys:</b>			



Kuva 1. Mylly lännestä pain kuvattuna.



Kuva 2. Mylly etelästä. Etualalla uittorännin jäänteitä.



Kuvat 3 ja 4, myllyn alaosan rakenteita. Kuva 3 etelästä ja kuva 4 pohjoisesta päin kuvattuna.



Kuvat 5 ja 6, myllyn sisäosan kaiveruksia.



Kuva 7, myllyn sisäosan kaiveruksia.



Kuvat 8 ja 9, myllyn kivet ja liesi.



© Metsähallitus 2008

© Maanmittauslaitos 1/MML/08

1 : 15210

