


# LUOPIOISTEN ARKEOLOGINEN INVENTOINTI



Miikka Haimila  
2004



MUSEOVIRASTO

## Sisällys

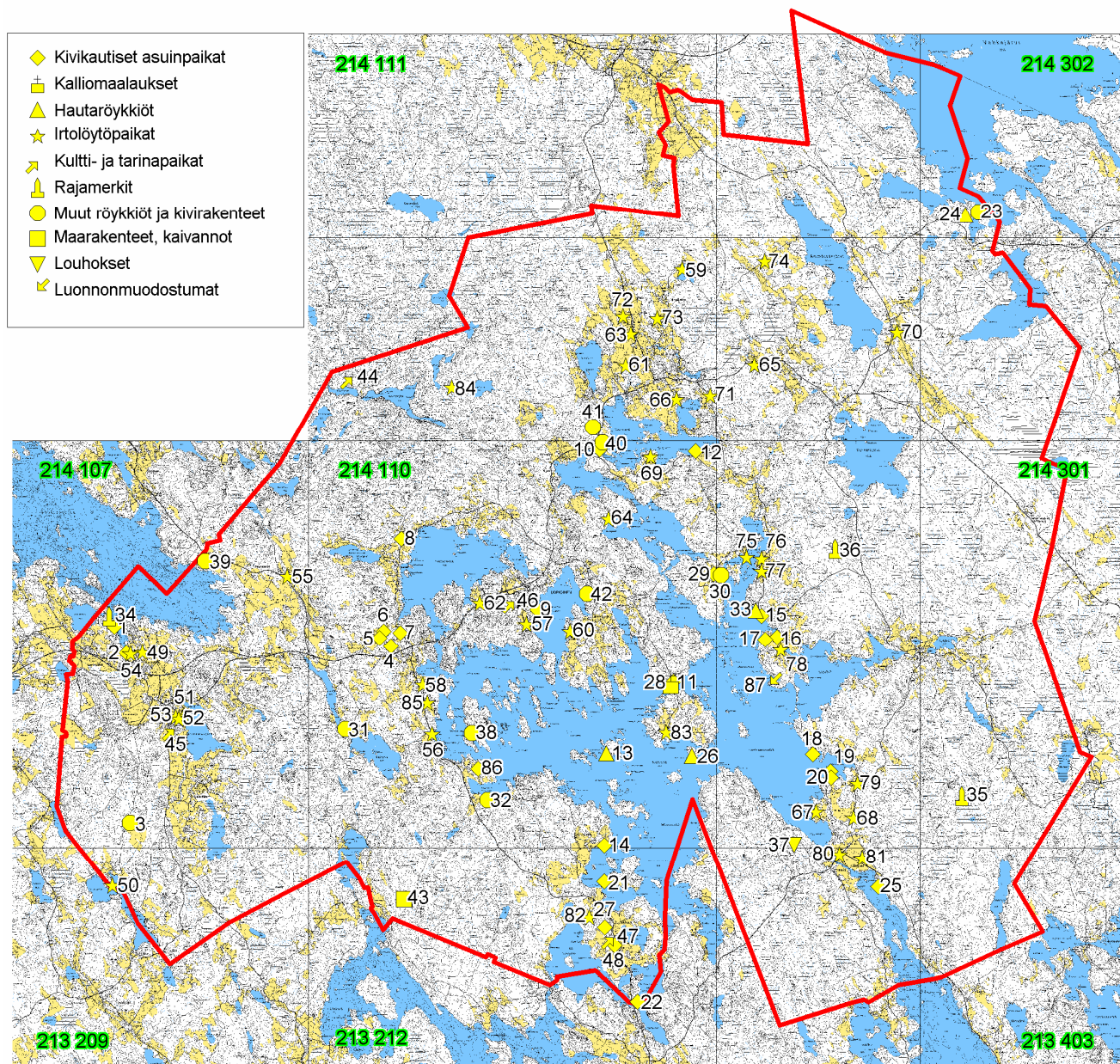
Yleiskartta.....	4
Tiivistelmä inventointikohteista .....	5
Johdanto.....	15
Kohdekuvaukset:	
1. Iso-Lemmittyä Monninpelto, Asuinpaikat, kivikautinen.....	18
2. Kotiranta, Asuinpaikat, kivikautinen .....	21
3. Alho, Kivirakenteet - röykkiöt, ajoittamaton .....	24
4. Viljamaa Kotipelto, Asuinpaikat, kivikautinen .....	27
5. Soukkio Pitkätsarat, Asuinpaikat, kivikautinen .....	30
6. Viljamaa Peräpelto, Asuinpaikat, kivikautinen.....	33
7. Niemenmaa, Asuinpaikat, kivikautinen.....	36
8. Körhämö, Asuinpaikat, kivikautinen .....	39
9. Savivainio, Asuinpaikat, kivikautinen .....	42
10. Pihtisalmi, Asuinpaikat, kivikautinen.....	45
11. Kuivassalmi, Asuinpaikat, kivikautinen .....	48
12. Vedentaka, Asuinpaikat, kivikautinen.....	51
13. Vehkasaari, Hautapaikat - hautaröykkiöt, varhaismetallikautinen?.....	54
14. Nikunen Kärkivainio, Asuinpaikat, kivikautinen.....	57
15. Hietaniemi Hietasenjärvi, Asuinpaikat, moniperiodinen .....	60
16. Rulja Kytövainio, Asuinpaikat, kivikautinen.....	63
17. Aapo, Asuinpaikat, kivikautinen .....	66
18. Rautia, Asuinpaikat, kivikautinen.....	69
19. Niemi, Asuinpaikat, kivikautinen.....	72
20. Niemi Pääskyslahti, Asuinpaikat, kivikautinen .....	75
21. Saksala Isosaari, Asuinpaikat, kivikautinen.....	78
22. Kantolan kärki, Asuinpaikat, kivikautinen.....	81
23. Riihilahti Lammashaan kärki, Kivirakenteet - röykkiöt, ajoittamaton.....	84
24. Riihilahti, Kivirakenteet - röykkiöt, pronssi- ja/tai rautakautinen.....	87
25. Lahdenniemi Pakaraisenniemi, Asuinpaikat, kivikautinen .....	90
26. Lehmisaari Uhrikallio, Kivirakenteet - röykkiöt, ajoittamaton .....	93
27. Isomäki, Kivirakenteet - kiviaidat, historiallinen .....	96
28. Salminkallio, Taide, muistomerkit - kalliomaalaukset, kivi- ja/tai pronssikautinen .....	99
29. Nokela 2, Asuinpaikat, kivikautinen.....	103
30. Nokela 1, Kivirakenteet - röykkiöt, ajoittamaton.....	106
31. Töllämä, Kivirakenteet - röykkiöt, historiallinen? .....	109
32. Ansiolahti, Kivirakenteet - röykkiöt, historiallinen.....	111
33. Kelotorppa, Kivirakenteet - röykkiöt, ajoittamaton .....	114
34. Lemmittylä, Kivirakenteet - rajamerkit, historiallinen.....	117
35. Suojärvensuo, Kivirakenteet - rajamerkit, historiallinen .....	119
36. Kiviaitakallio, Kivirakenteet - rajamerkit, historiallinen .....	121
37. Vanha kalkkikaivos, Raaka-aineen hankintapaikat - louhokset, historiallinen....	123
38. Iso-Vekuna, Kivirakenteet - kiviaidat, ajoittamaton .....	125
39. Tulikallio, Kivirakenteet, historiallinen.....	127
40. Pentinmäki, Työ- ja valmistuspaikat - viljelyröykkiöt, historiallinen.....	130
41. Pätiälä, Työ- ja valmistuspaikat - viljelyröykkiöt, historiallinen.....	133
42. Koivisto 2, Työ- ja valmistuspaikat - viljelyröykkiöt, historiallinen .....	136
43. Koivulahti, Maarakenteet - kaivannot, historiallinen.....	139
44. Tulivuori, Kultti- ja tarinapaikat - tarinapaikat, historiallinen.....	142
45. Tepulinmäki, Kultti- ja tarinapaikat - tarinapaikat, ajoittamaton.....	144
46. Mikkelinmäki, Kultti- ja tarinapaikat - lähteet, historiallinen.....	146
47. Ukonkivi, Kultti- ja tarinapaikat - tarinapaikat, historiallinen.....	148
48. Lappala, Löytöpaikat, rautakautinen .....	150
49. Melkas, Löytöpaikat - irtolöytöpaikat, kivikautinen.....	152
50. Ilvesniemi, Löytöpaikat - irtolöytöpaikat, kivikautinen .....	154



51. Knaapi, Löytöpaikat - irtolöytöpaikat, rautakautinen .....	156
52. Iso-Knaapi, Löytöpaikat - irtolöytöpaikat, rautakautinen ja/tai keskiaikainen.....	159
53. Kotisuo, Löytöpaikat - irtolöytöpaikat, rautakautinen.....	162
54. Hyöki, Löytöpaikat - irtolöytöpaikat, kivikautinen.....	164
55. Iso-Kaisko, Löytöpaikat - irtolöytöpaikat, kivikautinen .....	167
56. Matinoja, Löytöpaikat - irtolöytöpaikat, kivikautinen.....	169
57. Kokinvainio, Löytöpaikat - irtolöytöpaikat, kivikautinen.....	171
58. Holja, Löytöpaikat - irtolöytöpaikat, kivikautinen.....	173
59. Riihitarha, Löytöpaikat - irtolöytöpaikat, kivikautinen.....	175
60. Riihiranta, Löytöpaikat - irtolöytöpaikat, kivikautinen.....	177
61. Kollanen, Löytöpaikat - irtolöytöpaikat, kivikautinen .....	179
62. Mattila, Löytöpaikat - irtolöytöpaikat, kivikautinen .....	181
63. Kopra, Löytöpaikat - irtolöytöpaikat, kivikautinen .....	183
64. Äikäs, Löytöpaikat - irtolöytöpaikat, kivikautinen .....	185
65. Saarijärvi, Löytöpaikat - irtolöytöpaikat, kivikautinen.....	187
66. Kantola, Löytöpaikat - irtolöytöpaikat, kivikautinen .....	189
67. Yli-Kippari, Löytöpaikat - irtolöytöpaikat, kivikautinen.....	192
68. Ali-Kippari, Löytöpaikat - irtolöytöpaikat, kivikautinen.....	194
69. Kärpänniemi, Löytöpaikat - irtolöytöpaikat, kivikautinen.....	196
70. Kotipelto, Löytöpaikat - irtolöytöpaikat, kivikautinen.....	198
71. Taipale, Löytöpaikat - irtolöytöpaikat, kivikautinen.....	200
72. Aukeevainio, Löytöpaikat - irtolöytöpaikat, kivikautinen .....	202
73. Koskue, Löytöpaikat - irtolöytöpaikat, kivikautinen .....	204
74. Härmänoja, Löytöpaikat - irtolöytöpaikat, kivikautinen .....	206
75. Pirttiniemi, Löytöpaikat - irtolöytöpaikat, Kivikautinen.....	208
76. Kortteenpohja, Löytöpaikat - irtolöytöpaikat, kivikautinen .....	211
77. Kuokkanen, Löytöpaikat - irtolöytöpaikat, kivikautinen .....	213
78. Sarkanen, Löytöpaikat - irtolöytöpaikat, kivikautinen .....	215
79. Suksia, Löytöpaikat - irtolöytöpaikat, kivikautinen .....	217
80. Korkeila, Löytöpaikat - irtolöytöpaikat, kivikautinen .....	219
81. Mukkula, Löytöpaikat - irtolöytöpaikat, kivikautinen .....	222
82. Koivisto 1, Löytöpaikat - irtolöytöpaikat, moniperiodinen .....	224
83. Evinsalo, Löytöpaikat - irtolöytöpaikat, pronssikautinen .....	226
84. Nukari, Löytöpaikat - irtolöytöpaikat, rautakautinen .....	228
85. Vehkamurto, Löytöpaikat - irtolöytöpaikat, ajoittamaton .....	230
86. Jylhäniemi.....	232
87. Kiviniemi, Luonnonmuodostumat .....	234
Valokuva- ja dialuettelot.....	236

# Yleiskartta

MK 1:150000



## Tiivistelmä inventointikohteista

---

### 1. ISO-LEMMITTYLÄ MONNINPELTO, Asuinpaikat - kivikautinen

Lukumäärä: 1

Rauhoitusluokka: 2

Luokitusehdotus: 2

Kohteen laajuus: Noin 1800 m<sup>2</sup>

Havaintomahdollisuudet: Ei maan päälle havaittavia rakenteita

PK 214107 AITOO, kunta: Luopioinen, kylä: Lemmittyä

X=6805439, Y=2525237, Z=90, P=6807968, I=3364751

---

### 2. KOTIRANTA, Asuinpaikat - kivikautinen

Lukumäärä: 1

Rauhoitusluokka: 2

Luokitusehdotus: 2

Kohteen laajuus: Noin 700 m<sup>2</sup>

Havaintomahdollisuudet: Ei maan päälle näkyviä rakenteita.

PK 214107 AITOO, kunta: Luopioinen, kylä: Lemmittyä

X=6804789, Y=2525531, Z=85-90, P=6807305, I=3365015

---

### 3. ALHO, Kivirakenteet - rökkiöt - ajoittamaton

Lukumäärä: 5

Rauhoitusluokka: 2

Kohteen laajuus: Noin 3600 m<sup>2</sup>

Havaintomahdollisuudet: Paikalla yksi selvästi havaittava rökkiö ja kaksi kuoppaa. Muut rakenteet epäselviä.

PK 214107 AITOO, kunta: Luopioinen, kylä: Kajantila

X=6800618, Y=2525619, Z=120, P=6803133, I=3364912

---

### 4. VILJAMAA KOTIPELTO, Asuinpaikat - kivikautinen

Lukumäärä: 1

Rauhoitusluokka: 2

Kohteen laajuus: Noin 850 m<sup>2</sup>

Havaintomahdollisuudet: Ei maan päälle näkyviä rakenteita.

PK 214110 LUOPIOINEN, kunta: Luopioinen, kylä: Luopioinen

X=6804957, Y=2532022, Z=95, P=6807174, I=3371508

---

### 5. SOUKKIO PITKÄTSARAT, Asuinpaikat - kivikautinen

Lukumäärä: 1

Rauhoitusluokka: 2

Kohteen laajuus: Noin 1900 m<sup>2</sup>.

Havaintomahdollisuudet: Ei maan päälle havaittavia rakenteita

PK 214110 LUOPIOINEN, kunta: Luopioinen, kylä: Luopioinen

X=6805157, Y=2531742, Z=90, P=6807387, I=3371238

---

### 6. VILJAMAA PERÄPELTO, Asuinpaikat - kivikautinen

Lukumäärä: 1

Rauhoitusluokka: 2

Kohteen laajuus: Noin 850 m<sup>2</sup>.

Havaintomahdollisuudet: Ei maan päälle havaittavia rakenteita

PK 214110 LUOPIOINEN, kunta: Luopioinen, kylä: Luopioinen

X=6805327, Y=2531842, Z=90, P=6807552, I=3371346

---

### 7. NIEMENMAA, Asuinpaikat - kivikautinen

Lukumäärä: 1

Rauhoitusluokka: 2

Kohteen laajuus: Noin 1890 m<sup>2</sup>.

Havaintomahdollisuudet: Ei maan päälle havaittavia rakenteita

PK 214110 LUOPIOINEN, kunta: Luopioinen, kylä: Haltia

X=6805287, Y=2532242, Z=95-100, P=6807494, I=3371743

---

---

**8. KÖRHÄMÖ, Asuinpaikat - kivikautinen**

Lukumäärä: 1

Rauhoitusluokka: 2

Kohteen laajuus: Noin 800 m2.

Havaintomahdollisuudet: Ei maan päälle havaittavia rakenteita

PK 214110 LUOPIOINEN, kunta: Luopioinen, kylä: Haltia

X=6807604, Y=2532270, Z=100, P=6809808, I=3371878

---

**9. SAVIVAINIO, Asuinpaikat - kivikautinen**

Lukumäärä: 1

Rauhoitusluokka: 2

Luokitusehdotus: 2/3

Kohteen laajuus: Noin 3000 m2.

Havaintomahdollisuudet: Ei maan päälle havaittavia rakenteita

PK 214110 LUOPIOINEN, kunta: Luopioinen, kylä: Luopioinen

X=6805867, Y=2535601, Z=90-95, P=6807919, I=3375126

---

**10. PIHTISALMI, Asuinpaikat - kivikautinen**

Lukumäärä: 1

Rauhoitusluokka: 2

Luokitusehdotus: 2

Kohteen laajuus: Noin 1200 m2.

Havaintomahdollisuudet: Ei maan päälle havaittavia rakenteita

PK 214110 LUOPIOINEN, kunta: Luopioinen, kylä: Rautajärvi

X=6809794, Y=2537131, Z=90-95, P=6811772, I=3376835

---

**11. KUIVASSALMI, Asuinpaikat - kivikautinen**

Lukumäärä: 1

Rauhoitusluokka: 2

Kohteen laajuus: Noin 350 m2.

Havaintomahdollisuudet: Ei maan päälle havaittavia rakenteita

PK 214110 LUOPIOINEN, kunta: Luopioinen, kylä: Mustilahti

X=6804079, Y=2538930, Z=85-90, P=6805980, I=3378370

---

**12. VEDENTAKA, Asuinpaikat - kivikautinen**

Lukumäärä: 1

Rauhoitusluokka: 2

Kohteen laajuus: Noin 1150 m2.

Havaintomahdollisuudet: Ei maan päälle havaittavia rakenteita

PK 214110 LUOPIOINEN, kunta: Luopioinen, kylä: Kantola

X=6809752, Y=2539484, Z=90, P=6811622, I=3379184

---

**13. VEHKASAARI, Hautapaikat - hautaröykkiöt - varhaismetallikautinen?**

Lukumäärä: 1

Rauhoitusluokka: 2

Havaintomahdollisuudet: Näkyvissä osittain purettu kiviröykkiö.

PK 214110 LUOPIOINEN, kunta: Luopioinen, kylä: Puutikkala

X=6802332, Y=2537295, Z=90, P=6804309, I=3376656

---

**14. NIKUNEN KÄRKIVAINIO, Asuinpaikat - kivikautinen**

Lukumäärä: 1

Rauhoitusluokka: 1

Kohteen laajuus: Noin 2750 m2.

Havaintomahdollisuudet: Ei maan päälle näkyviä rakenteita.

PK 214110 LUOPIOINEN, kunta: Luopioinen, kylä: Puutikkala

X=6800070, Y=2537239, Z=90, P=6802052, I=3376496

---

**15. HIETANIEMI HIETASENKÄRKI, Asuinpaikat - moniperiodinen**

Lukumäärä: 1

Rauhoitusluokka: 2

Kohteen laajuus: Noin 1300 m2.

Havaintomahdollisuudet: Paikalla on näkyvissä rantatasanteita, mutta ei rakenteita.

PK 214301 PADANKOSKI, kunta: Luopioinen, kylä: Kantola

X=6805711, Y=2541092, Z=90, P=6807511, I=3380605

---

**16. RULJA KYTÖVAINIO, Asuinpaikat - kivikautinen**

Lukumäärä: 1

Rauhoitusluokka: 2

Kohteen laajuus: Noin 8000 m2.

Havaintomahdollisuudet: Ei maan päälle näkyviä rakenteita.

PK 214301 PADANKOSKI, kunta: Luopioinen, kylä: Kuohijoki

X=6805187, Y=2541482, Z=90, P=6806969, I=3380971

---

**17. AAPO, Asuinpaikat - kivikautinen**

Lukumäärä: 1

Rauhoitusluokka: 2

Kohteen laajuus: Noin 4800 m2.

Havaintomahdollisuudet: Ei maan päälle näkyviä rakenteita.

PK 214301 PADANKOSKI, kunta: Luopioinen, kylä: Kuohijoki

X=6805127, Y=2541180, Z=90, P=6806923, I=3380666

---

**18. RAUTIA, Asuinpaikat - kivikautinen**

Lukumäärä: 1

Rauhoitusluokka: 2

Kohteen laajuus: Noin 2800 m2.

Havaintomahdollisuudet: Ei maan päälle näkyviä rakenteita.

PK 214301 PADANKOSKI, kunta: Luopioinen, kylä: Kuohijoki

X=6802306, Y=2542352, Z=90-95, P=6804051, I=3381707

---

**19. NIEMI, Asuinpaikat - kivikautinen**

Lukumäärä: 1

Rauhoitusluokka: 2

Kohteen laajuus: Noin 500 m2.

Havaintomahdollisuudet: Ei maan päälle näkyviä rakenteita.

PK 214301 PADANKOSKI, kunta: Luopioinen, kylä: Kuohijoki

X=6801878, Y=2542789, Z=90, P=6803603, I=3382124

---

**20. NIEMI PÄÄSKYSLAHTI, Asuinpaikat - kivikautinen**

Lukumäärä: 1

Rauhoitusluokka: 2

Kohteen laajuus: Noin 800 m2.

Havaintomahdollisuudet: Ei maan päälle näkyviä rakenteita.

PK 214301 PADANKOSKI, kunta: Luopioinen, kylä: Kuohijoki

X=6801726, Y=2542803, Z=90-95, P=6803451, I=3382131

---

**21. SAKSALA ISOSAARI, Asuinpaikat - kivikautinen**

Lukumäärä: 1

Rauhoitusluokka: 2

Kohteen laajuus: Adelin arvioima alkuperäinen laajuus 150x100 m, karttasuurenoksessa oleva rajauksen pinta-ala noin 3500 m2.

Havaintomahdollisuudet: Ei maan päälle näkyviä rakenteita.

PK 213212 PUUTIKKALA, kunta: Luopioinen, kylä: Puutikkala

X=6799170, Y=2537245, Z=90, P=6801152, I=3376461

---

**22. KANTOLAN KÄRKI, Asuinpaikat - kivikautinen**

Lukumäärä: 1

Rauhoitusluokka: 2

Kohteen laajuus: Noin 1350 m2.

Havaintomahdollisuudet: Ei maan päälle näkyviä rakenteita.

PK 213212 PUUTIKKALA, kunta: Luopioinen, kylä: Karviala

X=6796247, Y=2538064, Z=90, P=6798194, I=3377145

---

**23. RIIHILAHTI LAMMASHAAN KÄRKI, Kivirakenteet - röykkiöt - ajoittamaton**

Lukumäärä: 1

Rauhoitusluokka: 1

Luokitusehdotus: 3

Kohteen laajuus: Noin 20 m2.

Havaintomahdollisuudet: Kalliolla näkyvissä kiviä.

PK 214302 KYYNÄRÖ, kunta: Luopioinen, kylä: Rautajärvi

X=6815645, Y=2546417, Z=120, P=6817191, I=3386382

---

**24. RIIHILAHTI, Kivirakenteet - röykkiöt - pronssi- ja/tai rautakautinen**

Lukumäärä: 1

Rauhoitusluokka: 1

Kohteen laajuus: Noin 25 m2.

Havaintomahdollisuudet: Röykkiö erottuu melko selvästi metsässä.

PK 214302 KYYNÄRÖ, kunta: Luopioinen, kylä: Rautajärvi

X=6815579, Y=2546097, Z=125, P=6817140, I=3386059

---

**25. LAHDENNIEMI PAKARAISENNIEMI, Asuinpaikat - kivikautinen**

Lukumäärä: 1

Rauhoitusluokka: 2

Kohteen laajuus: Noin 800 m2.

Havaintomahdollisuudet: Ei maan päälle näkyviä rakenteita.

PK 213403 KUOHIJÄRVI, kunta: Luopioinen, kylä: Kuohijoki

X=6799046, Y=2543953, Z=90, P=6800720, I=3383157

---

**26. LEHMISAARI UHRIKALLIO, Kivirakenteet - röykkiöt - ajoittamaton**

Lukumäärä: 1

Rauhoitusluokka: 2

Havaintomahdollisuudet: Kalliolla on näkyvissä kivilatomus.

PK 214110 LUOPIOINEN, kunta: Luopioinen, kylä: Evinsalo

X=6802264, Y=2539394, Z=97,5, P=6804145, I=3378750

---

**27. ISOMÄKI, Kivirakenteet - kiviaidat - historiallinen**

Lukumäärä: 3

Rauhoitusluokka: 2

Kohteen laajuus: Noin 6900 m2.

Havaintomahdollisuudet: Kiviaidat ovat selvästi näkyvissä.

PK 213212 PUUTIKKALA, kunta: Luopioinen, kylä: Puutikkala

X=6798058, Y=2537261, Z=110, P=6800041, I=3376426

---

**28. SALMINKALLIO, Taide, muistomerkit - kalliomaalaukset - kivi- ja/tai pronssikautinen**

Lukumäärä: 1

Rauhoitusluokka: 1

Kohteen laajuus: Noin 10 m2

Havaintomahdollisuudet: Maalaus erottuu selvästi.

PK 214110 LUOPIOINEN, kunta: Luopioinen, kylä: Mustilahti

X=6804079, Y=2538874, Z=92, P=6805982, I=3378314

---

**29. NOKELA 2, Asuinpaikat - kivikautinen**

Lukumäärä: 1

Rauhoitusluokka: 2

Kohteen laajuus: Noin 2750 m2.

Havaintomahdollisuudet: Ei maan päälle näkyviä rakenteita.

PK 214110 LUOPIOINEN, kunta: Luopioinen, kylä: Kantola

X=6806743, Y=2539932, Z=90, P=6808595, I=3379493

---

**30. NOKELA 1, Kivirakenteet - röykkiöt - ajoittamaton**

Lukumäärä: 1

Rauhoitusluokka: 2

Kohteen laajuus: Noin 450 m2.

Havaintomahdollisuudet: Rakenteet näkyvät maastossa.

PK 214301 PADANKOSKI, kunta: Luopioinen, kylä: Kantola

X=6806707, Y=2540100, Z=85, P=6808552, I=3379660

---

**31. TÖLLÄMÖ, Kivirakenteet - röykkiöt - historiallinen?**

Lukumäärä: 1

Rauhoitusluokka: 3

PK 214110 LUOPIOINEN, kunta: Luopioinen, kylä: Kouvala  
X=6802927, Y=2530902, Z=110, P=6805197, I=3370296

---

**32. ANSIOLAHTI, Kivirakenteet - röykkiöt - historiallinen**

Lukumäärä: 21

Rauhoitusluokka: 2

Kohteen laajuus: Noin 7500 m2.

PK 214110 LUOPIOINEN, kunta: Luopioinen, kylä: Puutikkala  
X=6801186, Y=2534385, Z=90-100, P=6803298, I=3373696

---

**33. KELOTORPPA, Kivirakenteet - röykkiöt - ajoittamaton**

Lukumäärä: 1

Luokitusehdotus: 2

Kohteen laajuus: Noin 20 m2.

Havaintomahdollisuudet: Röykkiö erottuu selvästi metsässä.

PK 214301 PADANKOSKI, kunta: Luopioinen, kylä: Kantola  
X=6805843, Y=2540954, Z=95, P=6807649, I=3380473

---

**34. LEMMITTYLÄ, Kivirakenteet - rajamerkit - historiallinen**

Lukumäärä: 1

Kohteen laajuus: Noin 10 m2.

Havaintomahdollisuudet: Röykkiö on selvästi havaittavissa kalliolla.

PK 213207 AITOO, kunta: Luopioinen, kylä: Lemmittyä  
X=6805705, Y=2525117, Z=100, P=6808239, I=3364644

---

**35. SUOJÄRVENSUO, Kivirakenteet - rajamerkit - historiallinen**

Lukumäärä: 1

Kohteen laajuus: Noin 15 m2.

Havaintomahdollisuudet: Rajamerkki on selvästi havaittavissa kalliolla.

PK 214301 PADANKOSKI, kunta: Luopioinen, kylä: Kuohijoki  
X=6801286, Y=2546003, Z=120, P=6802864, I=3385308

---

**36. KIVIAITAKALLIO, Kivirakenteet - rajamerkit - historiallinen**

Lukumäärä: 1

Kohteen laajuus: Noin 10 m2.

Havaintomahdollisuudet: Rajamerkki on selvästi havaittavissa kalliolla.

PK 214301 PADANKOSKI, kunta: Luopioinen, kylä: Kuohijoki  
X=6807359, Y=2542907, Z=130, P=6809074, I=3382494

---

**37. VANHA KALKKIKAIIVOS, Raaka-aineen hankintapaikat - louhokset - historiallinen**

Lukumäärä: 1

Kohteen laajuus: Noin 1 ha.

Havaintomahdollisuudet: Metsässä on osin kasvillisuuden peittämiä louhittuja kalliopintoja.

PK 214301 PADANKOSKI, kunta: Luopioinen, kylä: Suojelalueet  
X=6800074, Y=2541892, Z=130, P=6801842, I=3381145

---

**38. ISO-VEKUNA, Kivirakenteet - kiviaidat - ajoittamaton**

Lukumäärä: 1

PK 214110 LUOPIOINEN, kunta: Luopioinen, kylä: Luopioinen  
X=6802817, Y=2533999, Z=100, P=6804945, I=3373385

---

**39. TULIKALLIO, Kivirakenteet - historiallinen**

Lukumäärä: 11

Havaintomahdollisuudet: Paikoin vaikeasti havaittavia kasvillisuuden peittämiä rakenteita.

PK 213207 AITOO, kunta: Luopioinen, kylä: Lemmittyä  
X=6807051, Y=2527467, Z=100-110, P=6809476, I=3367054

---

40. PENTINMÄKI, Työ- ja valmistuspaikat - viljelyröykkiöt - historiallinen  
Lukumäärä: 11

Kohteen laajuus: Noin 3000 m2.

Havaintomahdollisuudet: Röykkiöt erottuvat melko hyvin maastossa.

PK 214110 LUOPIOINEN, kunta: Luopioinen, kylä: Rautajärvi

X=6809970, Y=2537211, Z=100, P=6811944, I=3376923

---

41. PÄTIÄLÄ, Työ- ja valmistuspaikat - viljelyröykkiöt - historiallinen

Lukumäärä: 4

Kohteen laajuus: Noin 900 m2.

Havaintomahdollisuudet: Röykkiöt näkyvät selvästi maastossa.

PK 214111 RAUTAJÄRVI, kunta: Luopioinen, kylä: Rautajärvi

X=6810346, Y=2536961, Z=110, P=6812332, I=3376691

---

42. KOIVISTO 2, Työ- ja valmistuspaikat - viljelyröykkiöt - historiallinen

Lukumäärä: 7

Kohteen laajuus: Noin 300 m2.

Havaintomahdollisuudet: Röykkiöt näkyvät selvästi maastossa.

PK 214301 PADANKOSKI, kunta: Luopioinen, kylä: Rautajärvi

X=6806261, Y=2536819, Z=100, P=6808257, I=3376362

---

43. KOIVULAHTI, Maarakenteet - kaivannot - historiallinen

Lukumäärä: 3

Havaintomahdollisuudet: Kaivannot erottuvat selvästi lähietäisyydeltä.

PK 213212 PUUTIKKALA, kunta: Luopioinen, kylä: Puutikkala

X=6798746, Y=2532342, Z=117,5-130, P=6800954, I=3371543

---

44. TULIVUORI, Kultti- ja tarinapaikat - tarinapaikat - historiallinen

Lukumäärä: 1

Havaintomahdollisuudet: Ei maan päälle näkyviä rakenteita.

PK 214111 RAUTAJÄRVI, kunta: Luopioinen, kylä: Kajantila

X=6811588, Y=2531064, Z=160, P=6813844, I=3370856

---

45. TEPULINNANMÄKI, Kultti- ja tarinapaikat - tarinapaikat - ajoittamaton

Lukumäärä: 1

Kohteen laajuus: Noin 7,5 ha.

Havaintomahdollisuudet: Ei maan päälle näkyviä rakenteita.

PK 213207 AITOO, kunta: Luopioinen, kylä: Kouvala

X=6802923, Y=2526709, Z=100-150, P=6805386, I=3366106

---

46. MIKKELINMÄKI, Kultti- ja tarinapaikat - lähteet - historiallinen

Lukumäärä: 1

Kohteen laajuus: Noin 10 m2 (uhrilähde).

Havaintomahdollisuudet: Kaivo näkyy selvästi maastossa

PK 214110 LUOPIOINEN, kunta: Luopioinen, kylä: Luopioinen

X=6806069, Y=2535029, Z=112, P=6808147, I=3374564

---

47. UKONKIVI, Kultti- ja tarinapaikat - tarinapaikat - historiallinen

Lukumäärä: 1

PK 213212 PUUTIKKALA, kunta: Luopioinen, kylä: Puutikkala

X=6797818, Y=2537459, Z=97,5, P=6799792, I=3376613

---

48. LAPPALA, Löytöpaikat - rautakautinen

Lukumäärä: 1

Havaintomahdollisuudet: Ei maan päälle näkyviä rakenteita

PK 213212 PUUTIKKALA, kunta: Luopioinen, kylä: Puutikkala

X=6797628, Y=2537495, Z=92,5, P=6799600, I=3376640

---

49. MELKAS, Löytöpaikat - irtolöytöpaikat - kivikautinen

Lukumäärä: 1

Havaintomahdollisuudet: Ei maan päälle näkyviä rakenteita

PK 213207 AITOO, kunta: Luopioinen, kylä: Kajantila

X=6804813, Y=2525927, Z=90, P=6807310, I=3365412

---



---

50. ILVESNIEMI, Löytöpaikat - irtolöytöpaikat - kivikautinen  
Lukumäärä: 1

Havaintomahdollisuudet: Ei maan päälle näkyviä rakenteita  
PK 213209 AITOO, kunta: Luopioinen, kylä: Kajantila  
X=6799090, Y=2525189, Z=100, P=6801626, I=3364412

---

51. KNAAPI, Löytöpaikat - irtolöytöpaikat - rautakautinen  
Lukumäärä: 1

Havaintomahdollisuudet: Ei maan päälle näkyviä rakenteita  
PK 213207 AITOO, kunta: Luopioinen, kylä: Kouvala  
X=6803269, Y=2526953, Z=102,5, P=6805721, I=3366366

---

52. ISO-KNAAPI, Löytöpaikat - irtolöytöpaikat - rautakautinen ja/tai keskiaikainen  
Lukumäärä: 2

Havaintomahdollisuudet: Ei maan päälle näkyviä rakenteita  
PK 214107 AITOO, kunta: Luopioinen, kylä: Kouvala  
X=6803173, Y=2526821, Z=102,5, P=6805631, I=3366230

---

53. KOTISUO, Löytöpaikat - irtolöytöpaikat - rautakautinen  
Lukumäärä: 1

Havaintomahdollisuudet: Ei maan päälle näkyviä rakenteita  
PK 213207 AITOO, kunta: Luopioinen, kylä: Kouvala  
X=6803233, Y=2526749, Z=102,5, P=6805694, I=3366161

---

54. HYÖKI, Löytöpaikat - irtolöytöpaikat - kivikautinen  
Lukumäärä: 1

Havaintomahdollisuudet: Ei maan päälle näkyviä rakenteita  
PK 213207 AITOO, kunta: Luopioinen, kylä: Kajantila  
X=6804777, Y=2525637, Z=86, P=6807288, I=3365121

---

55. ISO-KAISKO, Löytöpaikat - irtolöytöpaikat - kivikautinen  
Lukumäärä: 1

PK 213207 AITOO, kunta: Luopioinen, kylä: Kajantila  
X=6806685, Y=2529472, Z=90-100, P=6809018, I=3369040

---

56. MATINOJA, Löytöpaikat - irtolöytöpaikat - kivikautinen  
Lukumäärä: 1

PK 214110 LUOPIOINEN, kunta: Luopioinen, kylä: Luopioinen  
X=6802805, Y=2533029, Z=90, P=6804978, I=3372416

---

57. KOKINVAINIO, Löytöpaikat - irtolöytöpaikat - kivikautinen  
Lukumäärä: 1

Havaintomahdollisuudet: Alue on tuhoutunut  
PK 214110 LUOPIOINEN, kunta: Luopioinen, kylä: Luopioinen  
X=6805519, Y=2535339, Z=92,5, P=6807583, I=3374848

---

58. HOLJA, Löytöpaikat - irtolöytöpaikat - kivikautinen  
Lukumäärä: 1

PK 214110 LUOPIOINEN, kunta: Luopioinen, kylä: Kouvala  
X=6804023, Y=2532789, Z=95, P=6806206, I=3372232

---

59. RIIHITARHA, Löytöpaikat - irtolöytöpaikat - kivikautinen  
Lukumäärä: 1

Havaintomahdollisuudet: Ei maan päälle näkyviä rakenteita  
PK 214302 KYYNÄRÖ, kunta: Luopioinen, kylä: Kantola  
X=6814241, Y=2539150, Z=105, P=6816122, I=3379057

---

60. RIIHIRANTA, Löytöpaikat - irtolöytöpaikat - kivikautinen  
Lukumäärä: 1

Havaintomahdollisuudet: Ei maan päälle näkyviä rakenteita  
PK 214110 LUOPIOINEN, kunta: Luopioinen, kylä: Luopioinen  
X=6805335, Y=2536411, Z=97,5, P=6807350, I=3375911

---

---

61. KOLLANEN, Löytöpaikat - irtolöytöpaikat - kivikautinen  
Lukumäärä: 1

Havaintomahdollisuudet: Ei maan päälle näkyviä rakenteita  
PK 214111 RAUTAJÄRVI, kunta: Luopioinen, kylä: Rautajärvi  
X=6811878, Y=2537766, Z=90, P=6813825, I=3377565

---

62. MATTILA, Löytöpaikat - irtolöytöpaikat - kivikautinen  
Lukumäärä: 1

Havaintomahdollisuudet: Ei maan päälle näkyviä rakenteita  
PK 214110 LUOPIOINEN, kunta: Luopioinen, kylä: Luopioinen  
X=6806037, Y=2534197, Z=102,5, P=6808153, I=3373731

---

63. KOPRA, Löytöpaikat - irtolöytöpaikat - kivikautinen  
Lukumäärä: 1

Havaintomahdollisuudet: Ei maan päälle näkyviä rakenteita  
PK 214111 RAUTAJÄRVI, kunta: Luopioinen, kylä: Rautajärvi  
X=6812653, Y=2537892, Z=92, P=6814594, I=3377727

---

64. ÄIKÄS, Löytöpaikat - irtolöytöpaikat - kivikautinen  
Lukumäärä: 2

Havaintomahdollisuudet: Ei maan päälle näkyviä rakenteita  
PK 214110 LUOPIOINEN, kunta: Luopioinen, kylä: Okerla  
X=6808096, Y=2537341, Z=92,5, P=6810066, I=3376967

---

65. SAARIJÄRVI, Löytöpaikat - irtolöytöpaikat - kivikautinen  
Lukumäärä: 1

Havaintomahdollisuudet: Ei maan päälle näkyviä rakenteita  
PK 214302 KYYNÄRÖ, kunta: Luopioinen, kylä: Kantola  
X=6811892, Y=2540914, Z=100, P=6813694, I=3380711

---

66. KANTOLA, Löytöpaikat - irtolöytöpaikat - kivikautinen  
Lukumäärä: 3

Havaintomahdollisuudet: Ei maan päälle näkyviä rakenteita  
PK 214111 RAUTAJÄRVI, kunta: Luopioinen, kylä: Kantola  
X=6811052, Y=2539016, Z=90-100, P=6812942, I=3378776

---

67. YLI-KIPPARI, Löytöpaikat - irtolöytöpaikat - kivikautinen  
Lukumäärä: 1

Havaintomahdollisuudet: Ei maan päälle näkyviä rakenteita  
PK 214301 PADANKOSKI, kunta: Luopioinen, kylä: Kuohijoki  
X=6800902, Y=2542432, Z=88, P=6802645, I=3381723

---

68. ALI-KIPPARI, Löytöpaikat - irtolöytöpaikat - kivikautinen  
Lukumäärä: 1

Havaintomahdollisuudet: Ei maan päälle näkyviä rakenteita  
PK 214301 PADANKOSKI, kunta: Luopioinen, kylä: Kuohijoki  
X=6800752, Y=2543351, Z=100, P=6802453, I=3382634

---

69. KÄRPÄNNIEMI, Löytöpaikat - irtolöytöpaikat - kivikautinen  
Lukumäärä: 1

Havaintomahdollisuudet: Ei maan päälle näkyviä rakenteita  
PK 214110 LUOPIOINEN, kunta: Luopioinen, kylä: Kantola  
X=6809628, Y=2538382, Z=95, P=6811549, I=3378077

---

70. KOTIPELTO, Löytöpaikat - irtolöytöpaikat - kivikautinen  
Lukumäärä: 1

Havaintomahdollisuudet: Ei maan päälle näkyviä rakenteita  
PK 214302 KYYNÄRÖ, kunta: Luopioinen, kylä: Rautajärvi  
X=6812687, Y=2544411, Z=101, P=6814328, I=3384242

---

71. TAIPALE, Löytöpaikat - irtolöytöpaikat - kivikautinen  
Lukumäärä: 1

Havaintomahdollisuudet: Ei maan päälle näkyviä rakenteita  
PK 214111 RAUTAJÄRVI, kunta: Luopioinen, kylä: Kantola  
X=6811134, Y=2539834, Z=95, P=6812987, I=3379597

---

---

72. AUKEEVAINIO, Löytöpaikat - irtolöytöpaikat - kivikautinen  
Lukumäärä: 1

Havaintomahdollisuudet: Ei maan päälle näkyviä rakenteita  
PK 214111 RAUTAJÄRVI, kunta: Luopioinen, kylä: Rautajärvi  
X=6813083, Y=2537708, Z=95, P=6815032, I=3377563

---

73. KOSKUE, Löytöpaikat - irtolöytöpaikat - kivikautinen  
Lukumäärä: 1

Havaintomahdollisuudet: Ei maan päälle näkyviä rakenteita  
PK 214111 RAUTAJÄRVI, kunta: Luopioinen, kylä: Kantola  
X=6813027, Y=2538544, Z=95, P=6814937, I=3378396

---

74. HÄRMÄNOJA, Löytöpaikat - irtolöytöpaikat - kivikautinen  
Lukumäärä: 1

Havaintomahdollisuudet: Ei maan päälle näkyviä rakenteita  
PK 214302 KYYNÄRÖ, kunta: Luopioinen, kylä: Kantola  
X=6814431, Y=2541168, Z=105, P=6816219, I=3381082

---

75. PIRTTINIEMI, Löytöpaikat - irtolöytöpaikat - Kivikautinen  
Lukumäärä: 1

Havaintomahdollisuudet: Ei maan päälle näkyviä rakenteita  
PK 214301 PADANKOSKI, kunta: Luopioinen, kylä: Kantola  
X=6807155, Y=2540732, Z=90, P=6808970, I=3380312

---

76. KORTTEENPOHJA, Löytöpaikat - irtolöytöpaikat - kivikautinen  
Lukumäärä: 2

Havaintomahdollisuudet: Ei maan päälle näkyviä rakenteita  
PK 214301 PADANKOSKI, kunta: Luopioinen, kylä: Kantola  
X=6807115, Y=2541096, Z=92,5, P=6808913, I=3380674

---

77. KUOKKANEN, Löytöpaikat - irtolöytöpaikat - kivikautinen  
Lukumäärä: 1

Havaintomahdollisuudet: Ei maan päälle näkyviä rakenteita  
PK 214301 PADANKOSKI, kunta: Luopioinen, kylä: Kantola  
X=6806819, Y=2541096, Z=92,5, P=6808618, I=3380660

---

78. SARKANEN, Löytöpaikat - irtolöytöpaikat - kivikautinen  
Lukumäärä: 1

Havaintomahdollisuudet: Ei maan päälle näkyviä rakenteita  
PK 214301 PADANKOSKI, kunta: Luopioinen, kylä: Kuohijoki  
X=6804887, Y=2541572, Z=95, P=6806666, I=3381047

---

79. SUKSIA, Löytöpaikat - irtolöytöpaikat - kivikautinen  
Lukumäärä: 1

Havaintomahdollisuudet: Ei maan päälle näkyviä rakenteita  
PK 214301 PADANKOSKI, kunta: Luopioinen, kylä: Kuohijoki  
X=6801590, Y=2543443, Z=90, P=6803286, I=3382765

---

80. KORKEILA, Löytöpaikat - irtolöytöpaikat - kivikautinen  
Lukumäärä: 6

Havaintomahdollisuudet: Ei maan päälle näkyviä rakenteita  
PK 213403 KUOHIJÄRVI, kunta: Luopioinen, kylä: Kuohijoki  
X=6799846, Y=2542999, Z=92,5, P=6801564, I=3382241

---

81. MUKKULA, Löytöpaikat - irtolöytöpaikat - kivikautinen  
Lukumäärä: 1

Havaintomahdollisuudet: Ei maan päälle näkyviä rakenteita  
PK 213403 KUOHIJÄRVI, kunta: Luopioinen, kylä: Kuohijoki  
X=6799754, Y=2543569, Z=97,5, P=6801445, I=3382806

---

82. KOIVISTO 1, Löytöpaikat - irtolöytöpaikat - moniperiodinen  
Lukumäärä: 2

Havaintomahdollisuudet: Ei maan päälle näkyviä rakenteita  
PK 213212 PUUTIKKALA, kunta: Luopioinen, kylä: Karviala  
X=6798314, Y=2536875, Z=85, P=6800314, I=3376052

---

---

83. EVINSALO, Löytöpaikat - irtolöytöpaikat - pronssikautinen

Lukumäärä: 1

Havaintomahdollisuudet: Ei maan päälle näkyviä rakenteita

PK 214111 RAUTAJÄRVI, kunta: Luopioinen, kylä: Evinsalo

X=6802853, Y=2538754, Z=90, P=6804763, I=3378138

---

84. NUKARI, Löytöpaikat - irtolöytöpaikat - rautakautinen

Lukumäärä: 1

Havaintomahdollisuudet: Ei maan päälle näkyviä rakenteita

PK 214111 RAUTAJÄRVI, kunta: Luopioinen, kylä: Haltia

X=6811342, Y=2533501, Z=140, P=6813486, I=3373280

---

85. VEHKAMURTO, Löytöpaikat - irtolöytöpaikat - ajoittamaton

Lukumäärä: 1

Havaintomahdollisuudet: Ei maan päälle näkyviä rakenteita

PK 214110 LUOPIOINEN, kunta: Luopioinen, kylä: Kouvala

X=6803577, Y=2532909, Z=100, P=6805755, I=3372331

---

86. JYLHÄNIEMI

Lukumäärä: 0

Havaintomahdollisuudet: Ei mitään havaittavaa

PK 214110 LUOPIOINEN, kunta: Luopioinen, kylä: Kuohijoki

X=6801942, Y=2534159, Z=90-105, P=6804065, I=3373504

---

87. KIVINIEMI, Luonnonmuodostumat

Lukumäärä: 1

Havaintomahdollisuudet: Luontainen värjäytymä kivessä

PK 214301 PADANKOSKI, kunta: Luopioinen, kylä: Kuohijoki

X=6804017, Y=2541310, Z=95, P=6805808, I=3380745

---

## Johdanto

Luopioisten arkeologinen perusinventointi tehtiin 4.5.-28.5. Edellinen inventointi on tehty vuonna 1963, joten koko kunnan muinaisjäännösten tarkastamisesta yhdellä kertaa oli ehtinyt kulua yli neljäkymmentä vuotta, mikä on huomattavan pitkä aika. Inventoinnin tarkoituksena oli tarkistaa aiemmin tunnettujen muinaisjäännösten kunto, laajuus ja sijainti, mutta samalla yritettiin etsiä aiemmin tuntemattomia merkkejä menneisyyden ihmisten toimista Luopioisten alueella. Työt keskittyivät esihistoriallisiin kohteisiin, mutta myös uudempia jäänteitä tarkastettiin niiden osuessa kohdalle.

## Ympäristöstä

Luopioinen on perustettu vuonna 1869. Vuonna 2004 kunnan väkiluku on ollut 2382. Kokonaispinta-ala on noin 392 km<sup>2</sup>, josta vesistöä on noin 74 km<sup>2</sup>.

Ympäristöä hallitsee kunnan keskelle sijoittuva Kukkia-järvi, joka lahtien ja kapeiden salmien kautta levittäytyy laajalle. Kukkialta alkaa ns. Hauhon reitti, joka vie Vihajärven kautta Hauholle ja Roineen, Hauhonselän, Alvettulanjoen kautta Pinteeseen ja Mallasveteen. Reitti jatkuu Pyhäjärven kautta Vammalan suuntaan ja päättyy Kokemäenjoen kautta Pohjanlahdelle. Mallasvedeltä pääsee myös Vanajaveden kautta kaakkoon Hämeenlinnaan.

Luopioisten järvien pintojen laskeminen on ollut ajankohtaista 1800-luvulla, jolloin haluttiin lisää viljeltävää maata. Lupia laskuihin on anottu ja saatukin, mutta Kukkia ja Kuohijärvi ovat ilmeisesti ainoat, joiden pinnankorkeuteen on todella puututtu vuosina 1832–1837 (maininta kirjassa Järvenlaskuyhtiöt Suomessa). Veden pinnan nykyistä korkeutta verrattuna tilanteeseen ennen järvien laskemista on varsin vaikea arvioida. Mahdollisesti korkeusero nykyiseen on ollut kolme kyynärää, hieman yli kaksi metriä (laskettu autonomian ajan venäläisen kyynärän mukaan). Jos tällaista veden pinnan laskua vertaa Kukkiannannoilla oleviin muinaisjäännöksiin, tulos on hieman ristiriitainen. Vaikuttaisi siltä, että osa jäänteistä olisi korkeamman veden aikana ollut mukavasti rannan tuntumassa, mutta osa olisi saattanut jäädä veden alle. Tästä seuraa kaksi oletusta: joko veden pinta on alueella noussut kivikauden lopun jälkeen tai 1800-luvun järvien laskuissa pintaa ei ole laskettu kaikkialla yhtä paljon. Voisi esimerkiksi ajatella, että Kukkiannahdissa, kuten Haltianselällä tai Rautajärvellä, joita erottavat kapeat salmet pintaa olisi laskettu enemmän ja varsinaisen Kukkiannpuolella vähemmän. Valitettavasti tämän raportin yhteydessä asia jää pelkän arvailun varaan, koska aikaa historiallisiin lähteisiin perehtymiseen ei ole.

Jos vesistöjä vertaa muinaisjäännöksiin, voi yleisesti todeta, että maan kohoaminen ei ole juurikaan vaikuttanut maisemaan. Järvet ovat ilmeisesti kuroutuneet irti merestä jo varhaisessa vaiheessa ja jo kivikauden alkupuolella ihmiset ovat asuneet järvien rannoilla.

Luopioisten maisema on varsin vaihtelevaa. Tyypillisiä ovat järvien ympäristössä kumpuilevat savikot, joilla on peltoaukeita sekä moreeni ja kalliopohjalla olevat metsäalueet. Aitoossa on harju ja sen melko laaja hiekka ja sora-alue. Toinen pienempi harjumuodostelma on Rautajärven kylästä pohjoiseen kohti Ruljan kylää kulkeva matalahko hiekka-alue. Tämä muodostelma on ilmeisesti tarjonnut kivikaudella hyviä rantoja asuinpaikoille.

## Tulokset

Inventoinnin aikana tarkastettiin aiemmin tunnetut kiinteät muinaisjäännökset, jotka suurimmaksi osaksi olivat hyvässä kunnossa. Lisäksi kohteiden sijainti tarkistettiin GPS-paikantimella, sikäli kuin muinaisjäännöksistä oli havaittavissa merkkejä, joita voitiin käyttää sijainnin tarkempaan määrittämiseen.

Aiemmin tunnetut irtolöytöpaikat tarkastettiin ja niiden ympäristöstä etsittiin uusia muinaisjäännöksiä. Etsintää haittasi huomattavasti löytöpaikkojen pääasiallinen sijainti rannoilla, jotka ovat suurelta osin viljeltyjä tai kesämökkittontteina. Näillä alueilla etsintää tehtiin siltä osin kuin se oli mahdollista vahingoittamatta pihamaita tai viljelyksiä. Irtolöytöpaikkojen ympäristöstä havaittiin satunnaisia kvartsilöytöjä, mutta mistään ei löytöjä tehty niin paljon, että paikka olisi voitu määrittää kiinteäksi

muinaisjäänökseksi. Sen sijaan Ruljan ja Aapon kivikautiset asuinpaikat paljastuivat laajempialaisiksi kuin aikaisemmin on oletettu.

Inventoinnin aikana saatiin useita vihjeitä erilaisista kiviraunioista ja muutamista kaivannoista. Kivikasoista useimmat osoittautuivat historiallisen ajan viljelyyn liittyviksi. Yksi röykkiö (Kelotorppa) kuitenkin vaikuttaa siltä, että se voisi olla vanhempi, mahdollisesti jopa hautaröykkiö.

Maastossa liikuttaessa tarkastettiin kallioisia ranta-alueita lapinraunioiden tai kalliomaalausten varalta. Valitettavasti nämä tarkastukset eivät tuottaneet tulosta.

Kaksi eri aluetta tarkastettiin Pirkanmaan maakuntamuseon pyynnöstä kaavoitushankkeita varten. Nämä kohteet on lueteltu raportissa ks. Tulikallio ja Jylhäniemi. Kummassakaan ei havaittu merkkejä suojelua tarvitsevista jäänteistä.

Mielenkiintoinen lisä inventointiin oli kunnan eteläosassa sijaitseva kalkkilouhos, joka on paikallinen nähtävyys. Tämä jäännös edustaa historiallisen ajan toimintaa, josta on erilaisia tarinoita. Paikka mainitaan Geologian tutkimuskeskuksen tekemässä kaivostoimintaa koskevassa selvityksessä, jossa louhos liitetään keskiajan ja uuden ajan taitteeseen. Epäselväksi kuitenkin jää millä perusteella louhos oletetaan niin vanhaksi.

### **Kohteiden kartoittamisesta ja rajauksesta**

Kohteista on ilmoitettu keskikoordinaatti sekä yhtenäiskoordinaatteina (p ja i) sekä perus- ja maastokartoissa käytettävänä KKJ kaistan 2 koordinaatteina (x ja y). Korkeustieto eli z-koordinaatti on arvioitu 1:20000 maastokarttojen korkeuskäyrien perusteella. Z-koordinaatti on ilmoitettu metreinä meren pinnan yläpuolella (m mpy). Käytetty korkeusjärjestelmä on N60.

Kiinteät muinaisjäänökset on pyritty olosuhteisiin nähden rajaamaan mahdollisimman tarkasti. Apuna on käytetty aikaisempien tutkimusten tietoja, löytötietoja ja maaston topografiaa. Karttoihin liittyvät rajaukset ovat kaikesta huolimatta suuntaa-antavia ja muinaisjäänösten läheisyydessä tapahtuvaa maankäyttöä suunniteltaessa on aina otettava yhteys joko Pirkanmaan maakuntamuseoon tai Museovirastoon.

Helsingissä 30.11. 2004

Miikka Haimila FM

Kirjallisuutta:

Koskimies Y. S. (toim.) 1985. *Hauhon Luopioisten Tuuloksen historia*.

Anttila, Veikko. 1967. Järvenlaskuyhtiöt Suomessa. *Kansatieteellinen arkisto 19*.

Puustinen, Kauko 2003. Suomen kaivosteollisuus ja mineraalisten raaka-aineiden tuotanto vuosina 1530-2001, historiallinen katsaus erityisesti tuotantolukujen valossa. 578 s. *Geologian tutkimuskeskus, arkistoraportti*, M 10.1/2003/3.

## Valokuva- ja dialuettelot

Luettelo inventoinnin aikana otetuista mustavalkonegatiiveista ja diakuvista. Kuvat on arkistoitu Museoviraston arkeologian osaston arkistoon. Kuvaaja Miikka Haimila

### Mustavalkonegatiivit

131805	Isolemmittylä Monninpelto, pellon itäpuoli, jolta on löytynyt kvartseja. Luoteesta.
131806	Isolemmittylä Monninpelto, vuonna 1963 havaittu toinen löytöalue. Koillisesta.
131807	Alho. Röykkiöt takana metsässä, löytöpaikka edessä pellolla. Etelälounaasta.
131808	Körhämö, löytöalue pellolla. Lounaasta
131809	Nikunen Kärkivainio, löytöalue etualalla pellossa, toinen alue kesämökin ja metsäsaarekkeen takana. Luoteesta.
131810	Saksala Isosaari, asuinpaikka-alue rinteessä kaivurin kohdalta ylöspäin. Länsilounaasta.
131811	Isomäki, itäisemmän kivivallin länsireunaa. Pohjoisesta.
131812	Isomäki, läntisen vallin länsikulma. Pohjoisesta
131813	Isomäki, näkymä kolmannen vallin sisäpuolelta. Idästä.
131814	Lahdenniemi Pakaraisenniemi, löytöalue taustalla keskellä. Pohjoisesta.
131815	Rautia. Entinen pelto, jolta tehty löytöjä. Etelästä.
131816	Suojärvensuo, rajaröykkiö. Etelästä.
131817	Pihtisalmi, asuinpaikka rantametsässä ja pihan reunassa kuvassa vasemmalla. Luoteesta.
131818	Riihilahti, röykkiö. Koillisesta.
131819	Vedentaka, asuinpaikka taustalla pellolla. Itäkaakosta.
131820	Vedentaka, asuinpaikka rakennusten takana pellolla. Kuuluu yhteen 131821 kanssa. Itäkaakosta.
131821	Vedentaka, asuinpaikka rakennusten takana pellolla. Kuuluu yhteen 131820 kanssa. Itäkaakosta.
131822	Salminkallio, kalliomaalaus kuvan keskellä. Itäkaakosta.
131823	Kuivassalmi, asuinpaikka mökin edessä rinteessä. Lounaasta.
131824	Nokela 1, kuppikivi kuusen alla kuvassa vasemmalla. Lännestä.
131825	Mikkelinmäki, lähde/kaivo. Pohjoisesta.
131826	Nokela 2, asuinpaikka pellolla tien molemmin puolin. Lounaasta.
131827	Hietaniemi Hietasenjärki, tutkittua asuinpaikkaa pihamaalla. Lännestä.
131828	Hietaniemi Hietasenjärki, J. Saastamoinen seisoo lieden kohdalla. Lounaasta.
131829	Rulja Kytövainio, asuinpaikka pellolla. Pohjoisesta.
131830	Aapo, asuinpaikka pellolla taustalla olevien rakennusten edessä. Koillisesta.
131831	Aapo, asuinpaikka pellolla metsän rajassa. Eteläkaakosta.
131832	Pätiälä, suurin viljelyröykkiö. Itäkoillisesta.
131833	Viljamaa Peräpelto, asuinpaikka pellolla. Pohjoisesta.
131834	Soukkio Pitkätsarat, asuinpaikka pellolla. Etelästä.
131835	Viljamaa Kotipelto, asuinpaikka pellolla. Idästä.
131836	Niemenmaa, asuinpaikka pellolla. Lounaasta.
131837	Niemi Pääskyslahti, asuinpaikka entisellä pellolla taustan talosta etelään. Etelästä.
131838	Niemi, asuinpaikka on jäänyt kesämökin pihamaan alle. Osa ilmeisesti säilynyt taustalla näkyvän matalan kumpareen kohdalla. Luoteesta.
131839	Niemi, asuinpaikka on jäänyt kesämökin pihamaan alle. Osa ilmeisesti säilynyt vasemmalla näkyvän matalan kumpareen kohdalla. Etelästä.
131840	Kantolan kärki, asuinpaikka sijaitsee taustalla näkyvässä taimikossa, joka on entistä peltoa. Idästä.
131841	Kelotorppa, röykkiö. Pohjoisesta
131842	Kotiranta, asuinpaikka koivikossa entisellä pellolla. Taustalla häämöttää Kankahuvenihti. Eteläkaakosta.

### Dia

53488	Salminkallio, kalliomaalaus kuvassa vasemmalla pystysuoralla kalliopinnalla. Taustalla näkyvän rakennuksen oikealla puolella Kuivassalmen asuinpaikka. Lounaasta.
-------	---

## 1. Iso-Lemmittyä Monninpelto (asuinpaikat - kivikautinen)

<b>Muinaisjäänösrekisterinumero:</b>	439010001	
<b>Kunta:</b>	Luopioinen	<b>Kylä:</b> Lemmittyä
<b>Muinaisjäänöstyyppi:</b>	Asuinpaikat	<b>Tyypin tarkenne:</b>
<b>Ajoitus:</b>	kivikautinen	
<b>Rauhoitusluokka:</b>	2	<b>Lukumäärä:</b> 1
<b>Luokitusehdotus:</b>	2	
<b>Sijainti:</b>	PK 214107 Aitoo X:6805439, Y:2525237, Z:90 P:6807968, I:3364751 Luopioisten kirkosta 10 km länteen.	
<b>Aiemmat löydöt:</b>	KM 16040:1-2 (kvartsia)	
<b>Inventointilöydöt:</b>	Kvartsia (ei otettu talteen)	
<b>Tutkimukset:</b>	Inventointi Timo ja Pekka Miettinen 1963 (Inventointikertomuksen kohde I:1 s. 1) Inventointi Miikka Haimila 2004	
<b>Kiinteistötiedot:</b>	Kiinteistö: 439-410-0001-0169 ISO-LEMMITTYLÄ Maanomistaja: Kartano Matti Veikko Jeremias Osoite: Aitoontie 844, 36720 Aitoo	
<b>Tarkastus:</b>	5.5. 2004 Miikka Haimila	
<b>Kartat:</b>	Peruskarttaote 1:20000 ja suurennos 1:2000	
<b>Kuvat:</b>	<b>Negatiivit:</b> 131805-131806	<b>Diat:</b>
<b>Sijainti ja maasto:</b>	Asuinpaikka sijaitsee pellolla Pälkäneveden Kankahuvenlahden länsirannalla noin 20 metrin päässä rannasta. Pelto viettää etelään kohti notkoa, jossa virtaa pieni puro. Pellon maa-aines on pääosin savea, jonka seassa on paikoitellen hieman hiekkaa.	
<b>Kohteen kuvaus:</b>	Vuoden 1963 inventoinnissa paikalta löytyi kvartseja kahdesta eri kohdasta. Uudessa inventoinnissa kvartseja löytyi vain pellon rannan puolelta. Löydöistä yksi oli iskos ja muut pieniä hieman epämääräisiä terävsärmäisiä kappaleita. Löydöt jätettiin paikalleen peltoon. Löytöalueet on rajattu peruskartan suurennokseen ja siihen on merkitty uusien löytöjen paikat.	
<b>Laajuus:</b>	Noin 1800 m <sup>2</sup>	
<b>Ehdotus suoja-alueeksi:</b>	Kartalla oleva raja, joka on tehty vuosien 1963 ja 2004 löytöjen levinnän perusteella.	
<b>Suojelutoimenpiteet:</b>		
<b>Havaintomahdollisuudet:</b>	Ei maan päälle havaittavia rakenteita	
<b>Lähistön kohteita:</b>	Ks. peruskarttaote	
<b>Tiedossa olevat maankäyttösuunnitelmat:</b>		
<b>Suosittelavat jatkotoimenpiteet:</b>		
<b>Koekuopat:</b>		
<b>Pintapoiminta:</b>	Koko pelto pintapoimittu noin 5 m välein etelä-pohjoissuuntaisesti. Pellon pinta äestetty, kostea, maa savea, paikoin hiekkaista. Sää aurinkoinen, havaittavuus kohtalainen. Löydöt: kvartsi-iskos, 3 särmikstä kvartseja. Löydöt jätettiin paikoilleen.	



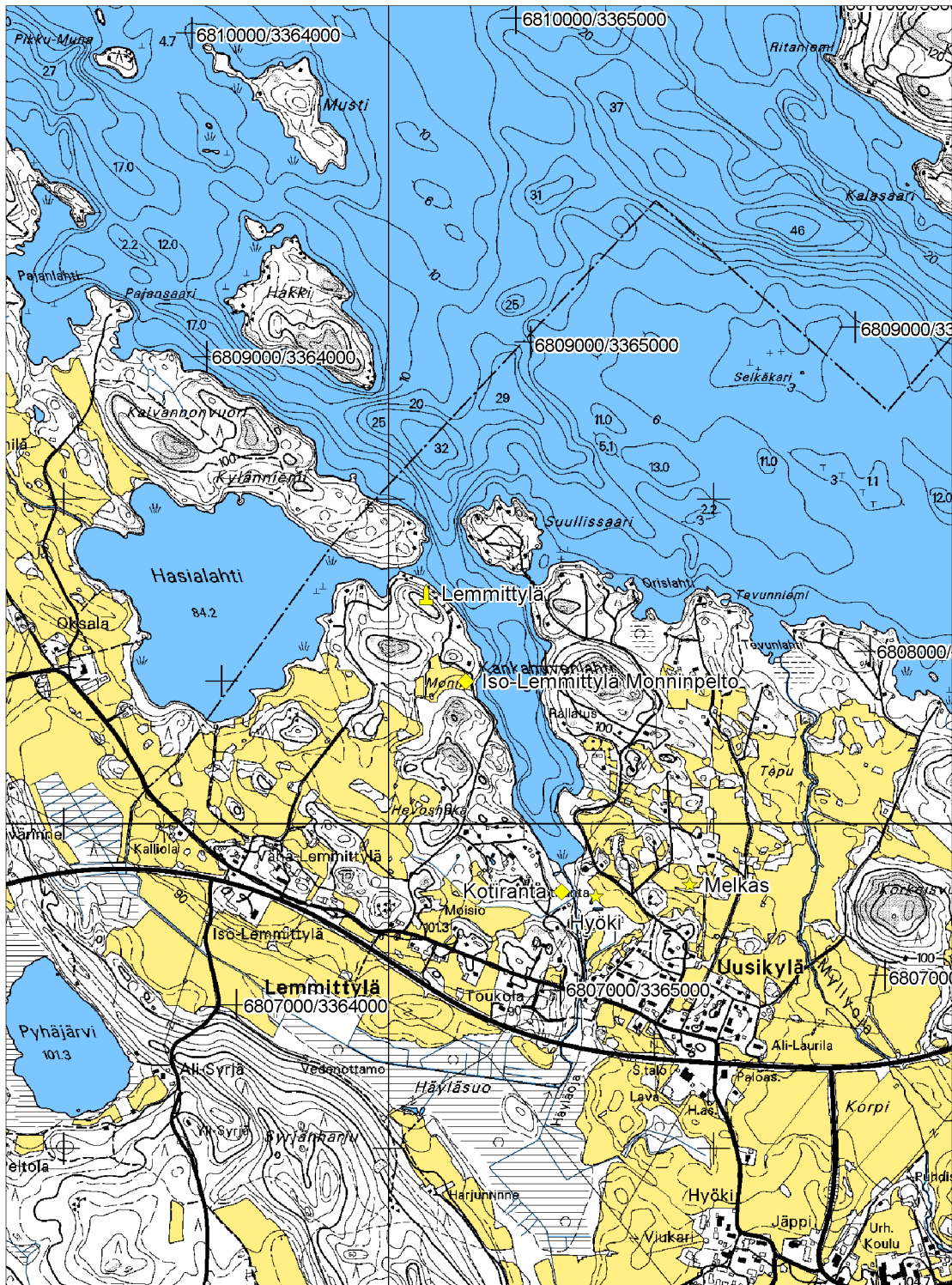
1. Iso-Lemmittylä Monninpelto

PK 214107 Aitoo

MK 1:20000

X:6805439, Y:2525237, Z:90

P:6807968, I:3364751

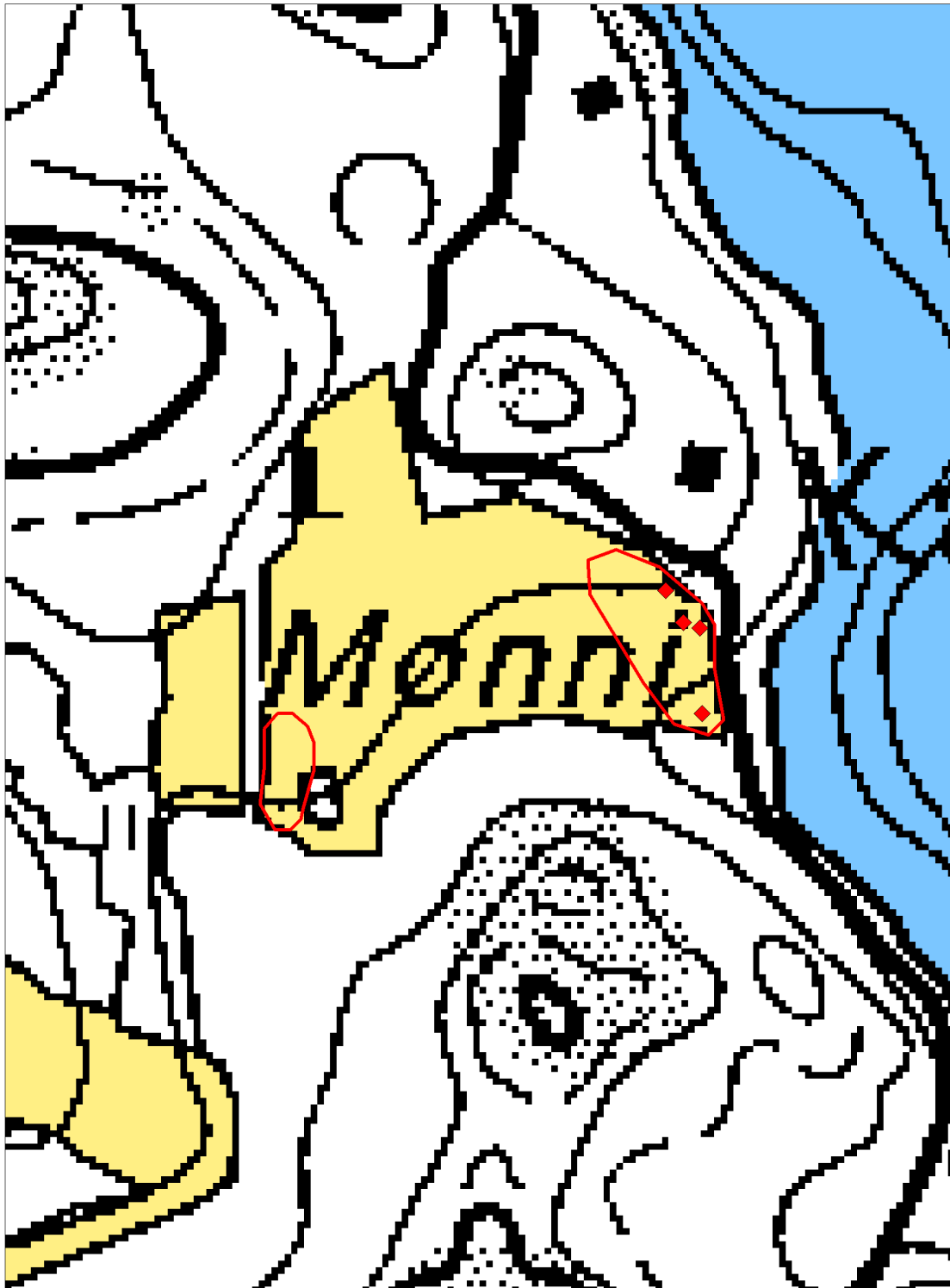


1. Iso-Lemmittyä Monninpelto  
PK 214107 Aitoo  
MK 1:2000  
X:6805439, Y:2525237, Z:90  
P:6807968, I:3364751



kohteen rajaus

kvartsi



## 2. Kotiranta (asuinpaikat - kivikautinen)

- Muinaisjäänösrekisterinumero:** 439010002
- Kunta:** Luopioinen **Kylä:** Lemmittyä
- Muinaisjäänöstyyppi:** Asuinpaikat **Tyypin tarkenne:**
- Ajoitus:** kivikautinen
- Rauhoitusluokka:** 2 **Lukumäärä:** 1
- Luokitusehdotus:** 2
- Sijainti:** PK 214107 Aitoo  
X:6804789, Y:2525531, Z:85-90  
P:6807305, I:3365015  
Luopioisten kirkosta 9,8 km länteen.
- Aiemmat löydöt:** KM 16041:1-5 (kvartsesineitä ja iskoksia), 1950-luvun lopulla paikalta mahdollisesti löytynyt myös kivikirves, joka on joutunut hukkaan.
- Inventointilöydöt:**
- Tutkimukset:** Inventointi Timo ja Pekka Miettinen 1963 (Inventointikertomuksen kohde I:2 s. 1)  
Inventointi Miikka Haimila 2004
- Kiinteistötiedot:** Kiinteistö: 439-410-0001-0101 KOTIRANTA  
Maanomistaja: Salminen Rista Elina  
Osoite: Salomaantie 3 C, 37630 Valkeakoski  
Maanomistaja: den Hartog Ritva-Liisa  
Osoite: Ei Osoitetietoja
- Tarkastus:** 28.5. 2004 Miikka Haimila
- Kartat:** Peruskarttaote 1:20000 ja suurennos 1:2000
- Kuvat:** **Negatiivit:** 131842 **Diat:**
- Sijainti ja maasto:** Asuinpaikka sijaitsee Pälkäneveden Kankahuvenlahden pohjukassa Häylänojan länsipuolella. Paikka on entinen itään viettävä peltorinne, jossa on nykyisin koivikkoa. Maaperä vaikuttaa ruokamullalta, mutta 1963 inventoinnin mukaan paikalla on myös savea.
- Kohteen kuvaus:** Paikalla ei havaittu mitään muinaisjäänökseen viittaavaa. Alueella satunnaisesti tehdyt maakairaukset eivät paljastaneet merkkejä kulttuurikerroksesta. Aikaisempien löytöjen perusteella on kuitenkin syytä olettaa että paikalla on asuinpaikka. Kohde on rajattu suurpiirteisesti vuoden 1963 inventoinnin löytöjen ja karttapiirroksen perusteella.
- Laajuus:** Noin 700 m<sup>2</sup>
- Ehdotus suoja-alueeksi:** Kartalla olevaa rajausta ympäröivä metsikköalue.
- Suojelutoimenpiteet:**
- Havaintomahdollisuudet:** Ei maan päälle näkyviä rakenteita.
- Lähistön kohteita:** Ks. peruskarttaote
- Tiedossa olevat maankäyttösuunnitelmat:**
- Suosittelavat jatkotoimenpiteet:**
- Koekuopat:** Satunnaisia pistoja maakairalla (t-piikki). Ei löytöjä tai merkkejä kulttuurimaasta.
- Pintapöimintä:**

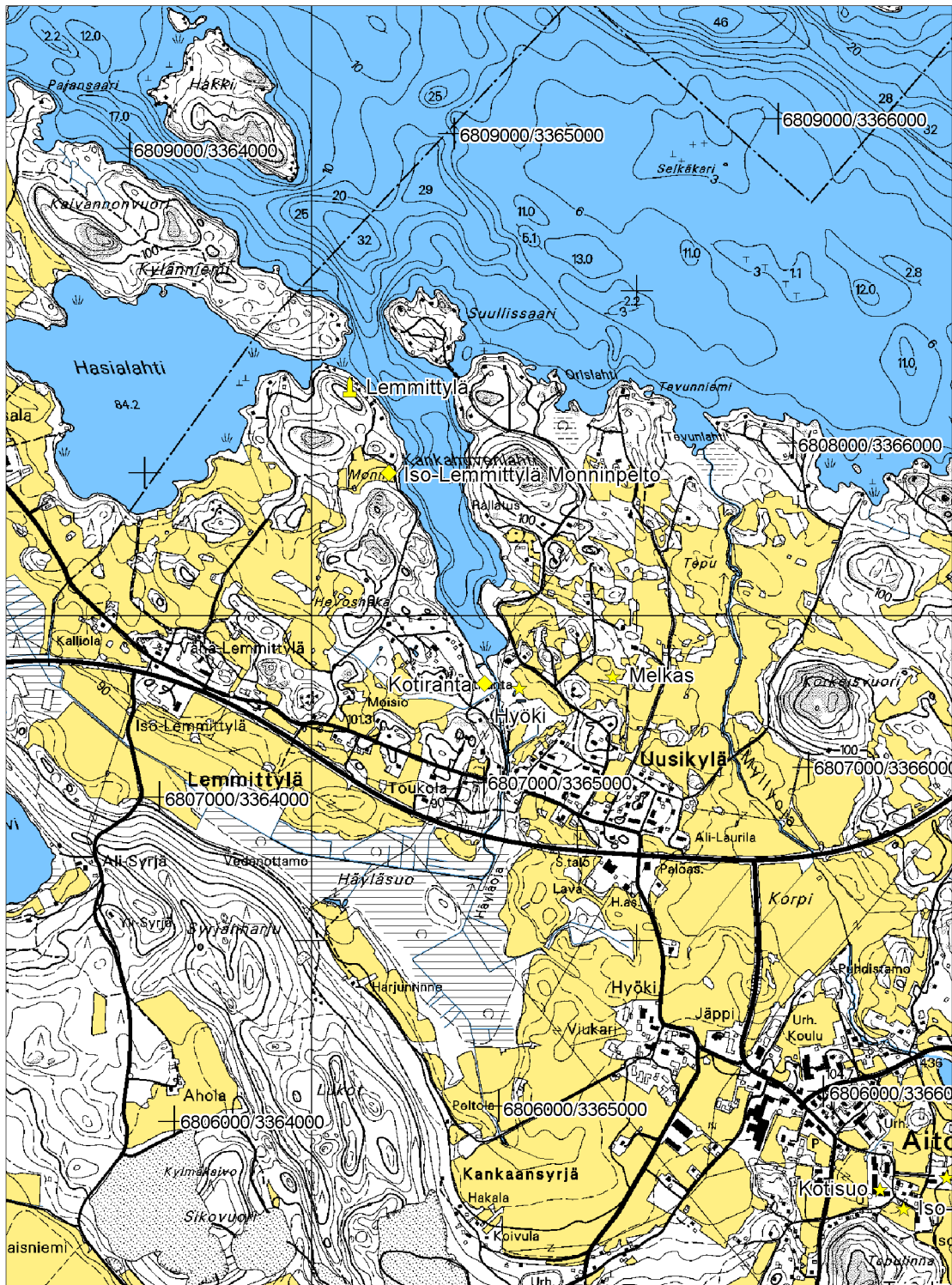
2. Kotiranta

PK 214107 Aitoo

MK 1:20000

X:6804789, Y:2525531, Z:85-90

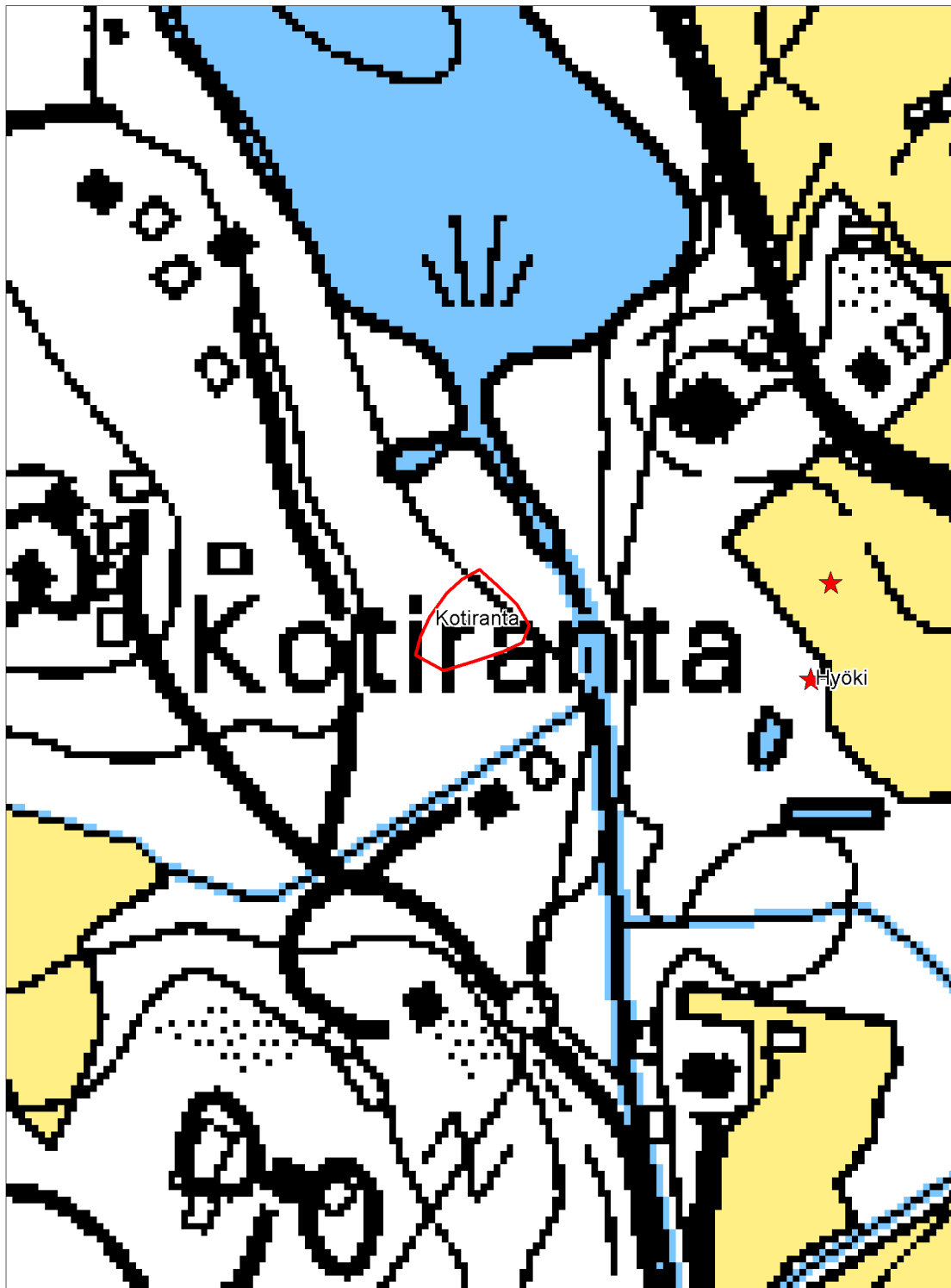
P:6807305, I:3365015



2. Kotiranta  
PK 214107 Aitoo  
MK 1:2000  
X:6804789, Y:2525531, Z:85-90  
P:6807305, I:3365015



kohteen rajaus

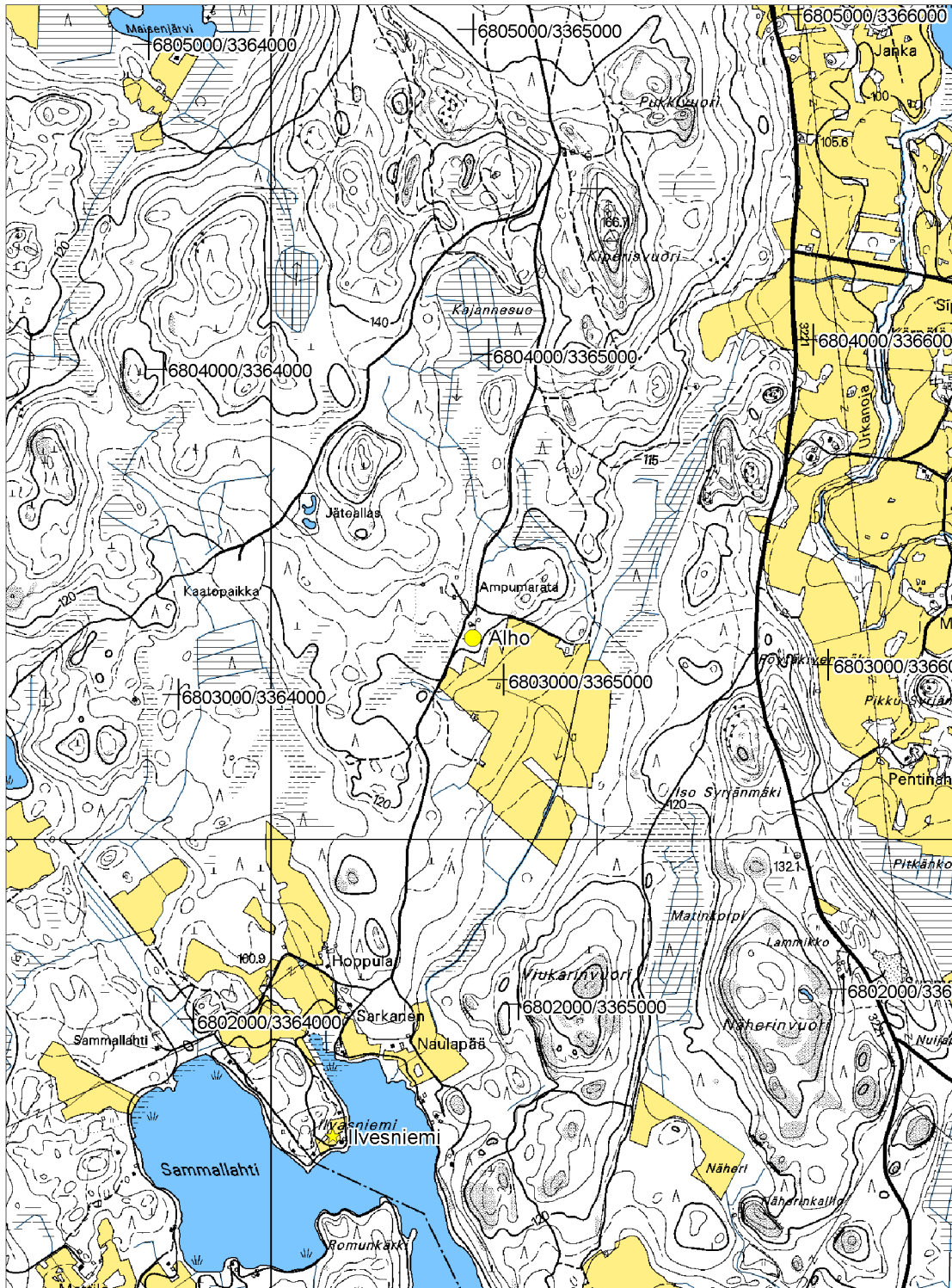


## 3. Alho (kivirakenteet - rökkiöt - ajoittamaton)

<b>Muinaisjäänösrekisterinumero:</b>	439010003	
<b>Kunta:</b>	Luopioinen	<b>Kylä:</b> Kajantila
<b>Muinaisjäänöstyyppi:</b>	Kivirakenteet	<b>Tyypin tarkenne:</b> rökkiöt
<b>Ajoitus:</b>	ajoittamaton	
<b>Rauhoitusluokka:</b>	2	<b>Lukumäärä:</b> 5
<b>Luokitusehdotus:</b>	2	
<b>Sijainti:</b>	PK 214107 Aitoo X:6800618, Y:2525619, Z:120 P:6803133, I:3364912 Luopioisten kirkosta 11,2 km lounaaseen	
<b>Aiemmat löydöt:</b>	Oikokirves (Aitoon entisen koulun kokoelmat nro 6)	
<b>Inventointilöydöt:</b>		
<b>Tutkimukset:</b>	Inventointi Timo ja Pekka Miettinen 1963 (Inventointikertomuksen kohteet VII:2 s. 25 ja III:3 s. 11) Inventointi Miikka Haimila 2004	
<b>Kiinteistötiedot:</b>	Kiinteistö: 439-403-0002-0093 PENTTILÄ Maanomistaja: Penttilä Heikki Eerik Osoite: Kajantilantanhua 2, 36720 Aitoo Kiinteistö: 439-403-0003-0239 HYÖKILÄ Maanomistaja: Kokkola Elina Elisabet Maanomistaja: Kokkola Aimo Lauri Johannes Osoite: Joensuuntie 60, 36660 Laitikkala Lisätietoja: Metsästysmajan alue	
<b>Tarkastus:</b>	6.5. 2004 Miikka Haimila	
<b>Kartat:</b>	Peruskarttaote 1:20000 ja suurennos 1:2000	
<b>Kuvat:</b>	<b>Negatiivit:</b> 131807	<b>Diat:</b>
<b>Sijainti ja maasto:</b>	Kohde sijaitsee Aitoosta Pitkäjärvelle vievän Sarkastentien itäpuolella, pellon reunassa olevassa metsikössä. Maasto on tasaista kuusimetsää ja melko kivikkoista. Metsässä on hujan hajan kalloja, luita yms. metsästäjien teurasjätettä. Metsän itä- ja eteläpuolella on laaja perunapello.	
<b>Kohteen kuvaus:</b>	Vuoden 1963 inventoinnissa paikalla oli havaittu 5 kivirökkiötä ja useita kuopanteita. Vuonna 2004 metsikössä on metsästysmaja ja puustoa on harvennettu, minkä jäljiltä hakkuujäte peittää paikoin maata. Tästä syystä havaintojen tekeminen on hankalaa ja rakenteita on vaikea yhdistää aiemman inventoinnin kartan merkintöihin. Karttasuurenokseen merkitty rökkiö 2 on todennäköisesti vuoden 1963 rökkiö 5. Se on kekomainen, halkaisijaltaan noin 2 metriä ja korkeudeltaan noin 0,8 metriä. Muut kaksi rökkiötä ovat epämääräisiä ja pieniä. Rökkiö 3:n päältä on ilmeisesti ajettu metsäkoneella. Alueella havaittiin myös kaksi matalaa kuoppaa. Kuoppa 4 on pitkulainen noin 2 metrin mittainen ja pohjois-etelä suuntainen. Kuoppa 5 puolestaan on pyöreähkö. On mahdollista, että osa rakenteista on tuhoutunut rakennustöissä tai metsänhoidon yhteydessä. Irtolöytö on tehty pelloilta metsikön eteläpuolelta. Aiemmassa inventointikertomuksessa mainituista paikalta luoteeseen 400 metriä olleista kuopista ja rökkiöistä, ei saatu havaintoa, mutta se ei välttämättä tarkoita, etteikö em. rakenteita olisi olemassa.	
<b>Laajuus:</b>	Noin 3600 m <sup>2</sup>	
<b>Ehdotus suoja-alueeksi:</b>	Rajaus kartalla, rajaus on tehty vuoden 1963 kartan ja 2004 maastohavaintojen perusteella.	
<b>Suojelutoimenpiteet:</b>		
<b>Havaintomahdollisuudet:</b>	Paikalla yksi selvästi havaittava rökkiö ja kaksi kuoppaa. Muut rakenteet epäselviä.	
<b>Lähistön kohteita:</b>	Ks. peruskarttaote	
<b>Tiedossa olevat maankäyttösuunnitelmat:</b>		
<b>Suosittelavat jatkotoimenpiteet:</b>		
<b>Koekuopat:</b>		
<b>Pintapoiminta:</b>		



3. Alho  
PK 214107 Aitoo  
MK 1:20000  
X:6800618, Y:2525619, Z:120  
P:6803133, I:3364912



3. Alho

PK 214107 Aitoo

MK 1:2500

X:6800618, Y:2525619, Z:120

P:6803133, I:3364912



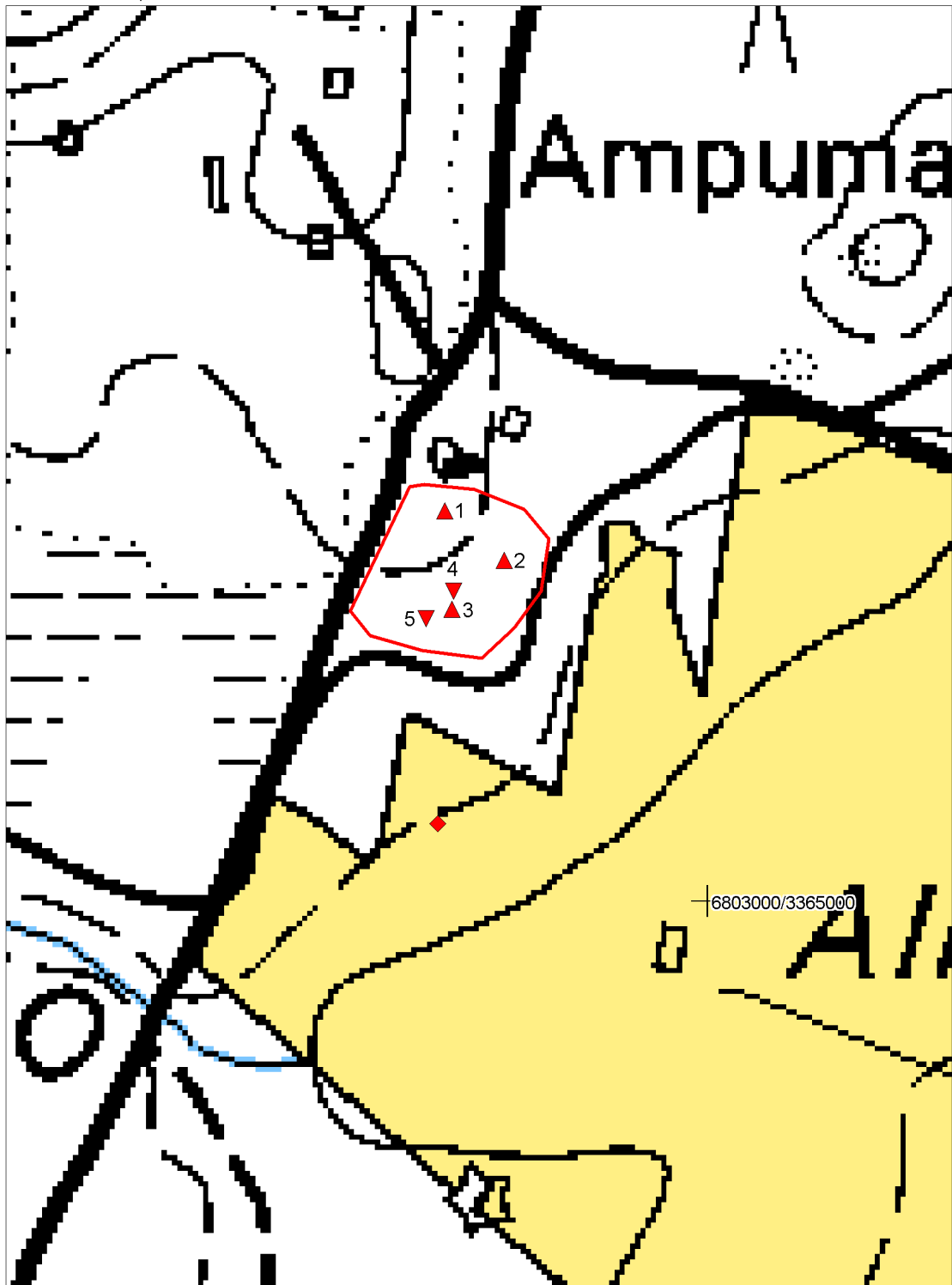
kohteen rajaus

▼ kuoppa



röykkiö

◆ irtolöytöpaikka





#### 4. Viljamaa Kotipelto (asuinpaikat - kivikautinen)

**Muinaisjäännösrekisterinumero:** 439010004

**Kunta:** Luopioinen **Kylä:** Luopioinen

**Muinaisjäännöstyyppi:** Asuinpaikat **Tyypin tarkenne:**

**Ajoitus:** kivikautinen

**Rauhoitusluokka:** 2 **Lukumäärä:** 1

**Luokitusehdotus:** 2

**Sijainti:** PK 214110 Luopioinen  
X:6804957, Y:2532022, Z:95  
P:6807174, I:3371508  
Luopioisten kirkosta 3,4 km länsilounaaseen

**Aiemmat löydöt:** KM 14601 (kourutaltoa), KM 16043:1-2 (kvartsi-iskoksia ja kivilaji-iskos)

**Inventointilöydöt:**

**Tutkimukset:** Inventointi Timo ja Pekka Miettinen 1963 (Inventointikertomuksen kohde I:3 s. 1)  
Inventointi Miikka Haimila 2004

**Kiinteistötiedot:** Kiinteistö: 439-411-0001-0017 WILJAMAA  
Maanomistaja: Ojala Pekka Sakari  
Maanomistaja: Ojala Marja-Liisa  
Osoite: Soukkiontie 23, 36760 Luopioinen

**Tarkastus:** 26.5. 2004 Miikka Haimila

**Kartat:** Peruskarttaote 1:20000 ja suurennos 1:2000

**Kuvat:** **Negatiivit:** 131835 **Diat:**

**Sijainti ja maasto:** Kohde sijaitsee itään viettävällä savisella pellolla Soukkiontien itäpuolella. Pohjoispuolella on alava niitty- ja suoalue, jonka keskellä virtaa leveä oja.

**Kohteen kuvaus:** Alkuperäinen löytöpaikka on noin 30 metriä Viljamaan päärakennuksesta itään ja muut löydöt on tehty löytöpaikan ympäristöstä. Tarkastushetkellä pelto kasvoi heinää, joten tarkemmat tutkimukset olivat mahdottomia. Maanomistaja ei ollut tehnyt uusia löytöjä.

**Laajuus:** Noin 850 m<sup>2</sup>

**Ehdotus suoja-alueeksi:** Vähintään kartalla oleva rajaus. Rajaus on tehty vuoden 1963 löytötietojen perusteella.

**Suojelutoimenpiteet:** Keskusteltu löydöistä maanomistajan kanssa.

**Havaintomahdollisuudet:** Ei maan päälle näkyviä rakenteita.

**Lähistön kohteita:** Ks. peruskarttaote

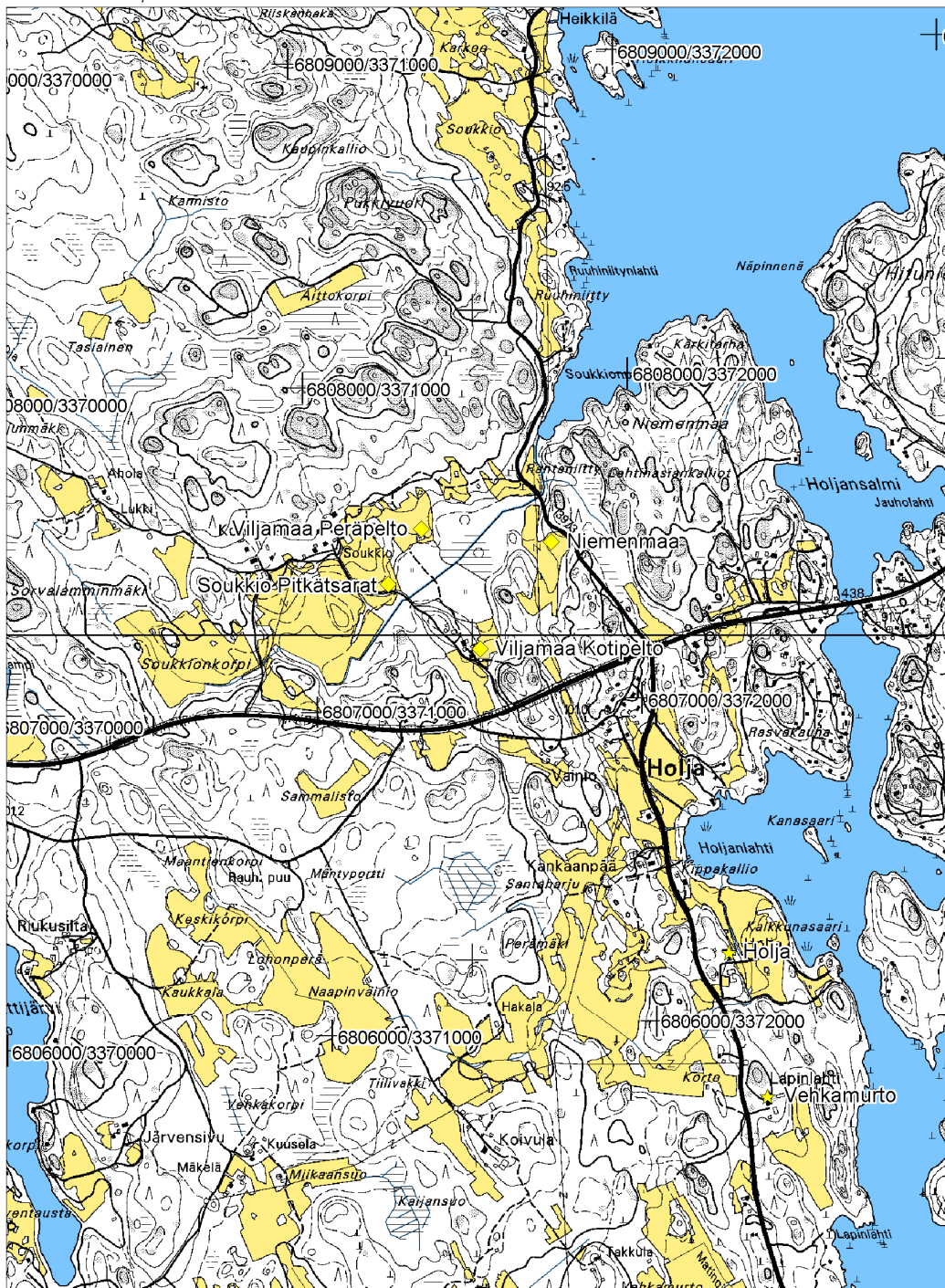
**Tiedossa olevat maankäyttösuunnitelmat:**

**Suosittelavat jatkotoimenpiteet:**

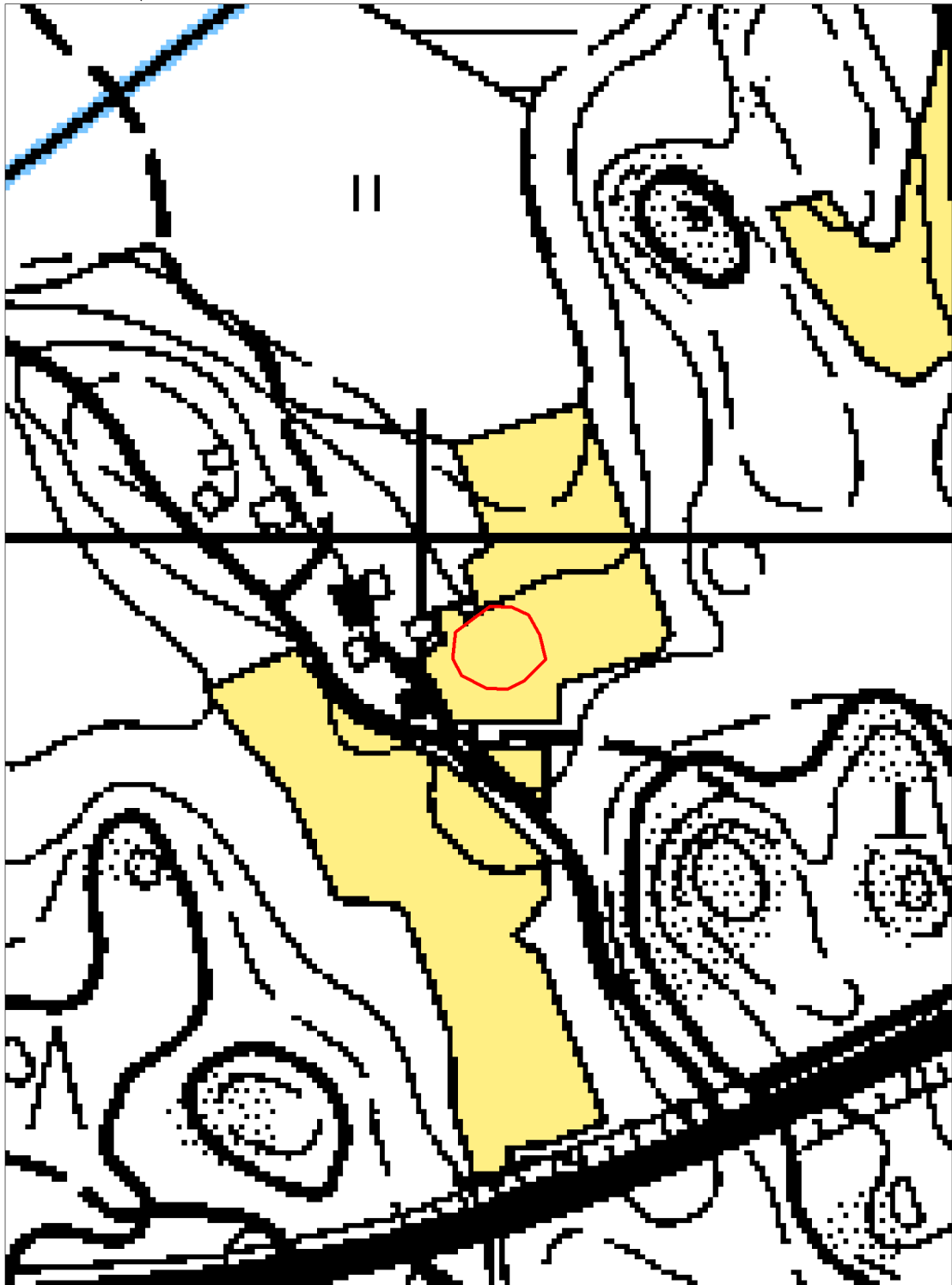
**Koekuopat:**

**Pintapoiminta:**

4. Viljamaa Kotipelto  
 PK 214110 Luopioinen  
 MK 1:20000  
 X:6804957, Y:2532022, Z:95  
 P:6807174, I:3371508



4. Viljamaa Kotipelto  
PK 214110 Luopioinen  
MK 1:2500  
X:6804957, Y:2532022, Z:95  
P:6807174, I:3371508



## 5. Soukkio Pitkäsarvat (asuinpaikat - kivikautinen)

**Muinisjäännös-**  
**rekisterinumero:** 439010005  
**Kunta:** Luopioinen **Kylä:** Luopioinen  
**Muinisjäännöstyyppi:** Asuinpaikat **Tyypin tarkenne:**  
**Ajoitus:** kivikautinen  
**Rauhoitusluokka:** 2 **Lukumäärä:** 1  
**Luokitusehdotus:** 2  
**Sijainti:** PK 214110 Luopioinen  
X:6805157, Y:2531742, Z:90  
P:6807387, I:3371238  
Luopioisten kirkosta 3,7 km lounaaseen  
**Aiemmat löydöt:** KM 16045:1-4 (kvartsiesineitä ja -iskoksia)  
**Inventointilöydöt:**  
**Tutkimukset:** Inventointi Timo ja Pekka Miettinen 1963 (Inventointikertomuksen kohde I:5 s. 2)  
Inventointi Miikka Haimila 2004  
**Kiinteistötiedot:** Kiinteistö: 439-411-0001-0043 SOUKKIONPELTO  
Maanomistaja: Soukkio Juha Veli-Pekka  
Osoite: Soukkiontie 99, 36760 Luopioinen  
**Tarkastus:** 26.5. 2004 Miikka Haimila  
**Kartat:** Peruskarttaote 1:20000 ja suurennos 1:2500  
**Kuvat:** **Negatiivit:** 131834 **Diat:**  
**Sijainti ja maasto:** Kohde sijaitsee kaakkoon pistävällä peltoniemekkeellä Soukkiontien pohjoispuolella. Sen kaakkoispuolella virtaa pienessä notkelmassa leveä oja. Peltö vaikuttaa saviselta, mutta edellisessä inventointikertomuksessa mainitaan maaperässä olevan hiekkaa.  
**Kohteen kuvaus:** Tarkastushetkellä pelto oli kylvetty suoraan sänkeen ja pellon pinnan tarkasteleminen oli vaikeaa. Topografian puolesta paikka sopii asuinpaikaksi. Vuoden 1963 inventoinnin aikana pellolta löytyi kvartsiesineitä ja iskoksia.  
**Laajuus:** Noin 1900 m<sup>2</sup>.  
**Ehdotus suoja-alueeksi:** Kartalla oleva raja, joka on tehty v. 1963 löytöjen, kartan ja paikan topografian perusteella.  
**Suojelutoimenpiteet:**  
**Havaintomahdollisuudet:** Ei maan päälle havaittavia rakenteita  
**Lähistön kohteita:** Ks. peruskarttaote  
**Tiedossa olevat maankäyttösuunnitelmat:**  
**Suosittelavat jatkotoimenpiteet:**  
**Koekuopat:**  
**Pintapoiminta:**

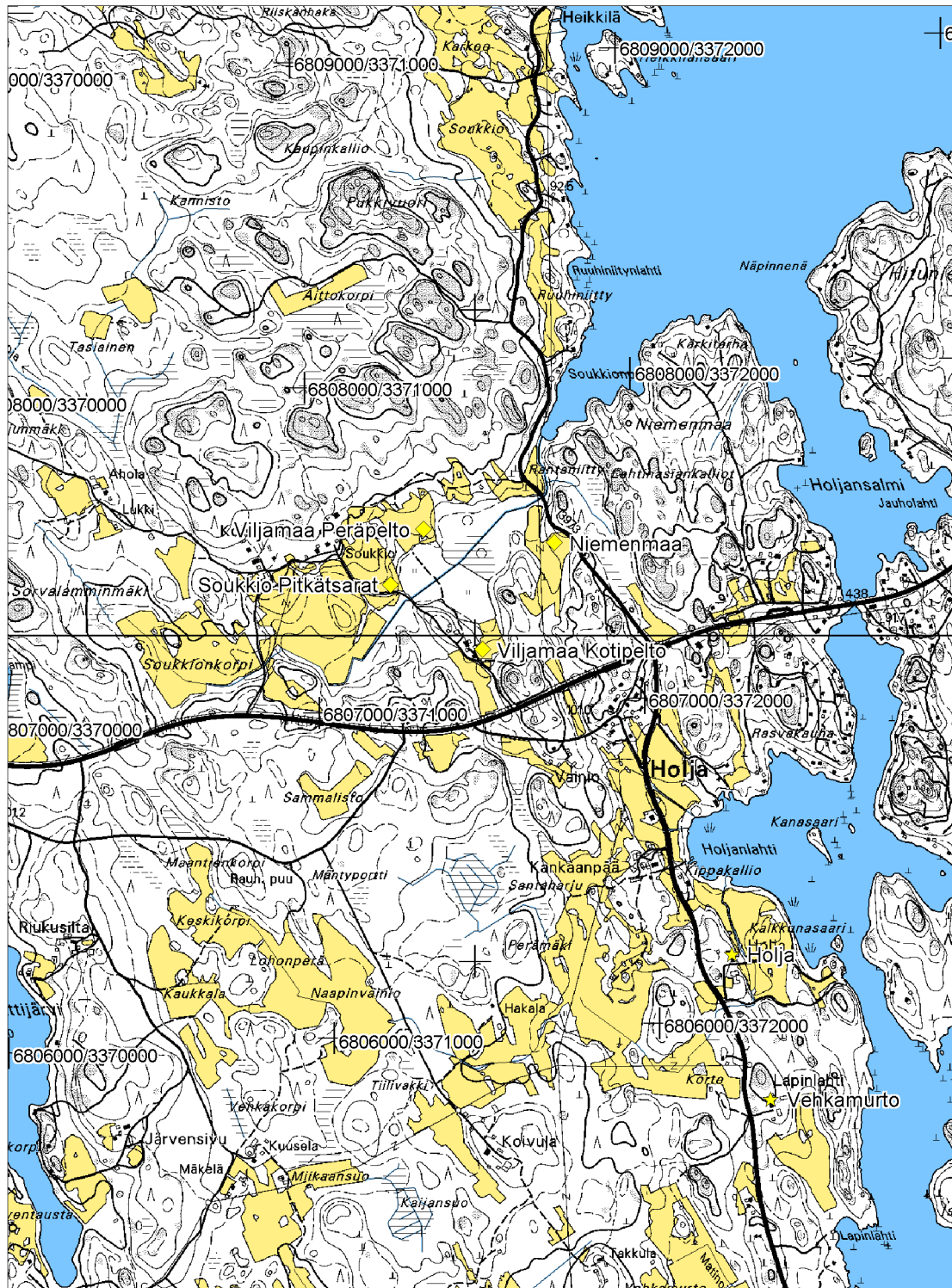
5. Soukkio Pitkäsarat

PK 214110 Luopioinen

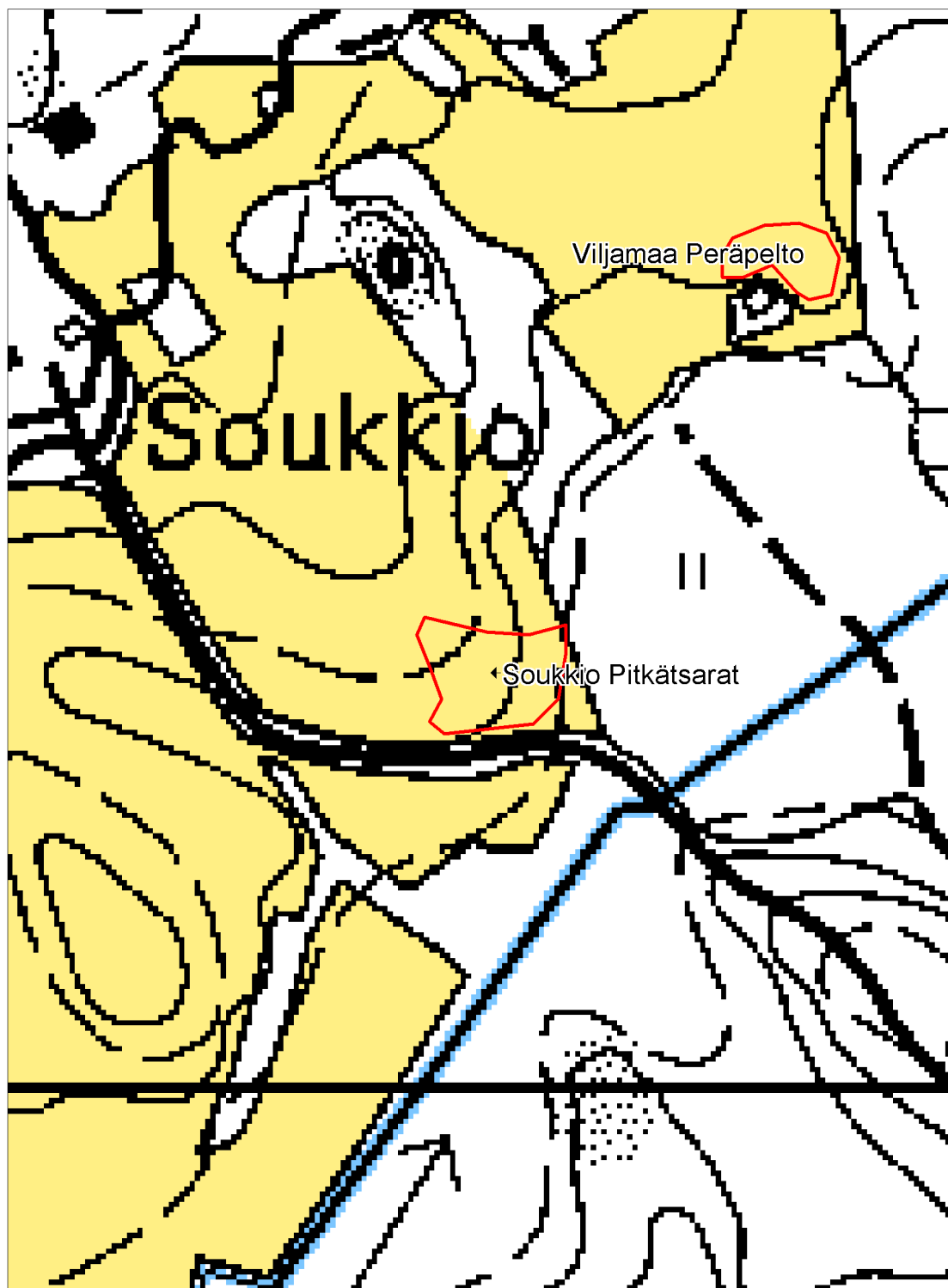
MK 1:20000

X:6805157, Y:2531742, Z:90

P:6807387, I:3371238



5. Soukkio Pitkäsarot  
PK 214110 Luopioinen  
MK 1:2500  
X:6805157, Y:2531742, Z:90  
P:6807387, I:3371238



## 6. Viljamaa Peräpelto (asuinpaikat - kivikautinen)

**Muinaisjäännösrekisterinumero:** 439010006

**Kunta:** Luopioinen **Kylä:** Luopioinen

**Muinaisjäännöstyyppi:** Asuinpaikat **Tyypin tarkenne:**

**Ajoitus:** kivikautinen

**Rauhoitusluokka:** 2 **Lukumäärä:** 1

**Luokitusehdotus:** 2

**Sijainti:** PK 214110 Luopioinen  
X:6805327, Y:2531842, Z:90  
P:6807552, I:3371346  
Luopioisten kirkosta 3,5 km lounaaseen

**Aiemmat löydöt:** KM 16044:1 (kvartsi-iskoksia)

**Inventointilöydöt:**

**Tutkimukset:** Inventointi Timo ja Pekka Miettinen 1963 (Inventointikertomuksen kohde I:4 s. 2)  
Inventointi Miikka Haimila 2004

**Kiinteistötiedot:** Kiinteistö: 439-411-0001-0017 WILJAMAA  
Maanomistaja: Ojala Pekka Sakari  
Maanomistaja: Ojala Marja-Liisa  
Osoite: Soukkiontie 23, 36760 Luopioinen

**Tarkastus:** 26.5. 2004 Miikka Haimila

**Kartat:** Peruskarttaote 1:20000 ja suurennos 1:2500

**Kuvat:** **Negatiivit:** 131833 **Diat:**

**Sijainti ja maasto:** Kohde sijaitsee loivasti etelään viettävän pellon eteläreunalla, jonka eteläpuolella on alavaa kosteaa niittyä ja suota. Asuinpaikan lounaispuolella on lato.

**Kohteen kuvaus:** Tarkastushetkellä pelto kasvoi heinää. Vuoden 1963 inventoinnissa paikalta on löytynyt kvartsi-iskoksia. Topografian puolesta paikka sopii hyvin asuinpaikaksi. Maanomistaja ei ollut löytänyt paikalta mitään edellisessä inventointikertomuksessa mainitun suuren kvartsimöhkäleen lisäksi.

**Laajuus:** Noin 850 m<sup>2</sup>.

**Ehdotus suoja-alueeksi:** Kartalla oleva raja, joka on tehty v. 1963 löytöjen, kartan ja paikan topografian perusteella.

**Suojelutoimenpiteet:** Keskusteltu maanomistajan kanssa.

**Havaintomahdollisuudet:** Ei maan päälle havaittavia rakenteita

**Lähistön kohteita:** Ks. peruskarttaote

**Tiedossa olevat maankäyttösuunnitelmat:**

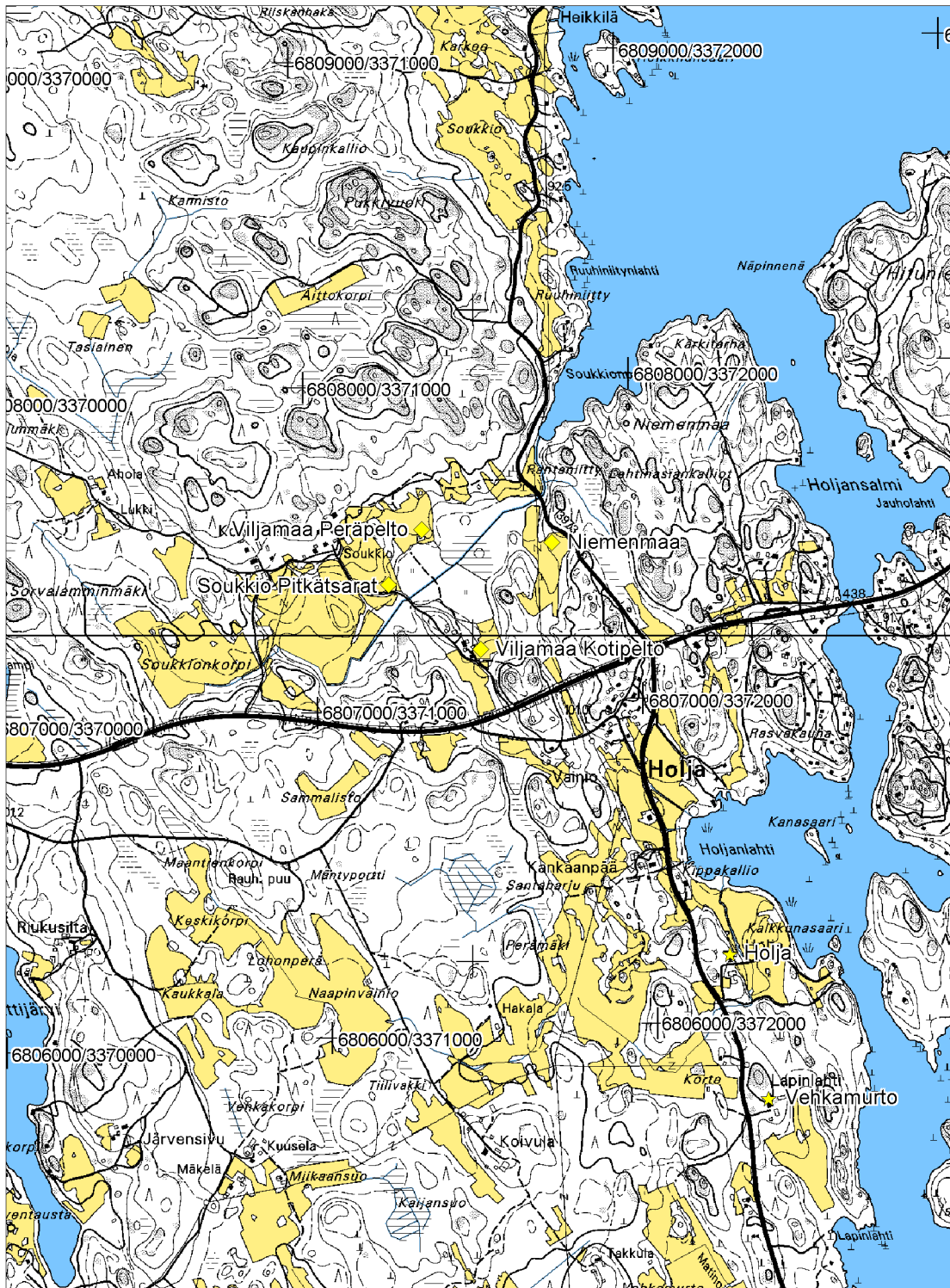
**Suosittelavat jatkotoimenpiteet:**

**Koekuopat:**

**Pintapöimintä:**



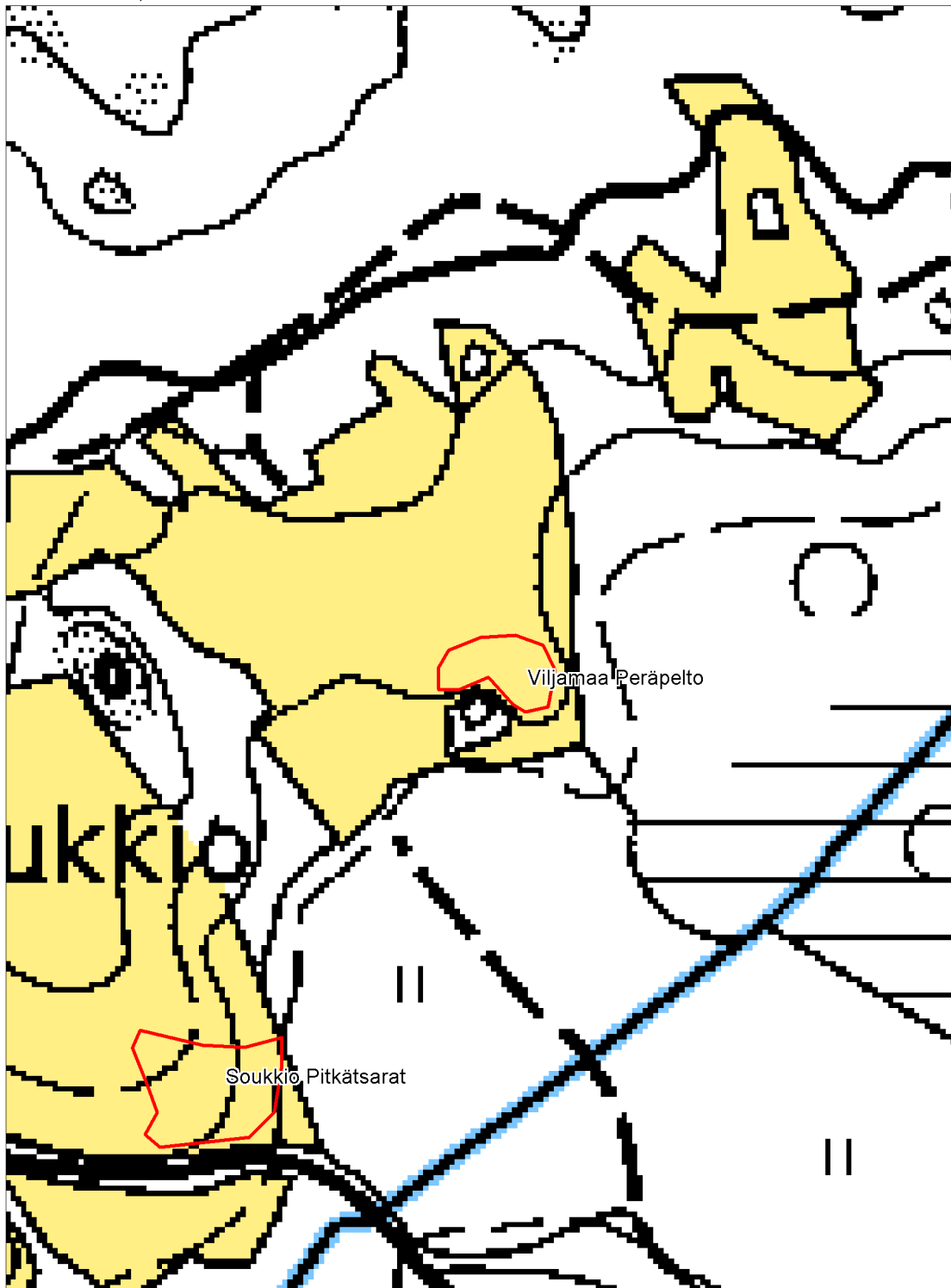
6. Viljamaa Peräpelto  
 PK 214110 Luopioinen  
 MK 1:20000  
 X:6805327, Y:2531842, Z:90  
 P:6807552, I:3371346





6. Viljamaa Peräpelto  
PK 214110 Luopioinen  
MK 1:2500  
X:6805327, Y:2531842, Z:90  
P:6807552, I:3371346

 kohteen rajaus



## 7. Niemenmaa (asuinpaikat - kivikautinen)

**Muinaisjäännösrekisterinumero:** 439010007  
**Kunta:** Luopioinen **Kylä:** Haltia  
**Muinaisjäännöstyyppi:** Asuinpaikat **Tyypin tarkenne:**  
**Ajoitus:** kivikautinen  
**Rauhoitusluokka:** 2 **Lukumäärä:** 1  
**Luokitusehdotus:** 2  
**Sijainti:** PK 214110 Luopioinen  
X:6805287, Y:2532242, Z:95-100  
P:6807494, I:3371743  
Luopioisten kirkosta 3,3 km lounaaseen  
**Aiemmat löydöt:** KM 17327 (Kvartsi-iskoksia)  
**Inventointilöydöt:**  
**Tutkimukset:** Tarkastus Anna-Liisa Hirviluoto 1966  
Inventointi Miikka Haimila 2004  
**Kiinteistötiedot:** Kiinteistö: 439-402-0007-0020 UUSI-HEIKKILÄ  
Maanomistaja: Syväpää Eero Unto Kalevi  
Osoite: Haltiantie 222, 36760 Luopioinen  
**Tarkastus:** 26.5. 2004 Miikka Haimila  
**Kartat:** Peruskarttaote 1:20000 ja suurennos 1:2500  
**Kuvat:** **Negatiivit:** 131836 **Diat:**  
**Sijainti ja maasto:** Asuinpaikka sijaitsee Haltiantien länsipuolella olevan pellon pohjoisreunalla lähellä tietä. Pelto viettää paikalla länteen. Haltianselän Soukkionpohja niminen lahti on kohteesta reilut 300 metriä pohjoiseen.  
**Kohteen kuvaus:** Tarkastushetkellä pellolla kasvoi heinää, eikä asuinpaikan sijainnista voitu tehdä tarkempia havaintoja.  
Hirviluoto löysi tarkastuksensa yhteydessä kvartsi-iskoksia ja oletti, että asuinpaikka sijoittuisi pääosin peltoalueelle. Hän piti mahdollisena, että osa asuinpaikasta olisi jäänyt Haltiantien alle.  
**Laajuus:** Noin 1890 m<sup>2</sup>.  
**Ehdotus suoja-alueeksi:** Kartalla oleva rajausta, joka on tehty v. 1966 löytöjen ja kuvauksen perusteella.  
**Suojelutoimenpiteet:**  
**Havaintomahdollisuudet:** Ei maan päälle havaittavia rakenteita  
**Lähistön kohteita:** Ks. peruskarttaote  
**Tiedossa olevat maankäyttösuunnitelmat:**  
**Suosittelavat jatkotoimenpiteet:**  
**Koekuopat:**  
**Pintapoiminta:**



7. Niemenmaa

PK 214110 Luopioinen

MK 1:2500

X:6805287, Y:2532242, Z:95-100

P:6807494, I:3371743

 kohteen rajaus



## 8. Kөрhämö (asuinpaikat - kivikautinen)

<b>Muinaisjäänösrekisterinumero:</b>	439010008	
<b>Kunta:</b>	Luopioinen	<b>Kylä:</b> Haltia
<b>Muinaisjäänöstyyppi:</b>	Asuinpaikat	<b>Tyyppin tarkenne:</b>
<b>Ajoitus:</b>	kivikautinen	
<b>Rauhoitusluokka:</b>	2	<b>Lukumäärä:</b> 1
<b>Luokitusehdotus:</b>	2	
<b>Sijainti:</b>	PK 214110 Luopioinen X:6807604, Y:2532270, Z:100 P:6809808, I:3371878 Luopioisten kirkosta 3,4 km luoteeseen	
<b>Aiemmat löydöt:</b>	Kivitaltta (Luopioisten kotiseutumuseo), KM 16046:1 (kvartsi-iskoksia)	
<b>Inventointilöydöt:</b>		
<b>Tutkimukset:</b>	Inventointi Timo ja Pekka Miettinen 1963 (Inventointikertomuksen kohteet I:6 s. 3 ja IV:6 s. 16) Tarkastus Ulla Lähdesmäki&Tuula Heikkurinen-Montell 2002 (-ei kertomusta Paikalla käyty rakennushankkeen vuoksi. Koekaivausryhmän ohjelmaan 2003.) Koekaivaus Päivi Kankkunen 2003 Inventointi Miikka Haimila 2004	
<b>Kiinteistötiedot:</b>	Kiinteistö: 439-402-0001-0037 YLI-KÖRHÄMÖ Maanomistaja: Kөрhämö Jani Tapio Maanomistaja: Kөрhämö Miia Johanna Osoite: Haltiantie 308, 36760 Luopioinen	
<b>Tarkastus:</b>	10.5. 2004 Miikka Haimila	
<b>Kartat:</b>	Peruskarttaote 1:20000 ja suurennos 1:2500	
<b>Kuvat:</b>	<b>Negatiivit:</b> 131808	<b>Diat:</b>
<b>Sijainti ja maasto:</b>	Asuinpaikka sijaitsee noin 200 metrin päässä Haltianselän länsirannasta. Paikka on loivasti etelään ja länteen viettävä silttinen pelto, jossa näkyy paikoin hiekkaa. Pellon itäpuolella Haltiantien takana maasto viettää melko jyrkästi itään kohti järveä.	
<b>Kohteen kuvaus:</b>	Paikalta oli löytynyt 1950-luvun alussa harmaasta kivistä tehty talta. Lisäksi Luopioisten kotiseutumuseossa on mahdollisesti Kөрhämön pellolta löydetty kivikirves. Vuoden 1963 inventoinnissa löytyi lisäksi kvartsi-iskoksia. Vuonna 2003 tehtiin löytöalueen koillispuolella koekaivauksia rakennushankkeen takia. Kaivauksissa ei tehty löytöjä. Inventoinnin 2004 aikana löytöalueen koillispuolella oli rakenteilla omakotitalo. Pelto oli oraalla ja pinnaltaan pölisevän kuiva. Paikalla ei havaittu merkkejä muinaisjäänöksestä.	
<b>Laajuus:</b>	Noin 800 m <sup>2</sup> .	
<b>Ehdotus suoja-alueeksi:</b>	Kartalla oleva raja, joka on tehty v. 1963 löytöjen ja kartan perusteella.	
<b>Suojelutoimenpiteet:</b>		
<b>Havaintomahdollisuudet:</b>	Ei maan päälle havaittavia rakenteita	
<b>Lähistön kohteita:</b>	Ks. peruskarttaote	
<b>Tiedossa olevat maankäyttösuunnitelmat:</b>		
<b>Suosittelavat jatkotoimenpiteet:</b>		
<b>Koekuopat:</b>		
<b>Pintapöimintä:</b>	Pelto pintapöimittu linjoissa epätasaisin välimatkoin. Pellon pinta kuiva, pölyinen ja oraalla. Sää aurinkoinen. Havaittavuus heikko. Ei löytöjä.	





8. Kõrhämõ

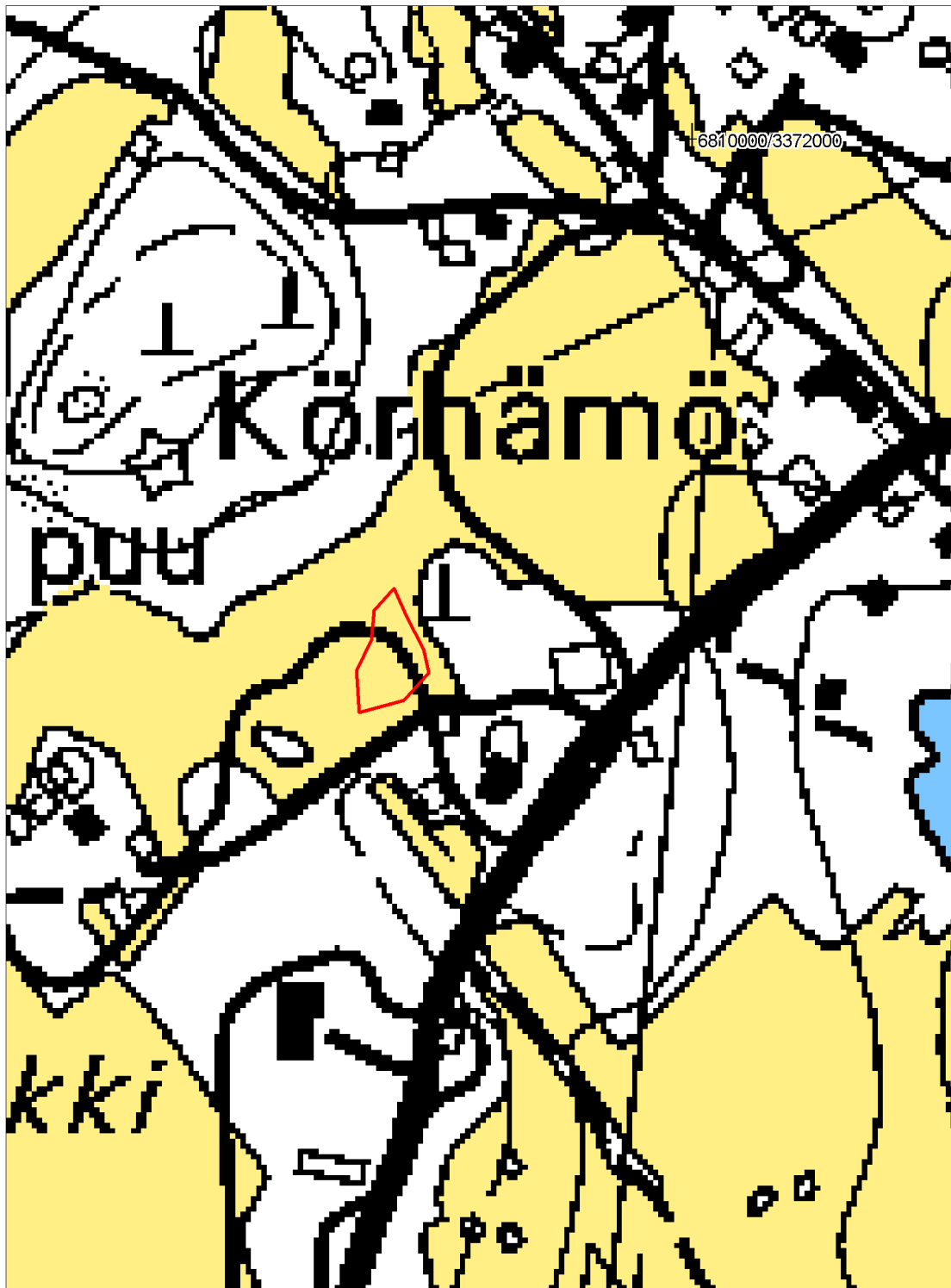
PK 214110 Luopioinen

MK 1:2500

X:6807604, Y:2532270, Z:100

P:6809808, I:3371878

 kohteen rajaus



## 9. Savivainio (asuinpaikat - kivikautinen)

<b>Muinaisjäänösrekisterinumero:</b>	439010009		
<b>Kunta:</b>	Luopioinen	<b>Kylä:</b>	Luopioinen
<b>Muinaisjäänöstyyppi:</b>	Asuinpaikat	<b>Tyypin tarkenne:</b>	
<b>Ajoitus:</b>	kivikautinen		
<b>Rauhoitusluokka:</b>	2	<b>Lukumäärä:</b>	1
<b>Luokitusehdotus:</b>	2/3		
<b>Sijainti:</b>	PK 214110 Luopioinen X:6805867, Y:2535601, Z:90-95 P:6807919, I:3375126 Luopioisten kirkosta 455 m kaakkoon.		
<b>Aiemmat löydöt:</b>	KM 5941:7 (tasataltta), KM 16042:1-3 (kvartsiesineitä ja -iskoksia)		
<b>Inventointilöydöt:</b>			
<b>Tutkimukset:</b>	Inventointi Timo ja Pekka Miettinen 1963 (Inventointikertomuksen kohde I:7 s. 3) Inventointi Miikka Haimila 2004		
<b>Kiinteistötiedot:</b>	Kiinteistö: 439-411-0007-0216 UUSI-MIKKOLA Maanomistaja: Luopioisten kunta Osoite: Museotie 1, 36760 Luopioinen		
<b>Tarkastus:</b>	5.5. 2004 Miikka Haimila		
<b>Kartat:</b>	Peruskarttaote 1:20000 ja suurennos 1:2500		
<b>Kuvat:</b>	<b>Negatiivit:</b>	<b>Diat:</b>	
<b>Sijainti ja maasto:</b>	Kohde sijaitsee Luopioisten kirkonkylän uimarannan vieressä. Nykyisin paikalla on rakennuksia ja pihamaata sekä puistomainen kaakkoon, kohti järveä laskeva rinne.		
<b>Kohteen kuvaus:</b>	Paikalla olleesta pellostä on löytynyt 1911 tasataltta. Vuoden 1963 inventoinnissa löytyi kvartsiesineitä ja -iskoksia. Tuolloin paikalla oli savinen pelto, jossa oli paikoitellen hiekkaa. Lähellä rantatörmää oli mahdollisesti palomaata paikassa, josta kvartsit löytyivät. Nykyisin pelto on pääosin asutusalueena. Rantarinne on tasoitettu ja sille on istutettu nurmikkoa. Uimarannan pohjoispuolella (asuinrakennuksista itään) on joutomaata, joka on ilmeisesti myös entistä peltoa. Asuinpaikka saattaa laajentua myös tälle alueelle. Rantapenkassa on kolme tervahautamaista kuoppaa, jotka saattavat olla veteen kaatuneiden puiden juurakoiden jättämiä tai vanhoja perunakuoppia. Kohde on ilmeisesti pääosiltaan tuhoutunut rakennusten ja rantapuistikon alle.		
<b>Laajuus:</b>	Noin 3000 m <sup>2</sup> .		
<b>Ehdotus suoja-alueeksi:</b>	Kartalla oleva rajaus, joka on tehty v. 1963 löytöjen ja kartan ja nykyisen topografian perusteella.		
<b>Suojelutoimenpiteet:</b>			
<b>Havaintomahdollisuudet:</b>	Ei maan päälle havaittavia rakenteita		
<b>Lähistön kohteita:</b>	Ks. peruskarttaote		
<b>Tiedossa olevat maankäyttösuunnitelmat:</b>	Kaavamuutos tulossa alueelle?		
<b>Suosittelavat jatkotoimenpiteet:</b>			
<b>Koekuopat:</b>			
<b>Pintapöimintä:</b>			



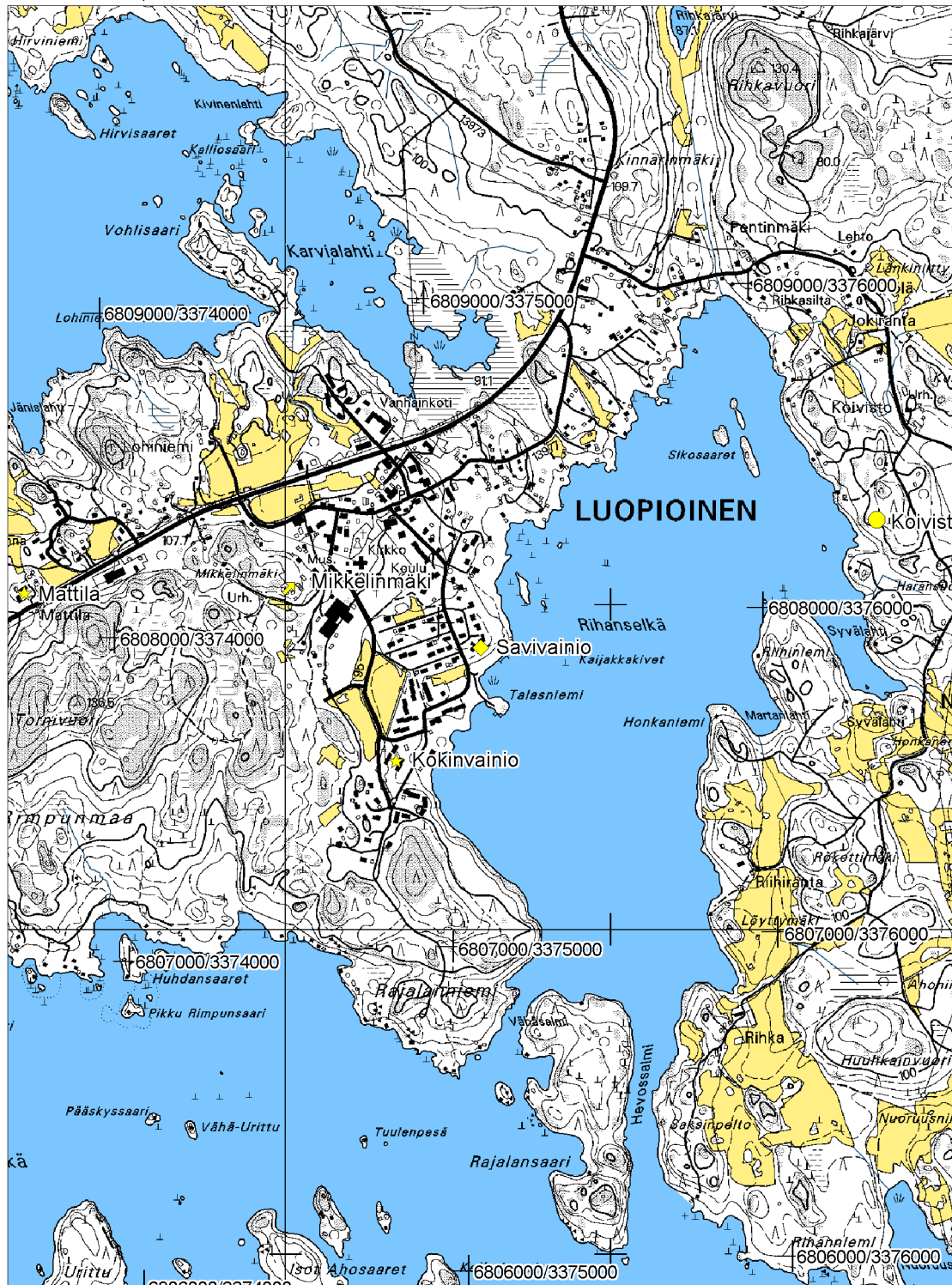
## 9. Savivainio

PK 214110 Luopioinen

MK 1:20000

X:6805867, Y:2535601, Z:90-95

P:6807919, I:3375126



9. Savivainio

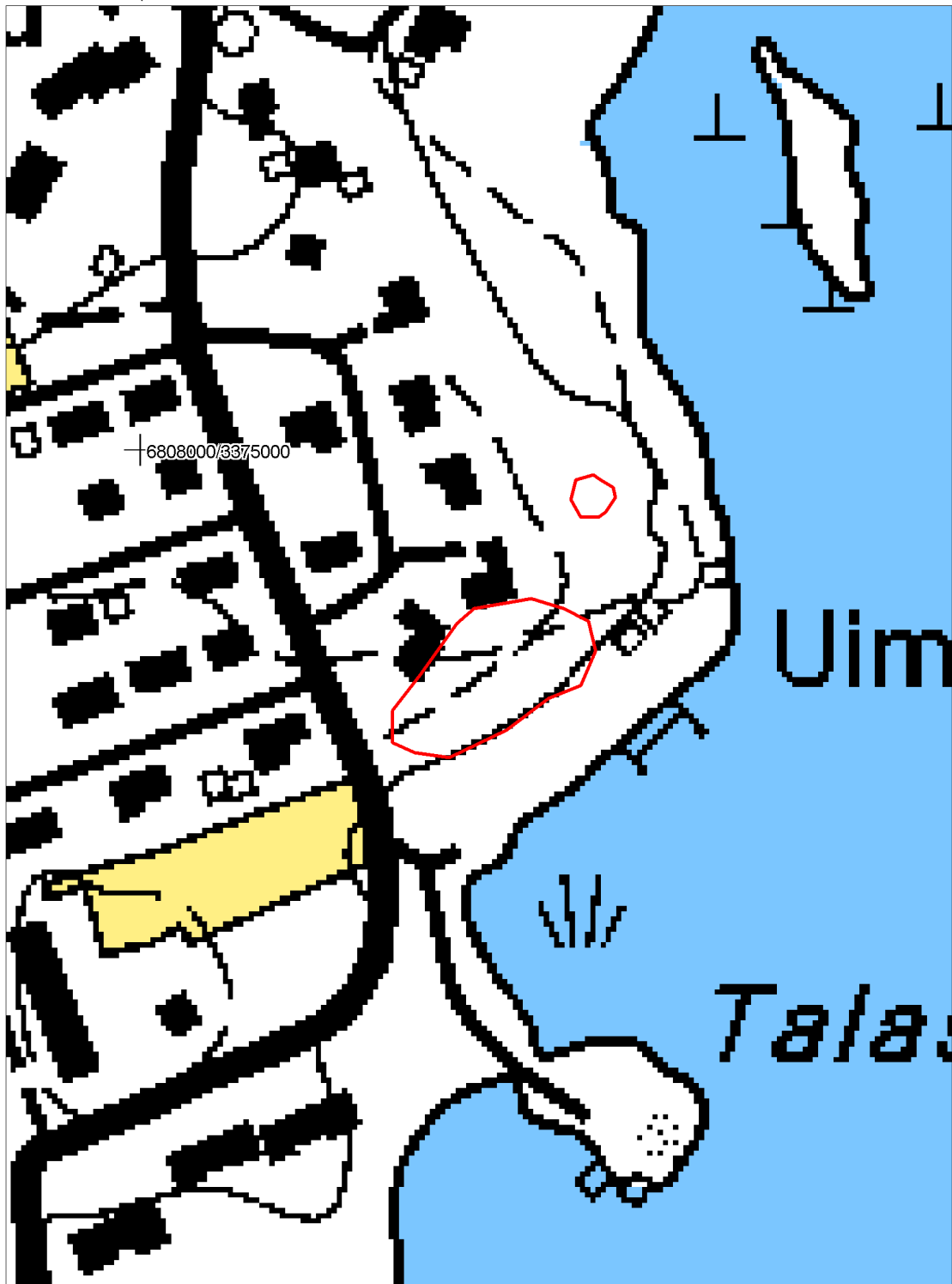
PK 214110 Luopioinen

MK 1:2500

X:6805867, Y:2535601, Z:90-95

P:6807919, I:3375126

 kohteen rajaus



## 10. Pihtisalmi (asuinpaikat - kivikautinen)

**Muinaisjäännös-**  
**rekisterinumero:** 439010010

**Kunta:** Luopioinen **Kylä:** Rautajärvi

**Muinaisjäännöstyyppi:** Asuinpaikat **Tyypin tarkenne:**

**Ajoitus:** kivikautinen

**Rauhoitusluokka:** 2 **Lukumäärä:** 1

**Luokitusehdotus:** 2

**Sijainti:** PK 214110 Luopioinen  
X:6809794, Y:2537131, Z:90-95  
P:6811772, I:3376835  
Luopioisten kirkosta 4,1 km koilliseen

**Aiemmat löydöt:** KM 16055:1-2 (kvartsiesine ja -iskoksia)

**Inventointilöydöt:**

**Tutkimukset:** Inventointi Timo ja Pekka Miettinen 1963 (Inventointikertomuksen kohde I:6 s. 4)  
Inventointi Miikka Haimila 2004

**Kiinteistötiedot:** Kiinteistö: 439-417-0001-0323 PIHTISALMI  
Maanomistaja: Mäkinen Veikko Ensio  
Osoite: Luopioistentie 771, 36910 Rautajärvi

**Tarkastus:** 14.5. 2004 Miikka Haimila

**Kartat:** Peruskarttaote 1:20000 ja suurennos 1:2500

**Kuvat:** **Negatiivit:** 131817 **Diat:**

**Sijainti ja maasto:** Asuinpaikka sijaitsee Pihtisalmen pohjoisrannalla etelärinteessä. Maasto on pihamaata ja koivikkoa. Noin 250 metriä länteen kulkee salmen yli silta.

**Kohteen kuvaus:** Paikalta löytyi vuoden 1963 inventoinnissa kvartsiesine ja -iskoksia savisesta pellostä. Nykyään paikalla on omakotitalon pihapiiri ja harvaa koivikkoa, jonka kohdalta aiemmat löydöt on tehty. Mitään löytöjä ei paikalta tehty, eivätkä talon asukkaatkaan olleet havainneet mitään taloa rakennettaessa.

**Laajuus:** Noin 1200 m<sup>2</sup>.

**Ehdotus suoja-alueeksi:** Kartalla oleva raja, joka on tehty v. 1963 löytöjen ja kartan perusteella.

**Suojelutoimenpiteet:** Keskusteltu asukkaiden kanssa ja kerrottu asuinpaikan sijainti pihamaalla.

**Havaintomahdollisuudet:** Ei maan päälle havaittavia rakenteita

**Lähistön kohteita:** Ks. peruskarttaote

**Tiedossa olevat maankäyttösuunnitelmat:**

**Suosittelavat jatkotoimenpiteet:**

**Koekuopat:**

**Pintapoiminta:**

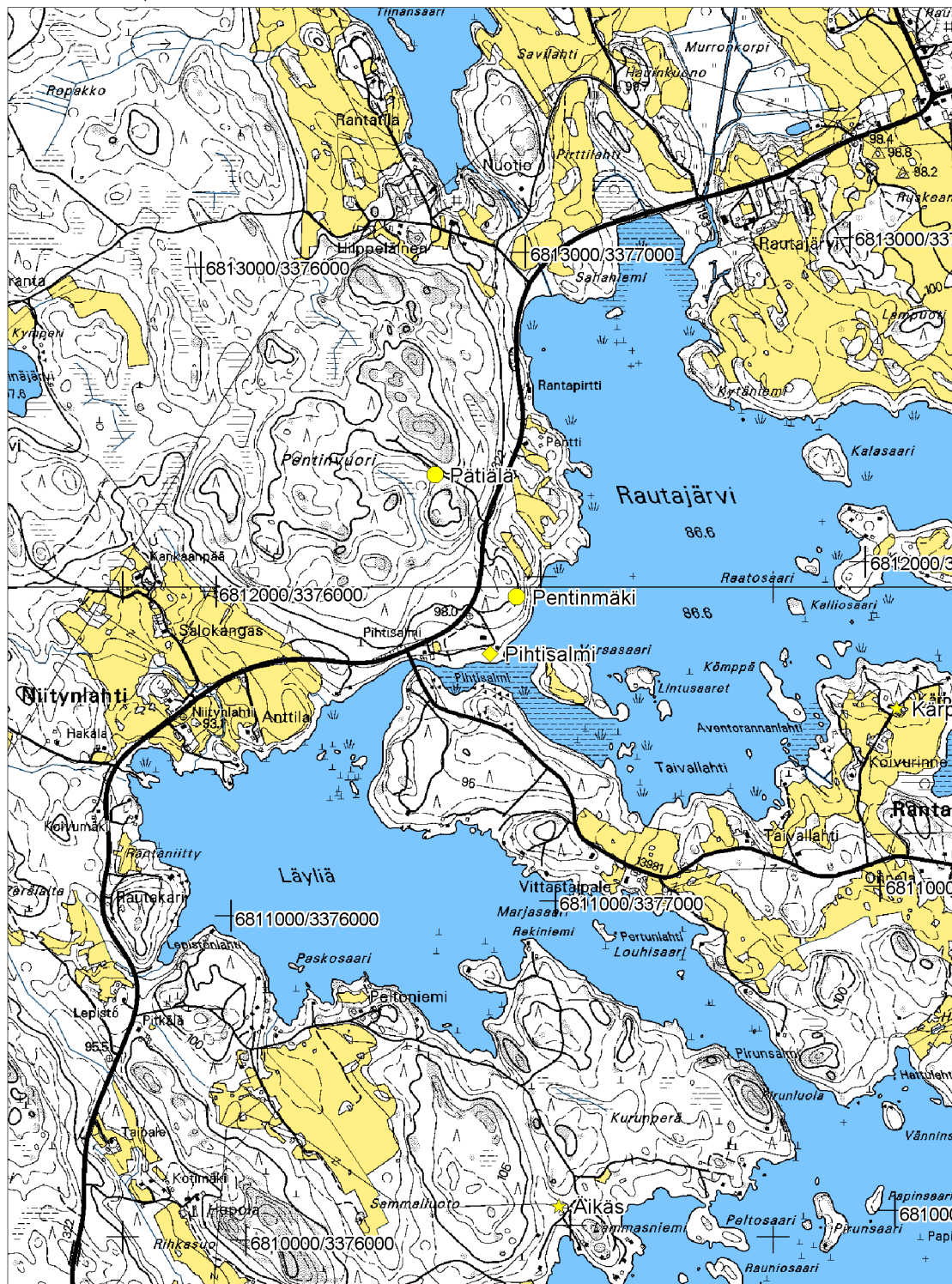
## 10. Pihtisalmi

PK 214110 Luopioinen

MK 1:20000

X:6809794, Y:2537131, Z:90-95

P:6811772, I:3376835




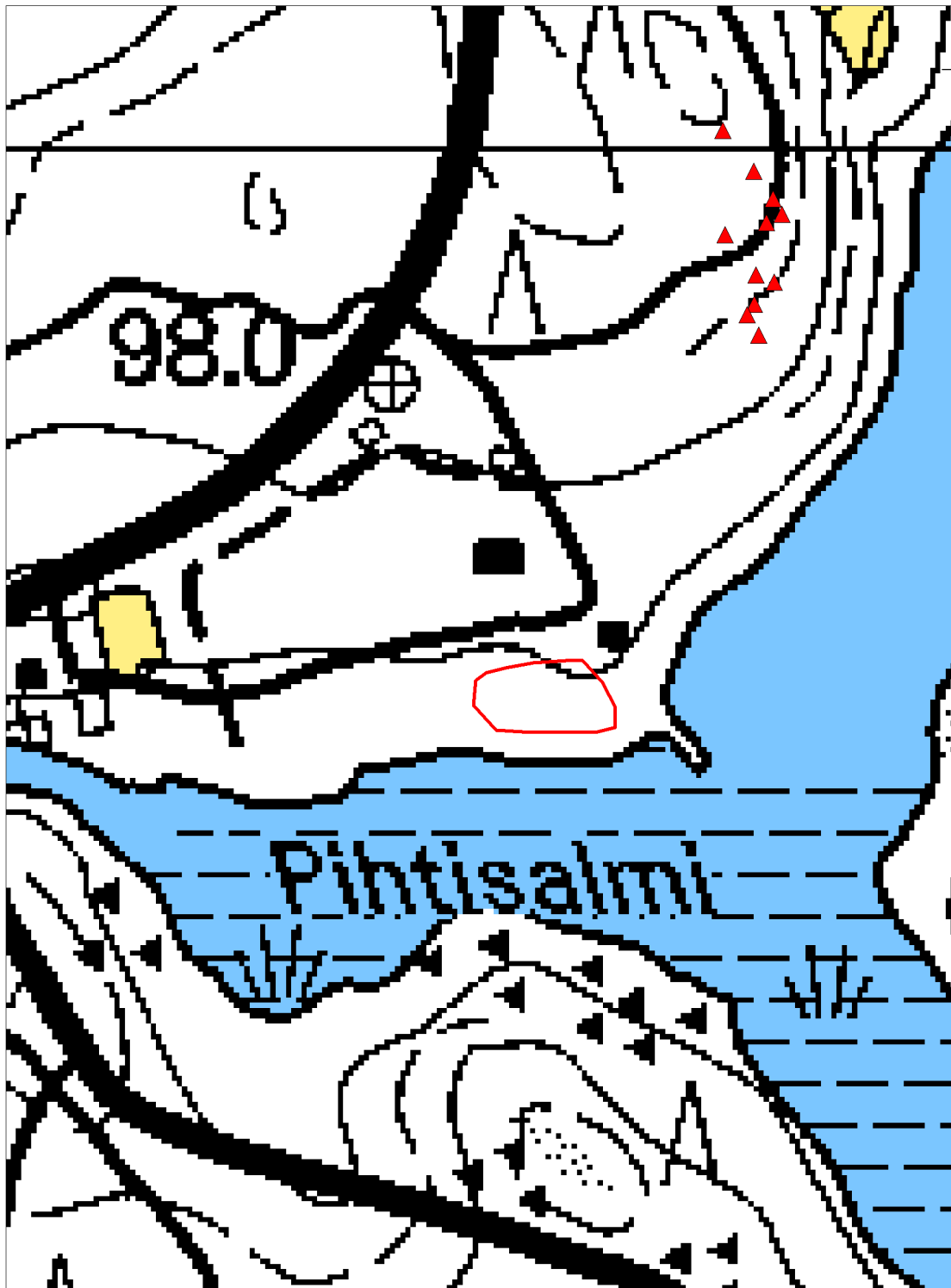
## 10. Pihtisalmi

PK 214110 Luopioinen

MK 1:2500

X:6809794, Y:2537131, Z:90-95

P:6811772, I:3376835

 kohteen rajaus viljelyröykkiö (ks. kohde Pentinmäki)

## 11. Kuivassalmi (asuinpaikat - kivikautinen)

**Muinaisjäänös-**  
**rekisterinumero:** 439010011

**Kunta:** Luopioinen **Kylä:** Mustilahti

**Muinaisjäänöstyyppi:** Asuinpaikat **Tyypin tarkenne:**

**Ajoitus:** kivikautinen

**Rauhoitusluokka:** 2 **Lukumäärä:** 1

**Luokitusehdotus:** 2

**Sijainti:** PK 214110 Luopioinen  
X:6804079, Y:2538930, Z:85-90  
P:6805980, I:3378370  
Luopioisten kirkosta 4,2 km kaakkoon.

**Aiemmat löydöt:** KM 16052:1-3 (kvartsiesineitä ja -iskoksia)

**Inventointilöydöt:**

**Tutkimukset:** Inventointi Timo ja Pekka Miettinen 1963 (Inventointikertomuksen kohde I:9 s. 4)  
Inventointi Miikka Haimila 2004

**Kiinteistötiedot:** Kiinteistö: 439-413-0001-0079 AHOLA  
Maanomistaja: Vierikka Leena Maija Marjatta  
Maanomistaja: Vierikka Erkki Juhani  
Osoite: Aholantie 84, 36760 Luopioinen

**Tarkastus:** 5.5. 2004 Miikka Haimila

**Kartat:** Peruskarttaote 1:20000 ja suurennos 1:2500

**Kuvat:** **Negatiivit:** 131823 **Diat:**

**Sijainti ja maasto:** Asuinpaikka sijaitsee Evinsalon ja mantereen yhdistävän kapean kannaksen kohdalla mantereen puolella. Paikka on jyrkän kallioseinämän alla olevassa etelärinteessä rakennuksen rannan puolella. Rinteessä kasvaa sinivuokkoja ja mansikkaa. Löytöpaikalla on vuonna 1963 ollut pelto, jonka maa-aines oli moreenista hiekkamultaa. Maasto ympäristössä on kivikkoista.

**Kohteen kuvaus:** Edellisessä inventoinnissa vuonna 1963 paikalta löytyi kvartsikaavin, -esine ja -iskoksia. Nykyään paikka on kesämökin pihapiiriä, koko lailla luonnontilassa oleva rinne. Mitään merkkejä asuinpaikasta ei ole näkyvissä maan päällä.  
Salminkallion kalliomaalaus on paikalta noin 60 metriä länteen.

**Laajuus:** Noin 350 m<sup>2</sup>.

**Ehdotus suoja-alueeksi:** Kartalla oleva raja, joka on tehty v. 1963 löytöjen ja kartan sekä nykyisen topografian perusteella.

**Suojelutoimenpiteet:**

**Havaintomahdollisuudet:** Ei maan päälle havaittavia rakenteita

**Lähistön kohteita:** Ks. peruskarttaote

**Tiedossa olevat maankäyttösuunnitelmat:**

**Suosittelavat jatkotoimenpiteet:**

**Koekuopat:**

**Pintapoiminta:**



## 11. Kuivassalmi

PK 214110 Luopioinen

MK 1:20000

X:6804079, Y:2538930, Z:85-90

P:6805980, I:3378370







## 12. Vedentaka (asuinpaikat - kivikautinen)

<b>Muinaisjäänösrekisterinumero:</b>	439010012	
<b>Kunta:</b>	Luopioinen	<b>Kylä:</b> Kantola
<b>Muinaisjäänöstyyppi:</b>	Asuinpaikat	<b>Tyypin tarkenne:</b>
<b>Ajoitus:</b>	kivikautinen	
<b>Rauhoitusluokka:</b>	2	<b>Lukumäärä:</b> 1
<b>Luokitusehdotus:</b>		
<b>Sijainti:</b>	PK 214110 Luopioinen X:6809752, Y:2539484, Z:90 P:6811622, I:3379184 Luopioisten kirkosta 5,5 km koilliseen	
<b>Aiemmat löydöt:</b>	KM 17025:1-6 (reikäkiven teelmä, varhaiskampakeraamiikan paloja, kvartsi-iskoksia, palanutta luuta ja liuskeiskos), kvartsi-iskoksia vuonna 1999 (ei otettu talteen)	
<b>Inventointilöydöt:</b>	Liuskehioin (ei otettu talteen)	
<b>Tutkimukset:</b>	Tarkastus Timo Miettinen 1965 Tarkastus Tuula Heikkurinen-Montell 1999 (ks. tarkastuskertomus 2000) Tarkastus Tuula Heikkurinen-Montell 2000 (kaivuutöiden seuranta) Inventointi Miikka Haimila 2004	
<b>Kiinteistötiedot:</b>	Kiinteistö: 439-404-0001-0554 VEDENTAKA Maanomistaja: Seppälä Olavi Maanomistaja: Seppälä Erja Annikki Osoite: Pihtisalmentie 310 As 1, 36910 Rautajärvi	
<b>Tarkastus:</b>	17.5. 2004 Miikka Haimila	
<b>Kartat:</b>	Peruskarttaote 1:20000 ja suurennos 1:2500	
<b>Kuvat:</b>	<b>Negatiivit:</b> 131819-131821	<b>Diat:</b>
<b>Sijainti ja maasto:</b>	Asuinpaikka sijaitsee pellolla Rautajärven etelärannalla noin 3-4 metriä vedenpintaa korkeammalla. Pellon koilliskulmalla rannassa on kalliopohjainen metsikkö. Maa-aines pellolla on silttiä ja savea.	
<b>Kohteen kuvaus:</b>	Vuonna 1964 ilmoitettiin löytyneistä reikäkiven teelmästä ja saviastianpalasta. Vuoden 1965 tarkastuksessa paikalta löytyi lisää saviastianpala, kvartsi-iskoksia, palanutta-luuta ja liuskeiskos. Paikka tarkastettiin 1999, jolloin pellon pinnalla oli näkyvissä useita kvartsi-iskoksia. Vuonna 2000 seurattiin asuinpaikan eteläpuolelle rakennettun rantasaunan perustusten kaivuuta. Paikalla havaittiin jälkiä palaneesta maasta, mutta ei löytöjä, eikä rakennetta voitu liittää esihistorialliseen muinaijäänökseen. Inventoinnin 2004 aikaan pellon pinta oli kuiva ja pölisevä ja havaintojen tekeminen oli vaikeaa. Maanomistaja kävi näyttämässä, mistä reikäkivi oli alun perin löytynyt. Lisäksi pellolta löytyi hioin.	
<b>Laajuus:</b>	Noin 1150 m2.	
<b>Ehdotus suoja-alueeksi:</b>	Kartalla oleva raja, joka on tehty aiempien ja nykyisten löytöjen ja havaintojen perusteella.	
<b>Suojelutoimenpiteet:</b>	Keskusteltu maanomistajan kanssa.	
<b>Havaintomahdollisuudet:</b>	Ei maan päälle havaittavia rakenteita	
<b>Lähistön kohteita:</b>	Ks. peruskarttaote	
<b>Tiedossa olevat maankäyttösuunnitelmat:</b>		
<b>Suosittelavat jatkotoimenpiteet:</b>		
<b>Koekuopat:</b>		
<b>Pintapoiminta:</b>	Pelto pintapoimittu linjoissa epäsäännöllisin välimatkoin. Pellon pinta kuiva ja pölyinen, kylvetty. Sää aurinkoinen. Havaittavuus heikko. Löydöt: hioin.	

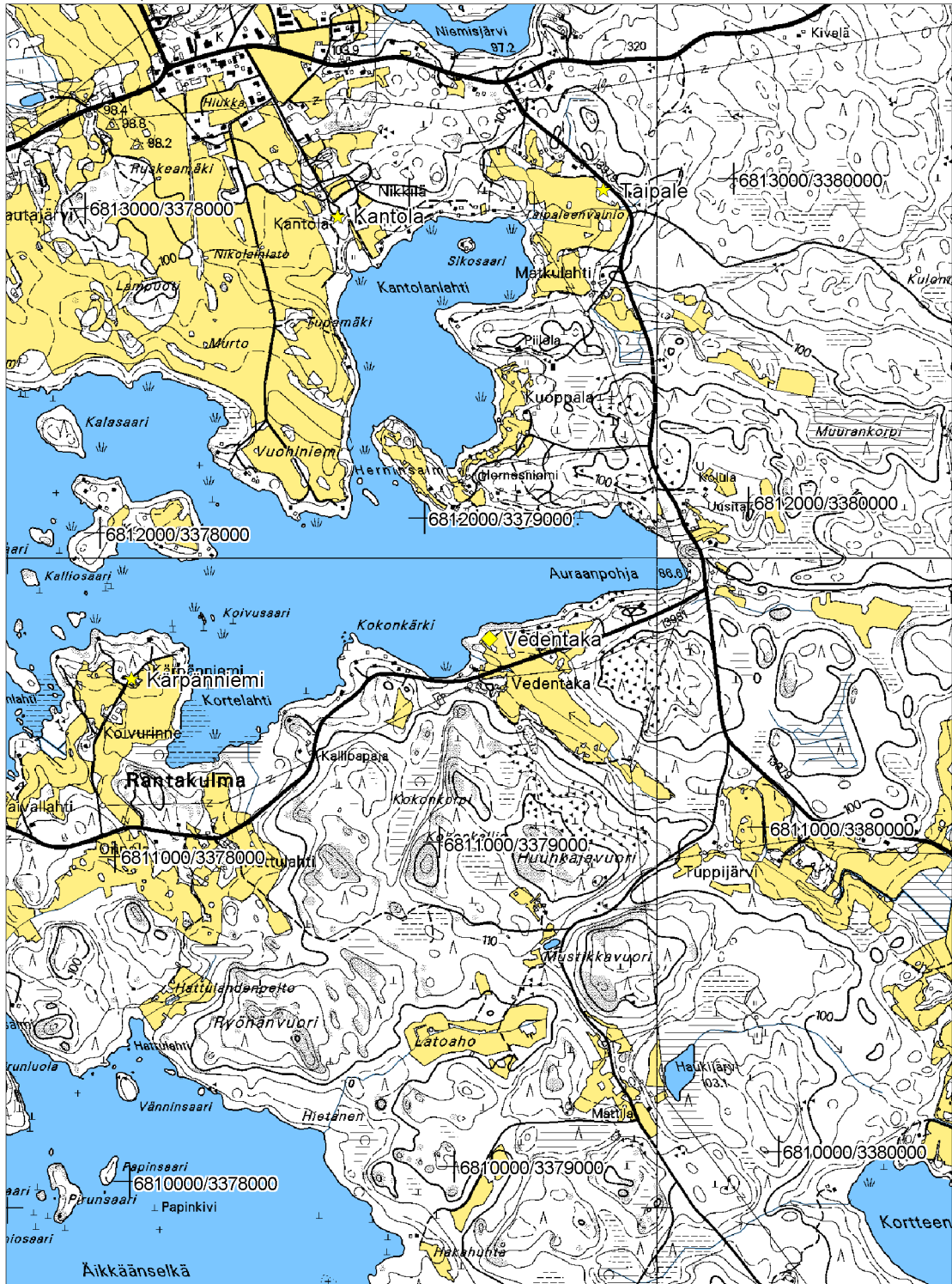
12. Vedentaka

PK 214110 Luopioinen

MK 1:20000

X:6809752, Y:2539484, Z:90

P:6811622, I:3379184






12. Vedentaka

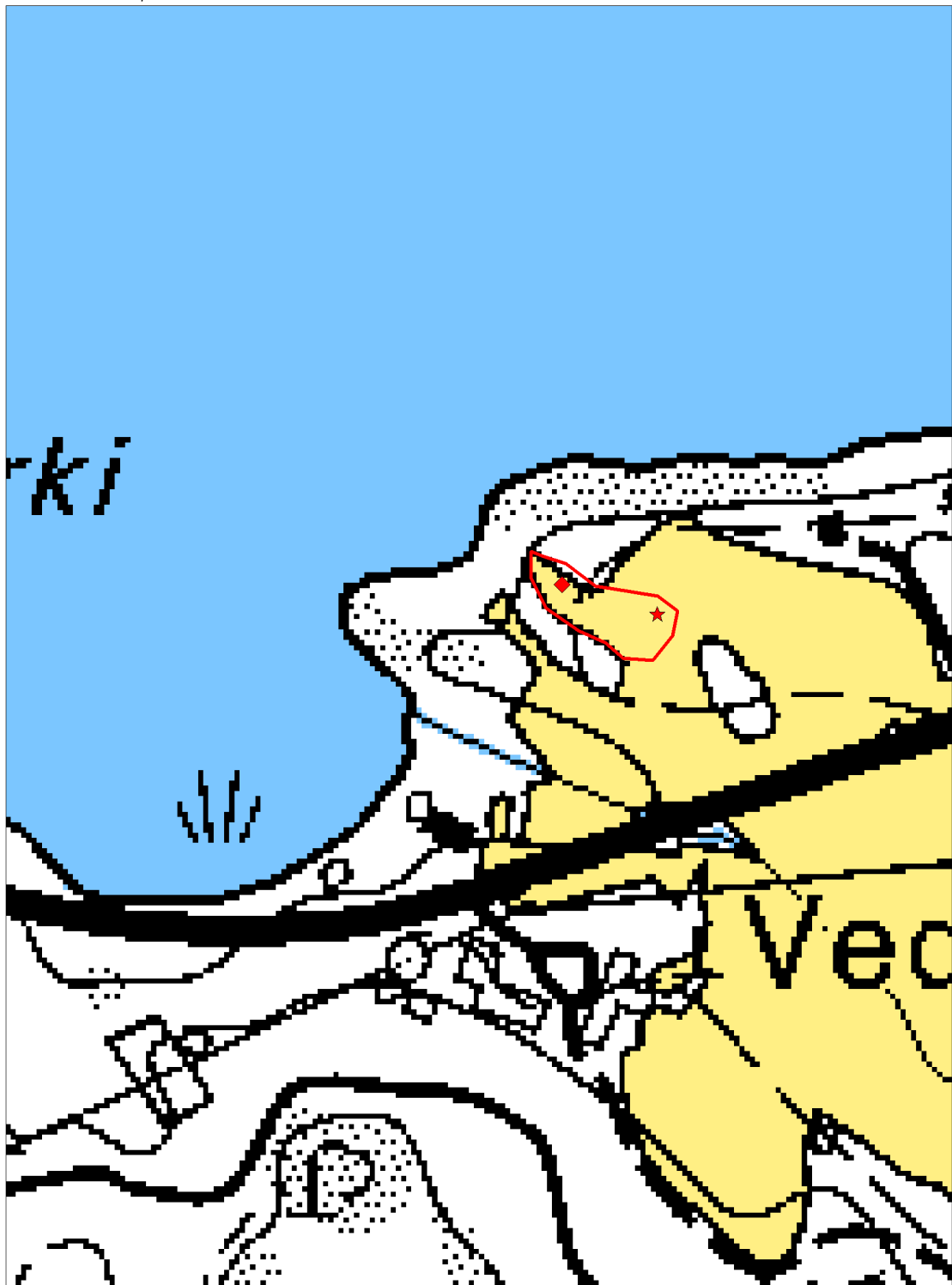
PK 214110 Luopioinen

MK 1:2500

X:6809752, Y:2539484, Z:90

P:6811622, I:3379184

-  kohteen rajaus
-  reikäkiven löytöpaikka 1964
-  hioimen löytöpaikka 2004



## 13. Vehkasaari (hautapaikat - hautaröykkiöt - varhaismetallikautinen?)

**Muinaisjäänös-**  
**rekisterinumero:** 439010013  
**Kunta:** Luopioinen **Kylä:** Puutikkala  
**Muinaisjäänöstyyppi:** Hautapaikat **Tyypin tarkenne:** hautaröykkiöt  
**Ajoitus:** varhaismetallikautinen?  
**Rauhoitusluokka:** 2 **Lukumäärä:** 1  
**Luokitusehdotus:** 2  
**Sijainti:** PK 214110 Luopioinen  
X:6802332, Y:2537295, Z:90  
P:6804309, I:3376656  
Luopioisten kirkosta 4,2 km kaakkoon

**Aiemmat löydöt:**  
**Inventointilöydöt:**

**Tutkimukset:** Inventointi Timo ja Pekka Miettinen 1963 (Inventointikertomuksen kohde VII: 4 s. 26)  
**Kiinteistötiedot:** Kiinteistö: 439-416-0009-0043 VEHKALA  
Maanomistaja: Ritalahti Sari Sinikka  
Osoite: Kalteentie 4 B 121, 00770 Helsinki  
Maanomistaja: Koskinen Jouko Ilmari  
Osoite: Koskitie 9, 01800 Klaukkala

**Tarkastus:** Kohdetta ei tarkastettu  
**Kartat:** Peruskarttaote 1:20000 ja suurennos 1:2500  
**Kuvat:** **Negatiivit:** **Diat:**

**Sijainti ja maasto:** Röykkiö sijaitsee Kukkiassa olevan Vehkasaaren lounaiskulmalla kallion päällä lähellä rantaa.  
**Kohteen kuvaus:** Mahdollinen lapinraunio on vuoden 1963 inventoinnin mukaan kooltaan 6,3 x 0, 5 m. Se koostuu kahdesta kivirivistä, joiden väliin jää aukko. Miettiset olivat selvittäneet, että röykkiön purki 1950-luvun alussa lähistöllä kesää viettäneen opettaja Anja Mäkelän pikkuveli "aarteen löytääkseen".

**Laajuus:**  
**Ehdotus suoja-alueeksi:** Kartalla oleva rajaus, joka on tehty aiempien havaintojen perusteella. Rajaus on hyvin epätarkka.

**Suojelutoimenpiteet:**  
**Havaintomahdollisuudet:** Näkyvissä osittain purettu kiviröykkiö.  
**Lähistön kohteita:** Ks. peruskarttaote  
**Tiedossa olevat maankäyttösuunnitelmat:**

**Suosittelavat jatkotoimenpiteet:**  
**Koekuopat:**  
**Pintapöiminta:**

13. Vehkasaari

PK 214110 Luopioinen


MK 1:20000

X:6802332, Y:2537295, Z:90

P:6804309, I:3376656



13. Vehkasaari  
PK 214110 Luopioinen  
MK 1:2500  
X:6802332, Y:2537295, Z:90  
P:6804309, I:3376656

 kohteen rajaus



## 14. Nikunen Kärkivainio (asuinpaikat - kivikautinen)

**Muinaisjäännösrekisterinumero:** 439010014

**Kunta:** Luopioinen **Kylä:** Puutikkala

**Muinaisjäännöstyyppi:** Asuinpaikat **Tyypin tarkenne:**

**Ajoitus:** kivikautinen

**Rauhoitusluokka:** 1 **Lukumäärä:** 1

**Luokitusehdotus:** 1

**Sijainti:** PK 214110 Luopioinen  
X:6800070, Y:2537239, Z:90  
P:6802052, I:3376496  
Luopioisten kirkosta 6,3 km etelään

**Aiemmat löydöt:** KM 16053:1-16 (kvartsiesineitä ja -iskoksia)

**Inventointilöydöt:**

**Tutkimukset:** Inventointi Timo ja Pekka Miettinen 1963 (Inventointikertomuksen kohde I: 17 s. 8)  
Inventointi Miikka Haimila 2004

**Kiinteistötiedot:** Kiinteistö: 439-416-0007-0036 NIKUNEN  
Maanomistaja: Hylli Timo Tapani  
Osoite: Nivunkulmantie 133, 14960 Puutikkala

**Tarkastus:** 11.5. 2004 Miikka Haimila

**Kartat:** Peruskarttaote 1:20000 ja suurennos 1:2500

**Kuvat:** **Negatiivit:** 131809 **Diat:**

**Sijainti ja maasto:** Asuinpaikka sijaitsee Kukkian rannalla Isosaaren pohjoispuolella. Paikka on etelään viettävää kesantopeltoa, jonka maa-aines vaikuttaa hiekkaiselta ainakin alueen länsiosassa. Kahteen osaan jakautuneen asuinpaikan väliin jää metsäsaareke, jossa on kesämökki sekä hiekkakuoppa.

**Kohteen kuvaus:** Vuoden 1963 inventoinnissa paikalta löytyi runsaasti kvartsiesineitä ja iskoksia. Vuonna 2004 pellon ollessa kesannolla maastossa oli vaikea tehdä havaintoja. Paljaana olevat kohdat olivat hiekkaisia, mutta niistä ei tullut löytöjä. Samoin pienen hiekkakuopan laidoilla ei näkynyt merkkejä kultuurikerroksesta tai löydöistä.

**Laajuus:** Noin 2750 m<sup>2</sup>.

**Ehdotus suoja-alueeksi:** Kartalla oleva raja, joka on tehty vuoden 1963 havaintojen perusteella.

**Suojelutoimenpiteet:**

**Havaintomahdollisuudet:** Ei maan päälle näkyviä rakenteita.

**Lähistön kohteita:** Ks. peruskarttaote

**Tiedossa olevat maankäyttösuunnitelmat:**

**Suosittelavat jatkotoimenpiteet:**

**Koekuopat:**

**Pintapoiminta:**



14. Nikunen Kärkivainio

PK 214110 Luopioinen

MK 1:20000

X:6800070, Y:2537239, Z:90

P:6802052, I:3376496



14. Nikunen Kärkivainio  
PK 214110 Luopioinen  
MK 1:2500  
X:6800070, Y:2537239, Z:90  
P:6802052, I:3376496

 kohteen rajaus



## 15. Hietaniemi Hietasenkärki (asuinpaikat - moniperiodinen)

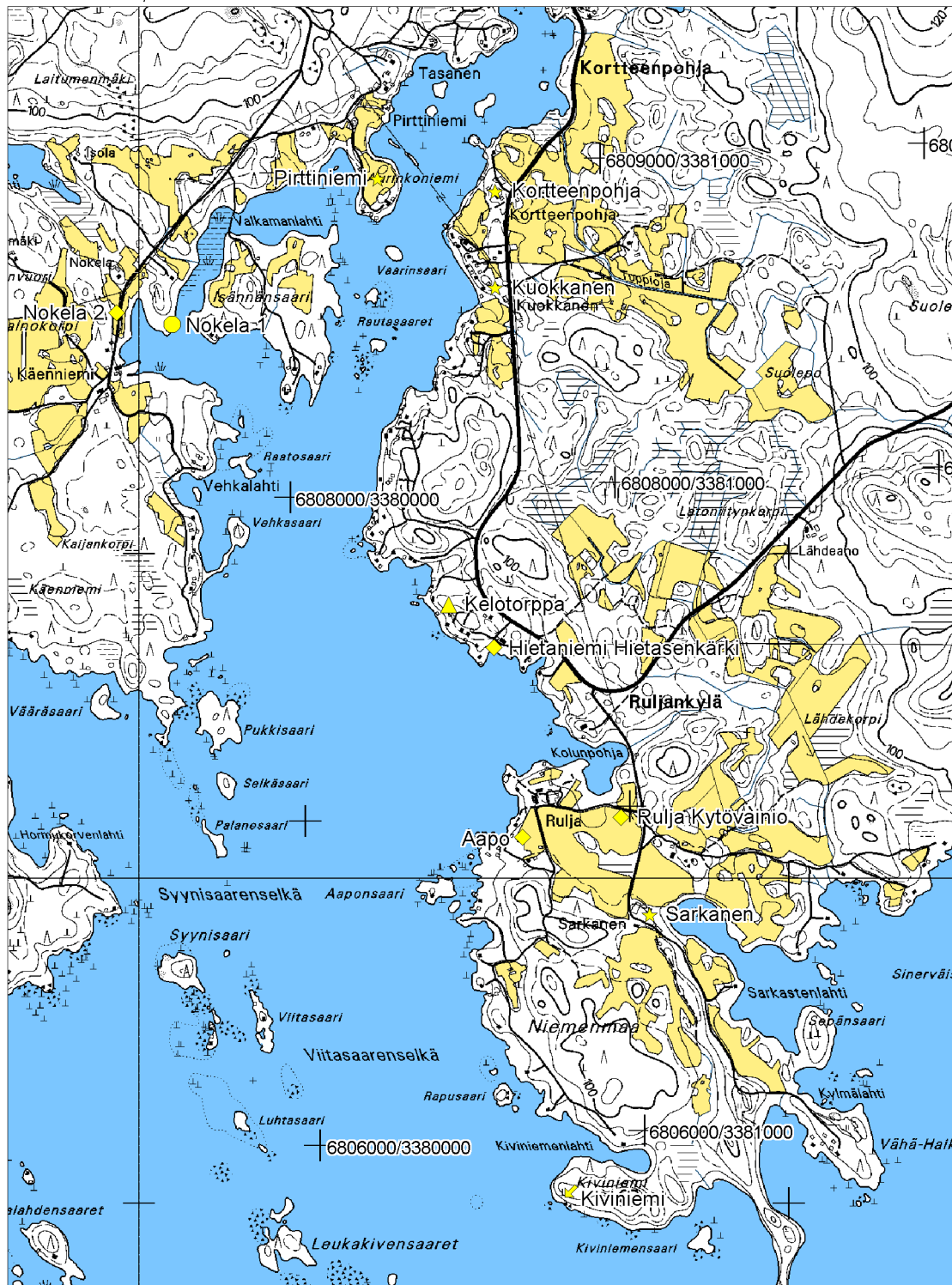
<b>Muinaisjäänösrekisterinumero:</b>	439010015	
<b>Kunta:</b>	Luopioinen	<b>Kylä:</b> Kantola
<b>Muinaisjäänöstyyppi:</b>	Asuinpaikat	<b>Tyypin tarkenne:</b>
<b>Ajoitus:</b>	moniperiodinen	
<b>Rauhoitusluokka:</b>	2	<b>Lukumäärä:</b> 1
<b>Luokitusehdotus:</b>	2	
<b>Sijainti:</b>	PK 214301 Padankoski X:6805711, Y:2541092, Z:90 P:6807511, I:3380605 Luopioisten kirkosta 6 km itään	
<b>Aiemmat löydöt:</b>	KM 8722:9 (kourutaltoa), KM 16057:1-29 (kivik. asuinpaikkalöytöjä), KM 16356:1-602 (kivik. asuinpaikkalöytöjä), KM 16822:1-1834 (kivik. asuinpaikkalöytöjä), KM 17131:1-1512 (kivik. asuinpaikkalöytöjä), KM 1737:1-966 (kivik. asuinpaikkalöytöjä)	
<b>Inventointilöydöt:</b>		
<b>Tutkimukset:</b>	Inventointi Timo ja Pekka Miettinen 1963 (Inventointikertomuksen kohde I: 10 s. 4) Kaivaus Timo Miettinen 1964 Kaivaus Timo Miettinen 1965 Kaivaus Timo Miettinen 1966 Kaivaus Pekka Miettinen 1967 Inventointi Miikka Haimila 2004	
<b>Kiinteistötiedot:</b>	Kiinteistö: 439-415-0003-0126 HIETANIEMI Maanomistaja: Saastamoinen Juho Veikko Maanomistaja: Saastamoinen Eeva Lyydia Osoite: Kortteenpohjantie 655, 36910 Rautajärvi Lisätietoja: Varsinainen asuinpaikka Kiinteistö: 439-404-0001-0685 HIETAMÄKI Maanomistaja: Harju Voitto Tuomas Maanomistaja: Harju Marja-Liisa Osoite: Kohmankaari 28 B 11, 33310 Tampere Lisätietoja: Rantaan vievän tien allue	
<b>Tarkastus:</b>	24.5. 2004 Miikka Haimila, mukana Juho Saastamoinen	
<b>Kartat:</b>	Peruskarttaote 1:20000 ja suurennos 1:2500	
<b>Kuvat:</b>	<b>Negatiivit:</b> 131827-131828	<b>Diat:</b>
<b>Sijainti ja maasto:</b>	Asuinpaikka sijaitsee Kukian rannalla etelään viettävässä pihamaan rinteessä. Paikalla on kaksi rantatasannetta. Osa asuinpaikasta on mökkitien alla.	
<b>Kohteen kuvaus:</b>	Torppari Johan Salminen löysi paikalla olleesta pellostä vuonna 1910 kourutaltan. Löytöpaikka on merkitty peruskartan suurennokseen, mutta sijainti lienee varsin epätarkka. Kohdetta koekuopitettiin vuoden 1963 inventoinnin yhteydessä, jolloin tehtiin runsaasti löytöjä. Vuosina 1964-67 aluetta kaivettiin, mutta kaivamatonta asuinpaikkaa on vielä jäljellä. Kaivauksissa on löytynyt varhaista ja tyypillistä kampakeramiikkaa, asbestikeramiikkaa ja epineoliittista keramiikkaa, mahdollisesti Kiukaisten kulttuurin keramiikkaa. Lisäksi löytyi useita savi-idoleita ja paljon meripihkaa. Myös kvartsista ja piistä sekä liuskeesta valmistettuja kiviesineitä saatiin talteen. Vanhimpia kiviesineitä ovat isot liuskekärjet, pienet kvartsiset nuolenkärjet ja alkeelliset kirveet. Esineistön puolesta asuinpaikka on ollut käytössä pitkään (muinaisjäänösrekisterissä arvio 6000-500 e.K.r.). Vuoden 2004 inventoinnissa paikalla ei ollut näkyvissä mitään esihistoriaan viittaavaa. Maanomistaja toimi paikalla oppaana ja esitteli missä kohdin pihaa kaivausalue oli ollut.	
<b>Laajuus:</b>	Noin 1300 m <sup>2</sup> .	
<b>Ehdotus suoja-alueeksi:</b>	Kartalla oleva raja, joka on tehty kaivausten tulosten perusteella. Koska asuinpaikan täyttää laajuutta ei tiedetä raja on vain ohjeellinen.	
<b>Suojelutoimenpiteet:</b>	Keskusteltu maanomistajan kanssa.	
<b>Havaintomahdollisuudet:</b>	Paikalla on näkyvissä rantatasanteita, mutta ei rakenteita.	
<b>Lähistön kohteita:</b>	Ks. peruskarttaote	
<b>Tiedossa olevat maankäyttösuunnitelmat:</b>		

Suosittelvat  
jatkotoimenpiteet:

Tontilla tai sen lähiympäristössä tehtävää maanmuokkausta pitäisi valvoa.

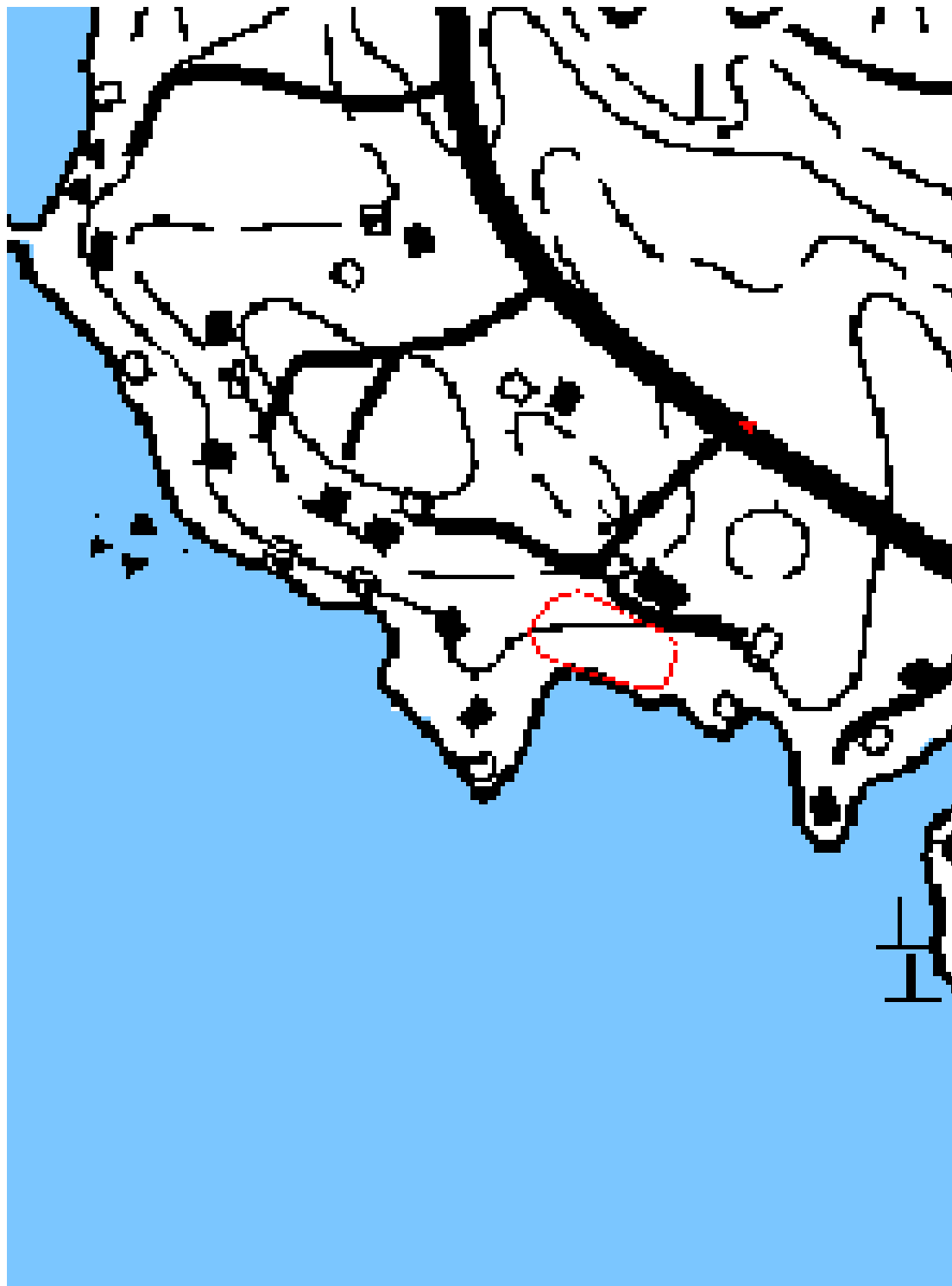
Koekuopat:  
Pintapoiminta:

15. Hietaniemi Hietasenkärki  
PK 214301 Padankoski  
MK 1:20000  
X:6805711, Y:2541092, Z:90  
P:6807511, I:3380605



15. Hietaniemi Hietasenkärki  
PK 214301 Pudasjärvi  
Maa 10000  
20030714 2004 092 2 59  
10080101 10080101

○ kirkon alue  
▲ P. D. -alue





## 16. Rulja Kytövainio (asuinpaikat - kivikautinen)

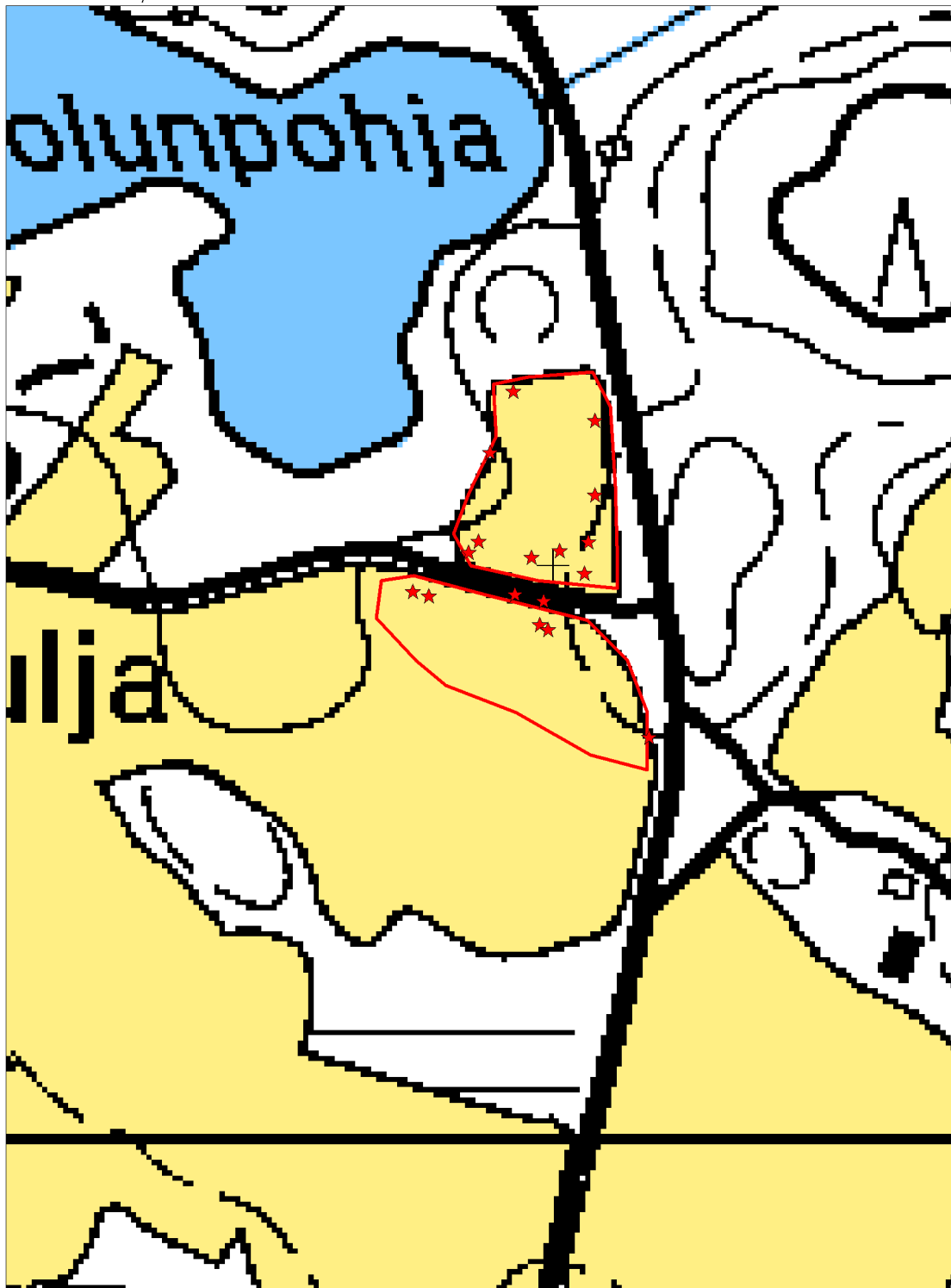
<b>Muinaisjäänösrekisterinumero:</b>	439010016	
<b>Kunta:</b>	Luopioinen	<b>Kylä:</b> Kuohijoki
<b>Muinaisjäänöstyyppi:</b>	Asuinpaikat	<b>Tyypin tarkenne:</b>
<b>Ajoitus:</b>	kivikautinen	
<b>Rauhoitusluokka:</b>	2	<b>Lukumäärä:</b> 1
<b>Luokitusehdotus:</b>	2	
<b>Sijainti:</b>	PK 214301 Padankoski X:6805187, Y:2541482, Z:90 P:6806969, I:3380971 Etäisyys Luopioisten kirkosta 6,3 km itäkaakkoon.	
<b>Aiemmat löydöt:</b>	KM 16051:1-9 (liusketaltoa, keramiikanpala, kvartsiesineitä, kvartsiiskoksia ja pii-iskos)	
<b>Inventointilöydöt:</b>	Kvartsi-iskoksia (osassa retusointia) ja ytimiä (jätetty paikalleen peltoon)	
<b>Tutkimukset:</b>	Inventointi Timo ja Pekka Miettinen 1963 (inventointikertomuksen kohde I: 12 s. 6) Inventointi Miikka Haimila 2004	
<b>Kiinteistötiedot:</b>	Kiinteistö: 439-415-0008-0021 UUSI-RULJA Maanomistaja: Rulja Mikko Pentti Juhani Osoite: Ruljantie 31, 36910 Rautajärvi	
<b>Tarkastus:</b>	25.5. 2004 Miikka Haimila	
<b>Kartat:</b>	Peruskarttaote 1:20000 ja suurennos 1:2500	
<b>Kuvat:</b>	<b>Negatiivit:</b> 131829	<b>Diat:</b>
<b>Sijainti ja maasto:</b>	Asuinpaikka sijaitsee Kukkian Kolunpohjan etelärannalla olevalla pellolla. Pääosa löydöistä on tullut Ruljantien ja Ruljan-Sarkasentien risteuksen tuntumasta molemmin puolin Ruljantietä. Tien pohjoispuolella pelto laskee kohti rantaa ja eteläpuolella pelto on tasainen.	
<b>Kohteen kuvaus:</b>	Kohteesta on tehty löytöjä koko Ruljantien pohjoispuoliselta pellolta. Löytöalue jatkuu myös tien eteläpuolelle. 2004 inventoinnissa koko alueella oli näkyvissä kvartseja oraalla olevassa pellossa. Löytöjen levintään vaikuttaa, että orapellossa ei ollut mahdollista kulkea joka paikassa.	
<b>Laajuus:</b>	Noin 8000 m <sup>2</sup> .	
<b>Ehdotus suoja-alueeksi:</b>	Kartalla oleva rajausta, joka on tehty vuosien 1963 ja 2004 löytöjen perusteella.	
<b>Suojelutoimenpiteet:</b>	Keskusteltu tilan vanhan isännän kanssa.	
<b>Havaintomahdollisuudet:</b>	Ei maan päälle näkyviä rakenteita.	
<b>Lähistön kohteita:</b>	Ks. peruskarttaote	
<b>Tiedossa olevat maankäyttösuunnitelmat:</b>		
<b>Suosittelavat jatkotoimenpiteet:</b>		
<b>Koekuopat:</b>		
<b>Pintapoiminta:</b>	Ruljantien molemmin puolin olevat pellot pintapoimittiin siltä osin kuin se oli orailta mahdollista. Pelto oraalla, maa-aines ruokamultaa ja hiekkaa, pinta kostea. Sää aurinkoinen. Havaittavuus hyvä. Löydöt kvartseja ks. peruskartan suurennos.	





16. Rulja Kytövainio  
PK 214301 Padankoski  
MK 1:2500  
X:6805187, Y:2541482, Z:90  
P:6806969, I:3380971

 kohteen rajaus  
 kvartsi



## 17. Aapo (asuinpaikat - kivikautinen)

**Muinajäännösrekisterinumero:** 439010017  
**Kunta:** Luopioinen **Kylä:** Kuohijoki  
**Muinajäännöstyyppi:** Asuinpaikat **Tyypin tarkenne:**  
**Ajoitus:** kivikautinen  
**Rauhoitusluokka:** 2 **Lukumäärä:** 1  
**Luokitusehdotus:** 2  
**Sijainti:** PK 214301 Padankoski  
X:6805127, Y:2541180, Z:90  
P:6806923, I:3380666  
Luopioisten kirkosta 5,9 km itäkaakkoon  
**Aiemmat löydöt:** KM 16050:1-3 (kvartsikaavin ja -iskoksia)  
**Inventointilöydöt:** Kvartsi- ja pii-iskoksia (jätetty paikalleen peltoon)  
**Tutkimukset:** Inventointi Timo ja Pekka Miettinen 1963 (Inventointikertomusken kohde I: 11 s. 6)  
Inventointi Miikka Haimila 2004  
**Kiinteistötiedot:** Kiinteistö: 439-415-0001-0090 AAPO  
Maanomistaja: Ottman Veikko Olavi  
Osoite: Salimäentie 12, 19110 Vierumäki  
**Tarkastus:** 25.5. 2004 Miikka Haimila  
**Kartat:** Peruskarttaote 1:20000 ja suurennos 1:2500  
**Kuvat:** **Negatiivit:** 131830-131831 **Diat:**  
**Sijainti ja maasto:** Asuinpaikka sijaitsee Kukkian itärannalla rantapenkereen päällä olevalla hiekkaisella pellolla noin 30 metrin päässä rannasta.  
**Kohteen kuvaus:** Aiemmin pellolta oli tehty löytöjä sen pohjoisreunalla, mistä löytyi edelleen muutamia kvartseja sekä muutama kymmenen metriä etelämpää nykyiseltä kasvimaalta. Erittäin runsas löytökeskittymä löytyi pellon pohjoispäässä, jossa oli näkyvissä hyvin tiheässä kvartsi- ja pii-iskoksia. Löytöjä mitattiin GPS-paikantimella esimerkinomaisesti ks. peruskartan suurennos. Todellisuudessa löytöjä oli huomattavasti enemmän. Löytöalue saattaa jatkua myös pellon pohjoisreunalla olevan peltotien alle ja sen pohjoispuolella olevalle pihamaalle asti.  
**Laajuus:** Noin 4800 m<sup>2</sup>.  
**Ehdotus suoja-alueeksi:** Kartalla oleva raja, joka on tehty vuosien 1963 ja 2004 löytöjen perusteella.  
**Suojelutoimenpiteet:**  
**Havaintomahdollisuudet:** Ei maan päälle näkyviä rakenteita.  
**Lähistön kohteita:** Ks. peruskarttaote  
**Tiedossa olevat maankäyttösuunnitelmat:**  
**Suosittelavat jatkotoimenpiteet:**  
**Koekuopat:**  
**Pintapoiminta:** Pintapoimittu peltoalue linjoissa oraskasvuston sallimissa paikoissa. Maa-aines hiekkaisista ruokamultaa. Pinta kostea. Sää aurinkoinen. Havaittavuus hyvä. Löydöt: useita kvartsi- ja pii-iskoksia ks. peruskartan suurennos.

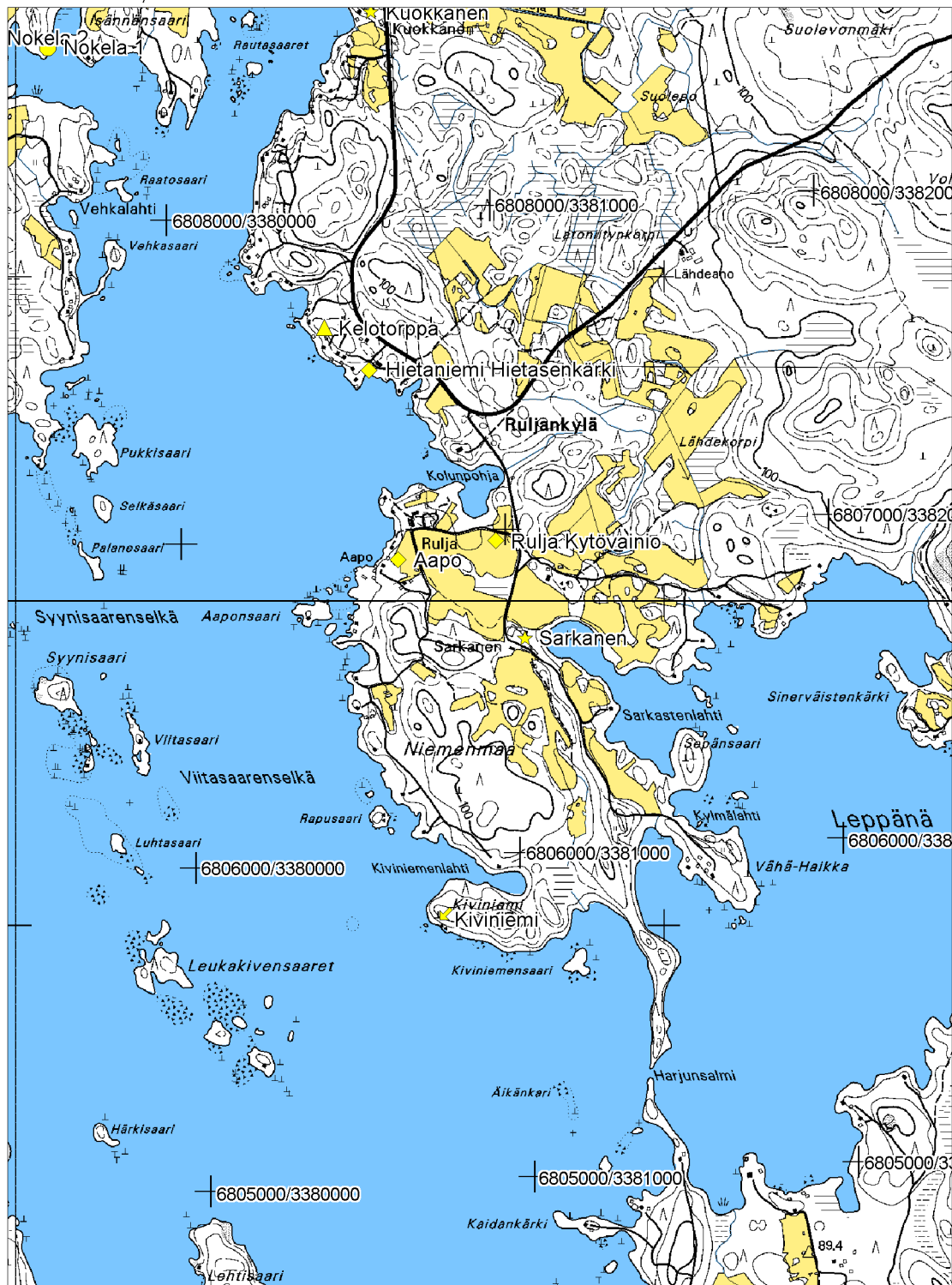
## 17. Aapo

PK 214301 Padankoski

MK 1:20000

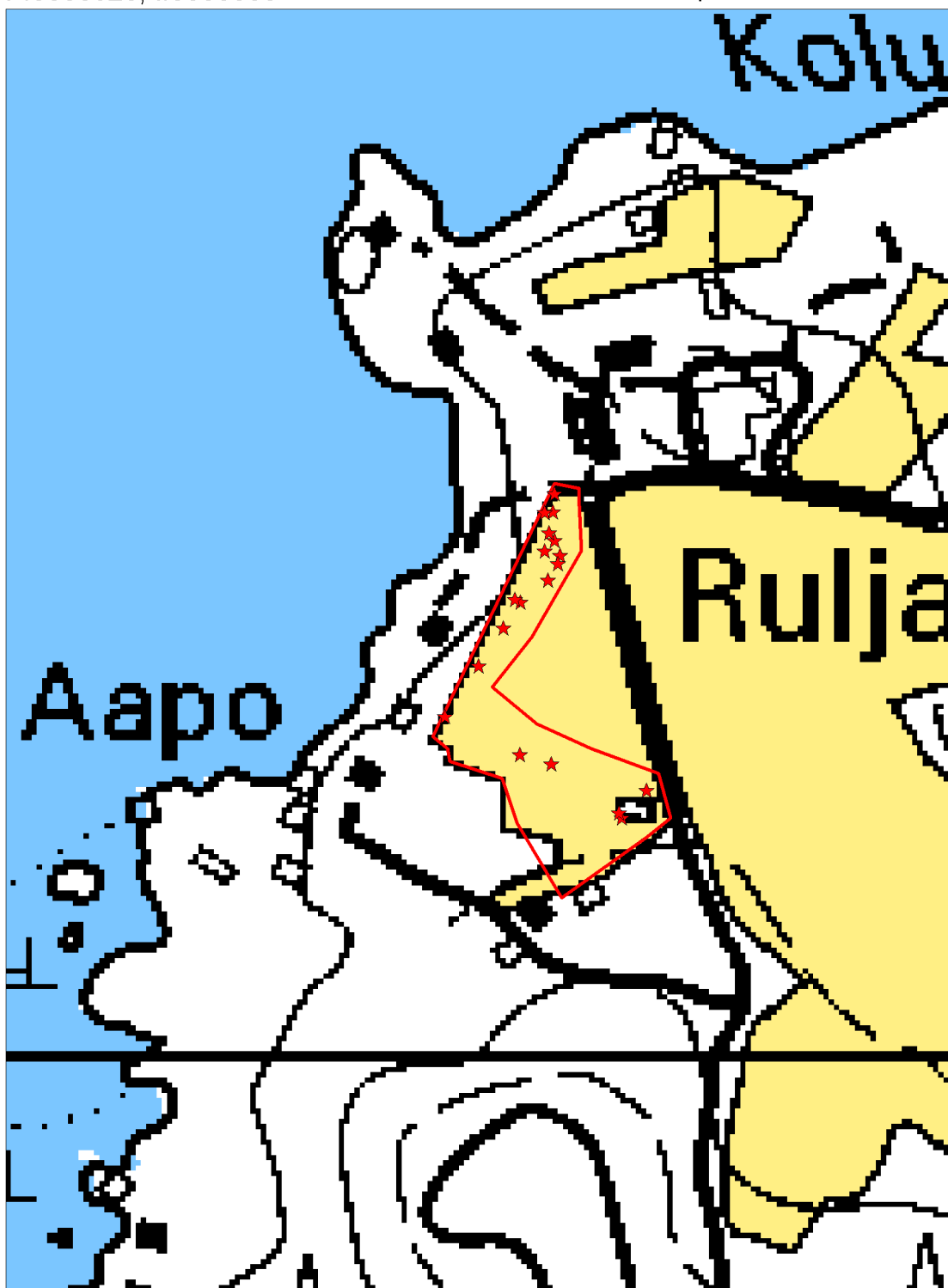
X:6805127, Y:2541180, Z:90

P:6806923, I:3380666



17. Aapo  
PK 214301 Padankoski  
MK 1:2500  
X:6805127, Y:2541180, Z:90  
P:6806923, I:3380666

- kohteen rajaus
- kvartsi-/pii-iskos



## 18. Rautia (asuinpaikat - kivikautinen)

**Muinaisjäänösrekisterinumero:** 439010018

**Kunta:** Luopioinen **Kylä:** Kuohijoki

**Muinaisjäänöstyyppi:** Asuinpaikat **Tyypin tarkenne:**

**Ajoitus:** kivikautinen

**Rauhoitusluokka:** 2 **Lukumäärä:** 1

**Luokitusehdotus:** 2

**Sijainti:** PK 214301 Padankoski  
X:6802306, Y:2542352, Z:90-95  
P:6804051, I:3381707  
Luopioisten kirkosta 7,9 km kaakkoon

**Aiemmat löydöt:** KM 16056:1-2 (kvartsiesine ja -iskoksia), KM 16350 (rombikirveen puolikas)

**Inventointilöydöt:**

**Tutkimukset:** Inventointi Timo ja Pekka Miettinen 1963 (Inventointikertomuksen kohde I: 13 s. 7)  
Inventointi Miikka Haimila 2004

**Kiinteistötiedot:** Kiinteistö: 439-415-0004-0086 RAUTIA  
Maanomistaja: Keskinen Marja Elisabet  
Osoite: Juvelankatu 1, 33730 Tampere  
Maanomistaja: Lukkarla Anne-Mari Karoliina  
Osoite: Näsiäntie 16, 13500 Hämeenlinna  
Maanomistaja: Ropponen Riitta Helena  
Osoite: Riihipellontie 12 B, 13100 Hämeenlinna  
Maanomistaja: Ropponen Mikko Sakari  
Osoite: Rinnetie 58 As 1, 13100 Hämeenlinna

**Tarkastus:** 13.5. 2004 Miikka Haimila

**Kartat:** Peruskarttaote 1:20000 ja suurennos 1:2500

**Kuvat:** **Negatiivit:** 131815 **Diat:**

**Sijainti ja maasto:** Asuinpaikka on Kukkian Suksianlahden pohjoisrannalla entisellä pellolla, joka on noin 2 m veden pintaa korkeammalla rantapenkereen päällä. Pellon itäpuolella on notkelma. Rautian talossa kerrottiin, että alue on niin kosteaa, ettei sitä voinut kunnolla viljellä vaan alue piti metsittää.

**Kohteen kuvaus:** Paikalla kasvaa pellolle istutettu koivikko. Rautian talossa muistettiin kivikirveen löytyminen ja löytäjä neuvoi löytöpaikan, joka on ilmeisesti em. pellolta hieman itään (pienempi rajausta kartalla). Löytäjän mukaan paikka on hieman ympäristöään korkeammalla ja sille on istutettu mäntyjä, eikä ympäristössä ole muuta kuvausta vastaavaa paikkaa. Vuoden 2004 inventoinnissa paikalla ei havaittu mitään esihistoriaan viittaavaa.

**Laajuus:** Noin 2800 m<sup>2</sup>.

**Ehdotus suoja-alueeksi:** Kartalla oleva rajausta, joka on tehty aikaisempien löytöjen ja topografian perusteella.

**Suojelutoimenpiteet:**

**Havaintomahdollisuudet:** Ei maan päälle näkyviä rakenteita.

**Lähistön kohteita:** Ks. peruskarttaote

**Tiedossa olevat maankäyttösuunnitelmat:**

**Suosittelavat jatkotoimenpiteet:**

**Koekuopat:**

**Pintapoiminta:**

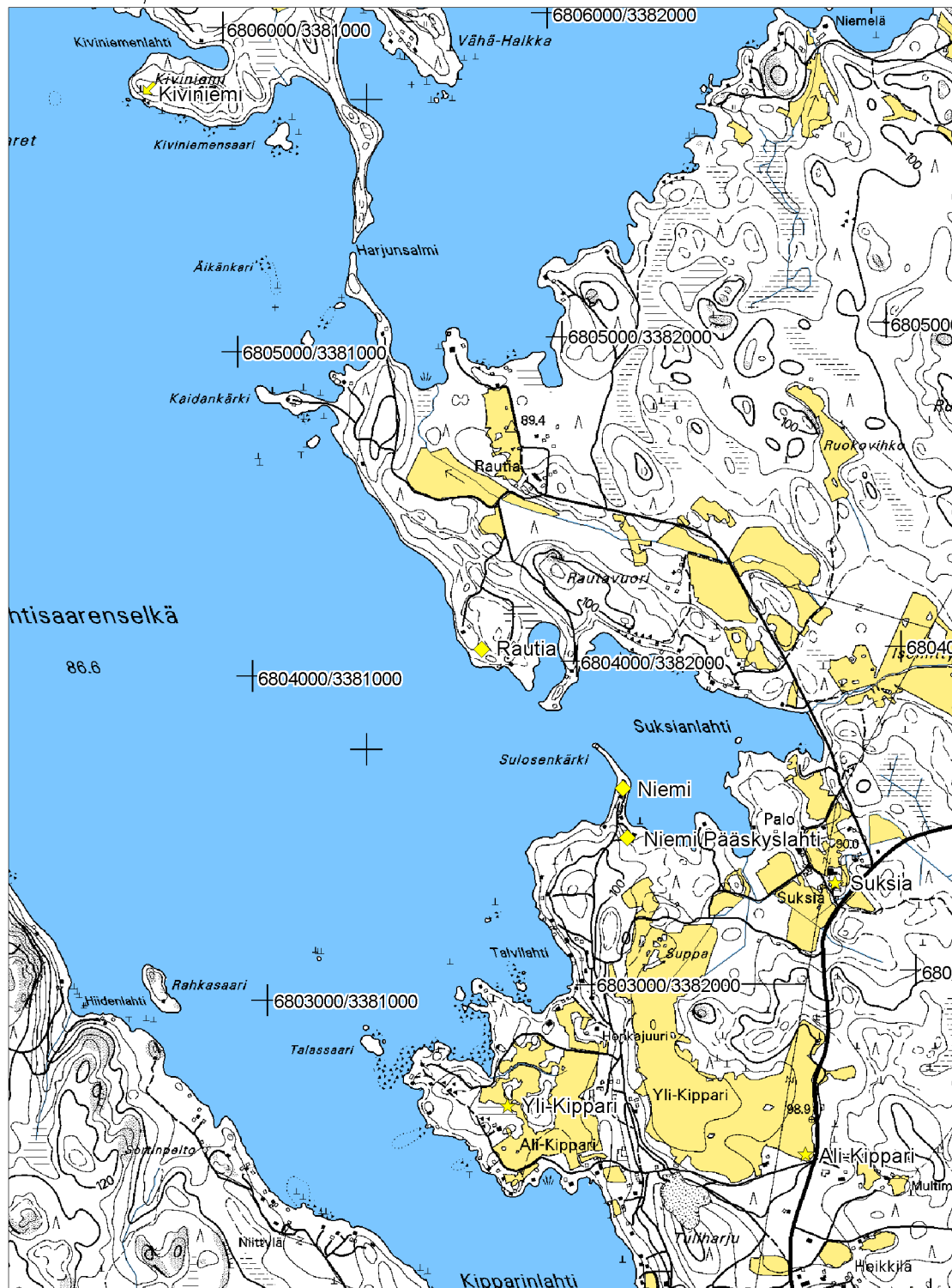
18. Rautia

PK 214301 Padankoski

MK 1:20000

X:6802306, Y:2542352, Z:90-95

P:6804051, I:3381707



18. Rautia

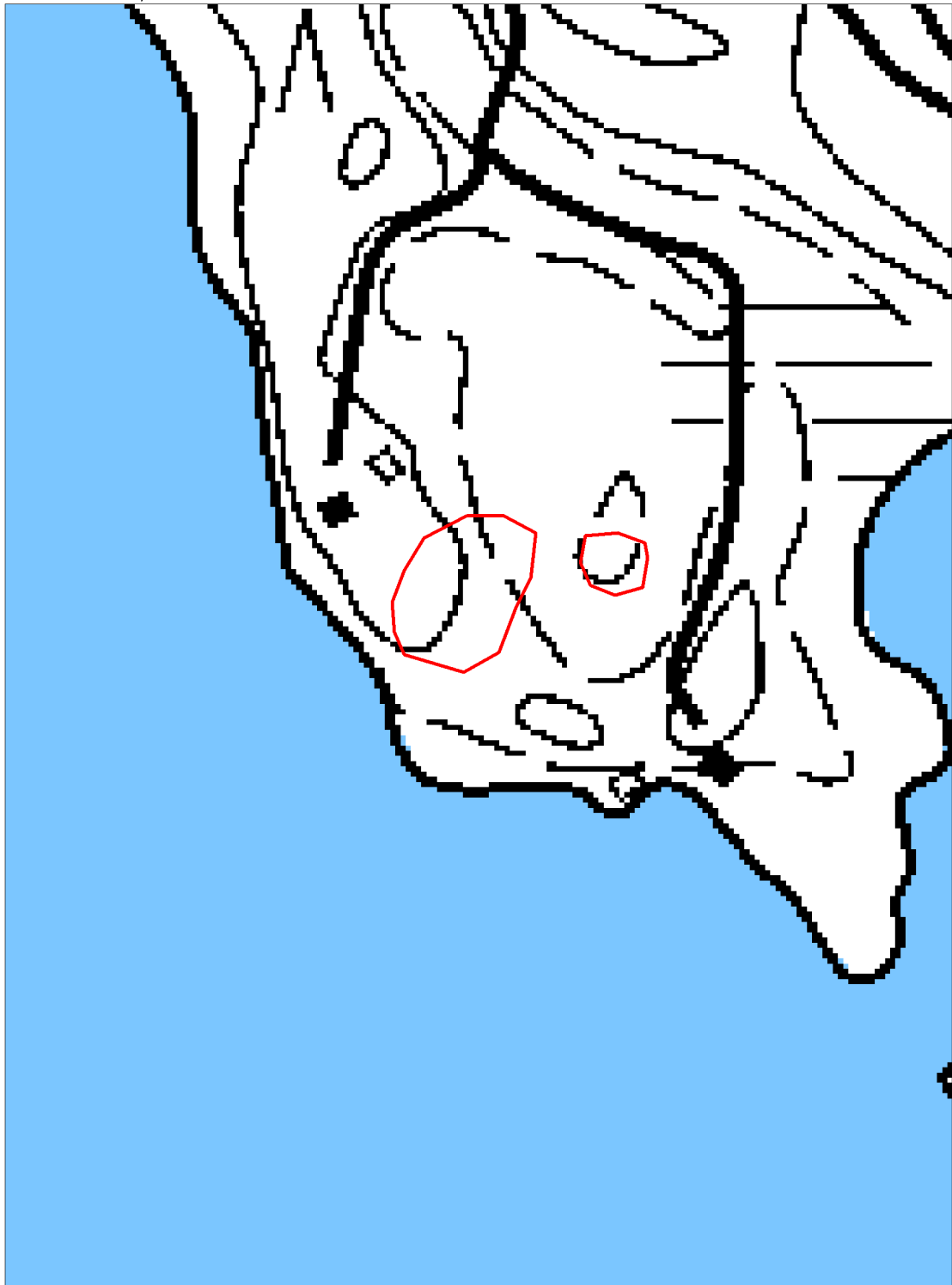
PK 214301 Padankoski

MK 1:2500

X:6802306, Y:2542352, Z:90-95

P:6804051, I:3381707

 kohteen rajaus





## 19. Niemi (asuinpaikat - kivikautinen)

**Muinaisjäännösrekisterinumero:** 439010019

**Kunta:** Luopioinen **Kylä:** Kuohijoki

**Muinaisjäännöstyyppi:** Asuinpaikat **Tyypin tarkenne:**

**Ajoitus:** kivikautinen

**Rauhoitusluokka:** 2 **Lukumäärä:** 1

**Luokitusehdotus:** 2/3

**Sijainti:** PK 214301 Padankoski  
X:6801878, Y:2542789, Z:90  
P:6803603, I:3382124  
Luopioisten kirkosta 8,6 km kaakkoon

**Aiemmat löydöt:** KM 16048:1-4 (kvartsikaapimia ja -iskoksia)

**Inventointilöydöt:**

**Tutkimukset:** Inventointi Timo ja Pekka Miettinen 1963 (Inventointikertomuksen kohde I: 14 s. 7)  
Inventointi Miikka Haimila 2004

**Kiinteistötiedot:** Kiinteistö: 439-415-0006-0014 KALAMAJA  
Maanomistaja: Turunen Pertti Olavi oikeudenomistajat  
Osoite: Puotilantie 8 D 058, 00910 Helsinki  
Maanomistaja: Turunen Eila Sinikka  
Osoite: Arhotie 19 A 24, 00900 Helsinki  
Kiinteistö: 439-415-0006-0017 NIEMI  
Maanomistaja: Mäkinen Raimo Olavi  
Maanomistaja: Mäkinen Pirkko Marja-Liisa  
Osoite: Ei Osoitetietoja

**Tarkastus:** 27.5. 2004 Miikka Haimila

**Kartat:** Peruskarttaote 1:20000 ja suurennos 1:2500

**Kuvat:** **Negatiivit:** 131838-131839 **Diat:**

**Sijainti ja maasto:** Asuinpaikka sijaitsee kapealla ja pitkällä niemellä Kukkian Suksianlahden etelärannalla. Paikka on entinen pelto, josta suurin osa on nykyään kesämökin pihaa. Niemen maaperä on moreenia ja hiekkaa.

**Kohteen kuvaus:** Kohde on ilmeisesti osittain tuhoutunut kesämökin ja sen pihamaan alle. Osia voi olla vielä jäljellä vähemmän muokatuissa kohdissa.

**Laajuus:** Noin 500 m<sup>2</sup>.

**Ehdotus suoja-alueeksi:** Kartalla oleva rajaus, joka on tehty aikaisempien löytöjen ja topografian perusteella.

**Suojelutoimenpiteet:**

**Havaintomahdollisuudet:** Ei maan päälle näkyviä rakenteita.

**Lähistön kohteita:** Ks. peruskarttaote

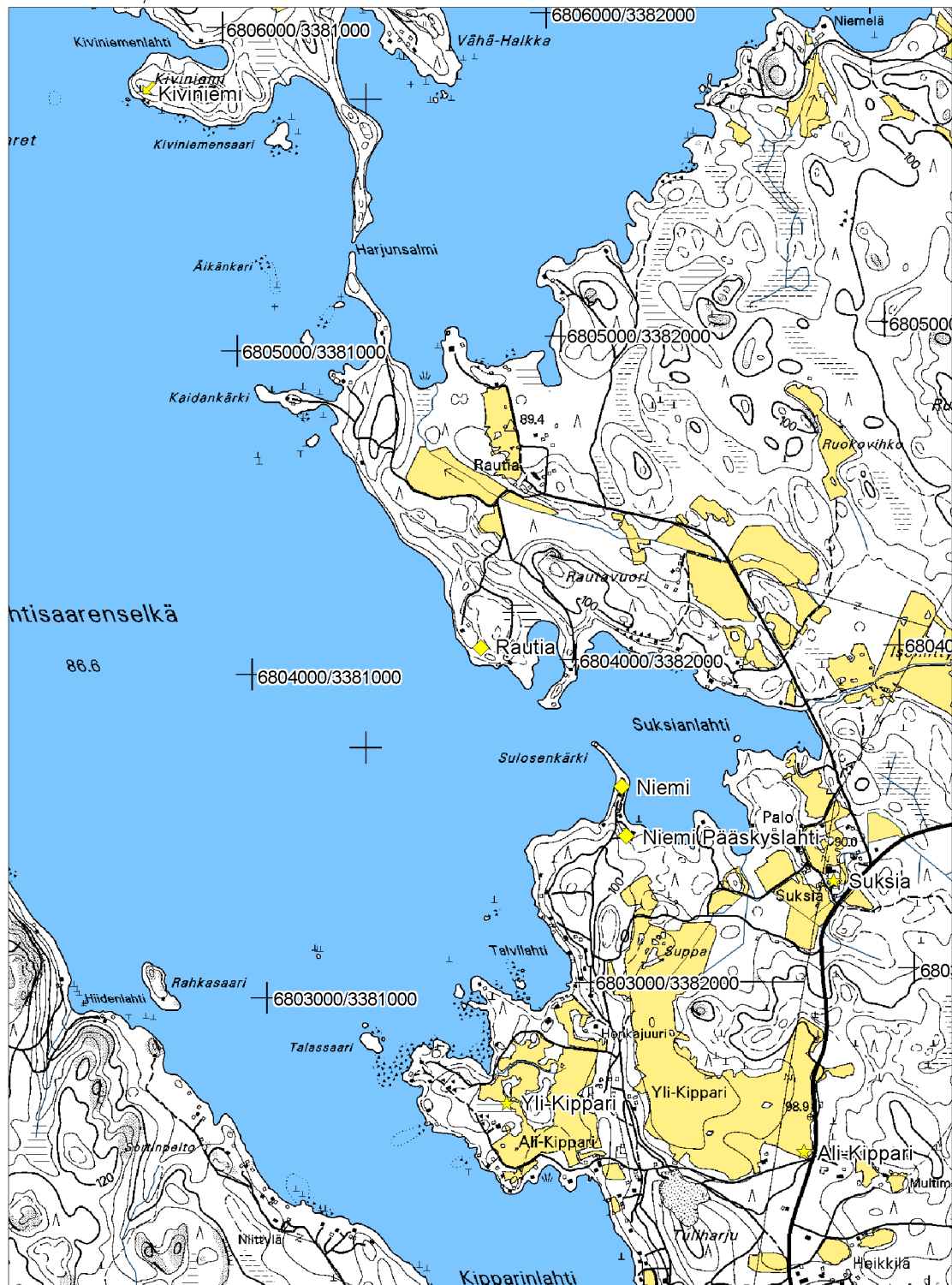
**Tiedossa olevat maankäyttösuunnitelmat:**

**Suosittelavat jatkotoimenpiteet:**

**Koekuopat:**

**Pintapöimintä:**

19. Niemi  
 PK 214301 Padankoski  
 MK 1:20000  
 X:6801878, Y:2542789, Z:90  
 P:6803603, I:3382124



19. Niemi

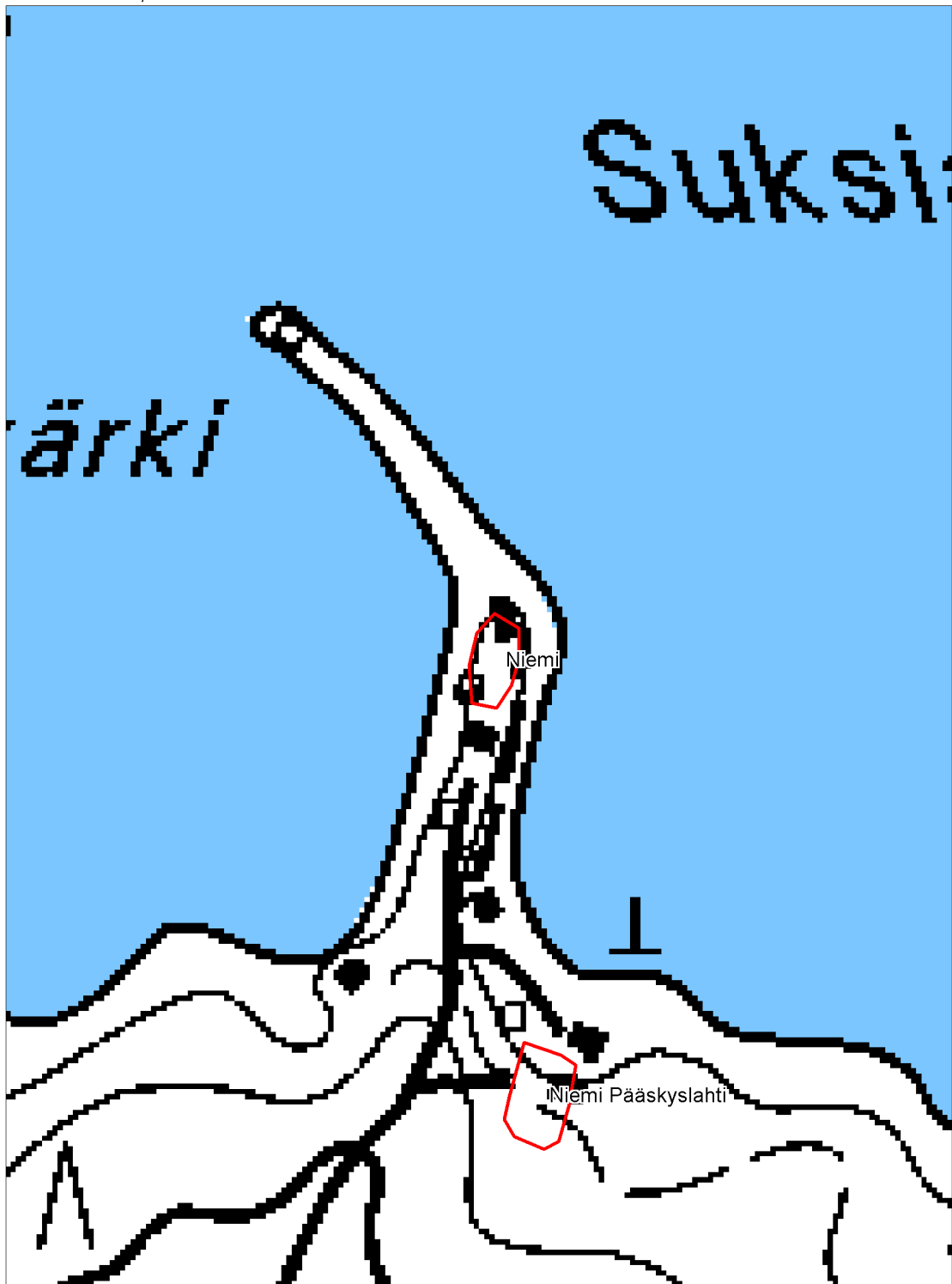
PK 214301 Padankoski

MK 1:2500

X:6801878, Y:2542789, Z:90

P:6803603, I:3382124

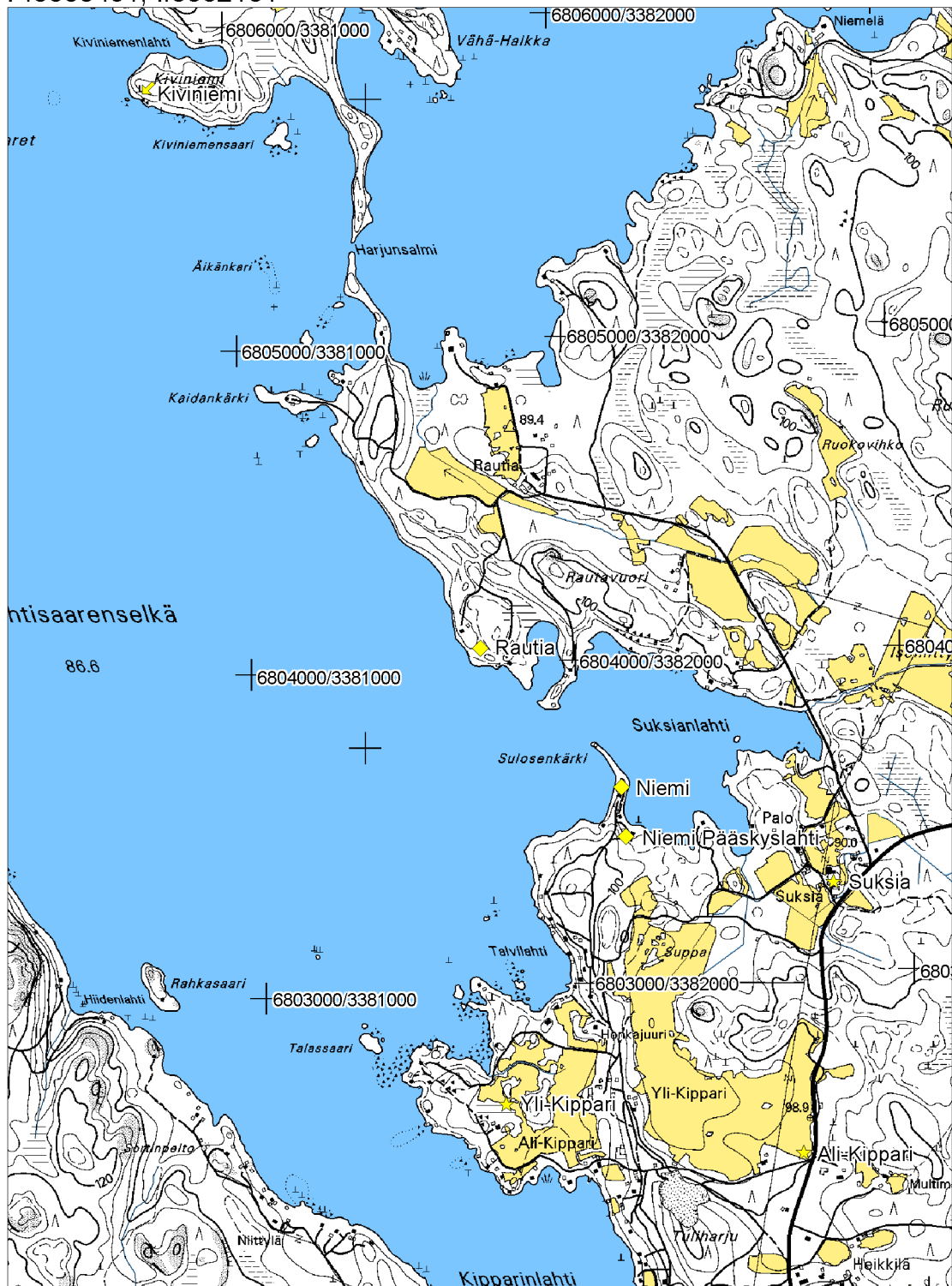
○ kohteen rajaus



## 20. Niemi Pääskyslahti (asuinpaikat - kivikautinen)

**Muinaisjäänös-**  
**rekisterinumero:** 439010020  
**Kunta:** Luopioinen **Kylä:** Kuohijoki  
**Muinaisjäänöstyyppi:** Asuinpaikat **Tyypin tarkenne:**  
**Ajoitus:** kivikautinen  
**Rauhoitusluokka:** 2 **Lukumäärä:** 1  
**Luokitusehdotus:** 2  
**Sijainti:** PK 214301 Padankoski  
X:6801726, Y:2542803, Z:90-95  
P:6803451, I:3382131  
Luopioisten kirkosta 8,7 km kaakkoon  
**Aiemmat löydöt:** KM 16049:1-2 (kvartsikaavin ja -iskoksia)  
**Inventointilöydöt:**  
**Tutkimukset:** Inventointi Timo ja Pekka Miettinen 1963 (Inventointikertomuksen kohde I: 15 s. 7)  
Inventointi Miikka Haimila 2004  
**Kiinteistötiedot:** Kiinteistö: 439-415-0006-0016 PÄÄSKYSLAHTI  
Maanomistaja: Lintunen Toivo Olavi  
Maanomistaja: Lintunen Sirkka Liisa  
Osoite: Peisalankatu 9, 15830 Lahti  
Kiinteistö: 439-415-0006-0015 PÄÄSKYSRANTA  
Maanomistaja: Rauhamaa Eero Johannes  
Maanomistaja: Rauhamaa Irma Kaarina  
Osoite: Päivänsalontie 2 A, 00660 Helsinki  
**Tarkastus:** 27.5. 2004 Miikka Haimila  
**Kartat:** Peruskarttaote 1:20000 ja suurennos 1:2500  
**Kuvat:** **Negatiivit:** 131837 **Diat:**  
**Sijainti ja maasto:** Asuinpaikka sijaitsee Kukkian Suksianlahden etelärannalla pohjoisrinteessä entisellä pellolla, jonka ympärillä kasvaa kuusimetsää.  
**Kohteen kuvaus:** Vuonna 1963 kvartseja oli koko pellon alueella. Nykyään paikalla on kasvimaata ja pihapiiriä. Pellon eteläosa on saattanut jäädä uudisrakennuksen alle. Paikalla ei ole havaittavissa mitään merkkejä muinaisjäänöksestä.  
**Laajuus:** Noin 800 m2.  
**Ehdotus suoja-alueeksi:** Kartalla oleva raja, joka on tehty aikaisempien löytöjen perusteella.  
**Suojelutoimenpiteet:**  
**Havaintomahdollisuudet:** Ei maan päälle näkyviä rakenteita.  
**Lähistön kohteita:** Ks. peruskarttaote  
**Tiedossa olevat maankäyttösuunnitelmat:**  
**Suosittelavat jatkotoimenpiteet:**  
**Koekuopat:**  
**Pintapoiminta:**

20. Niemi Pääskyslahti  
 PK 214301 Padankoski  
 MK 1:20000  
 X:6801726, Y:2542803, Z:90-95  
 P:6803451, I:3382131



20. Niemi Pääskyslahti

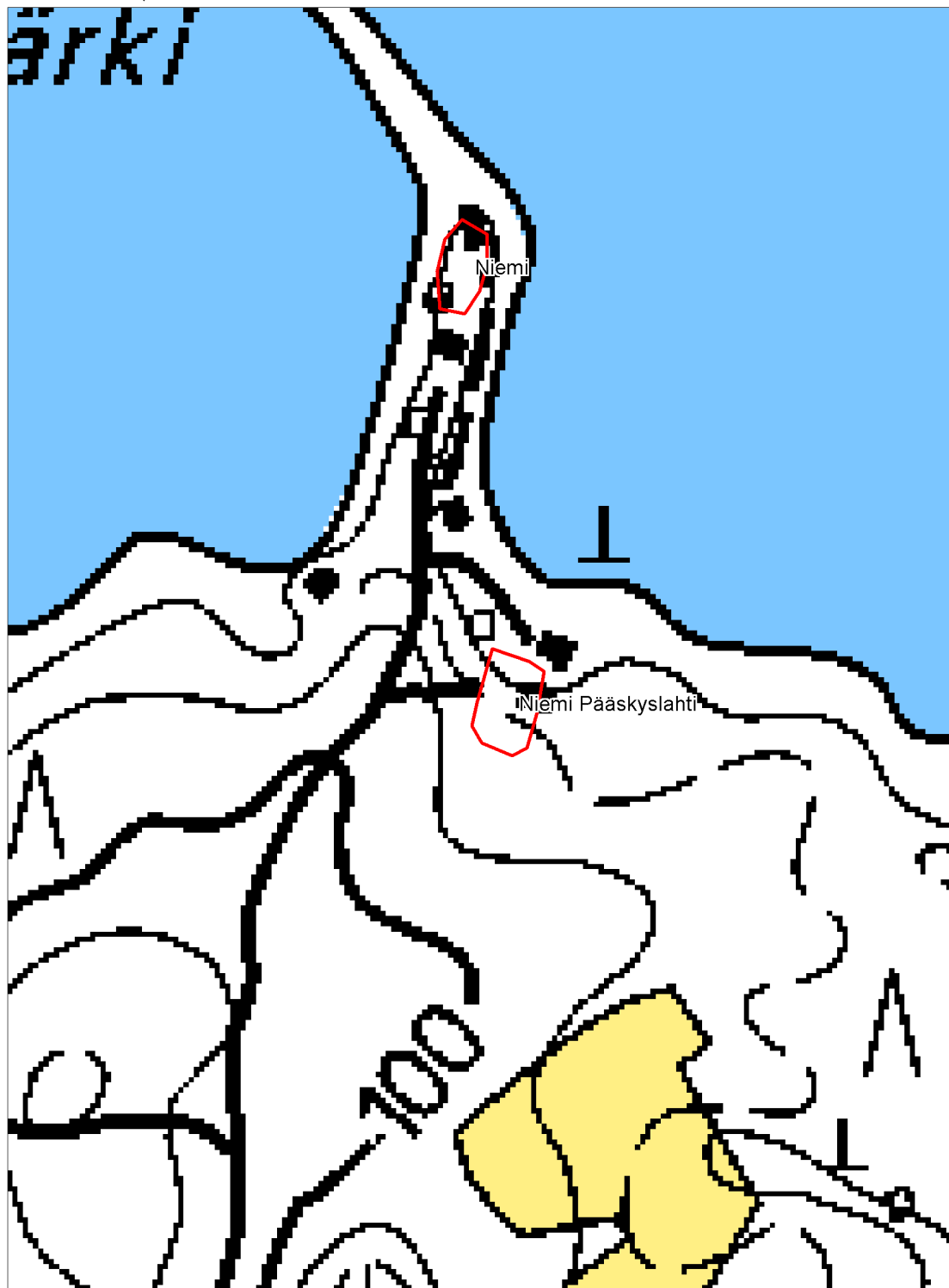
PK 214301 Padankoski

MK 1:2500

X:6801726, Y:2542803, Z:90-95

P:6803451, I:3382131

 kohteen rajaus



## 21. Saksala Isosaari (asuinpaikat - kivikautinen)

<b>Muinaisjäänösrekisterinumero:</b>	439010021	
<b>Kunta:</b>	Luopioinen	<b>Kylä:</b> Puutikkala
<b>Muinaisjäänöstyyppi:</b>	Asuinpaikat	<b>Tyypin tarkenne:</b>
<b>Ajoitus:</b>	kivikautinen	
<b>Rauhoitusluokka:</b>	2	<b>Lukumäärä:</b> 1
<b>Luokitusehdotus:</b>	2	
<b>Sijainti:</b>	PK 213212 Puutikkala X:6799170, Y:2537245, Z:90 P:6801152, I:3376461 Luopioisten kirkosta 7,1 km eteläkaakkoon	
<b>Aiemmat löydöt:</b>	KM 12883:1-6 (kivitaltta ja asuinpaikkalöytöjä), KM 12884 (asuinpaikkalöytöjä), KM 13407:1-7 (asuinpaikkalöytöjä), KM 15093 (nelisivuinen poikkikirves), KM 33450 (kvartsi-iskoksia ja palanutta luuta), 2003 KOEKAIVAUSTEN LÖYDÖT?	
<b>Inventointilöydöt:</b>		
<b>Tutkimukset:</b>	Kaivaus Robert Arpo 1954 (Ei kaivauskertomusta) Inventointi Timo ja Pekka Miettinen 1963 (Inventointikertomuksen kohde I: 18 s. 8) Koekaivaus Vadim Adel 2002 Tarkastus Ulla Lähdesmäki&Tuula Heikkurinen-Montell 2002 (-ei kertomusta Paikalla käyty tieoikaisuhankkeen vuoksi. Liittyy alueen kaavoitukseen.) Koekaivaus Päivi Kankkunen 2003 Inventointi Miikka Haimila 2004	
<b>Kiinteistötiedot:</b>	Kiinteistö: 439-416-0007-0038 SAKSALA Maanomistaja: Saksala Jarkko Kaarlo Edvard Osoite: Saksalantie 15, 14960 Puutikkala	
<b>Tarkastus:</b>	11.5. 2004 Miikka Haimila	
<b>Kartat:</b>	Peruskarttaote 1:20000 ja suurennos 1:2500	
<b>Kuvat:</b>	<b>Negatiivit:</b> 131810	<b>Diat:</b>
<b>Sijainti ja maasto:</b>	Asuinpaikka sijaitsee Kukian Isosaarella, saaren länsipuolella lähellä mantereelle vievää siltaa. Paikka on entistä etelään viettävää hiekkaista peltoa, joka kasvaa nykyisin mäntytaimikkoa. Asuinpaikan länsipuolella on hiekkakuoppa.	
<b>Kohteen kuvaus:</b>	Tarkastettaessa paikkaa, tekeillä oli uusi tielinja asuinpaikan läpi. Rannassa kulkeva tie on tarkoitus siirtää ylemmäksi rinteeseen, kulkemaan kesämökkitonttien takaa. Museoviraston koekaivausryhmä on tutkinut muinaijäänöstä tielinjan alta ja tutkimukset jatkuvat myös vuonna 2004. Paikalla ei näkynyt mitään merkkejä rakenteista tai havaittu löytöjä. Viereisen hiekkakuopan reuna tarkastettiin mutta siinä näytti olevan vain puhdasta hiekkaa. Saaren rantoja tarkastettiin lapinraunioiden varalta, mutta niistä ei tehty havaintoja. Vuoden 1954 kaivauslöytöjen joukossa on sekä kampakeramiikkaa, että nuorakeramiikkaa, joten asuinpaikka on saattanut olla käytössä varsin pitkään.	
<b>Laajuus:</b>	Adelin arvioima alkuperäinen laajuus 150x100 m, karttasuurennoksessa oleva rajauksen pinta-ala noin 3500 m <sup>2</sup> .	
<b>Ehdotus suoja-alueeksi:</b>	Kartalla oleva rajaus, joka on tehty aikaisempien tutkimusten ja topografian perusteella.	
<b>Suojelutoimenpiteet:</b>	Keskusteltu maanomistajan kanssa	
<b>Havaintomahdollisuudet:</b>	Ei maan päälle näkyviä rakenteita.	
<b>Lähistön kohteita:</b>	Ks. peruskarttaote	
<b>Tiedossa olevat maankäyttösuunnitelmat:</b>	Tielinjan veto muinaijäänöksen poikki.	
<b>Suosittelavat jatkotoimenpiteet:</b>	Kohteen rajaus pitää uusia kun koekaivausten tulokset valmistuvat.	
<b>Koekuopat:</b>		
<b>Pintapöimintä:</b>		

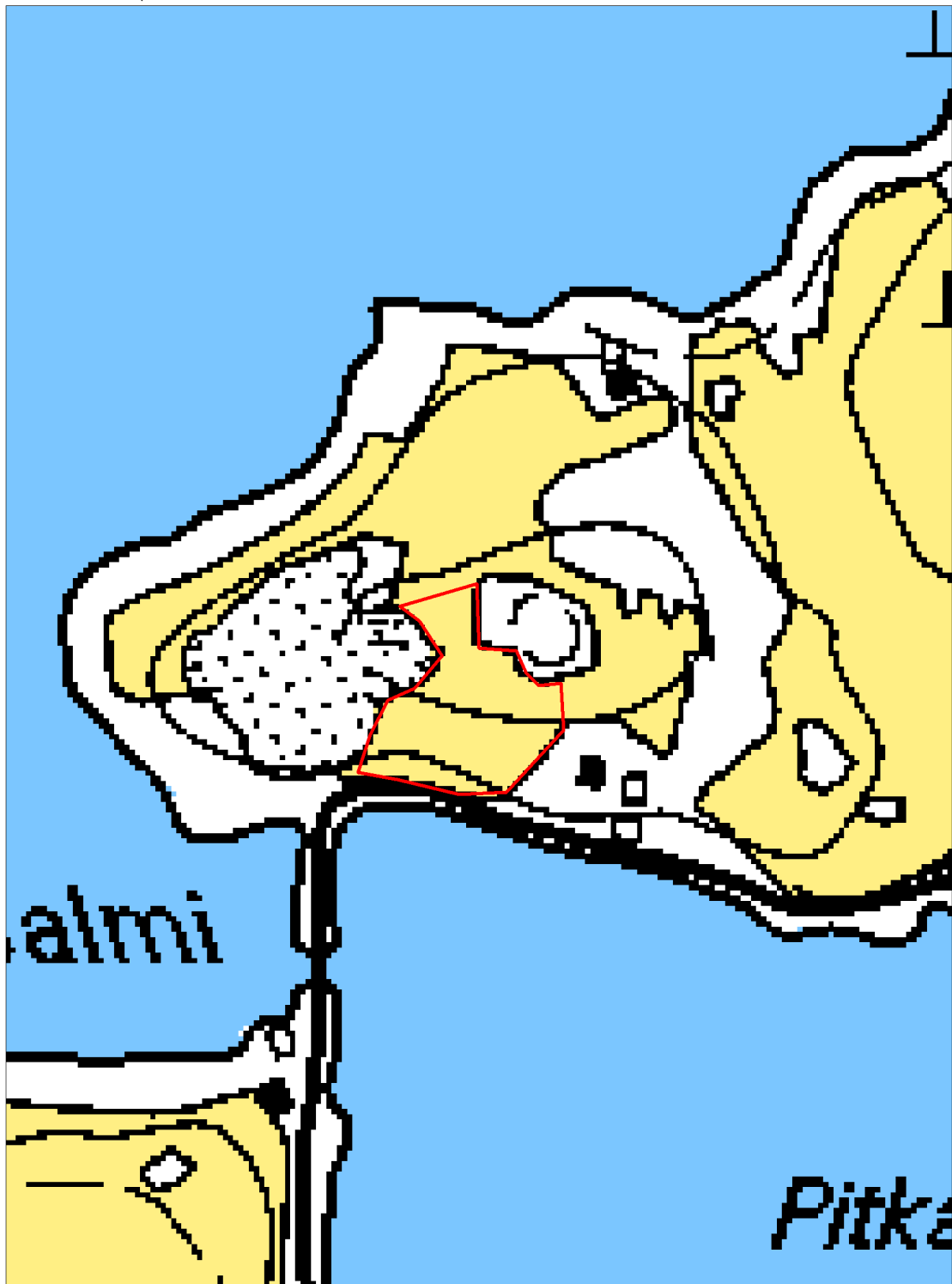


21. Saksala Isosaari  
 PK 213212 Puutikkala  
 MK 1:20000  
 X:6799170, Y:2537245, Z:90  
 P:6801152, I:3376461



21. Saksala Isosaari  
PK 213212 Puutikkala  
MK 1:2500  
X:6799170, Y:2537245, Z:90  
P:6801152, I:3376461

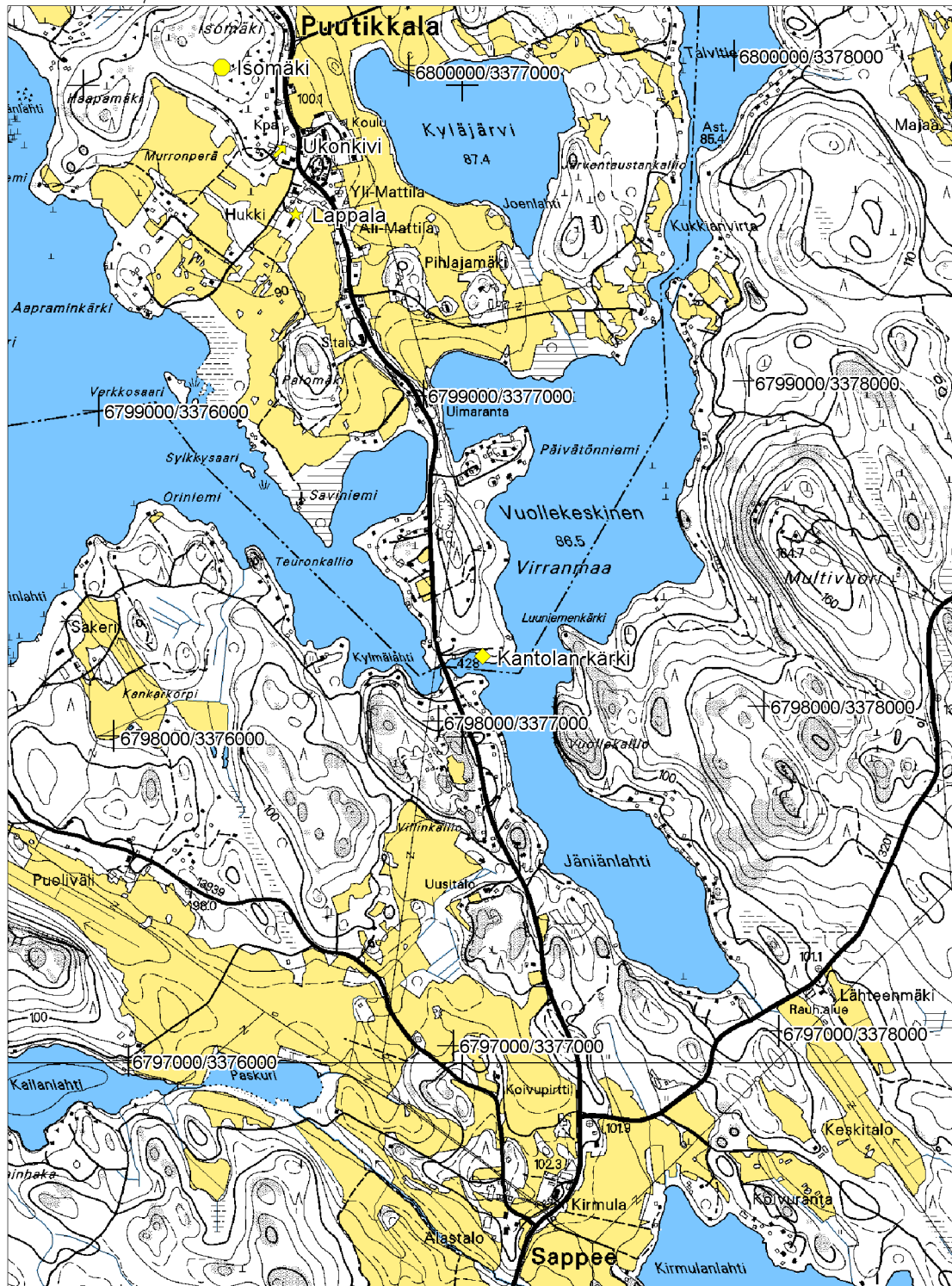
 kohteen rajaus



## 22. Kantolan kärki (asuinpaikat - kivikautinen)

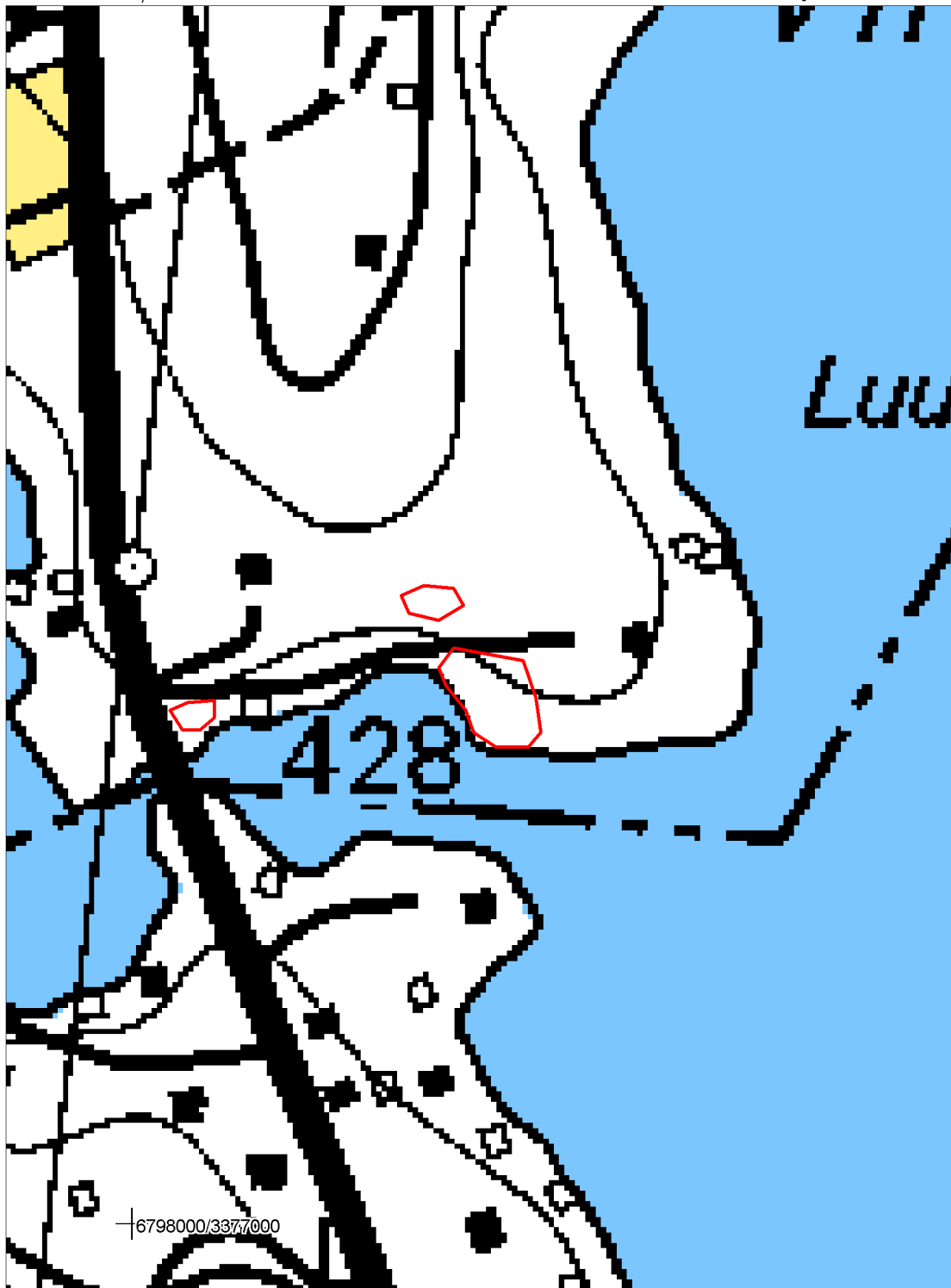
**Muinaisjäänös-**  
**rekisterinumero:** 439010022  
**Kunta:** Luopioinen **Kylä:** Karviala  
**Muinaisjäänöstyyppi:** Asuinpaikat **Tyypin tarkenne:**  
**Ajoitus:** kivikautinen  
**Rauhoitusluokka:** 2 **Lukumäärä:** 1  
**Luokitusehdotus:** 2  
**Sijainti:** PK 213212 Puutikkala  
X:6796247, Y:2538064, Z:90  
P:6798194, I:3377145  
Luopioisten kirkosta 10,1 km eteläkaakkoon  
**Aiemmat löydöt:** KM 16054:1-4 (kvartsiesineitä ja -iskoksia)  
**Inventointilöydöt:**  
**Tutkimukset:** Inventointi Timo ja Pekka Miettinen 1963 (Inventointikertomuksen kohde I: 19 s. 9)  
Inventointi Miikka Haimila 2004  
**Kiinteistötiedot:** Kiinteistö: 439-405-0005-0062 MANSIKKAMAA I  
Maanomistaja: Mustonen Leila Inkeri  
Osoite: Santaojantie 5, 35300 Orivesi  
Kiinteistö: 439-405-0005-0041 VIRTAA  
Maanomistaja: Hytönen Eino Aukusti  
Maanomistaja: Hytönen Mirja  
Osoite: Virrantie 4, 14960 Puutikkala  
**Tarkastus:** 27.5. 2004 Miikka Haimila  
**Kartat:** Peruskarttaote 1:20000 ja suurennos 1:2500  
**Kuvat:** **Negatiivit:** 131840 **Diat:**  
**Sijainti ja maasto:** Asuinpaikka sijaitsee lähellä Luopioisten ja Hauhon rajaa Kukkian Vuollekeskisen ja Vihajärven välisen salmen pohjoisrannalla. Paikka on entinen rantapelto, joka kasvaa nykyään koivua ja tiheää pensaikkaa. Niemen kärki on nykyisin pihamaata.  
**Kohteen kuvaus:** Vuoden 1963 inventoinnin yhteydessä tehtiin löytöjä (nykyisin paikalla olevan) talon länsipuolella olleesta pellostä. Joitain löytöjä myös em. pellon pohjoispuoliselta pellolta sekä yksi kvartsiesine sillan vieressä olleesta pellostä joka on nykyisin kasvimaata. Vuonna 2004 peltojen tarkasteleminen oli tiheän kasvillisuuden vuoksi mahdotonta. Sillan pielessä oleva kasvimaata oli myös suurelta osin matalan kasvuston peitossa.  
**Laajuus:** Noin 1350 m<sup>2</sup>.  
**Ehdotus suoja-alueeksi:** Kartalla oleva rajaus, joka on tehty aikaisempien löytöjen perusteella.  
**Suojelutoimenpiteet:**  
**Havaintomahdollisuudet:** Ei maan päälle näkyviä rakenteita.  
**Lähistön kohteita:** Ks. peruskarttaote  
**Tiedossa olevat maankäyttösuunnitelmat:**  
**Suosittelavat jatkotoimenpiteet:**  
**Koekuopat:**  
**Pintapöimintä:**

22. Kantolan kärki  
 PK 213212 Puutikkala  
 MK 1:20000  
 X:6796247, Y:2538064, Z:90  
 P:6798194, I:3377145



22. Kantolan kärki  
PK 213212 Puutikkala  
MK 1:2500  
X:6796247, Y:2538064, Z:90  
P:6798194, I:3377145

 kohteen rajaus



## 23. Riihilahti Lammashaan kärki (kivirakenteet - röykkiöt - ajoittamaton)

**Muinaisjäänös-**  
**rekisterinumero:** 439010023  
**Kunta:** Luopioinen **Kylä:** Rautajärvi  
**Muinaisjäänöstyyppi:** Kivirakenteet **Tyypin tarkenne:** röykkiöt  
**Ajoitus:** ajoittamaton  
**Rauhoitusluokka:** 1 **Lukumäärä:** 1  
**Luokitusehdotus:** 3  
**Sijainti:** PK 214302 Kynnärö  
 X:6815645, Y:2546417, Z:120  
 P:6817191, I:3386382  
 Luopioisten kirkosta 14,7 km itään

**Aiemmat löydöt:****Inventointilöydöt:**

**Tutkimukset:** Inventointi Timo ja Pekka Miettinen 1963 (Inventointikertomuksen kohde VII: 6 s. 27)  
 Inventointi Miikka Haimila 2003

**Kiinteistötiedot:** Kiinteistö: 439-421-0001-0406 LAHDENSIVU  
 Maanomistaja: Puhakka Päivi Kristiina  
 Maanomistaja: Puhakka Heikki Juhani  
 Osoite: Kruununtie 16 C, 02180 Espoo

**Tarkastus:** 14.5. 2004 Miikka Haimila

**Kartat:** Peruskarttaote 1:20000 ja suurennos 1:2500

**Kuvat:** **Negatiivit:** **Diat:**

**Sijainti ja maasto:** Paikka on Vehkajärven etelärannalla Riihilahden ja Mertajärven väliin jäävällä maakaistalla.  
 Rantaa kiertävät mökkitontit, joiden keskelle jää kalliainen alue.

**Kohteen kuvaus:** Vuoden 1963 inventoinnin mukaan paikalla on noin 3x3x0,5 metrin kokoinen röykkiö, jonka länsireunassa on muutamia isohkoja lohkaraita.  
 Varsinaista kiviröykkiötä ei paikalla havaittu. Kalliolla oli luontaiselta vaikuttavaa kiveystä, myös melko isoja kiviä. Viereisten peltojen laidoilla oli useita raivattuja kivikasoja.  
 Röykkiö on mahdollisesti hajonnut vuosien kuluessa tai kivet on kuljetettu pois.

**Laajuus:** Noin 20 m<sup>2</sup>.

**Ehdotus suoja-alueeksi:** Kartalla oleva rajaus.

**Suojelutoimenpiteet:**

**Havaintomahdollisuudet:** Kalliolla näkyvissä kiviä.

**Lähistön kohteita:** Ks. peruskarttaote

**Tiedossa olevat maankäyttösuunnitelmat:**

**Suosittelavat jatkotoimenpiteet:**

**Koekuopat:**

**Pintapöimintä:**



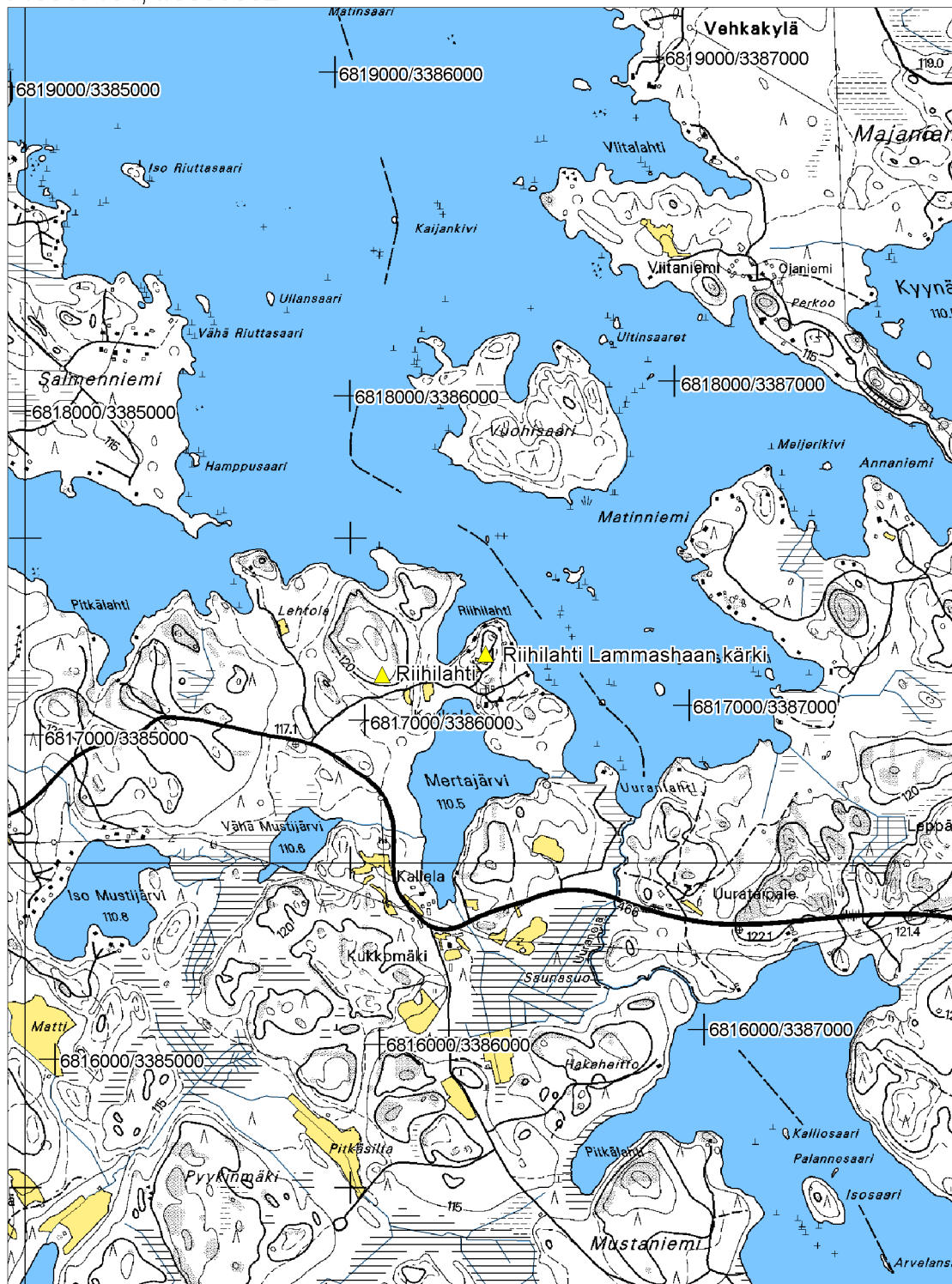
## 23. Riihilahti Lammashaan kärki

PK 214302 Kyynärö

MK 1:20000


X:6815645, Y:2546417, Z:120

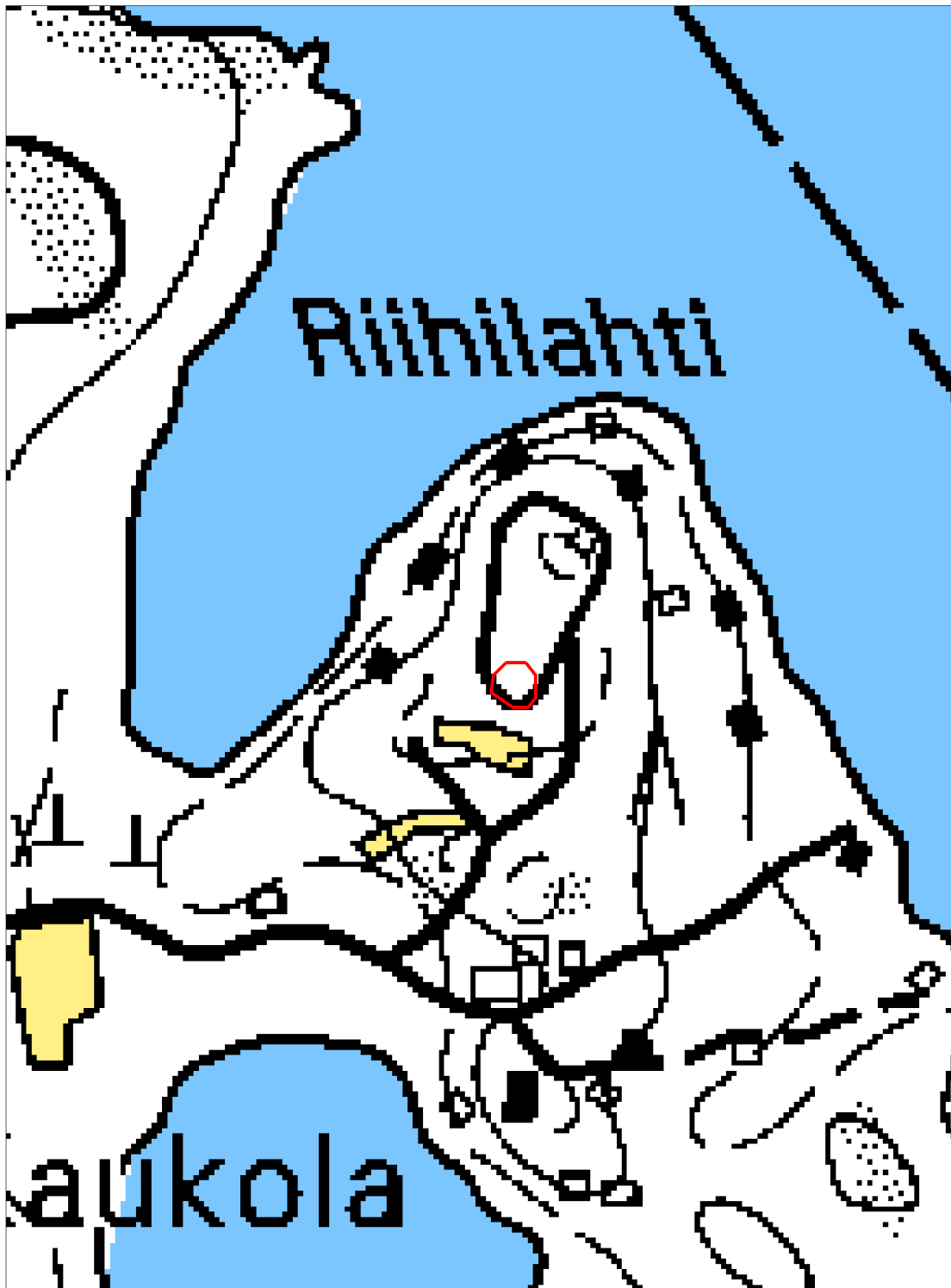
P:6817191, I:3386382





23. Riihilahti Lammashaan kärki  
PK 214302 Kyynäro  
MK 1:2500  
X:6815645, Y:2546417, Z:120  
P:6817191, I:3386382

 kohteen rajaus



## 24. Riihilahti (kivirakenteet - röykkiöt - pronssi- ja/tai rautakautinen)

**Muinaisjäänös-**  
**rekisterinumero:** 439010024  
**Kunta:** Luopioinen **Kylä:** Rautajärvi  
**Muinaisjäänöstyyppi:** Kivirakenteet **Tyypin tarkenne:** röykkiöt  
**Ajoitus:** pronssi- ja/tai rautakautine  
**Rauhoitusluokka:** 1 **Lukumäärä:** 1  
**Luokitusehdotus:** 1  
**Sijainti:** PK 214302 Kynärö  
 X:6815579, Y:2546097, Z:125  
 P:6817140, I:3386059  
 Etäisyys Luopioisten kirkosta 14,4 km koilliseen.

**Aiemmat löydöt:****Inventointilöydöt:**

**Tutkimukset:** Inventointi Timo ja Pekka Miettinen 1963 (Inventointikertomuksen kohde VII: 7 s. 28)  
 Inventointi Miikka Haimila 2004

**Kiinteistötiedot:** Kiinteistö: 439-421-0001-0407 RIIHILAHTI  
 Maanomistaja: Hatakka Aija Vappu  
 Osoite: Ylösjärventie 14, 17610 Auttoinen  
 Maanomistaja: Riihilahti Eila Maria  
 Osoite: Vohlisaarentie 8 C 1, 36760 Luopioinen  
 Maanomistaja: Riihilahti Ari Mikko Juhani  
 Osoite: Kulmalantie 12, 05830 Hyvinkää  
 Lisätietoja: Rekisterin toinen osoitetieto: Tiilitehtaantie 21, 05830 Hyvinkää  
 Maanomistaja: Riihilahti Erja Eila Orvokki  
 Osoite: Vohlisaarentie 3 C 23, 36760 Luopioinen

**Tarkastus:** 14.5. 2004 Miikka Haimila

**Kartat:** Peruskarttaote 1:20000 ja suurennos 1:2500

**Kuvat:** **Negatiivit:** 131818 **Diat:**

**Sijainti ja maasto:** Kohde sijaitsee Vehkajärven etelärannalla Riihilahdesta länteen metsäisen mäen etelärinteellä. Mäellä on tehty harvennushakkuuta, mutta röykkiöön ei ole kajottu.

**Kohteen kuvaus:** Röykkiö on halkaisijaltaan noin 4 metriä ja korkeudeltaan noin 0,5 metriä, rakenne on hajonnut hieman keskeltä. Se on kasattu pään kokoisista ja miehennostannaisista kivistä. Röykkiön päällä kasvaa paksulta sammalta ja muutama mänty.

**Laajuus:** Noin 25 m<sup>2</sup>.

**Ehdotus suoja-alueeksi:** Kartalla oleva rajaus.

**Suojelutoimenpiteet:**

**Havaintomahdollisuudet:** Röykkiö erottuu melko selvästi metsässä.

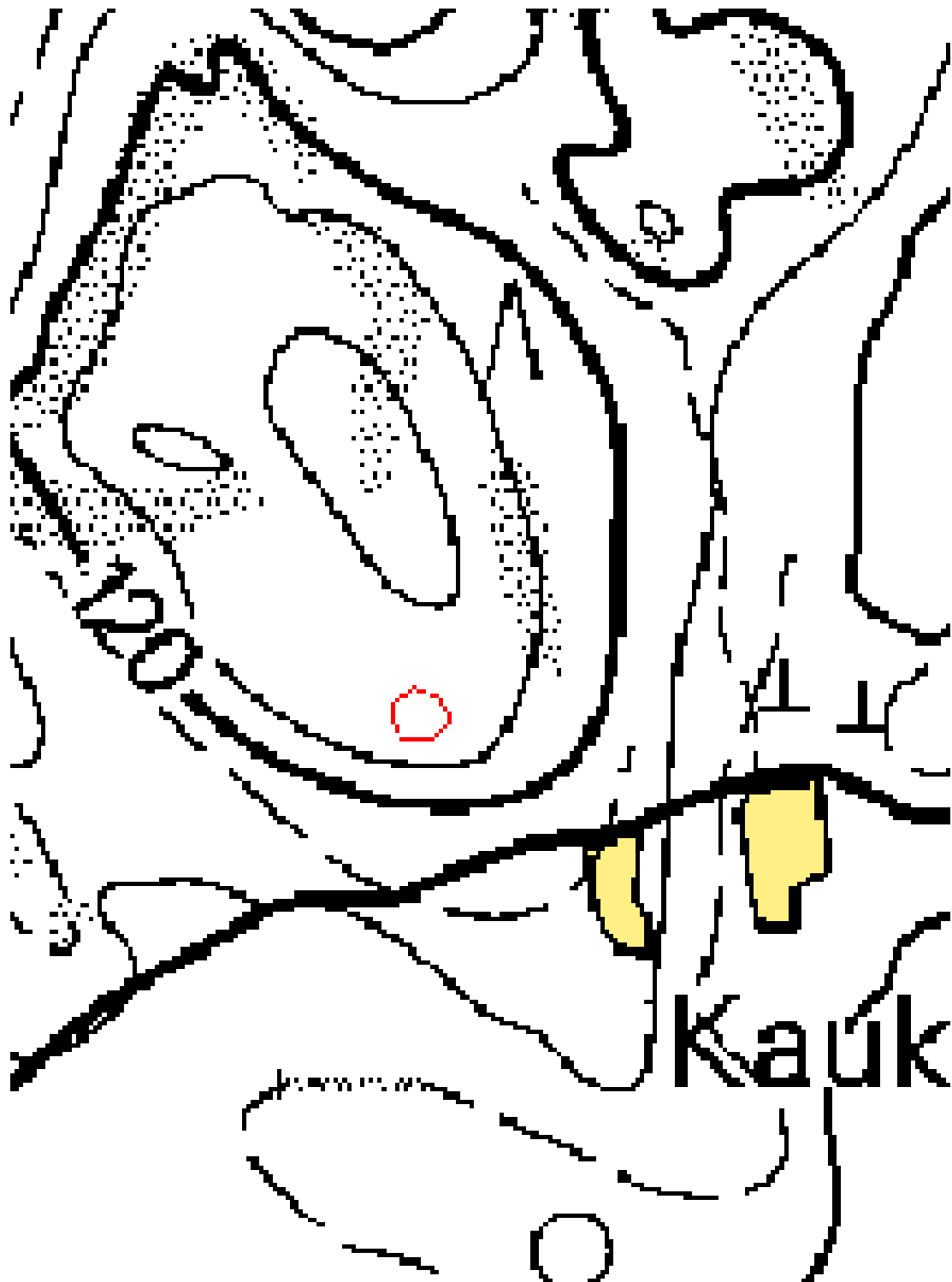
**Lähistön kohteita:** Ks. peruskarttaote

**Tiedossa olevat maankäyttösuunnitelmat:****Suosittelavat jatkotoimenpiteet:****Koekuopat:****Pintapöiminta:**



21. Riihilahti  
PK 214301 Kva. 100  
Kva. 100  
Kva. 100  
Kva. 100

 Kva. 100



## 25. Lahdenniemi Pakaraisenniemi (asuinpaikat - kivikautinen)

**Muinaisjäännösrekisterinumero:** 439010025

**Kunta:** Luopioinen **Kylä:** Kuohijoki

**Muinaisjäännöstyyppi:** Asuinpaikat **Tyypin tarkenne:**

**Ajoitus:** kivikautinen

**Rauhoitusluokka:** 2 **Lukumäärä:** 1

**Luokitusehdotus:** 2/3

**Sijainti:** PK 213403 Kuohijärvi  
X:6799046, Y:2543953, Z:90  
P:6800720, I:3383157  
Luopioisten kirkosta 11,1 km kaakkoon

**Aiemmat löydöt:** KM 16047:1-3 (kvartsiesineitä ja -iskoksia)

**Inventointilöydöt:**

**Tutkimukset:** Inventointi Timo ja Pekka Miettinen 1963 (Inventointikertomuksen kohde I: 16 s. 7)  
Inventointi Miikka Haimila 2004

**Kiinteistötiedot:** Kiinteistö: 439-408-0003-0047 KAISANIEMI  
Maanomistaja: Aarnio Anna-Kaarina  
Osoite: Ei Osoitetietoja

**Tarkastus:** 12.5. 2004 Miikka Haimila

**Kartat:** Peruskarttaote 1:20000 ja suurennos 1:2500

**Kuvat:** **Negatiivit:** 131814 **Diat:**

**Sijainti ja maasto:** Asuinpaikka sijaitsee Kuohijärven itärannalla lähellä Kuohijoen kylää olevan niemen kärjessä. Paikalla on pelto, tosin löytöpaikka on nykyisin kesämökin pihamaata. Maa on pellolla savista. Niemen länsiranta on rakennettu täyteen kesämökkejä, etelärannassa pelto päättyy vesijättöön.

**Kohteen kuvaus:** Vuoden 1963 inventoinnin yhteydessä paikalta löytyi kvartsiesineitä ja -iskoksia. Tuolloin maanomistaja kertoi myös löytäneensä punaista maata ja särmikkään kvartsimöhkäleen pellon keskivaiheilta.  
Vuonna 2004 niemen kärki ja löytöpaikka on jäänyt kesämökin pihamaan alle. Pelto oli kynnetyt, mutta siinä ei ollut havaittavissa mitään merkkejä muinaisjäännöksestä.

**Laajuus:** Noin 800 m<sup>2</sup>.

**Ehdotus suoja-alueeksi:** Kartalla oleva rajaus, joka on tehty vuoden 1963 löytötietojen perusteella. Rajaus on hyvin epätarkka.

**Suojelutoimenpiteet:**

**Havaintomahdollisuudet:** Ei maan päälle näkyviä rakenteita.

**Lähistön kohteita:** Ks. peruskarttaote

**Tiedossa olevat maankäyttösuunnitelmat:**

**Suositteltavat jatkotoimenpiteet:**

**Koekuopat:**

**Pintapöimintä:**

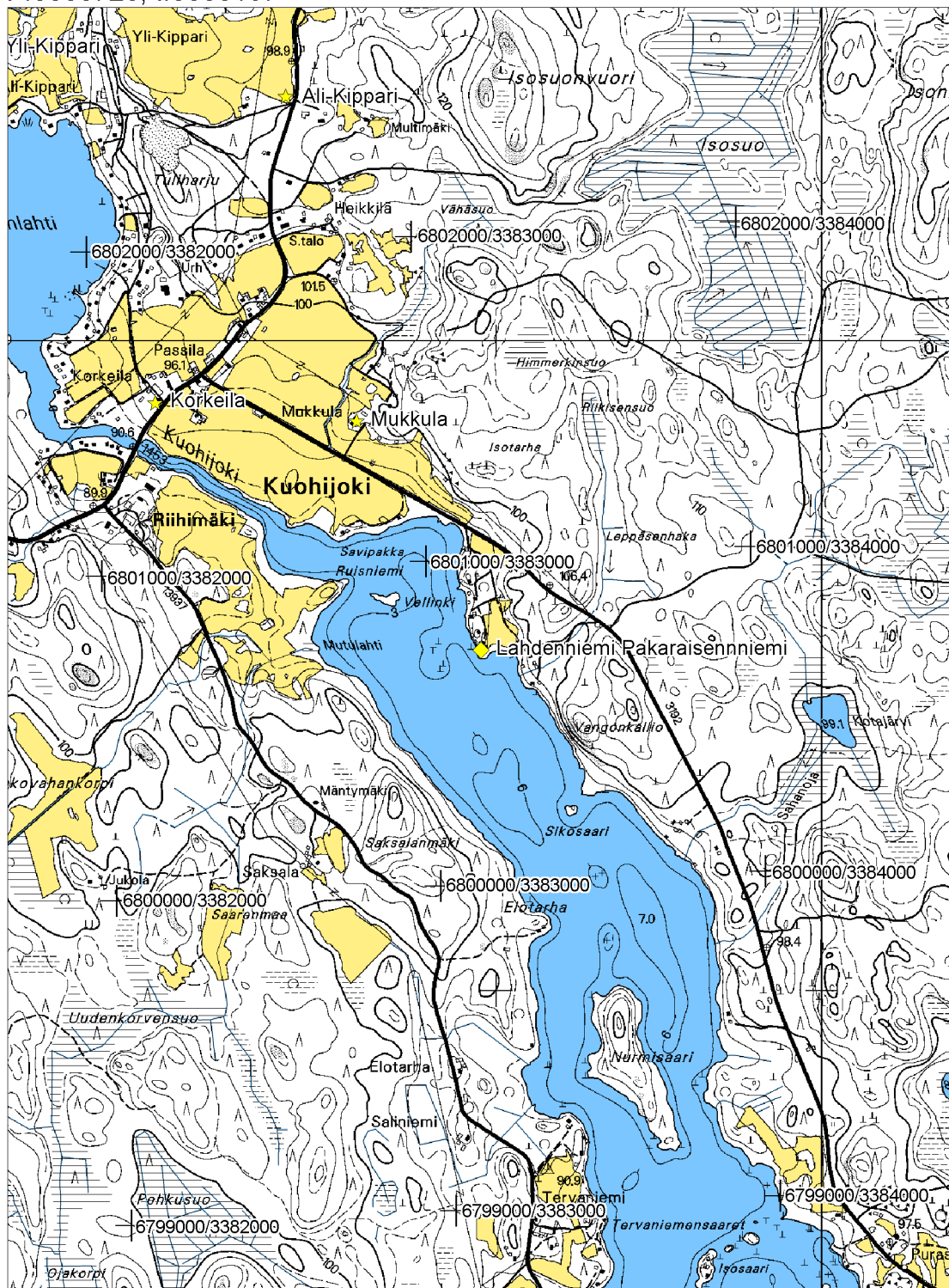
## 25. Lahdenniemi Pakaraisenniemi

PK 213403 Kuohijärvi

MK 1:20000

X:6799046, Y:2543953, Z:90

P:6800720, I:3383157



25. Lahdenniemi Pakaraisenniemi

PK 213403 Kuohijärvi

MK 1:2500

X:6799046, Y:2543953, Z:90

P:6800720, I:3383157

 kohteen rajaus





## 26. Lehmisaari Uhrikallio (kivirakenteet - rökkiöt - ajoittamaton)

**Muinaisjäänös-**  
**rekisterinumero:** 439010026  
**Kunta:** Luopioinen **Kylä:** Evinsalo  
**Muinaisjäänöstyyppi:** Kivirakenteet **Tyypin tarkenne:** rökkiöt  
**Ajoitus:** ajoittamaton  
**Rauhoitusluokka:** 2 **Lukumäärä:** 1  
**Luokitusehdotus:** 2  
**Sijainti:** PK 214110 Luopioinen  
 X:6802264, Y:2539394, Z:97,5  
 P:6804145, I:3378750  
 Luopioisten kirkosta 5,6 km kaakkoon

**Aiemmat löydöt:****Inventointilöydöt:**

**Tutkimukset:** Inventointi Timo ja Pekka Miettinen 1963 (Inventointikertomuksen kohde VII: 5 s. 27)

**Kiinteistötiedot:** Kiinteistö: 439-401-0001-0031 EVINSALO  
 Maanomistaja: Viukari Jyrki Ilkka  
 Osoite: Vanhankyläntie 11, 36760 Luopioinen

**Tarkastus:** Kohdetta ei tarkastettu

**Kartat:** Peruskarttaote 1:20000 ja suurennos 1:2500

**Kuvat:** **Negatiivit:** **Diat:**

**Sijainti ja maasto:** Rökkiö sijaitsee Lehmisaarella (ent. Etusaari) Kukkian Evinsalon eteläpuolella. Kohde on saaren lounaispäässä sijaitsevat korkean kallion päällä.

**Kohteen kuvaus:** Vuoden 1963 inventoinnin mukaan paikalla on kivilatomus, jonka koko on noin 14 x 5 metriä ja korkeus noin 30-50 cm. Kohdetta on Luopioisissa pidetty perimätiedon mukaan ristiretkiäikäisenä linnoituksena ja lappalaisten uhrikalliona. Vuonna 2004 Evinsalon tilalla maanomistajan vanhemmat kertoivat latomuksen olevan paikoillaan, mutta huono sää esti veneilyn saarelle. He kertoivat myös, että kulkijat ja Lehmisalossa retkeilleet ihmiset ovat pudotelleet kiviä kalliolta veteen, mistä syystä latomus on vaurioitunut pahoin. Kyseessä on ilmeisesti sama latomus, jota Reinholm on Helsingissä esitellyt laivalatomuksena vuonna 1874 (ks. Historiallinen Arkisto IV s. 174-175). A.O. Heikel on kuvannut kohteen 1908 ja latomuksesta on yksinkertainen piirroskuva arkeologian osaston arkistossa. Tuolloin latomus on kuvausten perusteella ollut selvästi laivan muotoinen ja siinä on ollut keskellä kahdella seinämällä jaettu aukko.

**Laajuus:**

**Ehdotus suoja-alueeksi:** Kartalla oleva rajaus, joka on tehty vuoden 1963 kuvauksen perusteella. Rajaus on hyvin epätarkka.

**Suojelutoimenpiteet:**

**Havaintomahdollisuudet:** Kalliolla on näkyvissä kivilatomus.

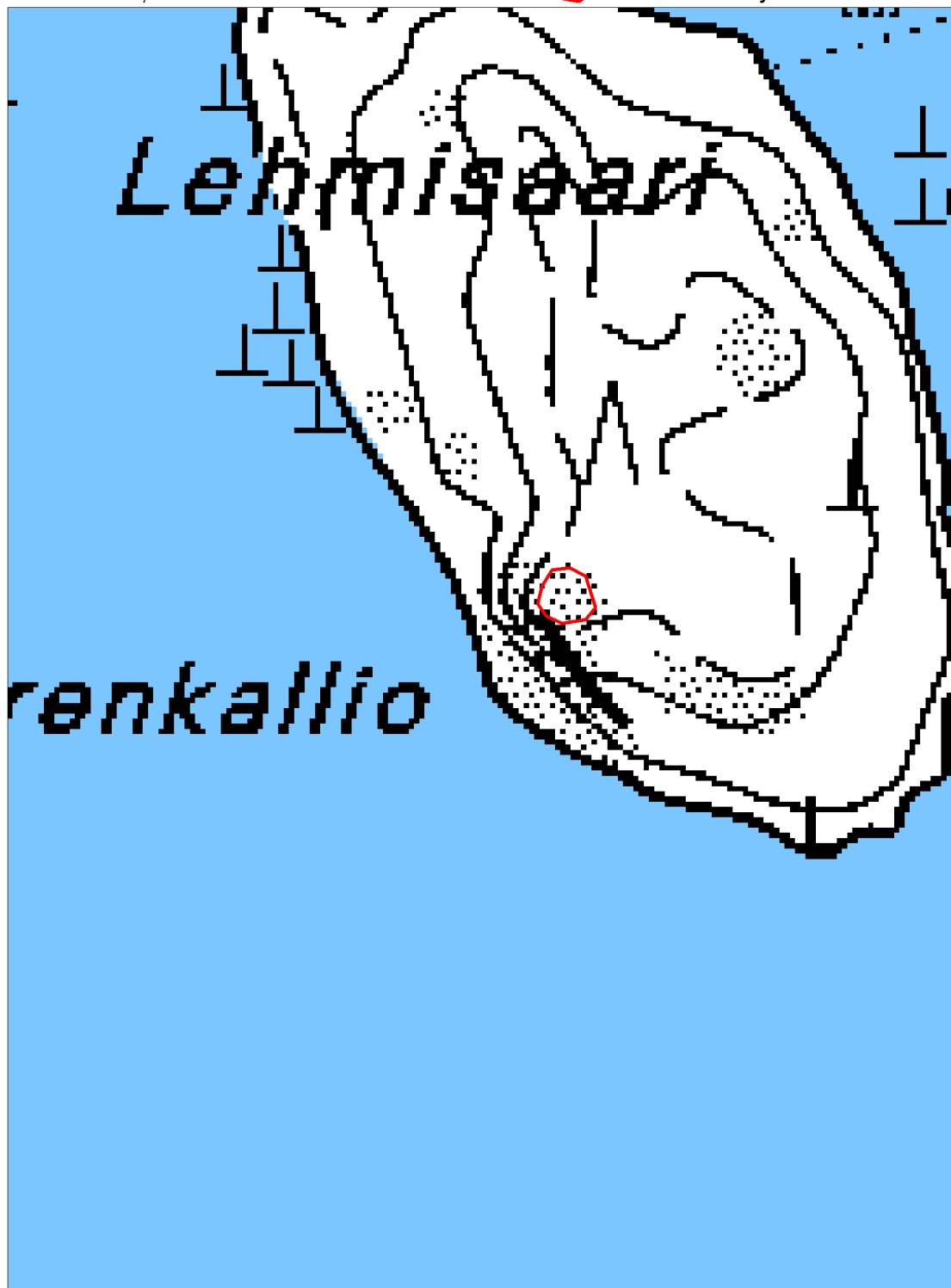
**Lähistön kohteita:** Ks. peruskarttaote

**Tiedossa olevat maankäyttösuunnitelmat:****Suosittelavat jatkotoimenpiteet:****Koekuopat:****Pintapoiminta:**



26. Lehmisaari Uhrikallio  
PK 214110 Luopioinen  
MK 1:2500  
X:6802264, Y:2539394, Z:97,5  
P:6804145, I:3378750

 kohteen rajaus



## 27. Isomäki (kivirakenteet - kiviaidat - historiallinen)

**Muinaisjäänösrekisterinumero:** 439010027  
**Kunta:** Luopioinen **Kylä:** Puutikkala  
**Muinaisjäänöstyyppi:** Kivirakenteet **Tyypin tarkenne:** kiviaidat  
**Ajoitus:** historiallinen  
**Rauhoitusluokka:** 2 **Lukumäärä:** 3  
**Luokitusehdotus:** 2  
**Sijainti:** PK 213212 Puutikkala  
 X:6798058, Y:2537261, Z:110  
 P:6800041, I:3376426  
 Luopioisten kirkosta 7,8 km eteläkaakkoon  
 Keskimmäisen kivikehän koordinaatit.

**Aiemmat löydöt:****Inventointilöydöt:**

**Tutkimukset:** Inventointi Timo ja Pekka Miettinen 1963 (Miettinen 1963: VII: 9 s. 28)  
 Tarkastus Esko Sarasmo 1967  
 Inventointi Miikka Haimila 2004

**Kiinteistötiedot:** Kiinteistö: 439-416-0003-0038 YLI-ANTTILA  
 Maanomistaja: Anttila Jaakko Veli  
 Maanomistaja: Anttila Pirkko Liisa  
 Osoite: Isonmäentie 1 As 1, 14960 Puutikkala  
 Lisätietoja: Läntiset kivivallit  
 Kiinteistö: 439-416-0005-0099 YLI-REKOLA 3  
 Maanomistaja: Samat maanomistajat  
 Lisätietoja: Itäinen kivivalli

**Tarkastus:** 12.5. 2004 Miikka Haimila

**Kartat:** Peruskarttaote 1:20000 ja suurennos 1:2500

**Kuvat:** **Negatiivit:** 131811-131813 **Diat:**

**Sijainti ja maasto:** Kiviaidat sijaitsevat Puutikkalan kylän keskellä olevan kivisen Isomäen lounais- ja kaakkoisrinteillä. Mäellä kasvaa havumetsää.

**Kohteen kuvaus:** Mäellä on kolme kiviaitaa. Ensimmäinen on lounaisrinteellä. Sillä on pituutta noin 100 metriä ja sen pohjoispäähän on aidattu sisäpuolelle jonkinlainen lokero. Aidan korkeus vaihtelee 30 cm - 1 m, leveys on 0,5-1,5 m, se on ladottu pääosin miehennostannaisista kivistä. Maassa ja aidan päällä on harvennushakkuun jäljiltä runsaasti hakoja. Aita on auki eteläpäästään. Toinen aita on edellisestä noin 30 m itään. Se on yhtenäinen ja edellistä paremmassa kunnossa. Aita on ladottu samankokoisista kivistä kuin ensimmäinenkin, mutta apuna on käytetty siirtolohkareita. Aitauksen koilliskulmaan on tehty lokero siirtolohkareen viereen. Aitauksessa on eteläpuolella yksi porttiauikko. Kolmas aitaus on mäen kaakkoisrinteellä. Se on tehty pienemmistä kivistä, mutta isompia lohkareitakin on hyödynnetty. Aidassa on porttiauikko eteläpäässä. Aitaus on selvästi tehty pitämään joku tai jotkut ulko- tai sisäpuolella, koska isojen kivenlohkareiden väliin jäävät pienetkin aukot on tilkitty tarkasti pienillä kivillä. Vuonna 1963 inventoinnin yhteydessä oli erä vanha kyläläinen kertonut, että mäellä olleita perunamaita olisi suojattu sikoja vastaan kiviaidoilla. Osa aidoista olisi purettu kun kiviä tarvittiin muualla. Mäellä havaittiin vielä kaksi kuoppaa, jotka ovat ilmeisesti nauris- tai perunakuoppia.

**Laajuus:** Noin 6900 m2.

**Ehdotus suoja-alueeksi:** Kartalla näkyvä raja.

**Suojelutoimenpiteet:**

**Havaintomahdollisuudet:** Kiviaidat ovat selvästi näkyvissä.

**Lähistön kohteita:** Ks. peruskarttaote

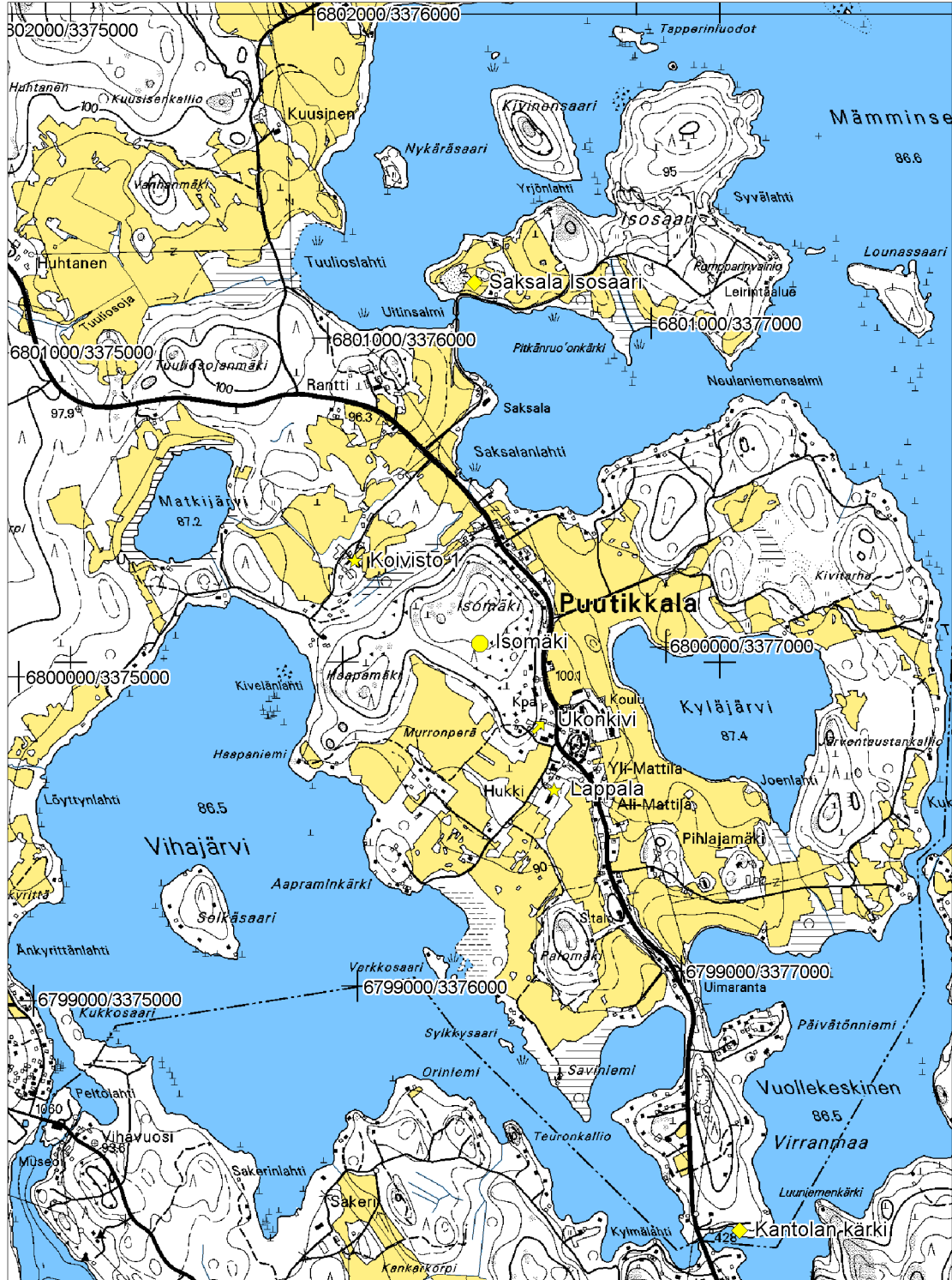
**Tiedossa olevat maankäyttösuunnitelmat:**

**Suosittelavat jatkotoimenpiteet:**

**Koekuopat:**

**Pintapoininta:**

27. Isomäki  
 PK 213212 Puutikkala  
 MK 1:20000  
 X:6798058, Y:2537261, Z:110  
 P:6800041, I:3376426






27. Isomäki

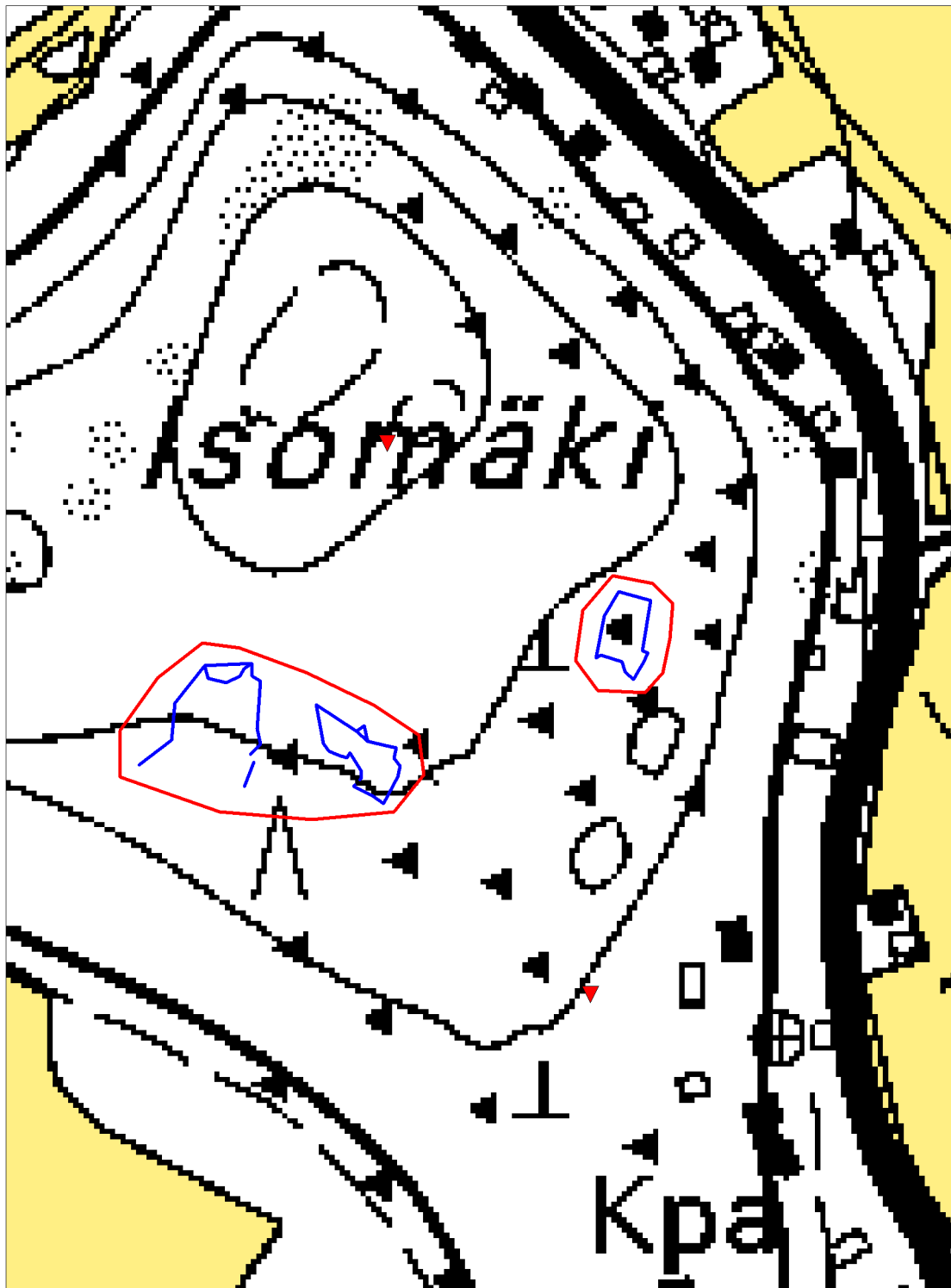
PK 213212 Puutikkala

MK 1:2500

X:6798058, Y:2537261, Z:110

P:6800041, I:3376426

-  kohteen rajaus
-  kiviaita
-  kuoppa



## 28. Salminkallio (taide, muistomerkit - kalliomaalaukset - kivi- ja/tai pronssikautinen)

<b>Muinaisjäännösrekisterinumero:</b>	439010028	
<b>Kunta:</b>	Luopioinen	<b>Kylä:</b> Mustilahti
<b>Muinaisjäännöstyyppi:</b>	Taide, muistomerkit	<b>Tyypin tarkenne:</b> kalliomaalaukset
<b>Ajoitus:</b>	kivi- ja/tai pronssikautinen	
<b>Rauhoitusluokka:</b>	1	<b>Lukumäärä:</b> 1
<b>Luokitusehdotus:</b>	1	
<b>Sijainti:</b>	PK 214110 Luopioinen X:6804079, Y:2538874, Z:92 P:6805982, I:3378314 Luopioisten kirkosta 4,2 km kaakkoon	
<b>Aiemmat löydöt:</b>		
<b>Inventointilöydöt:</b>		
<b>Tutkimukset:</b>	Tarkastus Tapio Seger, J-P. Taavitsainen, Ilkka Toivonen 1987 (Kalliomaalauksen pienennöskopio Museoviraston arkeologian osastossa (ei raporttia)) Tarkastus Tuula Heikkurinen-Montell 1998 (- ei tarkastuskertomusta; kohteesta ei otettu kuvia, koska tarkastushetkellä satoi niin, ettei kuvaaminen ollut mahdollista.) Inventointi Miikka Haimila 2004	
<b>Kiinteistötiedot:</b>	Kiinteistö: 439-413-0001-0079 AHOLA Maanomistaja: Vierikka Erkki Juhani Maanomistaja: Vierikka Leena Maija-Marjatta Osoite: Aholantie 84, 36760 Luopioinen	
<b>Tarkastus:</b>	5.5. 2004 Miikka Haimila	
<b>Kartat:</b>	Peruskarttaote 1:20000 ja suurennos 1:2500	
<b>Kuvat:</b>	<b>Negatiivit:</b> 131822	<b>Diat:</b> 53488
<b>Sijainti ja maasto:</b>	Kalliomaalaus sijaitsee Kukkiän Evinsalon ja mantereen väliin jäävän kannaksen länsipuolella Kuivassalmen pohjoisrannalla kalliojyrkänten juurella. Kuvakentällä on pituutta pari metriä ja se sijaitsee noin 6 m järven nykytasoa ylempänä. Maalauksen kohdalla kalliiossa on pieni syvennyksen tapainen, jota suojaa ylhäältä päin kallioliippa. Maalaus sijaitsee kesämökin pihapiirissä.	
<b>Kohteen kuvaus:</b>	Kalliomaalaus on selvästi näkyvässä, mutta värin leviäminen kallioinnalla vaikeuttaa yksittäisten hahmojen erottamista. Kallio on toistaiseksi melko hyvässä kunnossa, mutta pinnan rapautumisesta on merkkejä. Kalliopinta ei kestä voimakasta tai toistuvaa koskettelua, jolloin siitä todennäköisesti irtoaa pintakappaleita ja kuvakenttä vahingoittuu.  Maalauksen kuvakenttä on rajattu keskeltä vaakatasossa olevalla punaisella viivalla, joka kulkee samassa kohdassa kuin kallion halkeama. Viivan yläpuolella oikeassa yläkulmassa on Kivekkään mukaan kuunsirppiä tai hartian yläosaa muistuttava värialue, johon yhdistyy pysty mutkittileva viiva. Näiden oikealla puolella on mahdollisesti tassun tai kämmenen jälki. Alapuolella on viitteitä yhdestä epäselvästä hahmosta. Inventointiaikana 2004 kulmassa näkyi ihmishahmon tapainen, jolla on kohotetut kädet ja jonka oikealla puolella on sahalaitakuvio. Sen sijaan muita elementtejä oli vaikea havaita. Vasemmalla ylänurkassa Kivekkään mukaan äärimmäisenä jonkinlainen pää ja siitä hieman kesemmälle karminpunaiseen vivahtava värialue. 2004 havaintojen perusteella äärimmäinen värjäymä voisi olla myös jonkinlainen ihmishahmo kohotettuine käsineen. Väri on kohdassa kuitenkin niin levinnyttä, että hahmon näkeminen voi olla pelkkää toiveajattelua. Vasemmalla alareunassa on Kivekkään mukaan kaksi ihmishahmoa, josta oikeanpuoleinen erottuu lähinnä hyvin huonolla säällä. 2004 molemmat hahmot olivat näkyvässä hyvin haalistuneina. Kun niistä otettuja digitaalikuvia tarkastelee värikylläisyyttä vahvistamalla, vaikuttaisi että molemmat ovat jalat harallaan ja kädet kohotettuina seisovia ihmisiä. Maalauksen keskiviivan alapuolella on viisi pystyä väriläikkää, joista ei ainakaan inventoinnin yhteydessä voitu erottaa tunnistettavia hahmoja.  Maalaus on ajoitettu sen sijainnin perusteella kivi- tai pronssikaudelle. Maalaukselta noin 60 metriä itään on Kuivassalmen kivikautinen asuinpaikka.	
<b>Laajuus:</b>	Noin 10 m <sup>2</sup>	
<b>Ehdotus suoja-alueeksi:</b>	Paikkana koko kalliojyrkänte, sen yläpuoli ja alue kallion juurella kalliomaalauksen ympärillä.	



**Suojelutoimenpiteet:**

**Havaintomahdollisuudet:** Maalaus erottuu selvästi. Havaintojen tekemistä haittaa, että maalaus sijaitsee kesämökin pihapiirissä.

**Lähistön kohteita:** Ks. peruskarttaote

**Tiedossa olevat  
maankäyttösuunnitelmat:**

**Suosittelavat  
jatkotoimenpiteet:** Maalauksen alla olevan kalliopinnan kestävyyttä pitäisi tarkkailla. Jos kävijämäärät lisääntyvät maalaus pitäisi ehkä suojata.

**Koekuopat:**

**Pintapöiminta:**

## 28. Salminkallio

PK 214110 Luopioinen

MK 1:20000

X:6804079, Y:2538874, Z:92

P:6805982, I:3378314



28. Salminkallio  
PK 214110 Luopioinen  
MK 1:2500  
X:6804079, Y:2538874, Z:92  
P:6805982, I:3378314

 kohteen rajaus



## 29. Nokela 2 (asuinpaikat - kivikautinen)

**Muinaisjäänös-**  
**rekisterinumero:** 439010029  
**Kunta:** Luopioinen **Kylä:** Kantola  
**Muinaisjäänöstyyppi:** Asuinpaikat **Tyypin tarkenne:**  
**Ajoitus:** kivikautinen  
**Rauhoitusluokka:** 2 **Lukumäärä:** 1  
**Luokitusehdotus:** 2  
**Sijainti:** PK 214110 Luopioinen  
X:6806743, Y:2539932, Z:90  
P:6808595, I:3379493  
Luopioisten kirkosta noin 5 km itään  
**Aiemmat löydöt:** KM 28896:1-13 (tasataltta, 2 taltan katkelmaa, keramiikkaa, pii- ja kvartsikärki, pii- ja kvartsi-iskoksia, savikuvion pala?)  
**Inventointilöydöt:**  
**Tutkimukset:** Tarkastus Juha-Matti Vuorinen & Vadim Adel 1995  
Inventointi Miikka Haimila 2004  
**Kiinteistötiedot:** Kiinteistö: 439-404-0001-0020 NOKELA  
Maanomistaja: Saarinen Kaisa Helinä  
Osoite: Käenniementie 331, 36910 Rautajärvi  
Maanomistaja: Saarinen Markus Erkki  
Osoite: Ei Osoitetietoja  
**Tarkastus:** 19.5. 2004 Miikka Haimila  
**Kartat:** Peruskarttaote 1:20000 ja suurennos 1:2500  
**Kuvat:** **Negatiivit:** 131824 **Diat:**  
**Sijainti ja maasto:** Asuinpaikka sijaitsee Kukian Kortteenpohjan lahden rannalla itään viettävällä pellolla. Järven rantaan on matkaa noin 30 metriä. Löytöjä on maanomistajan mukaan tehty pellon halkaisevan Käenniementien molemmilta puolilta.  
**Kohteen kuvaus:** Asuinpaikkapelto on nykyisin heinäpeltona, eikä sitä ole kynnetyt muutamaan vuoteen. Maanomistajien mukaan pellossa on näkynyt jokaisen kynnön jälkeen iskoksia tms. Myös hiiltä ja nokea on löytynyt.  
**Laajuus:** Noin 2750 m2.  
**Ehdotus suoja-alueeksi:** Kartalla oleva rajaus, joka on tehty maanomistajan kuvaileman löytöalueen perusteella.  
**Suojelutoimenpiteet:** Keskusteltu maanomistajien kanssa, jotka ovat kiinnostuneita kohteen säilyttämisestä.  
**Havaintomahdollisuudet:** Ei maan päälle näkyviä rakenteita.  
**Lähistön kohteita:** Ks. peruskarttaote  
**Tiedossa olevat maankäyttösuunnitelmat:**  
**Suosittelavat jatkotoimenpiteet:**  
**Koekuopat:**  
**Pintapöimintä:**

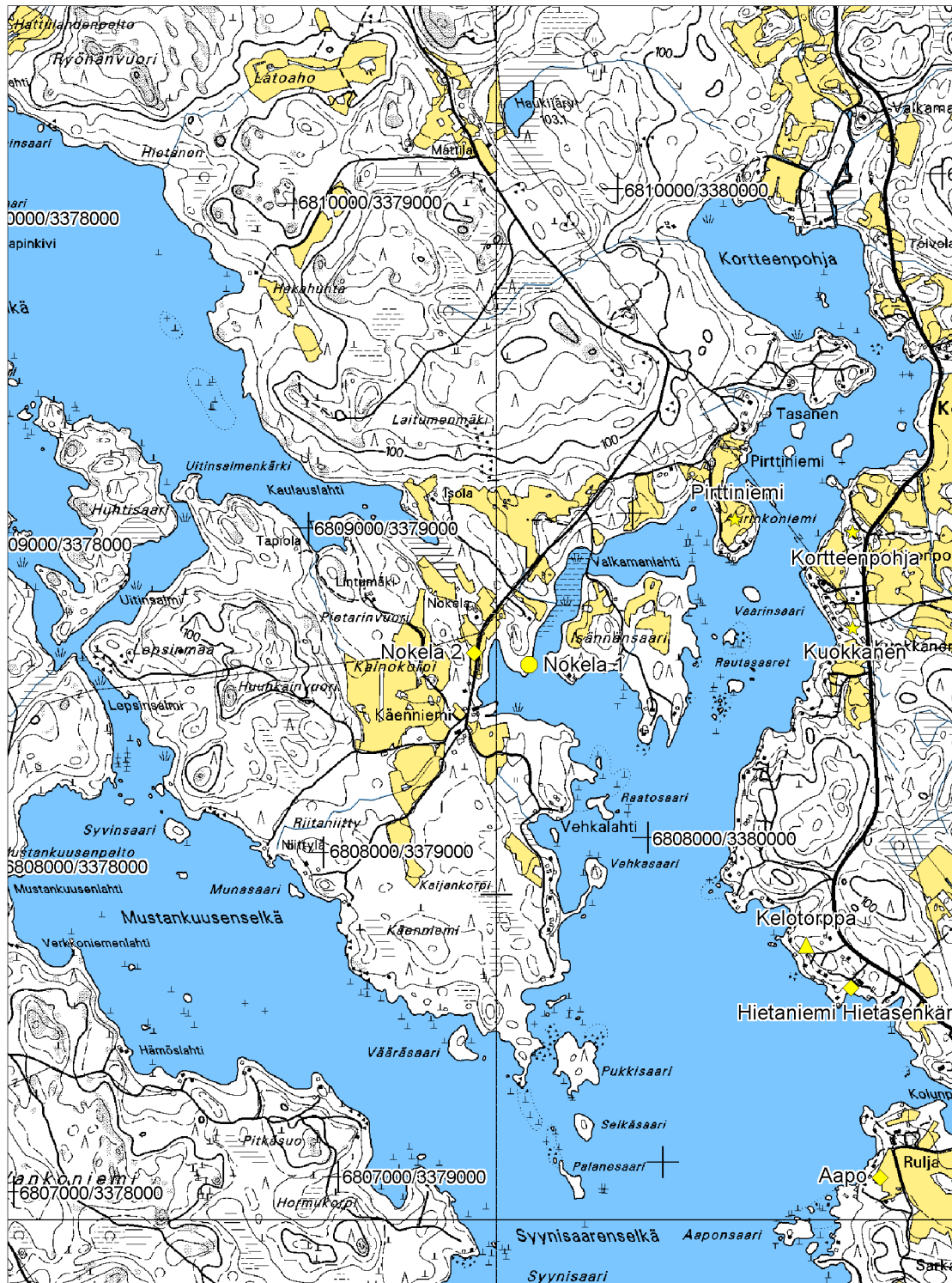
29. Nokela 2

PK 214110 Luopioinen

MK 1:20000

X:6806743, Y:2539932, Z:90

P:6808595, I:3379493






29. Nokela 2

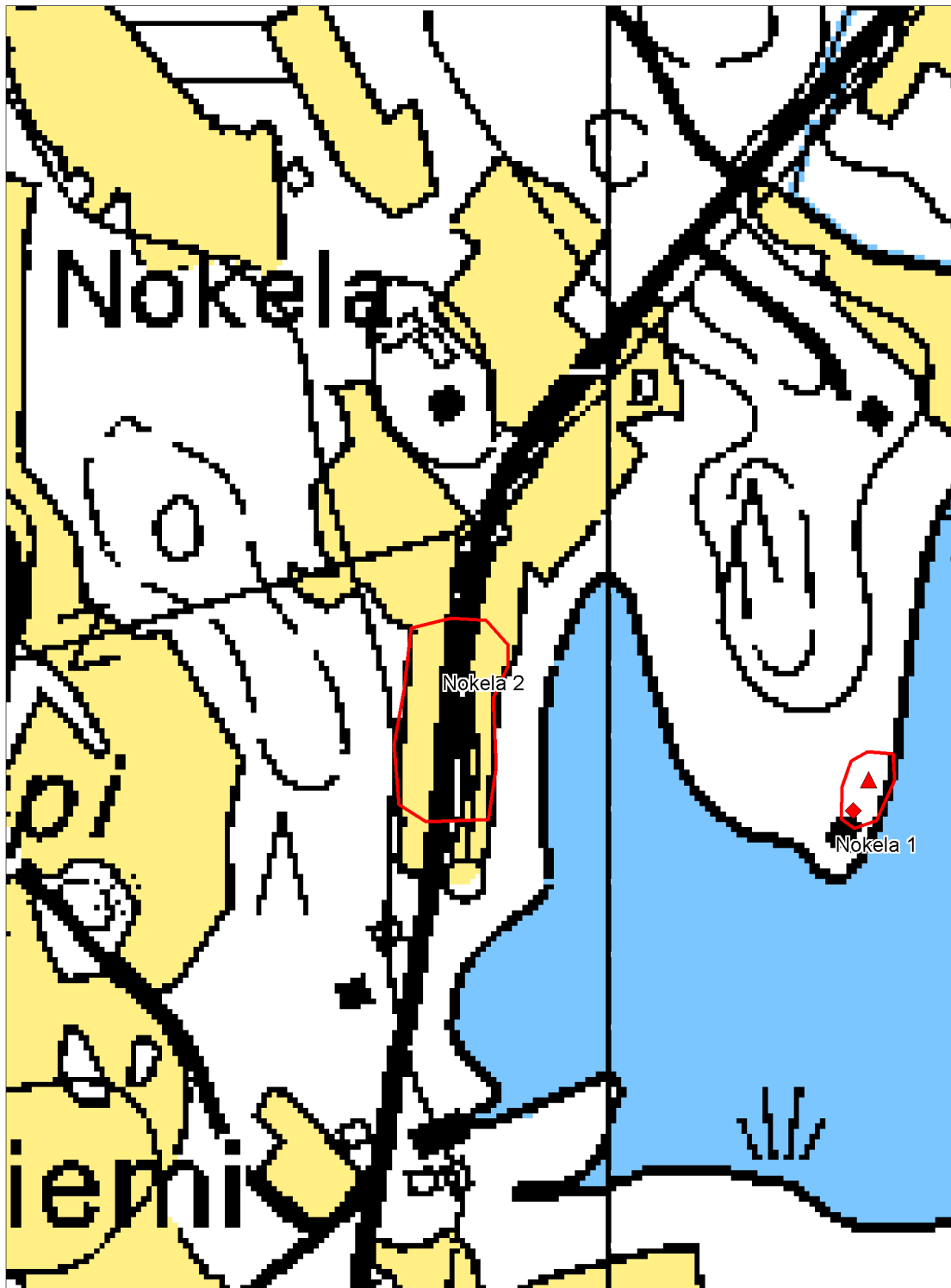
PK 214110 Luopioinen

MK 1:2500

X:6806743, Y:2539932, Z:90

P:6808595, I:3379493

-  kohteen rajaus
-  röykkiö
-  kuppikivi



## 30. Nokela 1 (kivirakenteet - rökkiöt - ajoittamaton)

**Muinaisjäänös-**  
**rekisterinumero:** 439010030  
**Kunta:** Luopioinen **Kylä:** Kantola  
**Muinaisjäänöstyyppi:** Kivirakenteet **Tyypin tarkenne:** rökkiöt  
**Ajoitus:** ajoittamaton  
**Rauhoitusluokka:** 2 **Lukumäärä:** 1  
**Luokitusehdotus:** 2  
**Sijainti:** PK 214301 Padankoski  
X:6806707, Y:2540100, Z:85  
P:6808552, I:3379660  
Luopioisten kirkosta noin 5 km itään

**Aiemmat löydöt:****Inventointilöydöt:**

**Tutkimukset:** Tarkastus Matti Bergström 1985 (Kertomus: Luopioinen Kantola Nokela Uitinniemi)  
Tarkastus Juha-Matti Vuorinen 1996  
Inventointi Miikka Haimila 2004

**Kiinteistötiedot:** Kiinteistö: 439-404-0001-0490 NOKELA I  
Maanomistaja: Saarinen Markku Eerik  
Maanomistaja: Saarinen Kaisa Helinä  
Osoite: Käenniementie 331, 36910 Rautajärvi

**Tarkastus:** 19.5. 2004 Miikka Haimila

**Kartat:** Peruskarttaote 1:20000 ja suurennos 1:2500

**Kuvat:** **Negatiivit:** 131824 **Diat:**

**Sijainti ja maasto:** Rökkiö ja kuppikivi sijaitsevat Kukkian Kortteenpohjan lahden rannalla. Kuppikivi on suuren kuusen katveessa lähellä rantasaunaa ja rökkiö siitä reilut kymmenen metriä pohjoiseen.

**Kohteen kuvaus:** Rökkiö näyttää kivillä reunustetulta maakummulta. Se on heinittynyt ja sillä on pituutta hieman yli 3 metriä, leveyttä 2 metriä ja korkeutta puoli metriä. Vuonna 1996 kaivetusta koekuopasta näkyi, että kyseessä on kiven- ja hiekkansekainen ja siinä oli puuhiiltä. Mitään esihistoriaan viittaavaa ei ole löytynyt. Maanomistaja kertoi haravoivansa keväisin lehdet pois rökkiön päältä, joten reunakivet pysyvät näkyvissä. Kuppikivessä on runsaasti erimuotoisia ja -kokoisia kuppeja, joista suurin osa on epäsymmetrisen muodon ja kupin pintarakenteen mukaan luonnon muovaamia. Ainakin kaksi kuppia näyttää siltä, että ne voisivat olla ihmisen tekemiä.

**Laajuus:** Noin 450 m<sup>2</sup>.

**Ehdotus suoja-alueeksi:** Kartalla oleva raja, joka on tehty vuoden 2004 maastohavaintojen perusteella.

**Suojelutoimenpiteet:** Keskusteltu maanomistajien kanssa, jotka ovat kiinnostuneita kohteen säilyttämisestä.

**Havaintomahdollisuudet:** Rakenteet näkyvät maastossa.

**Lähistön kohteita:** Ks. peruskarttaote

**Tiedossa olevat maankäyttösuunnitelmat:**

**Suosittelavat jatkotoimenpiteet:**

**Koekuopat:**

**Pintapöiminta:**










30. Nokela 1

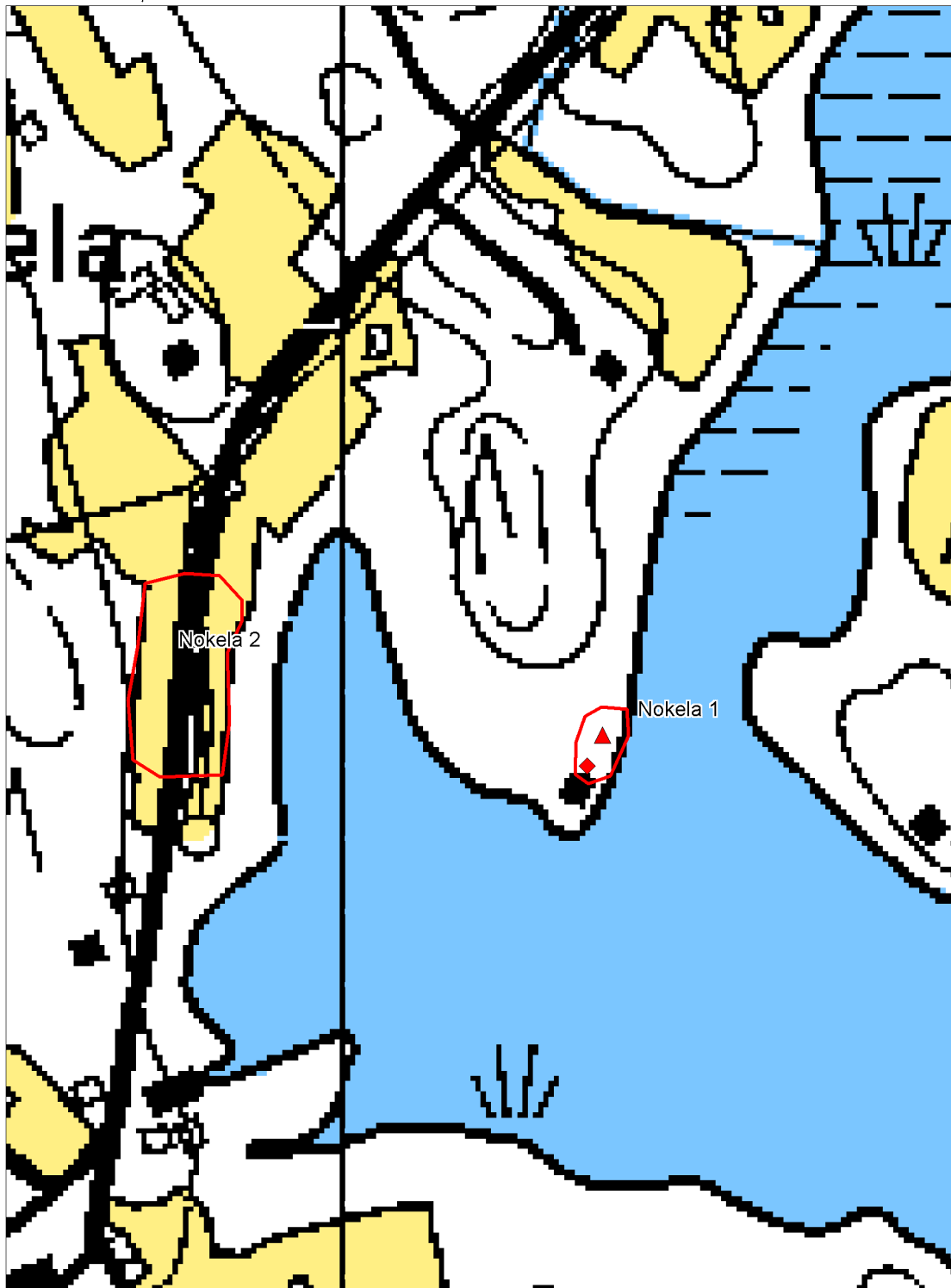
PK 214301 Padankoski

MK 1:2500

X:6806707, Y:2540100, Z:85

P:6808552, I:3379660

-  kohteen rajaus
-  röykkiö
-  kuppikivi



## 31. Töllämö (kivirakenteet - röykkiöt - historiallinen?)

**Muinaisjäännösrekisterinumero:** 439010031

**Kunta:** Luopioinen **Kylä:** Kouvala

**Muinaisjäännöstyyppi:** Kivirakenteet **Tyypin tarkenne:** röykkiöt

**Ajoitus:** historiallinen?

**Rauhoitusluokka:** 3 **Lukumäärä:** 1

**Luokitusehdotus:** 3

**Sijainti:** PK 214110 Luopioinen  
X:6802927, Y:2530902, Z:110  
P:6805197, I:3370296  
Luopioisten kirkosta 5,4 km lounaaseen

**Aiemmat löydöt:** KM 32614:1-8 (kaivauslöytöjä)

**Inventointilöydöt:**

**Tutkimukset:** Tarkastus Vadim Adel 2000 (Tarkastuskertomuksessa kohteen nimi on Järvenpää)  
Kaivaus Kaarlo Katiskoski ja Petteri Pietiläinen 2001 (Kertomuksen nimi Luopioinen Järvenpää)

**Kiinteistötiedot:** Kiinteistö: 439-407-

**Tarkastus:** Kohdetta ei tarkastettu.

**Kartat:** Peruskarttaote 1:20000

**Kuvat:** **Negatiivit:** **Diat:**

**Sijainti ja maasto:** Röykkiö sijaitsee Vekunajärven ja Jouttijärven välisellä kannaksella, Järvenpään talosta 100 m länteen kallionnyppylällä.  
Röykkiö on ollut osittain pienen grillikodan alla ja osa, noin 3,5 x 2 m suuruinen kiveys on 2 m päässä rakennuksesta. Röykkiö on rakennettu 10 - 40 cm kokoisista kivistä ja sen lounaisosassa on iso maakivi.

**Kohteen kuvaus:** Kesän 2001 kaivauksissa todettiin jäljellä olevasta röykkiöstä, että se oli koottu kalliolle ohuen humuspeitteen päälle erikokoisista kivistä. Pienimmät olivat vain muutaman senttimetrin läpimittaisia ja ilmeisesti tulen lohkomia. Kivistä suurimmat olivat puolen metrin luokkaa ja sijoittuivat säilyneen pohjoisosan eteläreunaan, röykkiön arvioituun alkuperäiseen keskiosaan. Niiden sijoittuminen riviin ja suorakulmaisesti katsottiin viittaavan arkkumaiseen keskusladelmaan, joka erottui jo pintaan. Tältä paikalta löydettiin palaneita luita, joita luuanalysissä ei voitu varmuudella tunnistaa. C-14-ajoitus (Hel-4551), joka oli otettu kiviröykkiön pohjasta antoi tuloksen 470+60 BP, joka kalibroituina osuu todennäköisimmin 1400-luvulle.  
Kohde on tutkimusten jälkeen vapautettu rauhoituksesta.

**Laajuus:**

**Ehdotus suoja-alueeksi:** Kohde on vapautettu rauhoituksesta.

**Suojelutoimenpiteet:**

**Havaintomahdollisuudet:**

**Lähistön kohteita:** Ks. peruskarttaote

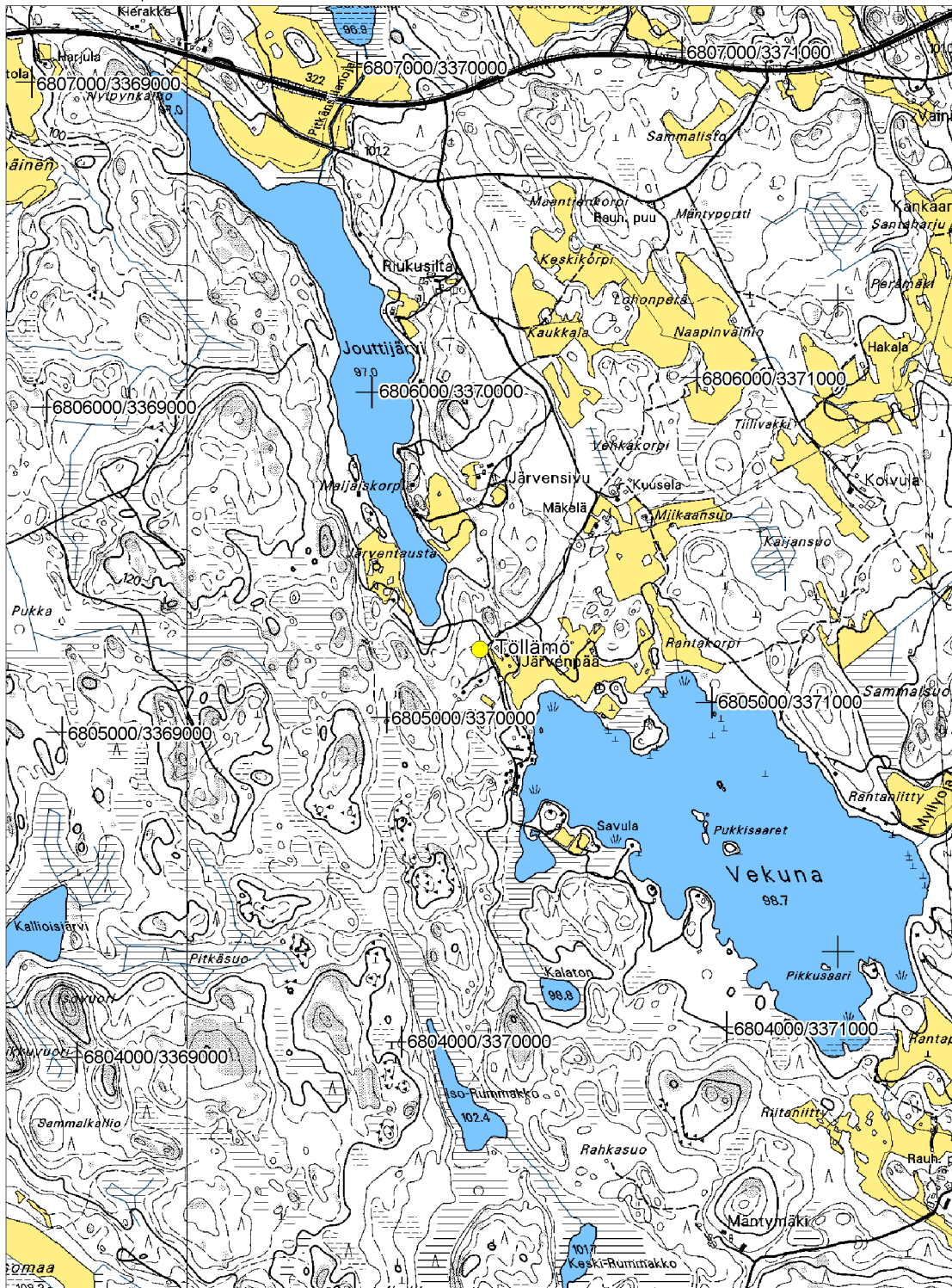
**Tiedossa olevat maankäyttösuunnitelmat:**

**Suosittelavat jatkotoimenpiteet:**

**Koekuopat:**

**Pintapöimintä:**

31. Töllämö  
PK 214110 Luopioinen  
MK 1:20000  
X:6802927, Y:2530902, Z:110  
P:6805197, I:3370296



## 32. Ansiolahti (kivirakenteet - rökkiöt - historiallinen)

**Muinaisjäänös-**  
**rekisterinumero:** 439000001  
**Kunta:** Luopioinen **Kylä:** Puutikkala  
**Muinaisjäänöstyyppi:** Kivirakenteet **Tyypin tarkenne:** rökkiöt  
**Ajoitus:** historiallinen  
**Rauhoitusluokka:** 2 **Lukumäärä:** 21  
**Luokitusehdotus:**

**Sijainti:** PK 214110 Luopioinen  
 X:6801186, Y:2534385, Z:90-100  
 P:6803298, I:3373696  
 Etäisyys Luopioisten kirkosta 5 km lounaaseen.

**Aiemmat löydöt:****Inventointilöydöt:**

**Tutkimukset:** Tarkastus Raimo Talja 1998  
 Inventointi Miikka Haimila 2004

**Kiinteistötiedot:** Kiinteistö: 439-416-0004-0083

**Tarkastus:** 11.5. 2004 Miikka Haimila

**Kartat:** Peruskarttaote 1:20000 ja suurennos 1:2000

**Kuvat:** **Negatiivit:** **Diat:**

**Sijainti ja maasto:** Kohde sijaitsee Kukian Ansiolahden rannalla pohjoiseen kohti rantaa viettävällä metsän rinteellä. Paikalla on täysikasvuinen metsä. Maasto on kivikkoista.

**Kohteen kuvaus:** Rökkiöitä on siellä täällä yhteensä 21 kappaletta. Niistä pääosa on halkaisijaltaan 1-2 metriä ja korkeudeltaan noin 0,5 metriä. Osa rökkiöistä on säännöllisiä kekoja, osa on tehty isomman kiven viereen. Maastossa on myös kuoppia 7 kappaletta. Ne ovat noin 1 x 3 metrin kokoisia ja syvyydeltään noin 0,5 metriä. Ottaen huomioon maaston kivisyyden, ojen puuttumisen ja vanhan metsän, voi todeta että paikalla on viljelty melko kauan aikaa sitten. Todennäköisimmin paikalla on ollut kaskiviljelyä, jonka tuotoksia on ehkä varastoitu kuopissa.

**Laajuus:** Noin 7500 m<sup>2</sup>.

**Ehdotus suoja-alueeksi:****Suojelutoimenpiteet:****Havaintomahdollisuudet:**

**Lähistön kohteita:** Ks. peruskarttaote

**Tiedossa olevat maankäyttösuunnitelmat:****Suosittelavat jatkotoimenpiteet:****Koekuopat:****Pintapoiminta:**

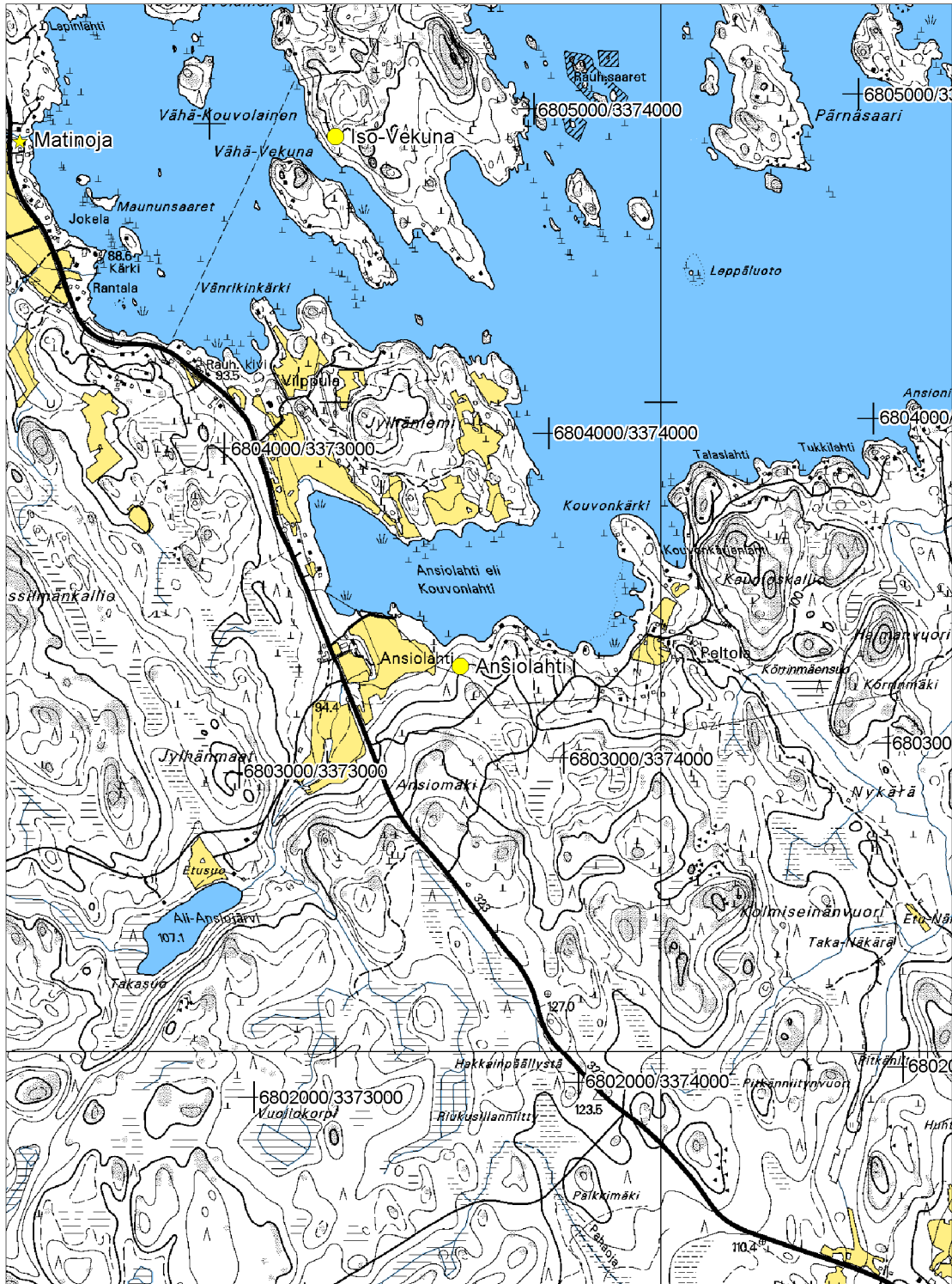
32. Ansiolahti

PK 214110 Luopioinen

MK 1:20000

X:6801186, Y:2534385, Z:90-100

P:6803298, I:3373696



32. Ansiolahti

PK 214110 Luopioinen

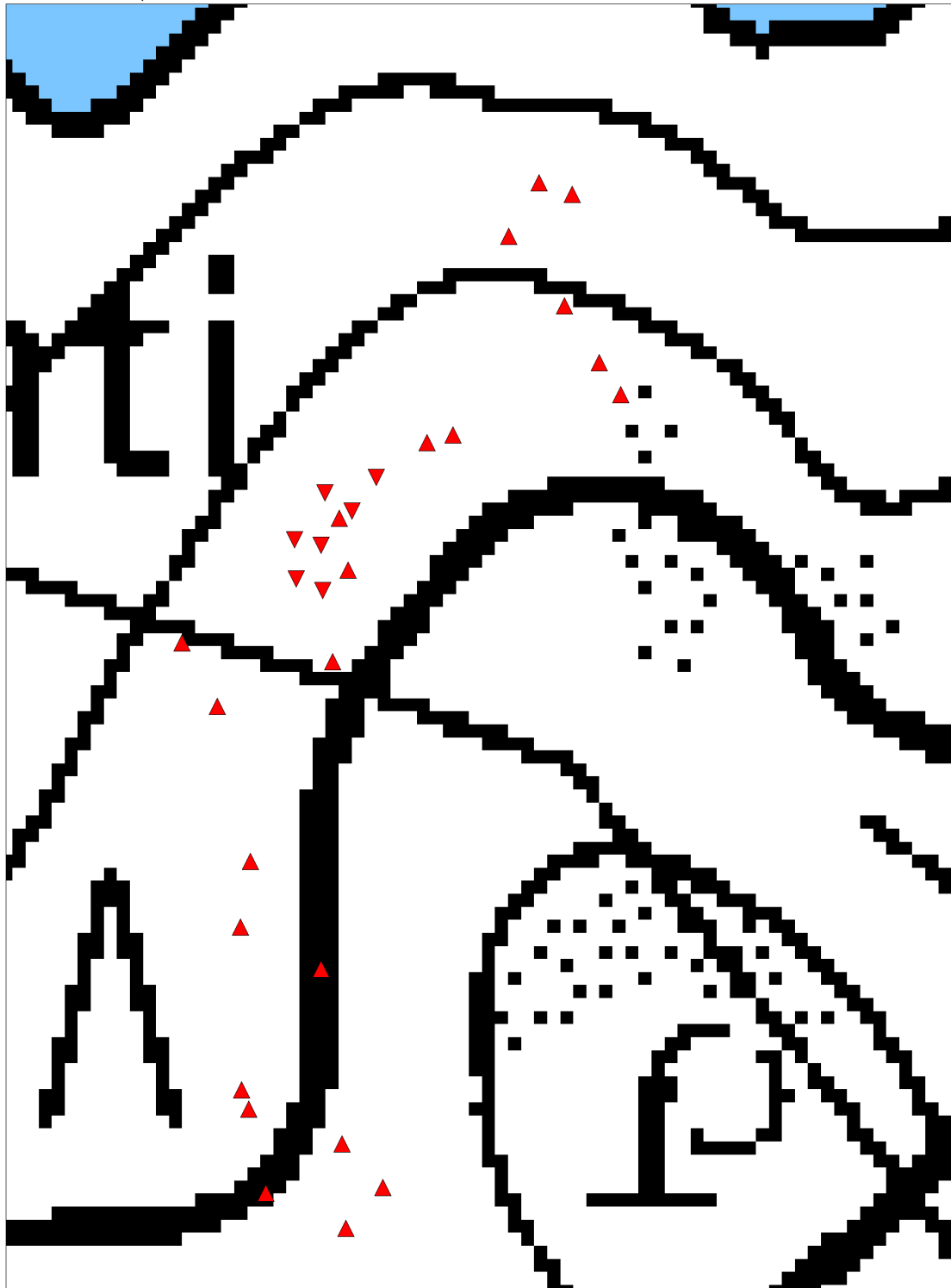
MK 1:2000

X:6801186, Y:2534385, Z:90-100

P:6803298, I:3373696

▲ rökkiö

▼ kuoppa



## 33. Kelotorppa (kivirakenteet - rökkiöt - ajoittamaton)

**Muinaisjäänösrekisterinumero:** 1000002623  
**Kunta:** Luopioinen **Kylä:** Kantola  
**Muinaisjäänöstyyppi:** Kivirakenteet **Tyypin tarkenne:** rökkiöt  
**Ajoitus:** ajoittamaton  
**Rauhoitusluokka:** **Lukumäärä:** 1  
**Luokitusehdotus:** 2  
**Sijainti:** PK 214301 Padankoski  
 X:6805843, Y:2540954, Z:95  
 P:6807649, I:3380473  
 Etäisyys Luopioisten kirkosta 5,7 km itään.  
 Huonon sään ja kasvuston takia GPS:n mittaustulos ei ollut paras mahdollinen, joten sijaintitieto on epätarkka.

**Aiemmat löydöt:****Inventointilöydöt:****Tutkimukset:** Inventointi Miikka Haimila 2004**Kiinteistötiedot:** Kiinteistö: 439-404-0001-0450 KELOTORPPA 2  
 Maanomistaja: Ilmarinen Erkki Jalmari oikeudenomistajat  
 Osoite: Sähköttäjänkatu 4 A 14, 00520 Helsinki**Tarkastus:** 27.5. 2004 Miikka Haimila**Kartat:** Peruskarttaote 1:20000 ja suurennos 1:2500**Kuvat:** **Negatiivit:** 131841 **Diat:****Sijainti ja maasto:** Rökkiö sijaitsee Kukkian Kortteenpohjan lahden itärannalla kallioisen ja metsäisen rantarinteen päällä. Se on nykyisin jäänyt ympärille kasvaneiden puiden väliin. Paikalla on kesämökkejä, mutta rökkiö ei ole aivan niiden pihapiirissä.**Kohteen kuvaus:** Inventoinnin aikana Juhani Ilmarinen ilmoitti, että hänen kesämökkinsä lähistöllä on rökkiö. Se on rakennettu parin pään kokoisista kivistä ja on halkaisijaltaan noin 3 m ja korkeudeltaan noin 0,8 metriä. Rökkiön eteläpuolella on isompia kiviä. Maakairalla tehtyjen pistojen tuloksena rökkiö vaikuttaa kasatun pääosin kivistä. Sen ympärillä maa on kivistä hiekkamaata, jonka hiekka vaikuttaa puhtaalta. Ympäristön puolesta rökkiö ei vaikuta kaski- tai viljelyrökkiöltä, mutta sitä ei voi varmuudella väittää hautarökkiöksiäkään. Rökkiön läheltä kulkee kiinteistöraja, mutta lähellä ei ole kiinteistöjen nurkkaa, joten rökkiö ei liene rajamerkki.**Laajuus:** Noin 20 m<sup>2</sup>.**Ehdotus suoja-alueeksi:** Kartalle tehty rajaus.**Suojelutoimenpiteet:** Keskusteltu puhelimesta maanomistajan kanssa. Maanomistajalle on kerrottu inventoinnin aikana selvinneet tiedot.**Havaintomahdollisuudet:** Rökkiö erottuu selvästi metsässä.**Lähistön kohteita:** Ks. peruskarttaote**Tiedossa olevat maankäyttösuunnitelmat:****Suosittelavat jatkotoimenpiteet:** Rökkiön tutkiminen jos maankäyttö sitä edellyttää.**Koekuopat:****Pintapoininta:**

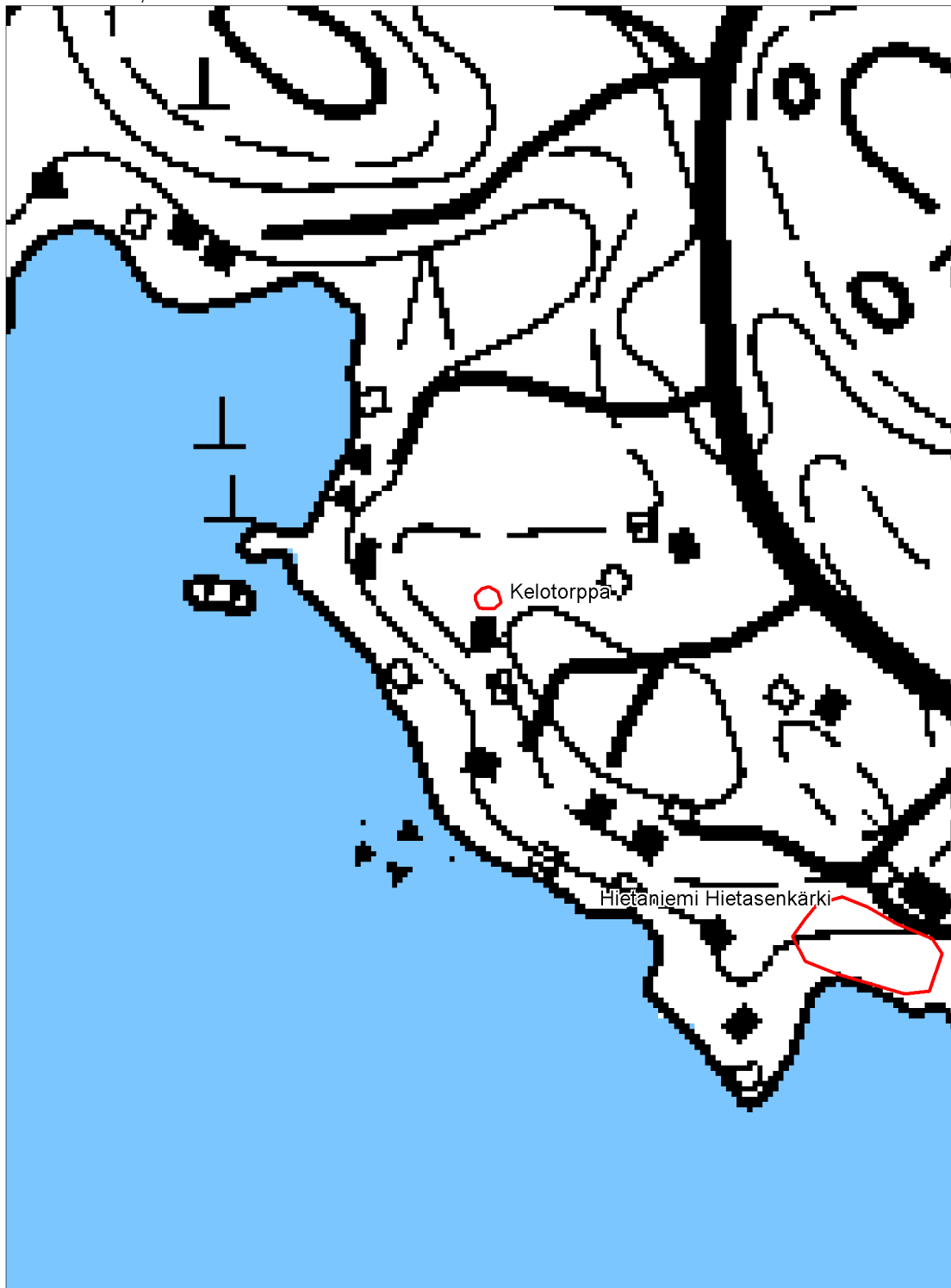


33. Kelotorppa  
 PK 214301 Padankoski  
 MK 1:20000  
 X:6805843, Y:2540954, Z:95  
 P:6807649, I:3380473



33. Kelotorppa  
PK 214301 Padankoski  
MK 1:2500  
X:6805843, Y:2540954, Z:95  
P:6807649, I:3380473

 kohteen rajaus



**34. Lemmittyä (kivirakenteet - rajamerkit - historiallinen)**

**Muinaisjäänös-**  
**rekisterinumero:** 1000002624  
**Kunta:** Luopioinen **Kylä:** Lemmittyä  
**Muinaisjäänöstyyppi:** Kivirakenteet **Tyypin tarkenne:** rajamerkit  
**Ajoitus:** historiallinen  
**Rauhoitusluokka:** **Lukumäärä:** 1  
**Luokitusehdotus:**

**Sijainti:** PK 213207 Aitoo  
X:6805705, Y:2525117, Z:100  
P:6808239, I:3364644  
Etäisyys Luopioisten kirkosta 10,1 km länteen.

**Aiemmat löydöt:****Inventointilöydöt:**

**Tutkimukset:** Inventointi Miikka Haimila 2004  
**Kiinteistötiedot:** Kiinteistö: 439-410-0001-0094 VÄHÄ-LEMMITTYLÄ  
Kiinteistö: 439-410-0001-0169 ISO-LEMMITTYLÄ

**Tarkastus:** 6.5. 2004 Miikka Haimila

**Kartat:** Peruskarttaote 1:20000

**Kuvat:** **Negatiivit:** **Diat:**

**Sijainti ja maasto:** Rajamerkki sijaitsee Pälkäneveden Hasialahteen johtavan salmen pohjoispuolella olevan korkean rantakallion päällä mäntymetsässä.

**Kohteen kuvaus:** Paikalla on pieni sammaloitunut kiviröykkiö. Sen halkaisija on noin 2 metriä ja korkeus noin 0,5 metriä. Se on rakennettu parin pään ja miehennostannaisen kokoisista kivistä. Vieressä länsipuolella on piikkilanka-aidan jäänteet, jotka ovat ilmeisesti nykyisellä tilusrajalla. Röykkiö lienee saman rajan vanha merkki.

**Laajuus:** Noin 10 m<sup>2</sup>.

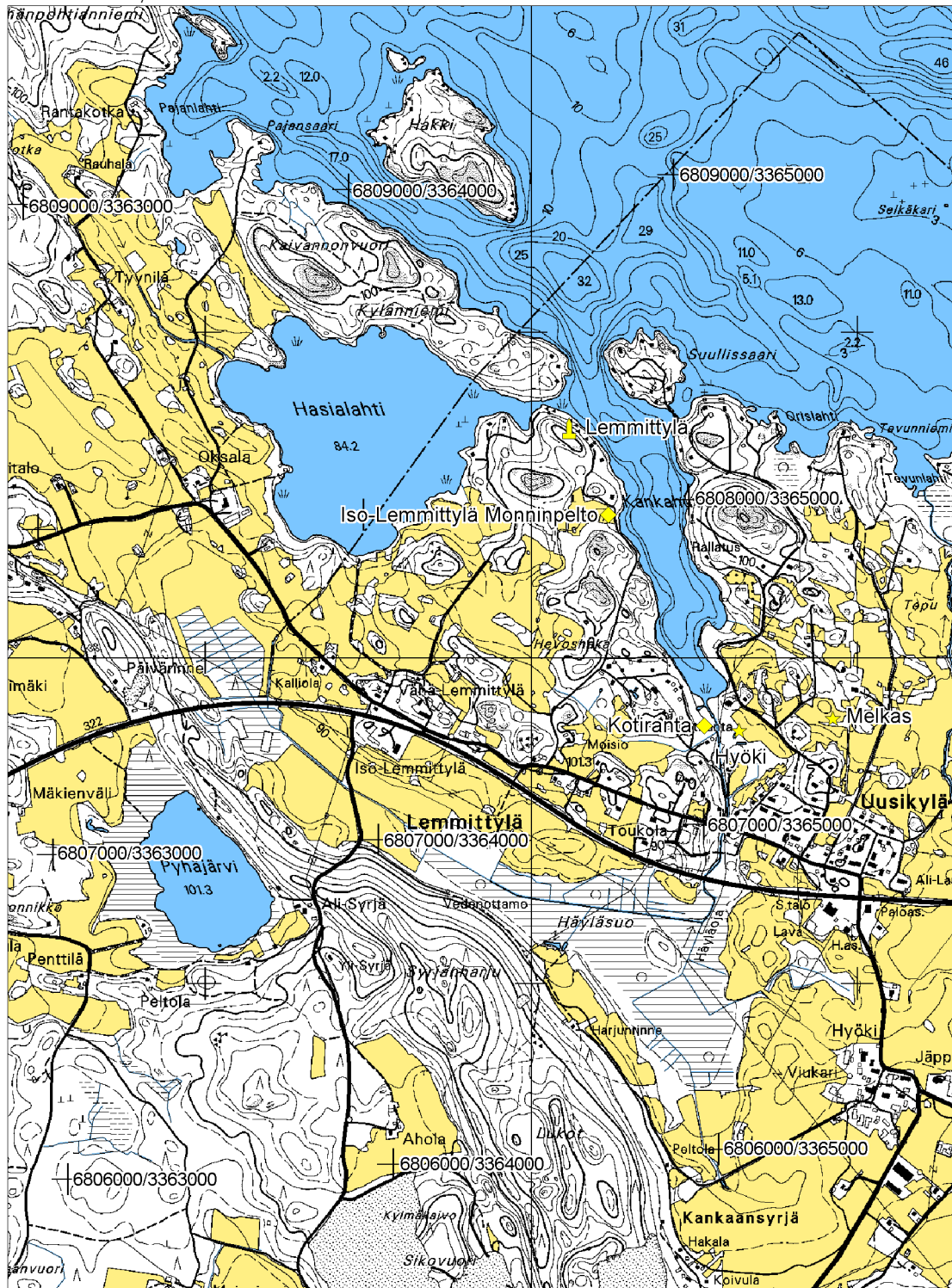
**Ehdotus suoja-alueeksi:****Suojelutoimenpiteet:**

**Havaintomahdollisuudet:** Röykkiö on selvästi havaittavissa kalliolla.

**Lähistön kohteita:** Ks. peruskarttaote

**Tiedossa olevat maankäyttösuunnitelmat:****Suosittelavat jatkotoimenpiteet:****Koekuoopat:****Pintapöiminta:**

34. Lemmittylä  
 PK 213207 Aitoo  
 MK 1:20000  
 X:6805705, Y:2525117, Z:100  
 P:6808239, I:3364644



## 35. Suojärvensuo (kivirakenteet - rajamerkit - historiallinen)

**Muinaisjäännös-**  
**rekisterinumero:** 1000002651  
**Kunta:** Luopioinen **Kylä:** Kuohijoki  
**Muinaisjäännöstyyppi:** Kivirakenteet **Tyypin tarkenne:** rajamerkit  
**Ajoitus:** historiallinen  
**Rauhoitusluokka:** **Lukumäärä:** 1  
**Luokitusehdotus:**  
**Sijainti:** PK 214301 Padankoski  
 X:6801286, Y:2546003, Z:120  
 P:6802864, I:3385308  
 Etäisyys Luopioisten kirkosta 11,8 km itään.

**Aiemmat löydöt:****Inventointilöydöt:**

**Tutkimukset:** Inventointi Miikka Haimila 2004  
**Kiinteistötiedot:** Kiinteistö: 439-415-0003-0082 METSÄ-TULOKAS  
 Kiinteistö: 439-408-0002-0187 YLI-KIPPARI  
 Kiinteistö: 439-415-0003-0092 TULOKAS

**Tarkastus:** 13.5. 2004 Miikka Haimila

**Kartat:** Peruskarttaote 1:20000

**Kuvat:** **Negatiivit:** 131816 **Diat:**

**Sijainti ja maasto:** Kohde sijaitsee Suojärvensuon luoteispuolella olevan kapean ja jyrkkäreunaisen kallioniemekkeen kärjessä. Kalliolla kasvaa metsää. Paikka on Kuohijoen kylältä reilut 3 km koilliseen.

**Kohteen kuvaus:** Rajamerkki on kylmämuurattu pyöreä lieriö, halkaisijaltaan noin 1,5 metriä ja korkeudeltaan noin 0,8 metriä. Sen päällä on pystyssä kivilaaka. Metsässä vastaan tulleen isännän mukaan paikalla on Verhon, Yli-Kipparin ja Nuuttilan tilojen pyykki, joka olisi tehty joskus 1800-luvun puolella. Kallion kaakkoispäässä on hajallaan kiviä, mahdollisesti jäänteet vanhemmasta pyykistä.

**Laajuus:** Noin 15 m<sup>2</sup>.

**Ehdotus suoja-alueeksi:****Suojelutoimenpiteet:**

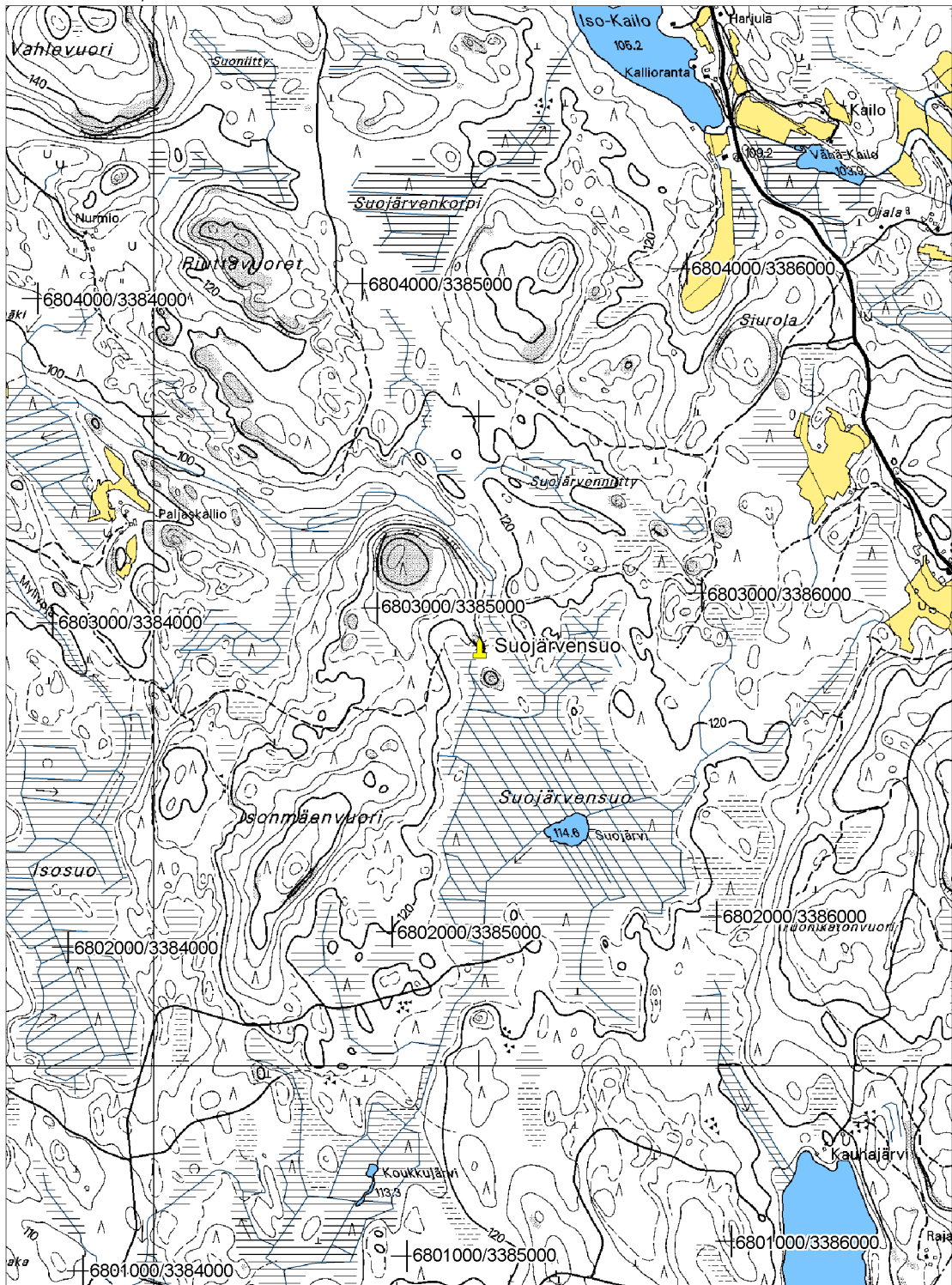
**Havaintomahdollisuudet:** Rajamerkki on selvästi havaittavissa kalliolla.

**Lähistön kohteita:** Ks. peruskarttaote

**Tiedossa olevat maankäyttösuunnitelmat:****Suosittelavat jatkotoimenpiteet:****Koekuopat:****Pintapoiminta:**



35. Suojärvensuo  
 PK 214301 Padankoski  
 MK 1:20000  
 X:6801286, Y:2546003, Z:120  
 P:6802864, I:3385308



**36. Kiviaitakallio (kivirakenteet - rajamerkit - historiallinen)**

**Muinaisjäännös-**  
**rekisterinumero:** 1000002652  
**Kunta:** Luopioinen **Kylä:** Kuohijoki  
**Muinaisjäännöstyyppi:** Kivirakenteet **Tyypin tarkenne:** rajamerkit  
**Ajoitus:** historiallinen  
**Rauhoitusluokka:** **Lukumäärä:** 1  
**Luokitusehdotus:**

**Sijainti:** PK 214301 Padankoski  
X:6807359, Y:2542907, Z:130  
P:6809074, I:3382494  
Etäisyys Luopioisten kirkosta 7,8 km itään.

**Aiemmat löydöt:****Inventointilöydöt:**

**Tutkimukset:** Inventointi Miikka Haimila 2004

**Kiinteistötiedot:** Kiinteistö: 439-415-0008-0001

Kiinteistö: 439-415-0008-0003

**Tarkastus:** 19.5. 2004 Miikka Haimila

**Kartat:** Peruskarttaote 1:20000

**Kuvat:** **Negatiivit:** **Diat:**

**Sijainti ja maasto:** Rajaröykkiö sijaitsee keskellä metsää olevalla kalliolla. Paikka on Ruljan kylältä reilut pari kilometriä koilliseen.

**Kohteen kuvaus:** Kahden kiinteistön välisellä rajalinjalla oleva röykkiö, jonka keskellä rajalinjan suuntainen aukko. Se on rakennettu noin pään kokoisista kivistä ja sen halkaisija on noin 2,5 metriä ja korkeus on noin 0,5 metriä. Aukkoa lukuun ottamatta röykkiö muistuttaa erehdyttävästi hautaröykkiötä.

**Laajuus:** Noin 10 m<sup>2</sup>.

**Ehdotus suoja-alueeksi:****Suojelutoimenpiteet:**

**Havaintomahdollisuudet:** Rajamerkki on selvästi havaittavissa kalliolla.

**Lähistön kohteita:** Ks. peruskarttaote

**Tiedossa olevat maankäyttösuunnitelmat:****Suosittelavat jatkotoimenpiteet:****Koekuopat:****Pintapoiminta:**



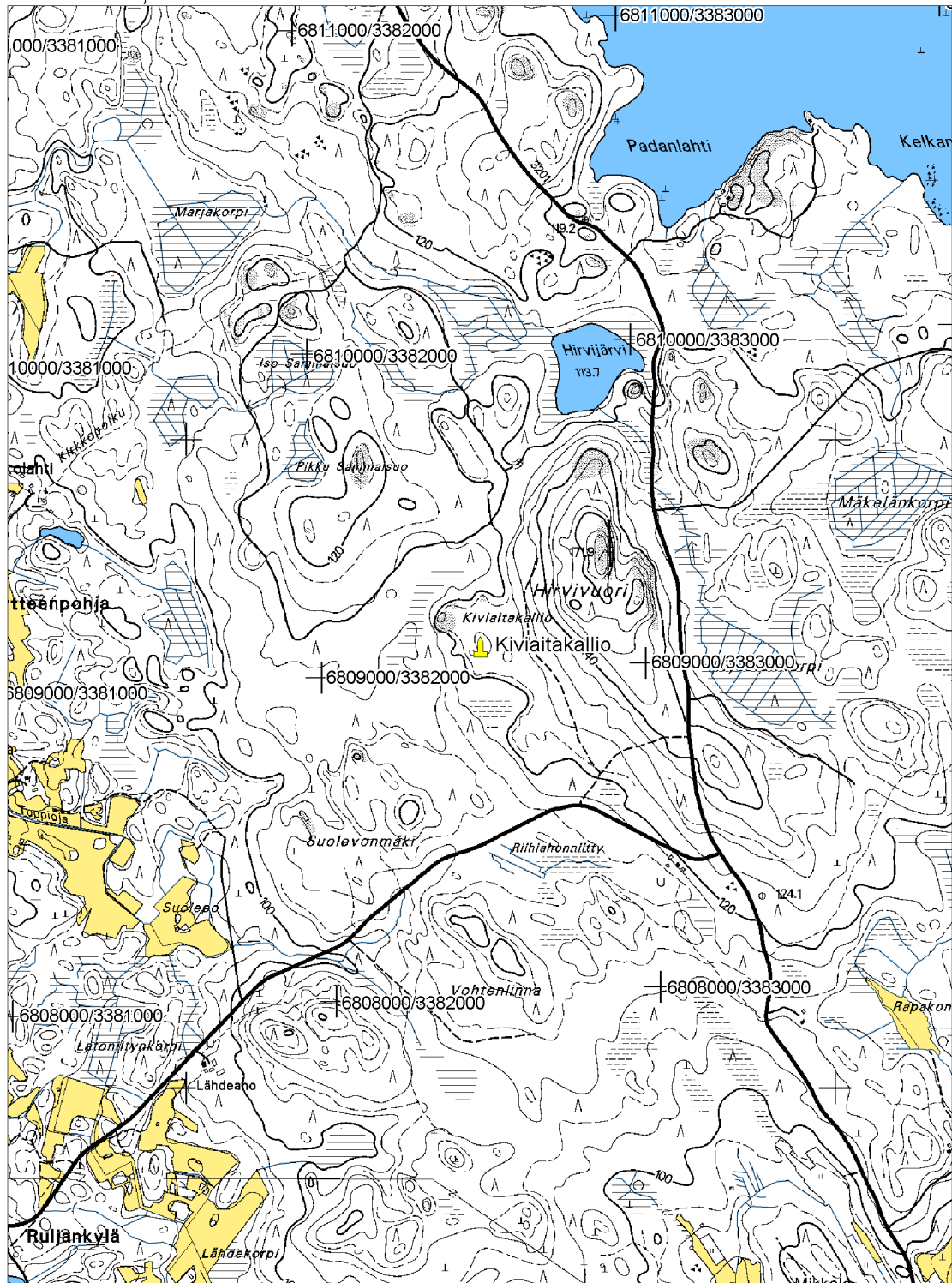
36. Kiviaitakallio

PK 214301 Padankoski

MK 1:20000

X:6807359, Y:2542907, Z:130

P:6809074, I:3382494



## 37. Vanha kalkkikaivos (raaka-aineen hankintapaikat - louhokset - historiallinen)

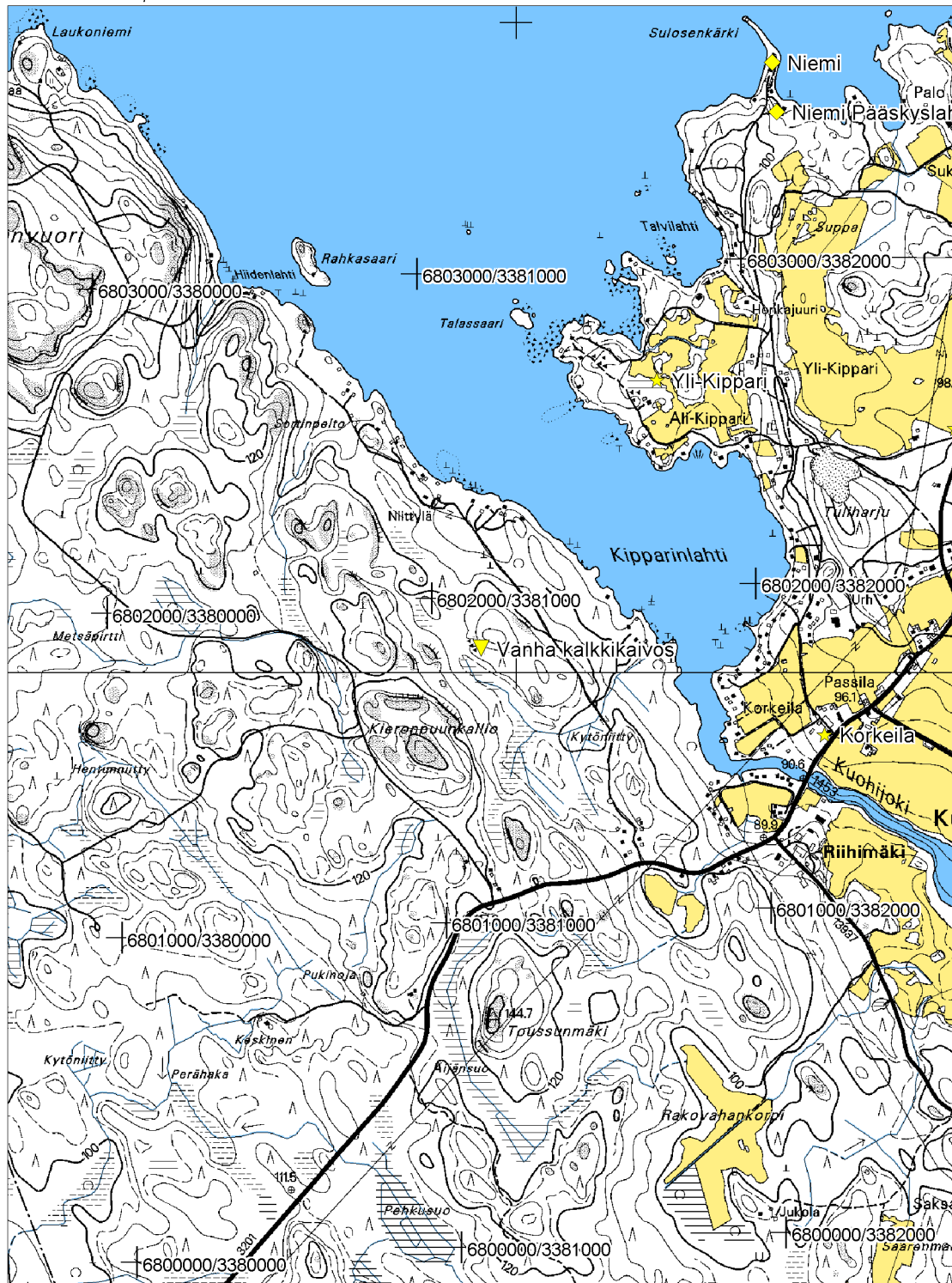
**Muinaisjäänös-**  
**rekisterinumero:** 1000002653  
**Kunta:** Luopioinen **Kylä:** Suojelualueet  
**Muinaisjäänöstyyppi:** Raaka-aineen hankintapai **Tyypin tarkenne:** louhokset  
**Ajoitus:** historiallinen  
**Rauhoitusluokka:** **Lukumäärä:** 1  
**Luokitusehdotus:** 2  
**Sijainti:** PK 214301 Padankoski  
 X:6800074, Y:2541892, Z:130  
 P:6801842, I:3381145  
 Etäisyys Luopioisten kirkosta 9 km kaakkoon.

**Aiemmat löydöt:****Inventointilöydöt:****Tutkimukset:** Inventointi Miikka Haimila 2004**Kiinteistötiedot:** Kiinteistö: 439-891-0001-0001**Tarkastus:** 13.5. 2004 Miikka Haimila**Kartat:** Peruskarttaote 1:20000**Kuvat:****Negatiivit:****Diat:****Sijainti ja maasto:** Kohde sijaitsee Kuohijoen kylältä reilun kilometrin itään. Paikka on metsässä kipparinlahden itärannalla. Paikalle on "Vanha kalkkikaivos" -opasteet Kuohijoentieltä Niittyläntielle.**Kohteen kuvaus:** Metsässä on näkyvissä 2-3 metrin korkuisia seinämiä ja kaksi säilynyttä ramppia, joista toista pitkin voi vielä kävellä. Muuten paikka on sankan kasvillisuuden peittämää. Kuohijoen kylällä kerrotaan, että kalkkia olisi viety Venäjän vallan aikaan Hämeenlinnaan veneellä ja louhijoina olisi käytetty vankeja. Louhoksen lähellä rannassa olisi ollut vielä joitain aikoja sitten Kalkkivalkama niminen paikka. Jotkin versiot tarinasta kertovat, että kalkkikiveä olisi viety jo aikaisemmin Hämeen linnan rakennustarpeiksi. Paikka tunnetaan myös nimellä Haikan kalkkikivilouhos.

Geologian tutkimuskeskuksen internetsivuilla Suomen kaivostoiminnan esittelyssä Kukkian kalkkilouhos mainitaan 1200-lukuun ja 1500-lukuun kuuluvana. Kyseessä saattaa olla sama louhintapaikka. Tämän inventoinnin yhteydessä ei valitettavasti ole mahdollista tutkia tarkemmin historiallisia lähteitä louhoksen käyttöajan selvittämiseksi.

**Laajuus:** Noin 1 ha.**Ehdotus suoja-alueeksi:****Suojelutoimenpiteet:****Havaintomahdollisuudet:** Metsässä on osin kasvillisuuden peittämiä louhittuja kalliopintoja.**Lähistön kohteita:** Ks. peruskarttaote**Tiedossa olevat maankäyttösuunnitelmat:****Suosittelavat jatkotoimenpiteet:****Koekuopat:****Pintapoiminta:**

37. Vanha kalkkikaivos  
PK 214301 Padankoski  
MK 1:20000  
X:6800074, Y:2541892, Z:130  
P:6801842, I:3381145



**38. Iso-Vekuna (kivirakenteet - kiviaidat - ajoittamaton)**

**Muinaisjäänös-**  
**rekisterinumero:** 1000002654  
**Kunta:** Luopioinen **Kylä:** Luopioinen  
**Muinaisjäänöstyyppi:** Kivirakenteet **Tyypin tarkenne:** kiviaidat  
**Ajoitus:** ajoittamaton  
**Rauhoitusluokka:** **Lukumäärä:** 1  
**Luokitusehdotus:**

**Sijainti:** PK 214110 Luopioinen  
X:6802817, Y:2533999, Z:100  
P:6804945, I:3373385  
Etäisyys Luopioisten kirkosta 3,5 km etelään.

**Aiemmat löydöt:****Inventointilöydöt:**

**Tutkimukset:** Inventointi Timo ja Pekka Miettinen 1963 (Inventointikertomuksen kohde VII:10 s. 30)

**Kiinteistötiedot:** Kiinteistö: 439-411-0014-0000

**Tarkastus:** Kohdetta ei tarkastettu.

**Kartat:** Peruskarttaote 1:20000

**Kuvat:** **Negatiivit:** **Diat:**

**Sijainti ja maasto:** Kiviaita sijaitsee Kukkian Iso-Vekunan saaren lounaiskulmalla.

**Kohteen kuvaus:** Vuoden 1963 inventoinnin mukaan Luopioisten ja Puutikkalan kylien välisellä rajalla on rantakalliolla noin 20 metrin pituinen suurista kivistä koottu aita.

**Laajuus:****Ehdotus suoja-alueeksi:****Suojelutoimenpiteet:****Havaintomahdollisuudet:**

**Lähistön kohteita:** Ks. peruskarttaote

**Tiedossa olevat  
maankäyttösuunnitelmat:****Suosittelvat  
jatkotoimenpiteet:****Koekuopat:****Pintapoiminta:**





## 39. Tulikallio (kivirakenteet - historiallinen)

**Muinaisjäänös-**  
**rekisterinumero:** 1000002655  
**Kunta:** Luopioinen **Kylä:** Lemmittyä  
**Muinaisjäänöstyyppi:** Kivirakenteet **Tyypin tarkenne:**  
**Ajoitus:** historiallinen  
**Rauhoitusluokka:** **Lukumäärä:** 11  
**Luokitusehdotus:**  
**Sijainti:** PK 213207 Aitoo  
X:6807051, Y:2527467, Z:100-110  
P:6809476, I:3367054  
Etäisyys Luopioisten kirkosta 7,8 km luoteeseen.

**Aiemmat löydöt:****Inventointilöydöt:****Tutkimukset:** Inventointi Miikka Haimila 2004**Kiinteistötiedot:** Kiinteistö: 439-410-0001-0111**Tarkastus:** 10.5. 2004 Miikka Haimila**Kartat:** Peruskarttaote 1:20000 ja suurennos 1:2500**Kuvat:** **Negatiivit:** **Diat:****Sijainti ja maasto:** Paikka on Luopioisten ja Sahalahden rajalla Aitoon kotitalousoppilaitoksen ympäristössä. Maasto on metsää, niittyä ja peltoa.**Kohteen kuvaus:** Alue tarkastettiin inventoinnin yhteydessä koska kotitalousoppilaitoksen ympärille on tekeillä uusi asemakaava. Maastosta löytyi maanviljelyyn liittyviä tyypillisiä kuoppia ja kivikasoja (ks. karttasuurennos). Pellon reunassa oli myös kivijalka ja siinä muuratun tulisijan jäänteet. Vuoden 1953 ilmakuvaukseen ja 1954 täydennyskartoitukseen perustuvalla peruskartalla paikalla näkyy kylmä rakennus, mahdollisesti riihi. Alueesta on annettu lausunto, jossa rakenteita ei todeta muinaismuistolaililla rauhoitetuiksi, eikä niitä merkitä asemakaavaan.**Laajuus:****Ehdotus suoja-alueeksi:****Suojelutoimenpiteet:****Havaintomahdollisuudet:** Paikoin vaikeasti havaittavia kasvillisuuden peittämiä rakenteita.**Lähistön kohteita:** Ks. peruskarttaote**Tiedossa olevat maankäyttösuunnitelmat:** Uusi asemakaava ja sen mukaiset rakennukset**Suosittelavat jatkotoimenpiteet:****Koekuopat:****Pintapoiminta:**

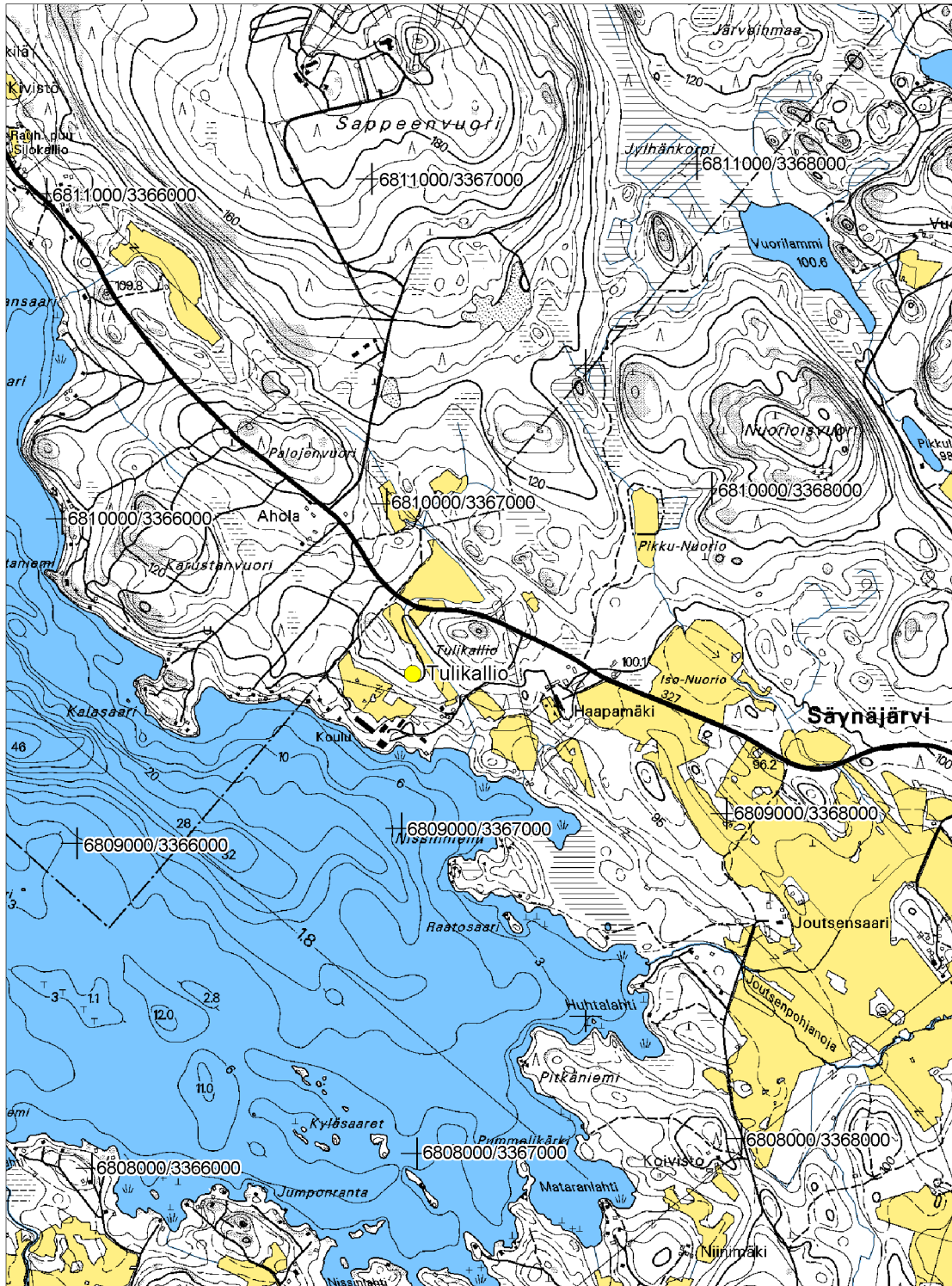
## 39. Tulikallio

PK 213207 Aitoo

MK 1:20000

X:6807051, Y:2527467, Z:100-110

P:6809476, I:3367054



## 39. Tulikallio

PK 213207 Aitoo

MK 1:2500

X:6807051, Y:2527467, Z:100-110

P:6809476, I:3367054





**40. Pentinmäki (työ- ja valmistuspaikat - viljelyröykkiöt - historiallinen)**

**Muinaisjäänös-**  
**rekisterinumero:** 1000002656  
**Kunta:** Luopioinen **Kylä:** Rautajärvi  
**Muinaisjäänöstyyppi:** Työ- ja valmistuspaikat **Tyypin tarkenne:** viljelyröykkiöt  
**Ajoitus:** historiallinen  
**Rauhoitusluokka:** **Lukumäärä:** 11  
**Luokitusehdotus:**  
**Sijainti:** PK 214110 Luopioinen  
X:6809970, Y:2537211, Z:100  
P:6811944, I:3376923  
Etäisyys Luopioisten kirkosta 4,3 km koilliseen.

**Aiemmat löydöt:****Inventointilöydöt:**

**Tutkimukset:** Inventointi Miikka Haimila 2004

**Kiinteistötiedot:** Kiinteistö: 439-417-0001-0305 PENTINMÄKI

**Tarkastus:** 25.5. 2004 Miikka Haimila

**Kartat:** Peruskarttaote 1:20000 ja suurennos 1:2000

**Kuvat:** **Negatiivit:** **Diat:**

**Sijainti ja maasto:** Röykkiöt sijaitsevat Rautajärven itärannalla jyrkähkön rantarinteen päällä. Paikalla kasvaa ryteikköinen lehtimetsä.

**Kohteen kuvaus:** Inventoinnin aikana Timo Toivonen ilmoitti Pihtisalmen lähistöllä havaitsemistaan röykkiöistä. Kohde koostuu 11 erikokoisesta röykkiöstä. Niitä voi olla enemmänkin, koska kasvillisuus häittää havainnointia. Suurimmat ovat halkaisijaltaan parimetrisiä, pienimmät koostuvat muutamista kymmenistä kivistä, jotka on kasattu isomman kiven kupeeseen tai päälle. Röykkiöt ovat kokonaisuutena selvä merkki viljelystä alueella. Myös paikka sopii rehevän maaperän puolesta hyvin viljelyyn.

**Laajuus:** Noin 3000 m<sup>2</sup>.

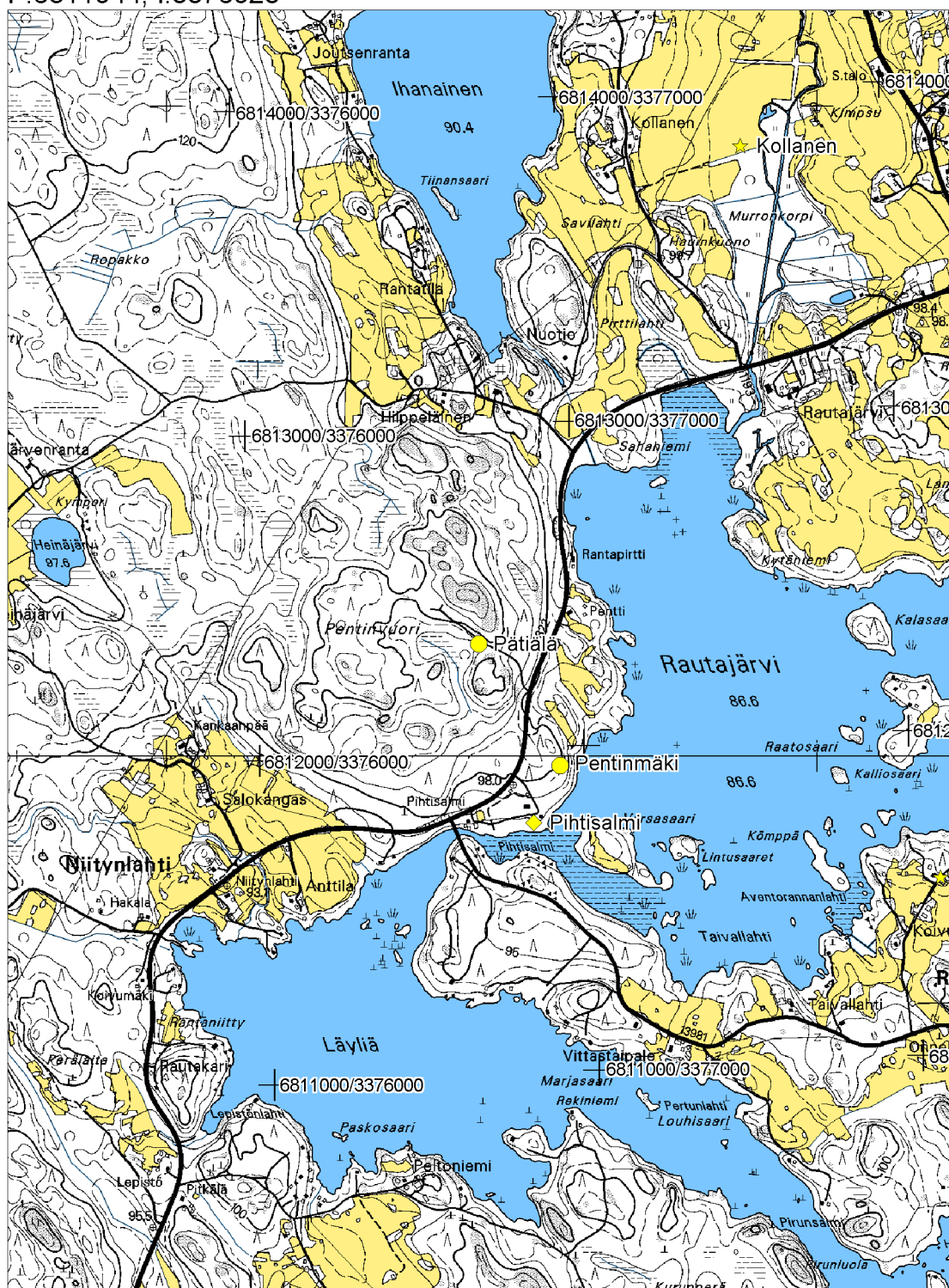
**Ehdotus suoja-alueeksi:****Suojelutoimenpiteet:**

**Havaintomahdollisuudet:** Röykkiöt erottuvat melko hyvin maastossa.

**Lähistön kohteita:** Ks. peruskarttaote

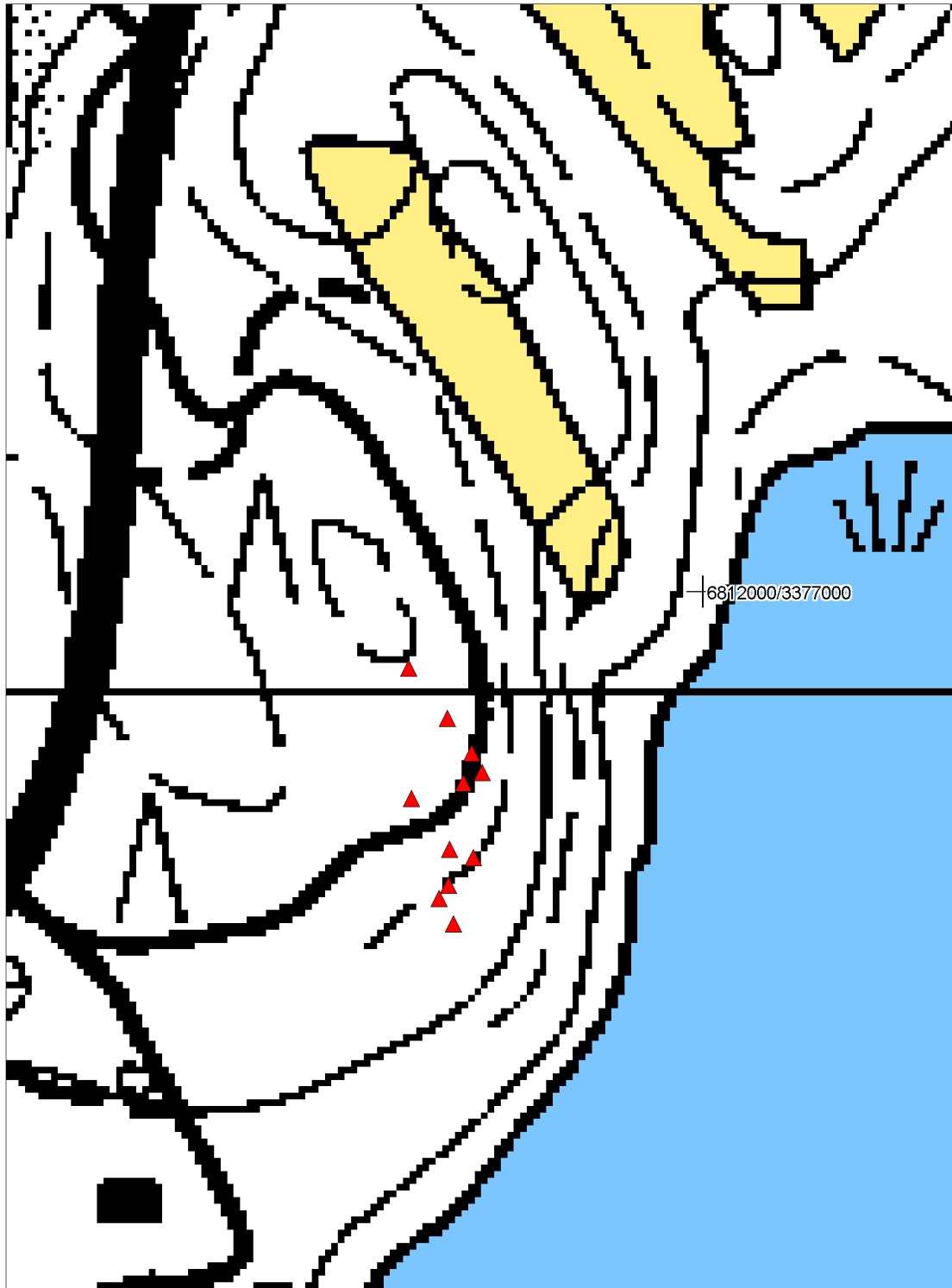
**Tiedossa olevat maankäyttösuunnitelmat:****Suosittelavat jatkotoimenpiteet:****Koekuopat:****Pintapoiminta:**

40. Pentinmäki  
 PK 214110 Luopioinen  
 MK 1:20000  
 X:6809970, Y:2537211, Z:100  
 P:6811944, I:3376923



40. Pentinmäki  
PK 214110 Luopioinen  
MK 1:2000  
X:6809970, Y:2537211, Z:100  
P:6811944, I:3376923

▲ röykkiö



## 41. Pätiälä (työ- ja valmistuspaikat - viljelyröykkiöt - historiallinen)

**Muinaisjäänös-**  
**rekisterinumero:** 1000002657  
**Kunta:** Luopioinen **Kylä:** Rautajärvi  
**Muinaisjäänöstyyppi:** Työ- ja valmistuspaikat **Tyypin tarkenne:** viljelyröykkiöt  
**Ajoitus:** historiallinen  
**Rauhoitusluokka:** **Lukumäärä:** 4  
**Luokitusehdotus:**  
**Sijainti:** PK 214111 Rautajärvi  
 X:6810346, Y:2536961, Z:110  
 P:6812332, I:3376691  
 Etäisyys Luopioisten kirkosta 4,6 km koilliseen.

**Aiemmat löydöt:****Inventointilöydöt:****Tutkimukset:** Inventointi Miikka Haimila 2004**Kiinteistötiedot:** Kiinteistö: 439-417-0001-0298 PÄTIÄLÄ**Tarkastus:** 25.5. 2004 Miikka Haimila**Kartat:** Peruskarttaote 1:20000 ja suurennos 1:2500**Kuvat:** **Negatiivit:** **Diat:****Sijainti ja maasto:** Paikka on Pentinvuorentien eteläpuolella tien ja kallionyppylän välissä. Lähiympäristö on metsää, lännessä ojitettua suoniittyä. Maasto röykkiöiden ympärillä on vähäkivisempää kuin muualla.**Kohteen kuvaus:** Paikalla on suurehko soikea röykkiö. Se on lounas-kaakko suuntainen, kooltaan noin 4 x 2 metriä ja korkeudeltaan noin 0,8 metriä. Röykkiön ympärillä on kolme muuta pienempää kivikasaa. Kun paikkaa tarkastelee kokonaisuutena se vaikuttaa raivatulta, mahdollisesti kaskiviljelypaikalta.**Laajuus:** Noin 900 m<sup>2</sup>.**Ehdotus suoja-alueeksi:****Suojelutoimenpiteet:****Havaintomahdollisuudet:** Röykkiöt näkyvät selvästi maastossa.**Lähistön kohteita:** Ks. peruskarttaote**Tiedossa olevat maankäyttösuunnitelmat:****Suosittelavat jatkotoimenpiteet:****Koekuopat:****Pintapoiminta:**

41. Pätiälä

PK 214111 Rautajärvi

MK 1:20000

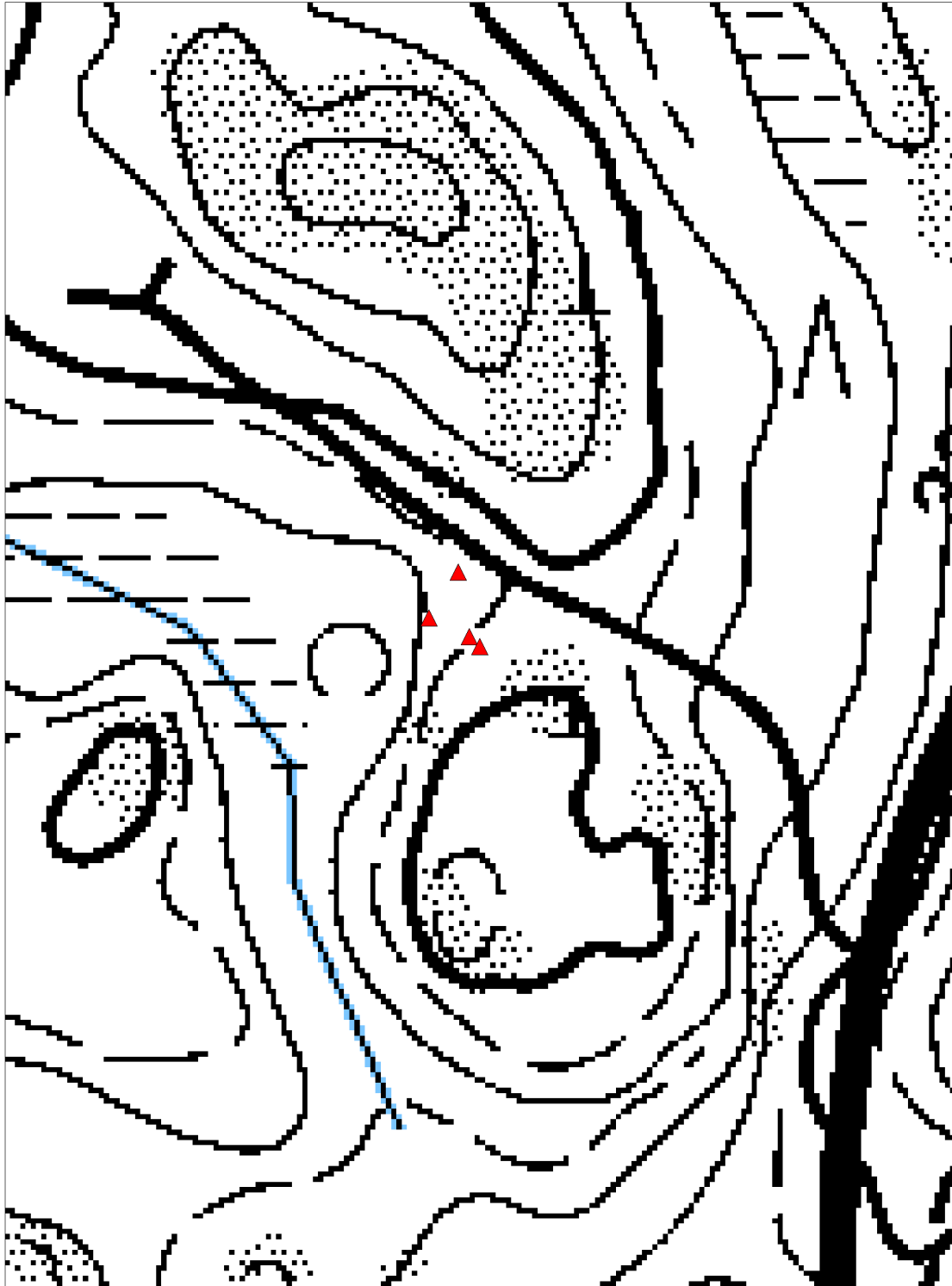
X:6810346, Y:2536961, Z:110

P:6812332, I:3376691



41. Pätiälä  
PK 214111 Rautajärvi  
MK 1:2500  
X:6810346, Y:2536961, Z:110  
P:6812332, I:3376691

▲ röykkiö



## 42. Koivisto 2 (työ- ja valmistuspaikat - viljelyröykkiöt - historiallinen)

**Muinaisjäänös-**  
**rekisterinumero:** 1000002658  
**Kunta:** Luopioinen **Kylä:** Rautajärvi  
**Muinaisjäänöstyyppi:** Työ- ja valmistuspaikat **Tyypin tarkenne:** viljelyröykkiöt  
**Ajoitus:** historiallinen  
**Rauhoitusluokka:** **Lukumäärä:** 7  
**Luokitusehdotus:**  
**Sijainti:** PK 214301 Padankoski  
X:6806261, Y:2536819, Z:100  
P:6808257, I:3376362  
Etäisyys Luopioisten kirkosta 1,6 km itään.

**Aiemmat löydöt:**  
**Inventointilöydöt:**  
**Tutkimukset:** Inventointi Miikka Haimila 2004  
**Kiinteistötiedot:** Kiinteistö: 439-417-0001-0341 KOIVISTO  
Maanomistaja: Koivisto Heikki Simo Antero  
Osoite: Riekontie 3 A, 02700 Kauniainen  
**Tarkastus:** 20.5. 2004 Miikka Haimila  
**Kartat:** Peruskarttaote 1:20000 ja suurennos 1:2500  
**Kuvat:** **Negatiivit:** **Diat:**  
**Sijainti ja maasto:** Paikka on Kukkiän Rihanselän itärannalla rinteessä. Röykkiöt ovat kivettömällä suojaisalla paikalla kallioiden ja kivikon ympäröimänä.  
**Kohteen kuvaus:** Kaisa Saarinen Nokelan tilalla kertoi röykkiöistä. Paikalta löytyi seitsemän röykkiötä jotka ovat pääasiassa halkaisijaltaan noin metrin ja korkeudeltaan puoli metriä. Paikka ja röykkiöt näyttävät kaskiviljelyn jäänteiltä.  
**Laajuus:** Noin 300 m<sup>2</sup>.  
**Ehdotus suoja-alueeksi:**  
**Suojelutoimenpiteet:**  
**Havaintomahdollisuudet:** Röykkiöt näkyvät selvästi maastossa.  
**Lähistön kohteita:** Ks. peruskarttaote  
**Tiedossa olevat maankäyttösuunnitelmat:**  
**Suosittelavat jatkotoimenpiteet:**  
**Koekuopat:**  
**Pintapoiminta:**





42. Koivisto 2

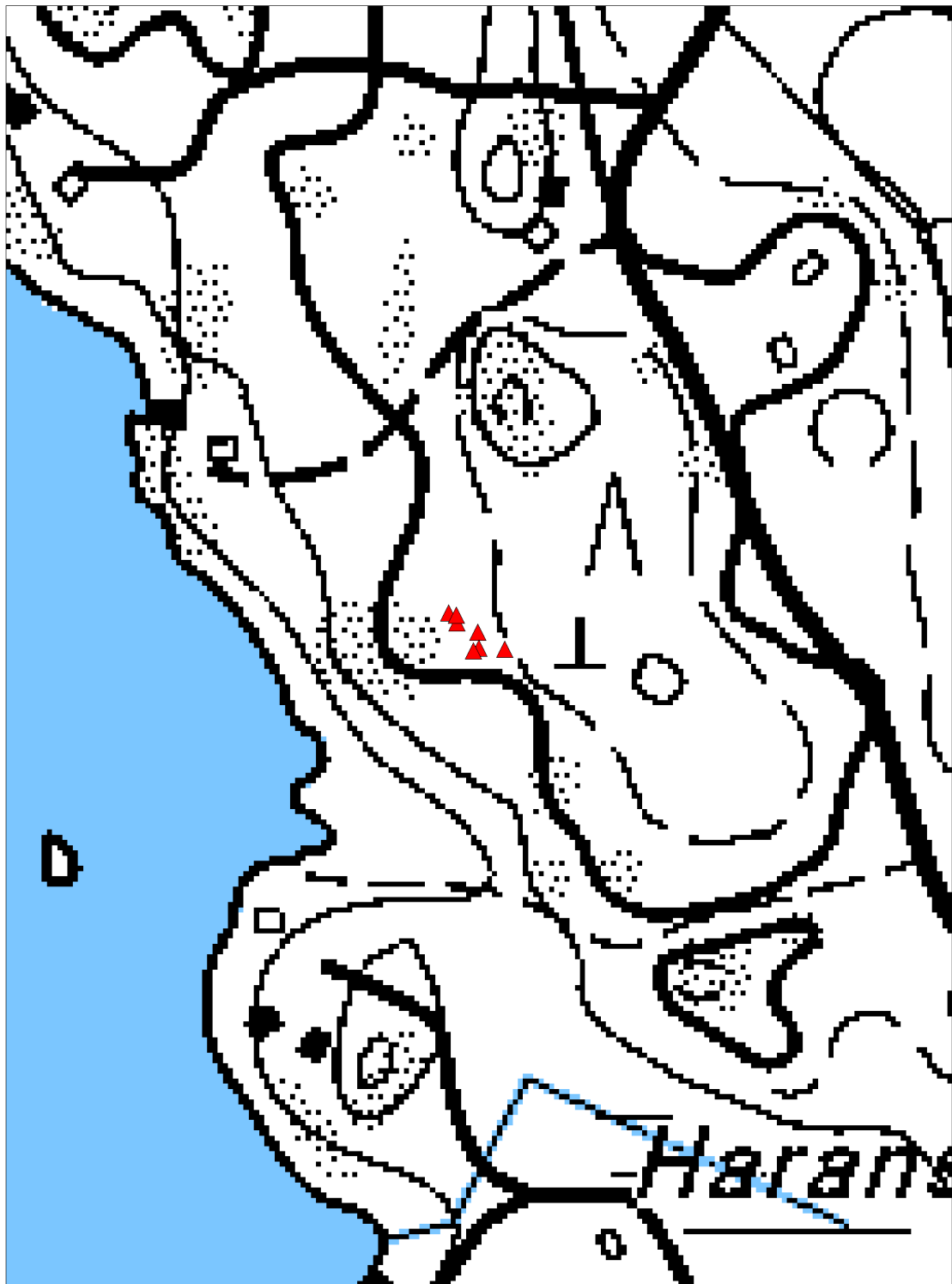
PK 214301 Padankoski

MK 1:2500

X:6806261, Y:2536819, Z:100

P:6808257, I:3376362

▲ röykkiö



## 43. Koivulahti (maarakenteet - kaivannot - historiallinen)

**Muinaisjäänös-**  
**rekisterinumero:** 1000002659  
**Kunta:** Luopioinen **Kylä:** Puutikkala  
**Muinaisjäänöstyyppi:** Maarakenteet **Tyypin tarkenne:** kaivannot  
**Ajoitus:** historiallinen  
**Rauhoitusluokka:** **Lukumäärä:** 3  
**Luokitusehdotus:**  
**Sijainti:** PK 213212 Puutikkala  
 X:6798746, Y:2532342, Z:117,5-130  
 P:6800954, I:3371543  
 Etäisyys Luopioisten kirkosta 7,9 km lounaaseen.

**Aiemmat löydöt:****Inventointilöydöt:**

**Tutkimukset:** Inventointi Miikka Haimila 2004  
**Kiinteistötiedot:** Kiinteistö: 439-416-0008-0004 KOIVULAHTI  
 Maanomistaja: Koivulahti Jouko Lauri Juhani  
 Maanomistaja: Koivulahti Tuula Rauha Inkeri  
 Osoite: Ahvenusmaantie 25, 36760 Luopioinen

**Tarkastus:** 11.5. 2004 Miikka Haimila

**Kartat:** Peruskarttaote 1:20000 ja suurennos 1:5000

**Kuvat:** **Negatiivit:** **Diat:**

**Sijainti ja maasto:** Kaivannot sijaitsevat metsässä.

**Kohteen kuvaus:** Jouko Koivulahti näytti metsässä olevia kaivantoja. Molemmat olivat kooltaan noin 10 x 20 metrin kokoisia suorakaiteita, joita kiertää noin puolen metrin levyinen ja hieman matalampi oja. Maata on kaivettu suorakaiteen keskelle. Koivulahti on ollut vuonna 1952 paikalla istuttamassa metsää ja kaivannot ovat olleet paikalla jo tuolloin. Niiden päällä oli näkynyt istutusaikaan isoja kantoja joten kaivannoilla on ollut ainakin ison puun iän verran ikää vuonna 1952. Koivulahti ehdotti, että paikalta olisi kaivettu hiekka- ja multamaata ajettavaksi talvella pellolle, mutta ajo olisi jäänyt tekemättä. Mitään tyhjentävää selitystä kaivannoille ei kuitenkaan paikalla keksitty. Toisen lähistöllä oli noin 2 x 3 metrin kokoinen naurishauta, jolla oli syvyyttä noin 1,5 metriä. Paikan ympäristö oli kivettömämpi ja tasaisempi kuin ympäröivä metsä. Alue on kuulemma vanhaa kaskimaata.

**Laajuus:****Ehdotus suoja-alueeksi:****Suojelutoimenpiteet:**

**Havaintomahdollisuudet:** Kaivannot erottuvat selvästi lähietäisyydeltä.

**Lähistön kohteita:** Ks. peruskarttaote

**Tiedossa olevat maankäyttösuunnitelmat:****Suosittelavat jatkotoimenpiteet:****Koekuopat:****Pintapoiminta:**



43. Koivulahti

PK 213212 Puutikkala

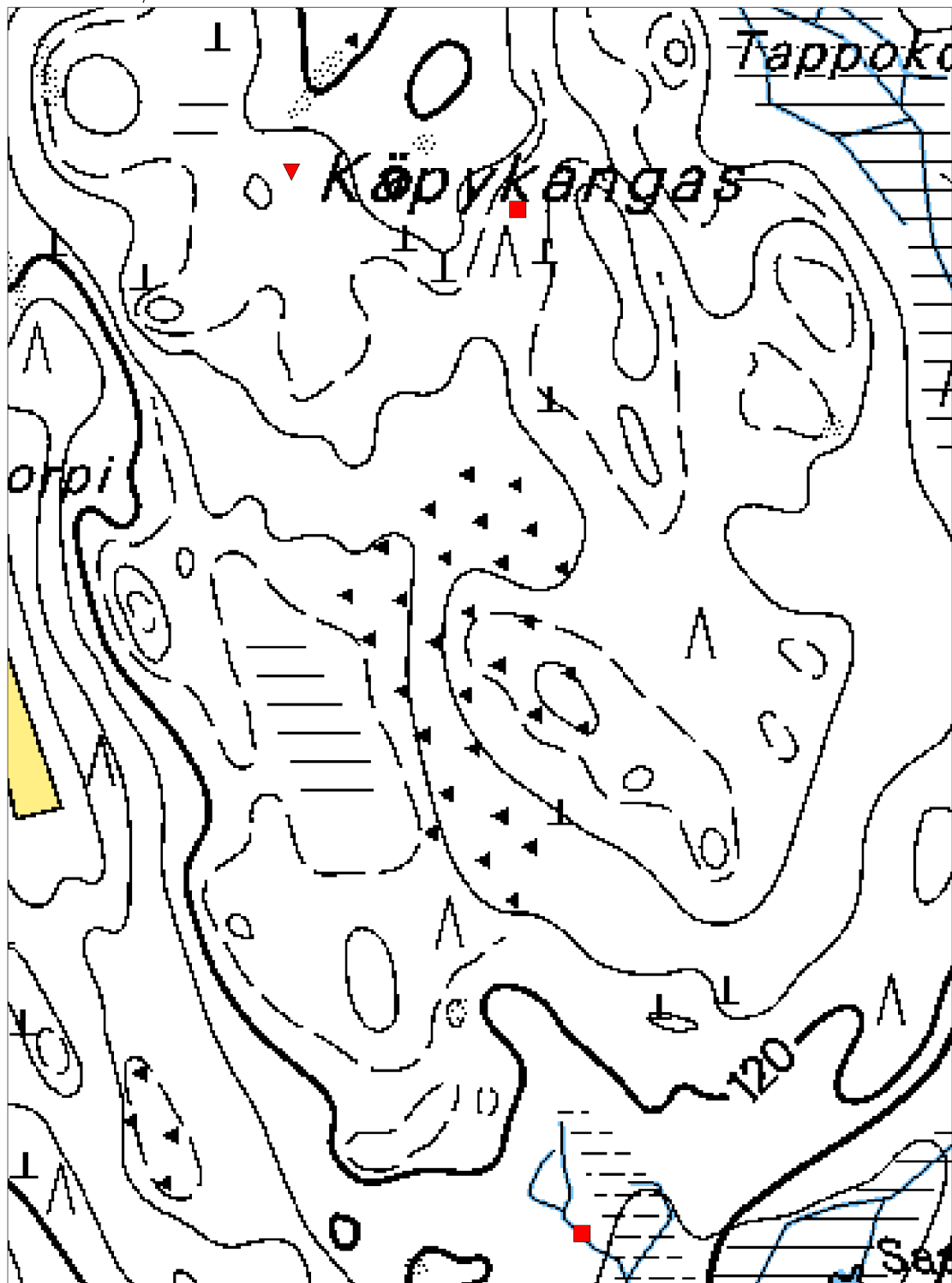
MK 1:5000

X:6798746, Y:2532342, Z:117,5-130

P:6800954, I:3371543

■ kaivanto

▲ naurishauta



**44. Tulivuori (kultti- ja tarinapaikat - tarinapaikat - historiallinen)**

**Muinaisjäännös-**  
**rekisterinumero:** 1000002671  
**Kunta:** Luopioinen **Kylä:** Kajantila  
**Muinaisjäännöstyyppi:** Kultti- ja tarinapaikat **Tyypin tarkenne:** tarinapaikat  
**Ajoitus:** historiallinen  
**Rauhoitusluokka:** **Lukumäärä:** 1  
**Luokitusehdotus:**

**Sijainti:** PK 214111 Rautajärvi  
X:6811588, Y:2531064, Z:160  
P:6813844, I:3370856  
Etäisyys Luopioisten kirkosta 7,9 km luoteeseen.

**Aiemmat löydöt:****Inventointilöydöt:**

**Tutkimukset:** Inventointi Miikka Haimila 2004

**Kiinteistötiedot:** Kiinteistö: 439-403-0003-0164

**Tarkastus:** 26.5. 2004 Miikka Haimila

**Kartat:** Peruskarttaote 1:20000

**Kuvat:** **Negatiivit:** **Diat:**

**Sijainti ja maasto:** Tulivuori on kallioinen mäki Laipaan erämaa-alueella.

**Kohteen kuvaus:** Tulivuori on ollut Luopioisissa helavalkeiden pitopaikka. Tässä käytössä se on ollut vielä 1930-luvulla. Paikka on tunnettu aiemmin Kokkovuorena. Vuoren laki on melko tasainen kalliopohjainen alue. Paikalla ei ole näkyvissä mitään rakenteita tai muita merkkejä tulenpidosta.

**Laajuus:****Ehdotus suoja-alueeksi:****Suojelutoimenpiteet:**

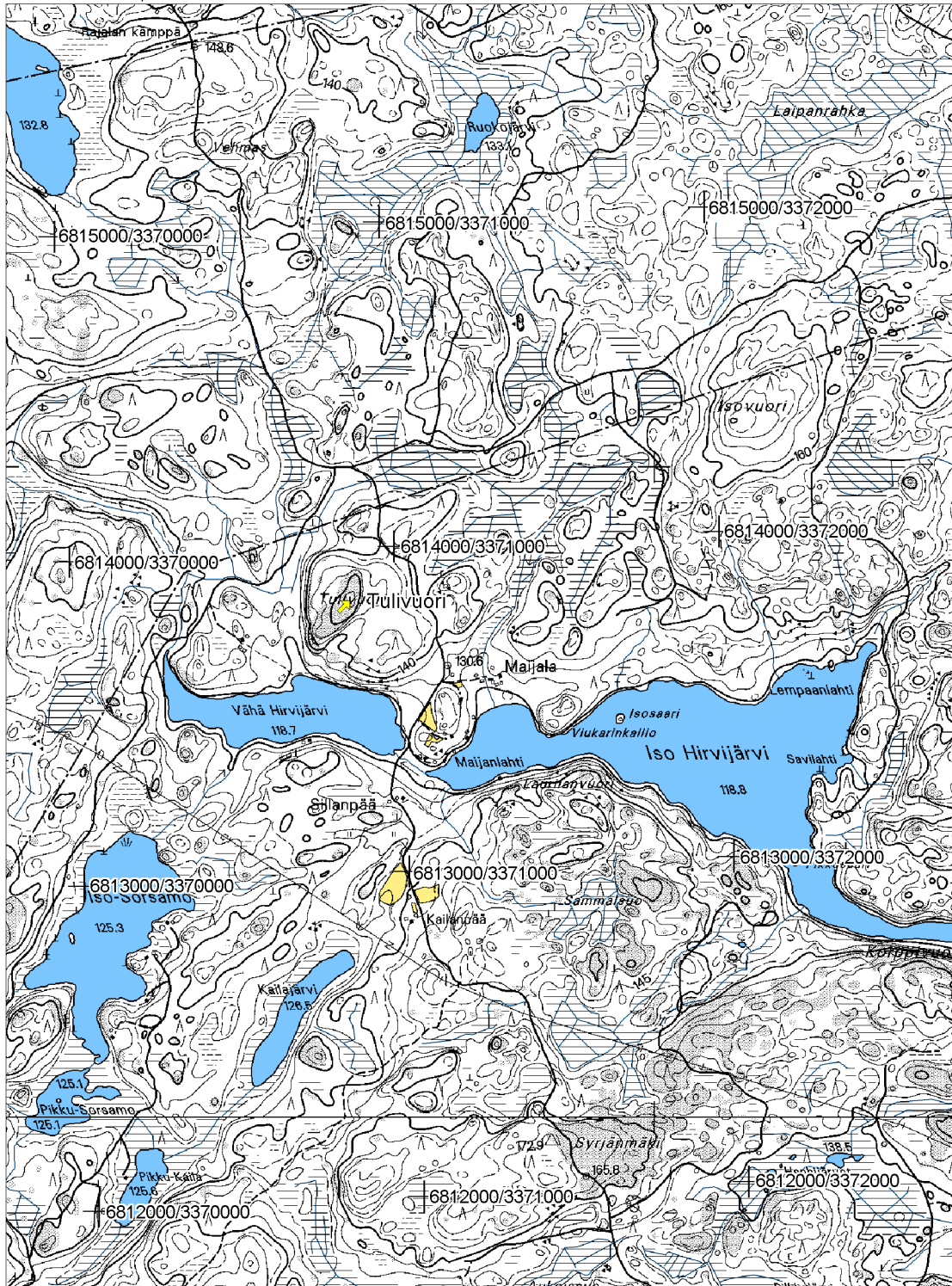
**Havaintomahdollisuudet:** Ei maan päälle näkyviä rakenteita.

**Lähistön kohteita:** Ks. peruskarttaote

**Tiedossa olevat  
maankäyttösuunnitelmat:****Suosittelavat  
jatkotoimenpiteet:****Koekuopat:****Pintapoininta:**



44. Tulivuori  
PK 214111 Rautajärvi  
MK 1:20000  
X:6811588, Y:2531064, Z:160  
P:6813844, I:3370856





## 45. Tepulinnanmäki (kultti- ja tarinapaikat - tarinapaikat - ajoittamaton)

**Muinaisjäännös-**  
**rekisterinumero:** 1000002672  
**Kunta:** Luopioinen **Kylä:** Kouvala  
**Muinaisjäännöstyyppi:** Kultti- ja tarinapaikat **Tyypin tarkenne:** tarinapaikat  
**Ajoitus:** ajoittamaton  
**Rauhoitusluokka:** **Lukumäärä:** 1  
**Luokitusehdotus:**

**Sijainti:** PK 213207 Aitoo  
X:6802923, Y:2526709, Z:100-150  
P:6805386, I:3366106  
Etäisyys Luopioisten kirkosta 9,1 km länsilounaaseen.

**Aiemmat löydöt:****Inventointilöydöt:**

**Tutkimukset:** Inventointi Timo ja Pekka Miettinen 1963 (Inventointikertomuksen kohde VII:1 s. 25)  
Inventointi Miikka Haimila 2004

**Kiinteistötiedot:** Kiinteistö: 439-407-0001-0134 ISO-KNAAPI  
Maanomistaja: Heikkilä Jaakko Tatu Juhani  
Osoite: Vuorensyrjäntie 15, 36720 Aitoo

**Tarkastus:** 7.5. 2004 Miikka Haimila

**Kartat:** Peruskarttaote 1:20000

**Kuvat:** **Negatiivit:** **Diat:**

**Sijainti ja maasto:** Kohde sijaitsee Aitoossa Kouvalanjärven itärannalla. Se on kallioinen jyrkkärinteinen mäki, jolla kasvaa metsää. Rannan puolella on useita pystysuoria seinämiä.

**Kohteen kuvaus:** Vuoresta kerrotaan, että se olisi ollut puolustuslinna. Maastossa ei kuitenkaan näy merkkejä kivivalleista tai muista varustuksista. Laelta on hyvä näköala ympäristöön. Paikka kuuluu maanomistajan mukaan Natura-suojelualueisiin. Satunnaisilla koepistoilla rinteissä ei havaittu merkkejä kulttuurimaasta.

**Laajuus:** Noin 7,5 ha.

**Ehdotus suoja-alueeksi:****Suojelutoimenpiteet:**

**Havaintomahdollisuudet:** Ei maan päälle näkyviä rakenteita.

**Lähistön kohteita:** Ks. peruskarttaote

**Tiedossa olevat maankäyttösuunnitelmat:****Suosittelavat jatkotoimenpiteet:****Koekuopat:****Pintapoiminta:**

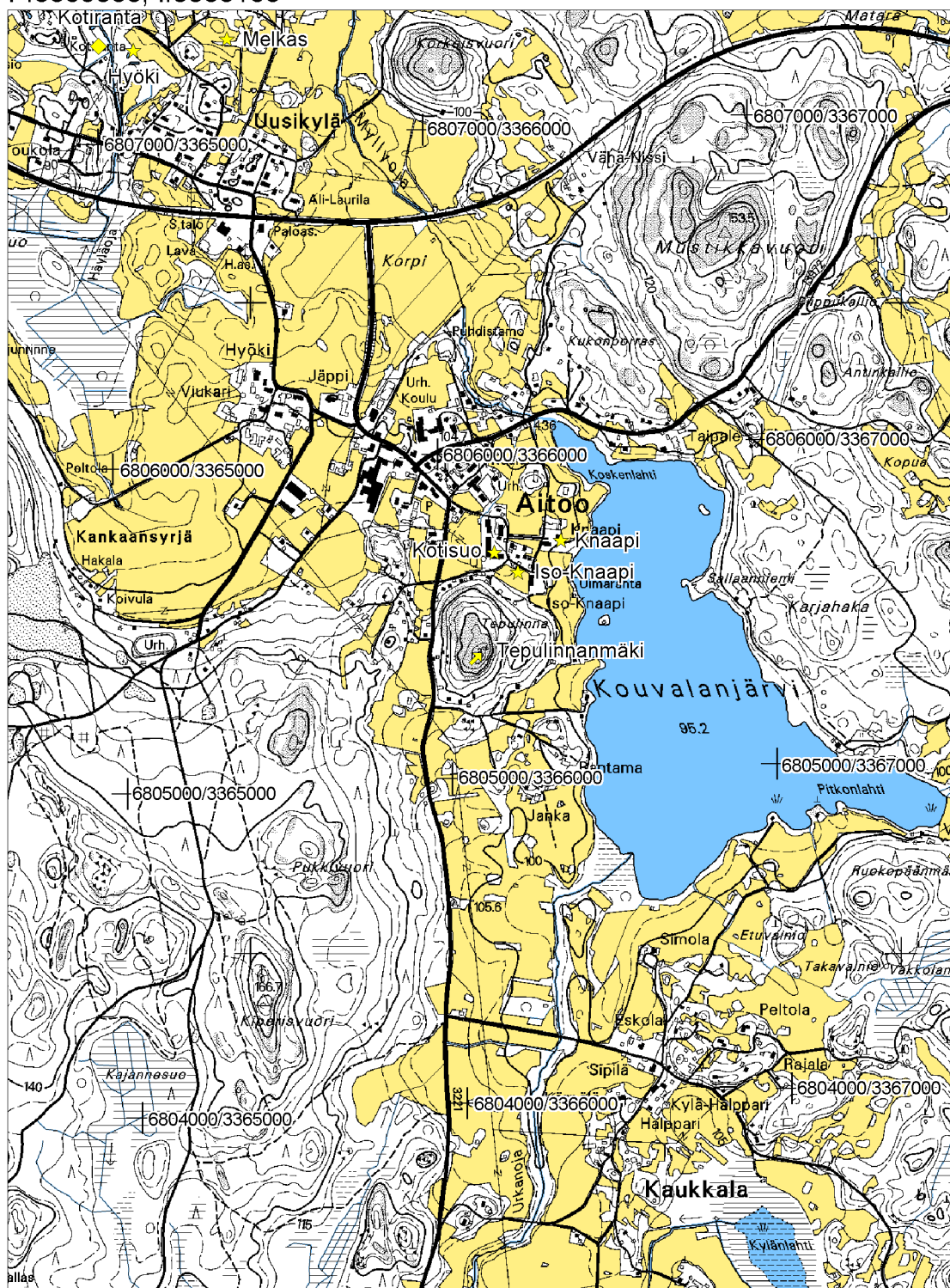
## 45. Tepulinnamäki

PK 213207 Aitoo

MK 1:20000

X:6802923, Y:2526709, Z:100-150

P:6805386, I:3366106



## 46. Mikkelinmäki (kultti- ja tarinapaikat - lähteet - historiallinen)

**Muinaisjäänös-**  
**rekisterinumero:** 1000002673

**Kunta:** Luopioinen **Kylä:** Luopioinen

**Muinaisjäänöstyyppi:** Kultti- ja tarinapaikat **Tyypin tarkenne:** lähteet

**Ajoitus:** historiallinen

**Rauhoitusluokka:** **Lukumäärä:** 1

**Luokitusehdotus:**

**Sijainti:** PK 214110 Luopioinen  
X:6806069, Y:2535029, Z:112  
P:6808147, I:3374564  
Etäisyys Luopioisten kirkosta 209 m länteen.

**Aiemmat löydöt:**

**Inventointilöydöt:**

**Tutkimukset:** Inventointi Timo ja Pekka Miettinen 1963 (Inventointikertomuksen kohde VII:3 s. 26)  
Inventointi Miikka Haimila 2004

**Kiinteistötiedot:** Kiinteistö: 439-411-0007-0216

**Tarkastus:** 18.5. 2004 Miikka Haimila

**Kartat:** Peruskarttaote 1:20000

**Kuvat:** **Negatiivit:** 131825 **Diat:**

**Sijainti ja maasto:** Paikka on Luopioisten kirkonkylässä oleva kalliainen mäki.

**Kohteen kuvaus:** Mäelle on kuljetettu vanhoja rakennuksia ja se toimii ulkoilmamuseona. Mäellä on perimätiedon mukaan uhrilähde, joka nykyisin on vinttikaivolla peitetty. Kaivo on takimmaisena rakenusrivin pohjoispäässä. Mäellä on myös kivi, jossa on paikalla käyneiden arkeologien mukaan kolme luonnomuovaamalta vaikuttavaa kuppia. Kivi sijaitsee alueelle tulevan polun varressa. Vuoden 2004 inventoinnissa ei tarkastushetkellä vallinneen kaatosateen takia etsitty kiven paikkaa.

**Laajuus:** Noin 10 m2 (uhrilähde).

**Ehdotus suoja-alueeksi:**

**Suojelutoimenpiteet:**

**Havaintomahdollisuudet:** Kaivo näkyy selvästi maastossa

**Lähistön kohteita:** Ks. peruskarttaote

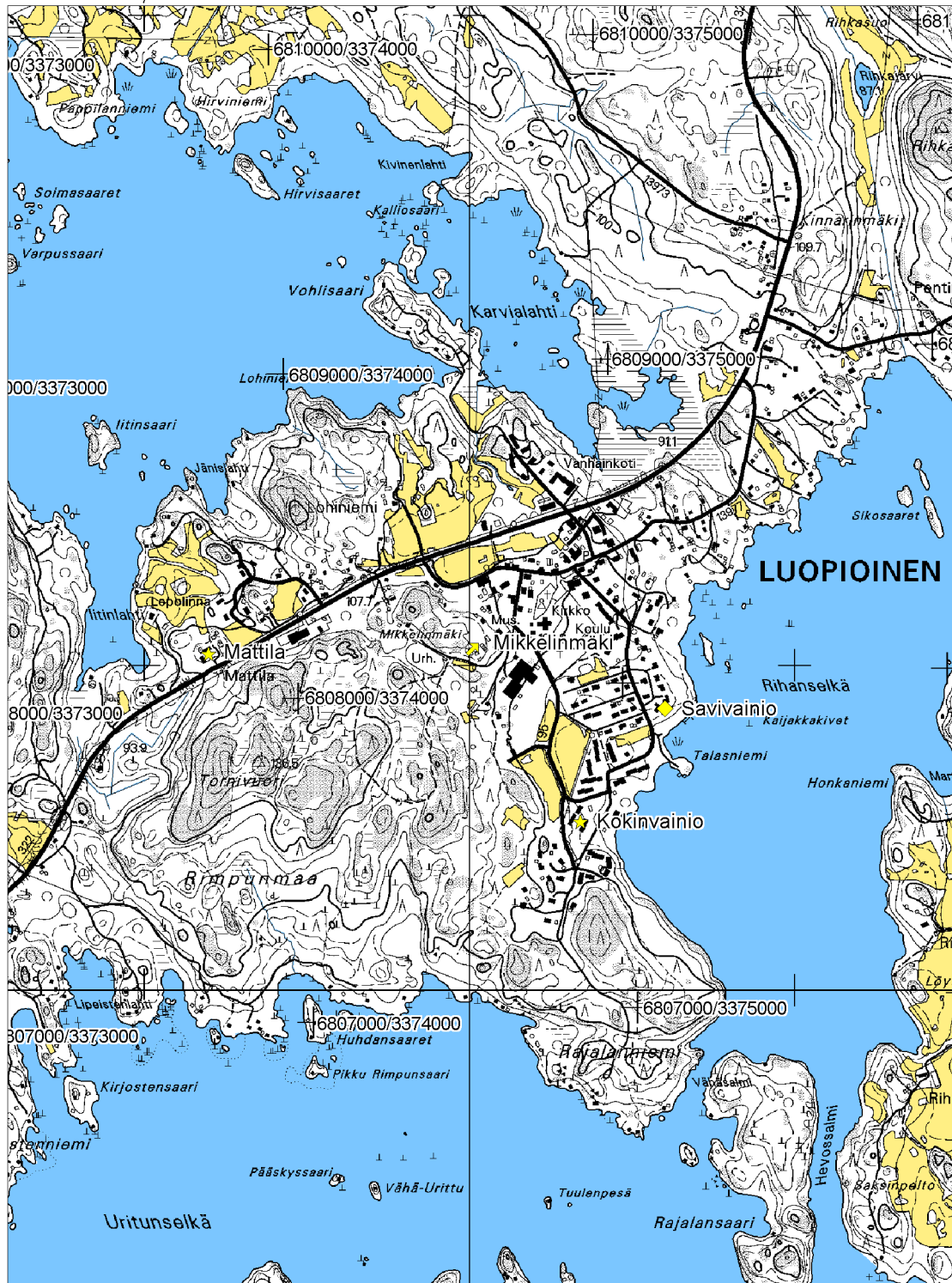
**Tiedossa olevat maankäyttösuunnitelmat:**

**Suosittelavat jatkotoimenpiteet:**

**Koekuopat:**

**Pintapöiminta:**

46. Mikkelinmäki  
PK 214110 Luopioinen  
MK 1:20000  
X:6806069, Y:2535029, Z:112  
P:6808147, I:3374564



## 47. Ukonkivi (kultti- ja tarinapaikat - tarinapaikat - historiallinen)

**Muinaisjäännös-**  
**rekisterinumero:** 1000002674  
**Kunta:** Luopioinen **Kylä:** Puutikkala  
**Muinaisjäännöstyyppi:** Kultti- ja tarinapaikat **Tyypin tarkenne:** tarinapaikat  
**Ajoitus:** historiallinen  
**Rauhoitusluokka:** **Lukumäärä:** 1  
**Luokitusehdotus:**

**Sijainti:** PK 213212 Puutikkala  
 X:6797818, Y:2537459, Z:97,5  
 P:6799792, I:3376613  
 Etäisyys Luopioisten kirkosta 8,6 km etelään.

**Aiemmat löydöt:****Inventointilöydöt:**

**Tutkimukset:** Inventointi Timo ja Pekka Miettinen 1963 (Inventointikertomuksen kohde VII:8 s. 28)

**Kiinteistötiedot:** Kiinteistö: 439-416-0003-0038

**Tarkastus:** Kohdetta ei tarkastettu

**Kartat:** Peruskarttaote 1:20000

**Kuvat:** **Negatiivit:** **Diat:**

**Sijainti ja maasto:** Paikka on Puutikkalan kylän keskustassa Isomäen kaakkoispuolella.

**Kohteen kuvaus:** Rekolan talon pihalla olevan suuren kiven keskellä olevassa halkeamassa on perimätiedon mukaan poltettu kuolleiden vaatteet ja ruumiinoljet. Toisen tarinan mukaan kiven päältä olisi julistettu jumalansanaa, minkä takia kiveä sanotaan myös Ukonkirkoksi tai Ukonsaarnakiveksi.

**Laajuus:****Ehdotus suoja-alueeksi:****Suojelutoimenpiteet:****Havaintomahdollisuudet:**

**Lähistön kohteita:** Ks. peruskarttaote

**Tiedossa olevat maankäyttösuunnitelmat:****Suosittelavat jatkotoimenpiteet:****Koekuopat:****Pintapoiminta:**



## 47. Ukonkivi

PK 213212 Puutikkala

MK 1:20000

X:6797818, Y:2537459, Z:97,5

P:6799792, I:3376613



## 48. Lappala (löytöpaikat - rautakautinen)

**Muinaisjäänös-**  
**rekisterinnumero:** 1000002675

**Kunta:** Luopioinen **Kylä:** Puutikkala

**Muinaisjäänöstyyppi:** Löytöpaikat **Tyypin tarkenne:**

**Ajoitus:** rautakautinen

**Rauhoitusluokka:** **Lukumäärä:** 1

**Luokitusehdotus:**

**Sijainti:** PK 213212 Puutikkala  
X:6797628, Y:2537495, Z:92,5  
P:6799600, I:3376640  
Etäisyys Luopioisten kirkosta 8,8 km pohjoiseen.

**Aiemmat löydöt:** KM 34047 (kuppikiven kappale)

**Inventointilöydöt:**

**Tutkimukset:** Tarkastus Päivi Kankkunen 2003  
Inventointi Miikka Haimila 2004

**Kiinteistötiedot:** Kiinteistö: 439-416-0012-0000

**Tarkastus:** 27.5. 2004 Miikka Haimila

**Kartat:** Peruskarttaote 1:20000

**Kuvat:** **Negatiivit:** **Diat:**

**Sijainti ja maasto:** Paikka on hiekkapohjainen ja kivinen pelto keskellä Puutikkalan kylää.

**Kohteen kuvaus:** Kuppikiven kappale on löytynyt parikymmentä vuotta sitten. Löytäjä Eero Koivulahti toimitti sen vuonna 2003 Saksalan Isosaaren kaivauksille. Inventoinnissa ei selvinnyt mitään uutta kuppikiveen liittyvää tietoa.

**Laajuus:**

**Ehdotus suoja-alueeksi:**

**Suojelutoimenpiteet:**

**Havaintomahdollisuudet:** Ei maan päälle näkyviä rakenteita

**Lähistön kohteita:** Ks. peruskarttaote

**Tiedossa olevat maankäyttösuunnitelmat:**

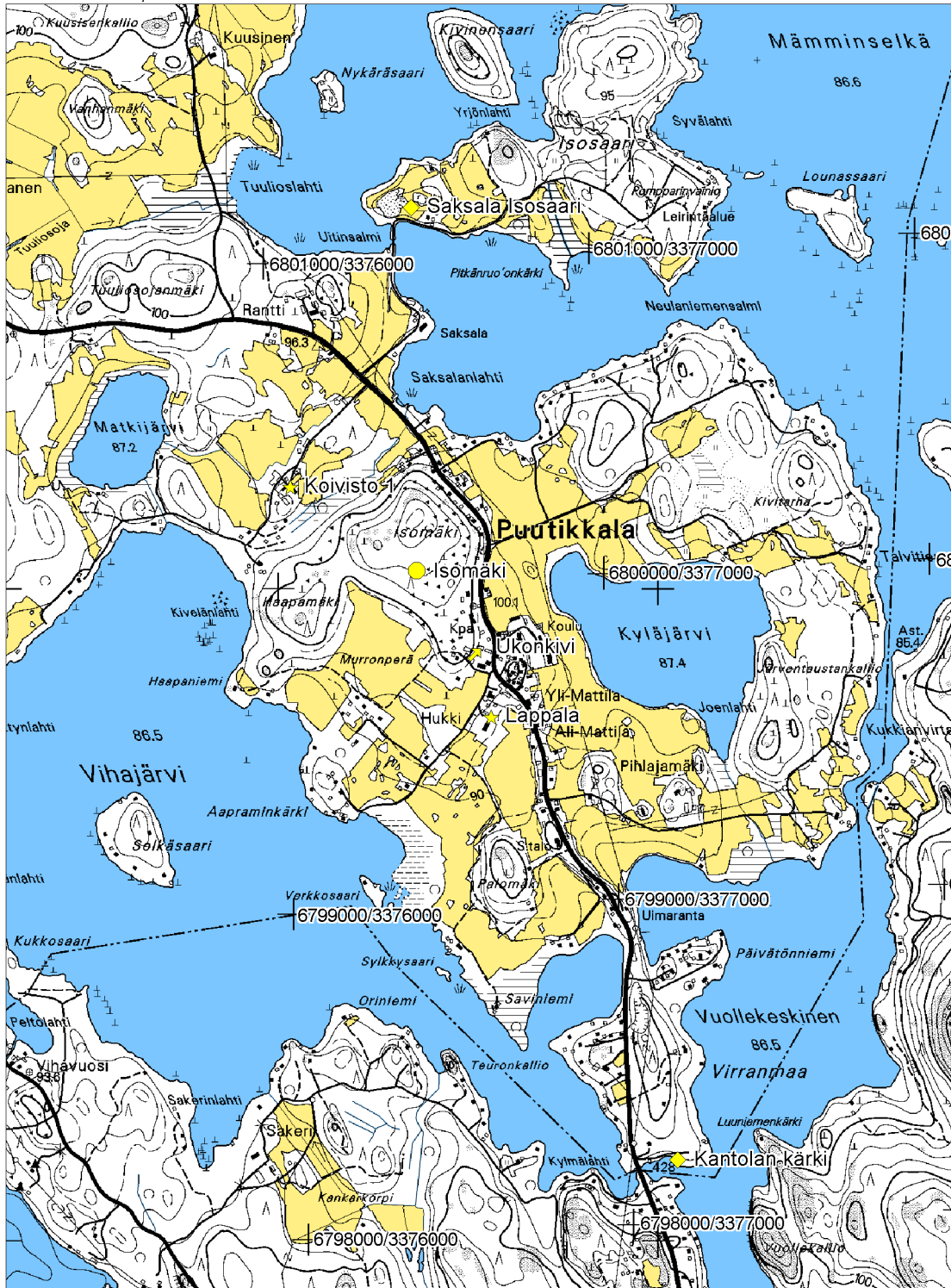
**Suosittelavat jatkotoimenpiteet:**

**Koekuopat:**

**Pintapoiminta:**



48. Lappala  
 PK 213212 Puutikkala  
 MK 1:20000  
 X:6797628, Y:2537495, Z:92,5  
 P:6799600, I:3376640



**49. Melkas (löytöpaikat - irtolöytöpaikat - kivikautinen)**

**Muinaisjäänös-**  
**rekisterinumero:** 1000002684

**Kunta:** Luopioinen **Kylä:** Kajantila

**Muinaisjäänöstyyppi:** Löytöpaikat **Tyypin tarkenne:** irtolöytöpaikat

**Ajoitus:** kivikautinen

**Rauhoitusluokka:** **Lukumäärä:** 1

**Luokitusehdotus:**

**Sijainti:** PK 213207 Aitoo  
X:6804813, Y:2525927, Z:90  
P:6807310, I:3365412  
Etäisyys Luopioisten kirkosta 9,4 km länteen.

**Aiemmat löydöt:** Nelisivuinen oikokirves (HM 1108:4)

**Inventointilöydöt:**

**Tutkimukset:** Inventointi Timo ja Pekka Miettinen 1962 (Inventointikertomuksen kohde III:1 s. 11)  
Inventointi Miikka Haimila 2004

**Kiinteistötiedot:** Kiinteistö: 439-403-0003-0111

**Tarkastus:** 6.5. 2004 Miikka Haimila

**Kartat:** Peruskarttaote 1:20000

**Kuvat:** **Negatiivit:** **Diat:**

**Sijainti ja maasto:** Löytöpaikka on pellolla Pälkäneveden Kankahuvenlahden pohjukasta itään.

**Kohteen kuvaus:** Aukusti Hyöki on lahjoittanut pellostaan tekemänsä löydön museoon vuonna 1916. Paikka oli tarkastushetkellä kesannolla. Pellon ympäristössä on piennarpusikoita ja pihoja.

**Laajuus:**

**Ehdotus suoja-alueeksi:**

**Suojelutoimenpiteet:**

**Havaintomahdollisuudet:** Ei maan päälle näkyviä rakenteita

**Lähistön kohteita:** Ks. peruskarttaote

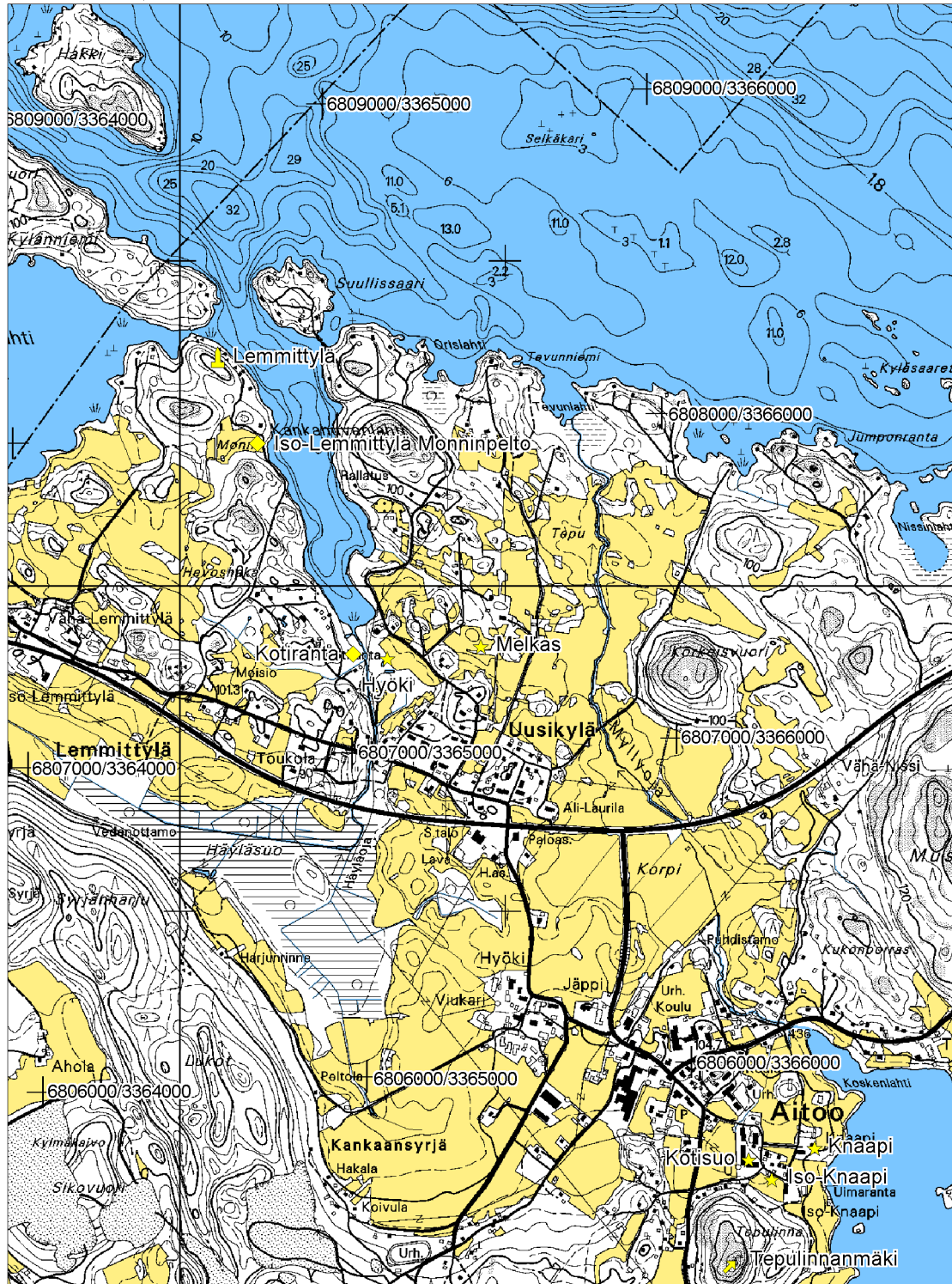
**Tiedossa olevat maankäyttösuunnitelmat:**

**Suositteltavat jatkotoimenpiteet:**

**Koekuopat:**

**Pintapoiminta:**

49. Melkas  
PK 213207 Aitoo  
MK 1:20000  
X:6804813, Y:2525927, Z:90  
P:6807310, I:3365412



**50. Ilvesniemi (löytöpaikat - irtolöytöpaikat - kivikautinen)**

**Muinaisjäännös-**  
**rekisterinumero:** 1000002685  
**Kunta:** Luopioinen **Kylä:** Kajantila  
**Muinaisjäännöstyyppi:** Löytöpaikat **Tyypin tarkenne:** irtolöytöpaikat  
**Ajoitus:** kivikautinen  
**Rauhoitusluokka:** **Lukumäärä:** 1  
**Luokitusehdotus:**

**Sijainti:** PK 213209 Aitoo  
X:6799090, Y:2525189, Z:100  
P:6801626, I:3364412  
Etäisyys Luopioisten kirkosta 12,3 km lounaaseen.

**Aiemmat löydöt:****Inventointilöydöt:**

**Tutkimukset:** Inventointi Timo ja Pekka Miettinen 1963 (Inventointikertomuksen kohde II:1 s. 10)  
Inventointi Miikka Haimila 2004

**Kiinteistötiedot:** Kiinteistö: 439-403-0003-0151

**Tarkastus:** 10.5. 2004 Miikka Haimila

**Kartat:** Peruskarttaote 1:20000

**Kuvat:** **Negatiivit:** **Diat:**

**Sijainti ja maasto:** Paikka on Luopioisten rajalla Pitkäjärven pohjoispäässä olevan Ilvesniemen kärjessä. Niemi on harvennushakattua sekametsää. Maaperä varsinkin kivikkoista.

**Kohteen kuvaus:** Niemen kärjessä olevalta pelloilta on 1930-luvun lopun tienoilla löytynyt kivikirves ja -talta, jotka ovat joutuneet hukkaan. Kerrotaan 1900-luvun alussa pellosta hävitetyt ilmeisesti 5 liettä, joissa on ollut tuhkaa ja ruukunkappaleita. Paikkaa tarkastettaessa pelto kasvoi heinää. Niemi tarkastettiin myös röykkiöiden varalta, mutta niitä ei löytynyt.

**Laajuus:****Ehdotus suoja-alueeksi:****Suojelutoimenpiteet:**

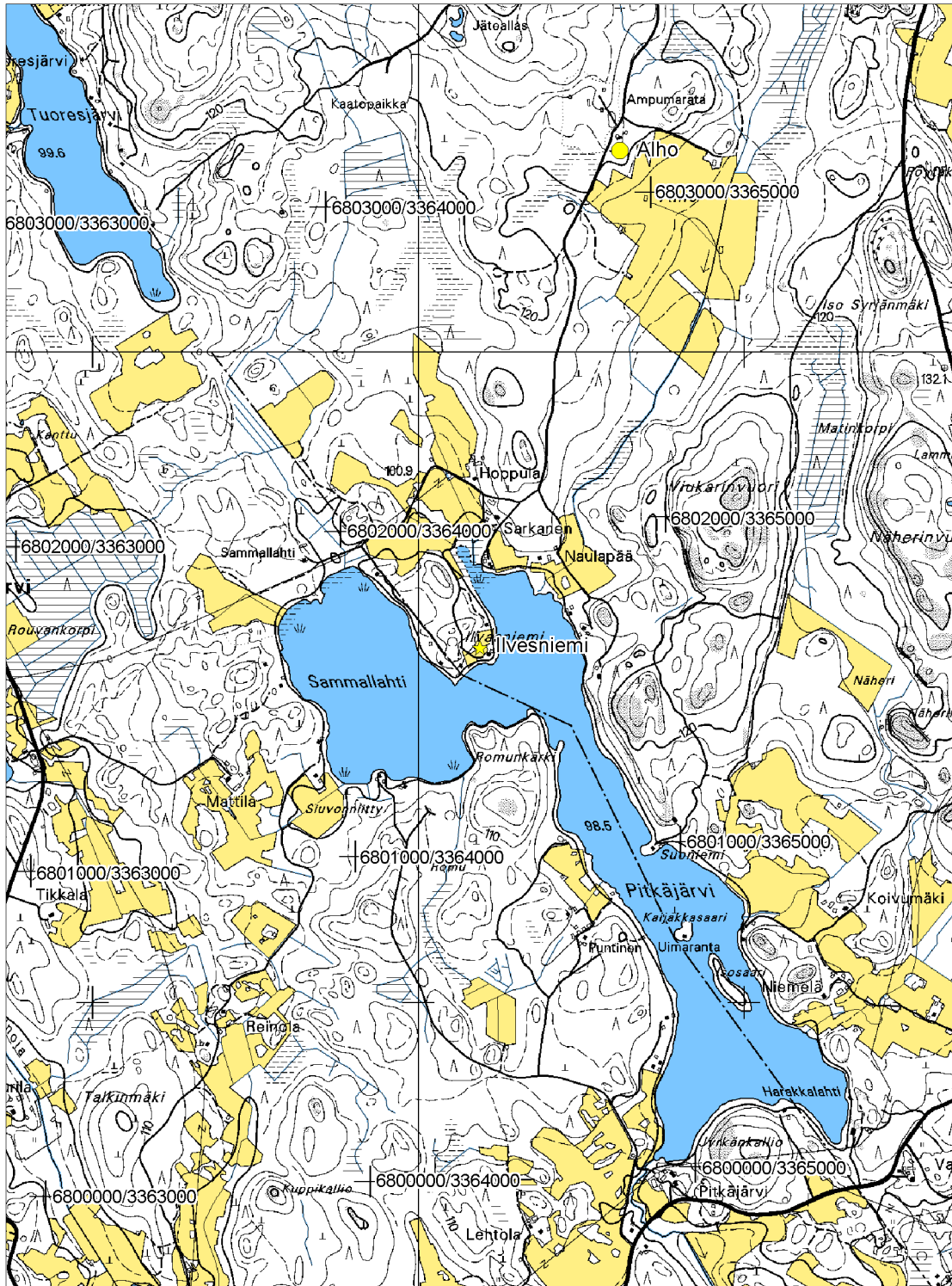
**Havaintomahdollisuudet:** Ei maan päälle näkyviä rakenteita

**Lähistön kohteita:** Ks. peruskarttaote

**Tiedossa olevat maankäyttösuunnitelmat:****Suosittelavat jatkotoimenpiteet:****Koekuopat:****Pintapöiminta:**



50. Ilvesniemi  
PK 213209 Aitoo  
MK 1:20000  
X:6799090, Y:2525189, Z:100  
P:6801626, I:3364412



## 51. Knaapi (löytöpaikat - irtolöytöpaikat - rautakautinen)

- Muinaisjäänösrekisterinumero:** 1000002686
- Kunta:** Luopioinen **Kylä:** Kouvala
- Muinaisjäänöstyyppi:** Löytöpaikat **Tyypin tarkenne:** irtolöytöpaikat
- Ajoitus:** rautakautinen
- Rauhoitusluokka:** **Lukumäärä:** 1
- Luokitusehdotus:**
- Sijainti:** PK 213207 Aitoo  
X:6803269, Y:2526953, Z:102,5  
P:6805721, I:3366366  
Etäisyys Luopioisten kirkosta 8,8 km länteen.
- Aiemmat löydöt:** KM 2201:690 a-c (keihäänkärkiä, sirppi, nuolenkärki, suitset, kirveitä)
- Inventointilöydöt:**
- Tutkimukset:** Inventointi Timo ja Pekka Miettinen 1963 (Inventointikertomuksen kohde V:1 s. 23)  
Inventointi Miikka Haimila 2004
- Kiinteistötiedot:** Kiinteistö: 439-407-0007-0006 KNAAPI  
Maanomistaja: Knaapi Antti Sakari  
Maanomistaja: Knaapi Riitta Irmeli  
Osoite: Kotisuontie 6, 36720 Aitoo
- Tarkastus:** 7.5. 2004 Miikka Haimila, mukana Antti Knaapi
- Kartat:** Peruskarttaote 1:20000 ja suurennos 1:2000
- Kuvat:** **Negatiivit:** **Diat:**
- Sijainti ja maasto:** Paikka on Aitoossa Kouvalanjärven länsirannalla pellolla ja pihamaalla.
- Kohteen kuvaus:** Löydöt on tehty vuonna 1883 kun Kustaa Knaapin pellossa on on kaivettu ojaa perustuksia varten. Vuodelta 1963 on tieto, jossa esineiden arvellaan tulleen esiin kaivettaessa kellaria idän puoleisen päärakennuksen pohjoispäähän. Löydöt olisi tehty 2-3 metrin syvyydestä. Nykyinen isäntä muisteli, että 1930-luvulla olisi pellostä löydetty luuranko. Löytö on hänen mukaansa toimitettu museoon. Arvioitu löytöalue on merkitty karttasuurennokeeseen. Sittenmin pihamaalta on löytynyt myös noin metrin syvyydestä kallon päälaki, joka ei ollut tallessa. Päärakennuksen rannan puolelta on löytynyt miekan terä, jossa oli hopeakoristelua. Selvisi, että miekka on joutunut aikoinaan nykyisin Helsingissä asuvalle Matti Katajalle. Häntä ei tavoitettu kesämökiltään Luopioisten Kaukkalan kylältä. Knaapin talo on ollut rälssitila, jonka vanha hevostalli on ollut peltosaarekkeessa päärakennuksen luoteispuolella. Talon pellot olivat suoraviljelyssä, joten pintapöimintää ei voitu tehdä. Päärakennuksen pihamaalla tai sen ympäristössä on tai on ollut todennäköisesti kalmisto.
- Laajuus:**
- Ehdotus suoja-alueeksi:**
- Suojelutoimenpiteet:** Keskusteltu mahdollisesta kalmiston olemassaolosta pihamaalla. Isäntä luvannut ottaa yhteyttä jos tarvitsee tehdä kaivuutöitä.
- Havaintomahdollisuudet:** Ei maan päälle näkyviä rakenteita
- Lähistön kohteita:** Ks. peruskarttaote
- Tiedossa olevat maankäyttösuunnitelmat:** Knaapin ja Iso-Knaapin talojen väliin kaavaillaan kunnan uimarantaa.
- Suosittelavat jatkotoimenpiteet:**
- Koekuopat:**
- Pintapöiminta:**

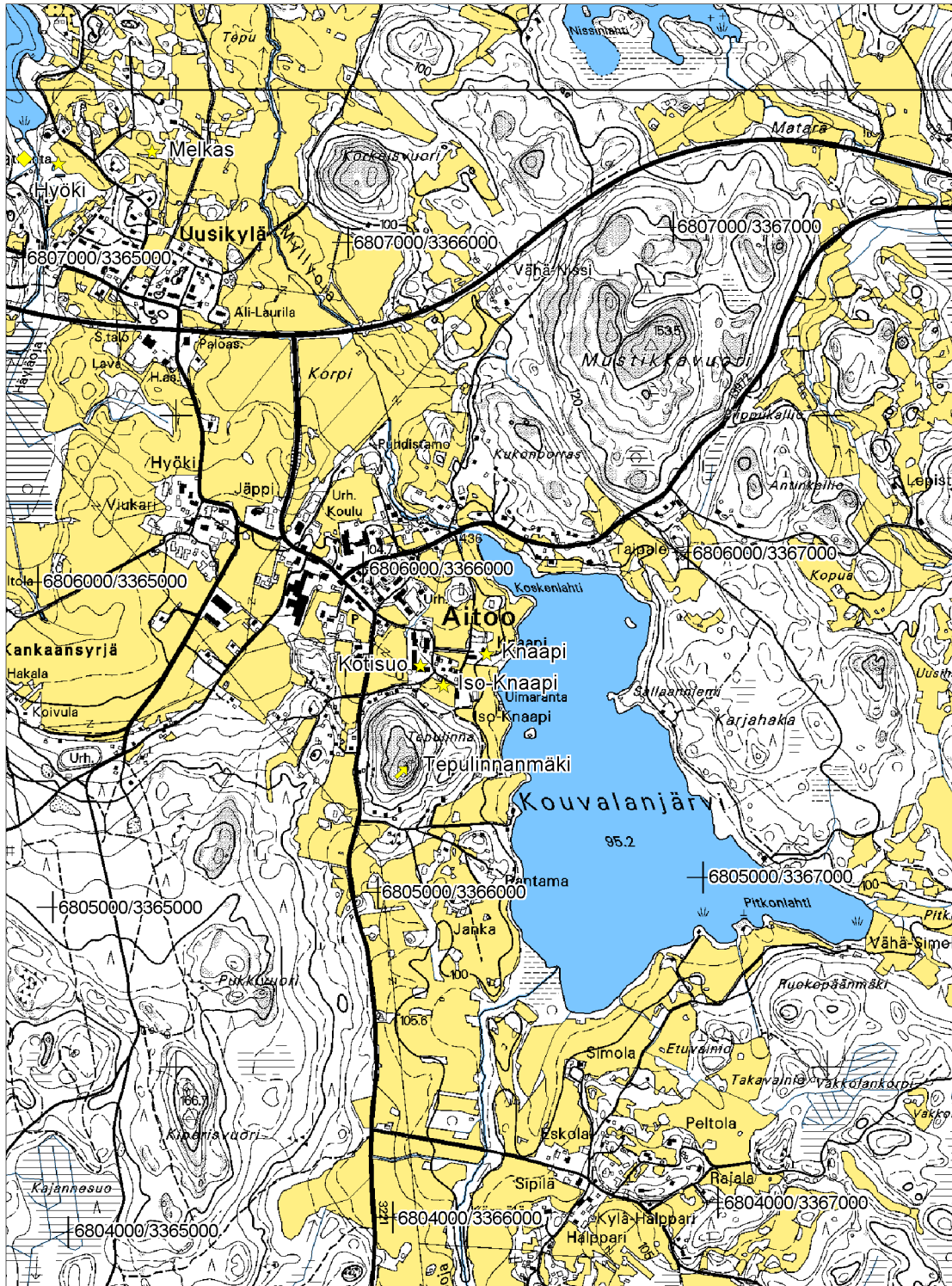
51. Knaapi

PK 213207 Aitoo

MK 1:20000

X:6803269, Y:2526953, Z:102,5

P:6805721, I:3366366





51. Knaapi  
PK 213207 Aitoo  
MK 1:2000  
X:6803269, Y:2526953, Z:102,5  
P:6805721, I:3366366



## 52. Iso-Knaapi (löytöpaikat - irtolöytöpaikat - rautakautinen ja/tai keskiaikainen)

**Muinaisjäännös-**  
**rekisterinumero:** 1000002687  
**Kunta:** Luopioinen **Kylä:** Kouvala  
**Muinaisjäännöstyyppi:** Löytöpaikat **Tyypin tarkenne:** irtolöytöpaikat  
**Ajoitus:** rautakautinen ja/tai keskia  
**Rauhoitusluokka:** **Lukumäärä:** 2  
**Luokitusehdotus:**  
**Sijainti:** PK 214107 Aitoo  
X:6803173, Y:2526821, Z:102,5  
P:6805631, I:3366230  
Etäisyys Luopioisten kirkosta 8,9 km länteen.

**Aiemmat löydöt:**  
**Inventointilöydöt:** KM 34942 (rautaveitsi)  
**Tutkimukset:** Inventointi Miikka Haimila 2004  
**Kiinteistötiedot:** Kiinteistö: 439-407-0001-0134 ISO-KNAAPI  
**Tarkastus:** 7.5. 2004 Miikka Haimila, mukana Antti Knaapi ja Jaakko Heikkilä  
**Kartat:** Peruskarttaote 1:20000 ja suurennos 1:4000  
**Kuvat:** **Negatiivit:** **Diat:**  
**Sijainti ja maasto:** Paikka on Aitoossa Kouvalanjärven länsirannalla ratsastuskentällä. Maa paikalla vaihtelee hiekasta saviseen.

**Kohteen kuvaus:** Heikkilä antoi maankaivuussa löytämänsä rautaisen veitsenterän. Se on löytynyt päärakennuksen länsipuolelta paikalta, jossa kaivettaessa näkyi 7-8 metrin laajuinen pyöreähkö hiiltä ja nokea sisältänyt kerros. Löytöpaikalta noin 60 metriä itään oli Tepulinnanmäen juurelta pellon laidasta löytynyt reilun metrin syvyydestä savimaasta salvotuja hirsiiä. Puut olivat noin 15-20 cm paksuisia ja niissä oli salvokset vajaan metrin päässä toisistaan. Puissa ei ollut sahausjälkiä, vaan ne oli muokattu kirveellä. Kyseessä voisi olla vanha kaivo. Aikoinaan Iso-Knaapi, Knaapi ja Janka olivat muodostaneet kolmen talon kokonaisuuden ja talot olivat olleet lähempänä toisiaan. Nykyään Janka on Tepulinnanmäen toisella puolella.

**Laajuus:**  
**Ehdotus suoja-alueeksi:**  
**Suojelutoimenpiteet:** Keskusteltu maanomistajan kanssa.  
**Havaintomahdollisuudet:** Ei maan päälle näkyviä rakenteita  
**Lähistön kohteita:** Ks. peruskarttaote  
**Tiedossa olevat maankäyttösuunnitelmat:** Knaapin ja Iso-Knaapin talojen väliin kaavaillaan kunnan uimarantaa.

**Suosittelavat jatkotoimenpiteet:**  
**Koekuopat:**  
**Pintapoiminta:**

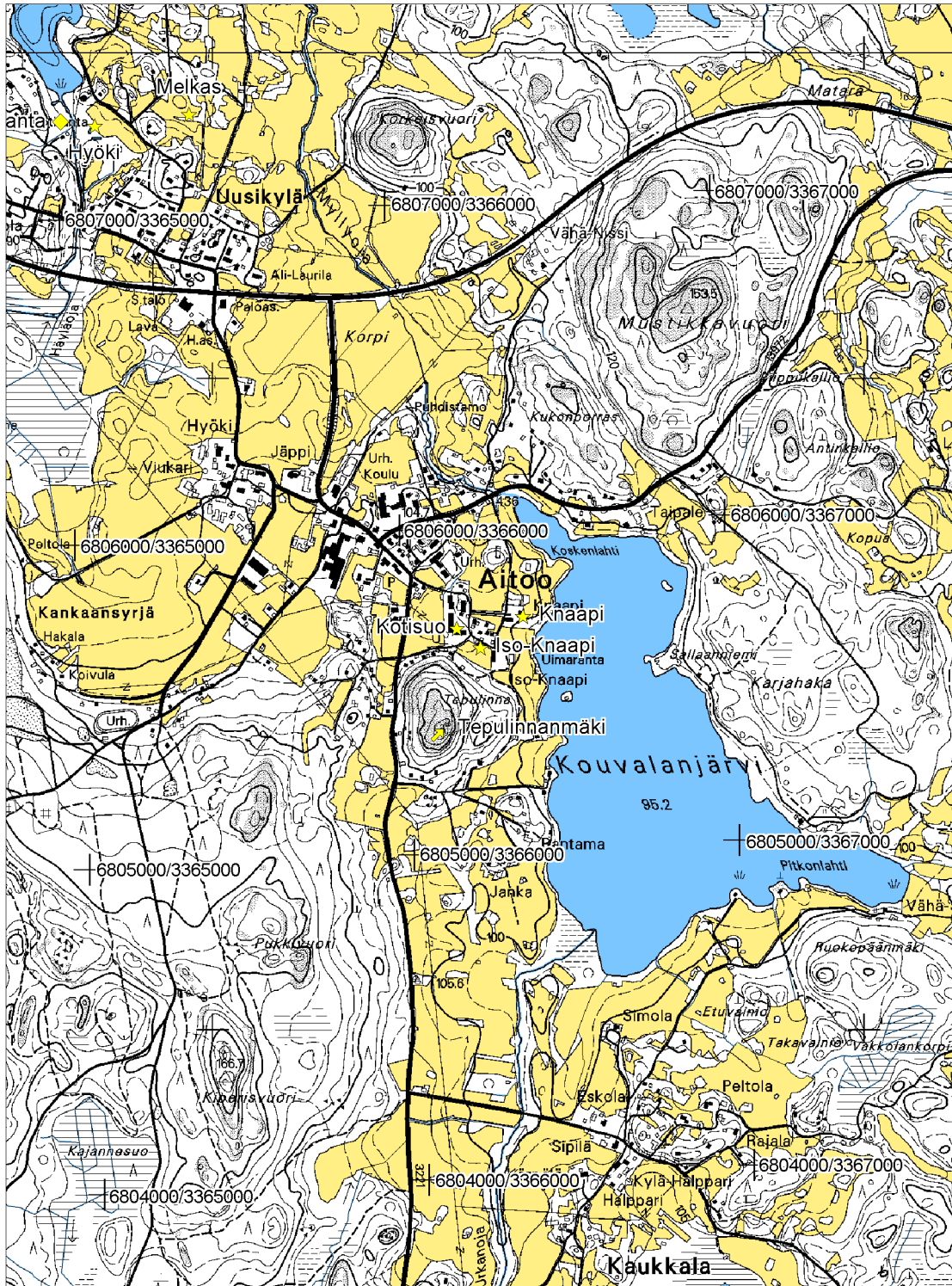
## 52. Iso-Knaapi

PK 214107 Aitoo

MK 1:20000

X:6803173, Y:2526821, Z:102,5

P:6805631, I:3366230



52. Iso-Knaapi

PK 214107 Aitoo

MK 1:4000

X:6803173, Y:2526821, Z:102,5

P:6805631, I:3366230



## 53. Kotisuo (löytöpaikat - irtolöytöpaikat - rautakautinen)

**Muinaisjäänösrekisterinumero:** 1000002688  
**Kunta:** Luopioinen **Kylä:** Kouvala  
**Muinaisjäänöstyyppi:** Löytöpaikat **Tyypin tarkenne:** irtolöytöpaikat  
**Ajoitus:** rautakautinen  
**Rauhoitusluokka:** **Lukumäärä:** 1  
**Luokitusehdotus:**  
**Sijainti:** PK 213207 Aitoo  
 X:6803233, Y:2526749, Z:102,5  
 P:6805694, I:3366161  
 Etäisyys Luopioisten kirkosta 9 km länteen.  
**Aiemmat löydöt:** KM 6798:10 (veitsi)  
**Inventointilöydöt:**  
**Tutkimukset:** Inventointi Timo ja Pekka Miettinen 1963 (Inventointikertomuksen kohde V:2 s. 23)  
 Inventointi Miikka Haimila 2004  
**Kiinteistötiedot:** Kiinteistö: 439-407-0002-0023  
**Tarkastus:** 7.5. 2004 Miikka Haimila  
**Kartat:** Peruskarttaote 1:20000  
**Kuvat:** **Negatiivit:** **Diat:**  
**Sijainti ja maasto:** Paikka on Aitoossa Kouvalanjärven länsirannalla, noin 250 metriä rannasta.  
**Kohteen kuvaus:** Kalle Lempinen löysi Kotisuo nimistä peltoa kyntäessään veitsen vuonna 1910. Nykyään paikalla on rivitaloja. Löytötiedoissa mainitaan löytöpaikan olevan ylävää hiekkamaata, mutta Knaapin ja Iso-Knaapin isäntien mukaan rivitalojen kohdalla on ollut upottavaa turvetta, entistä suota. Ympäristöä tarkastellessa tulee mieleen olisiko löytöpaikka ollut nykyisin merkitystä pisteestä muutamia kymmeniä metrejä pohjoiskoilliseen, missä maasto nousee ja muuttuu lopulta kallioisemmaksi. Tämä paikka sopisi ulkonäkönsä puolesta kalmistoksi. Koska kyseessä on pihamaa, sitä ei voitu koekuopittaa.  
**Laajuus:**  
**Ehdotus suoja-alueeksi:**  
**Suojelutoimenpiteet:**  
**Havaintomahdollisuudet:** Ei maan päälle näkyviä rakenteita  
**Lähistön kohteita:** Ks. peruskarttaote  
**Tiedossa olevat maankäyttösuunnitelmat:**  
**Suosittelavat jatkotoimenpiteet:**  
**Koekuopat:**  
**Pintapoininta:**



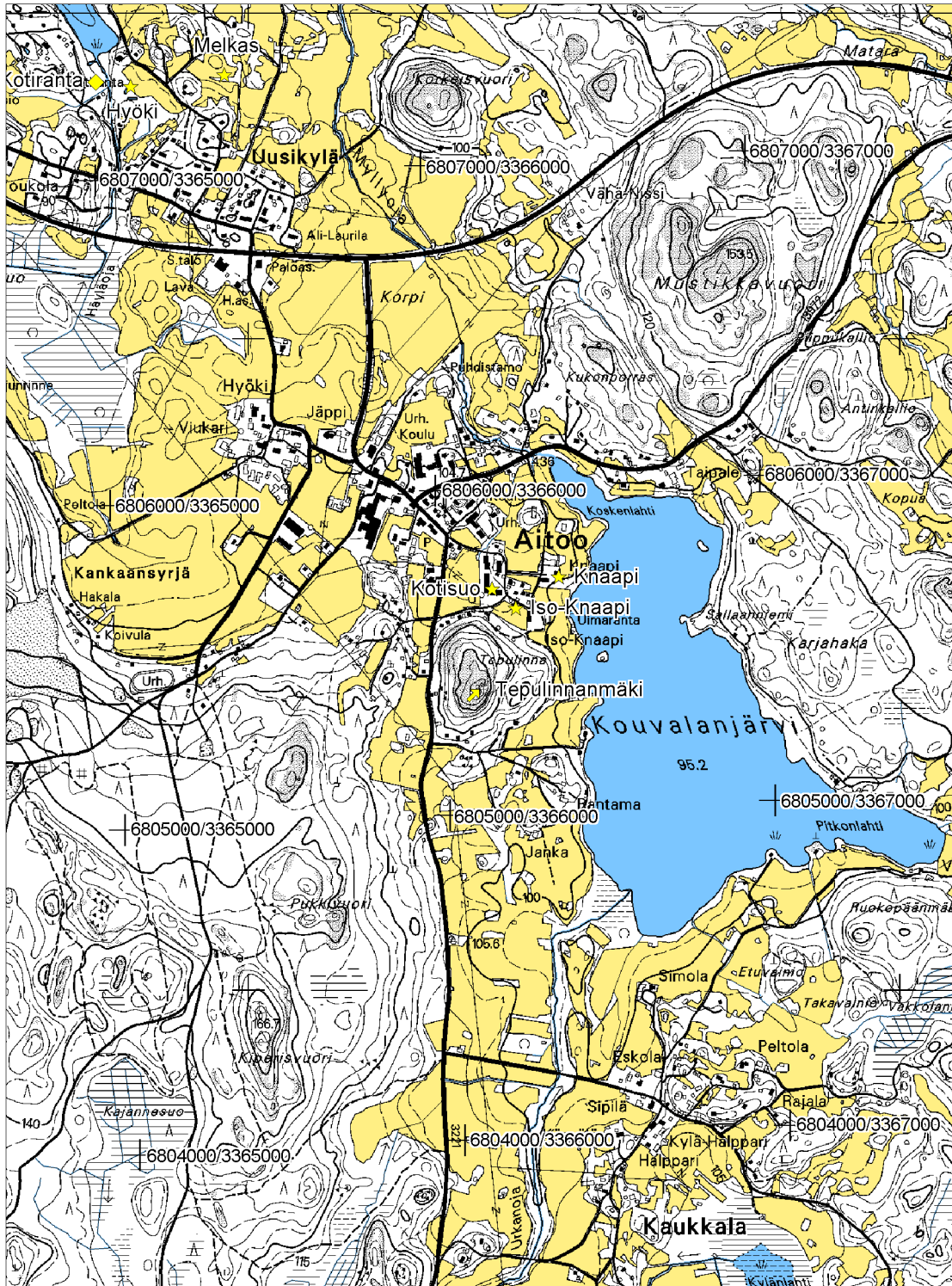
## 53. Kotisuo

PK 213207 Aitoo

MK 1:20000

X:6803233, Y:2526749, Z:102,5

P:6805694, I:3366161



**54. Hyöki (löytöpaikat - irtolöytöpaikat - kivikautinen)**

**Muinaisjäänös-**  
**rekisterinumero:** 1000002689

**Kunta:** Luopioinen **Kylä:** Kajantila

**Muinaisjäänöstyyppi:** Löytöpaikat **Tyypin tarkenne:** irtolöytöpaikat

**Ajoitus:** kivikautinen

**Rauhoitusluokka:** **Lukumäärä:** 1

**Luokitusehdotus:**

**Sijainti:** PK 213207 Aitoo  
X:6804777, Y:2525637, Z:86  
P:6807288, I:3365121  
Etäisyys Luopioisten kirkosta 9,7 km länteen.

**Aiemmat löydöt:** Oikokirves (Aitoon entisen koulun kokoelmat nro 7)

**Inventointilöydöt:** Kvartsi-iskos (ei otettu talteen)

**Tutkimukset:** Inventointi Timo ja Pekka Miettinen 1963 (Inventointikertomuksen kohde III:2 s. 11)  
Inventointi Miikka Haimila 2004

**Kiinteistötiedot:** Kiinteistö: 439-403-0003-0239

**Tarkastus:** 6.5. 2004 Miikka Haimila

**Kartat:** Peruskarttaote 1:20000 ja suurennos 1:2500

**Kuvat:** **Negatiivit:** **Diat:**

**Sijainti ja maasto:** Paikka on Pälkäneveden Kankahuvenlahden pohjukassa vesijättömaalla.

**Kohteen kuvaus:** Toivo Valolahti löysi vuonna 1920 suopellosta oikokirveen. Paikka on nykyisin vetistä heinikkoa. Lahteen laskevan Häylänojan reittiä on jossain vaiheessa muutettu mikä on osaltaan vaikuttanut maaston märkyyteen ja jättänyt jälkeensä pari pientä lampea. Itäpuolisen pellon alareunasta (länsireuna) löytyi yksi kvartsi-iskos. Pellon keskivaiheilla on runsaasti tiilijätettä, paikalla on naapurin mukaan valmistettu joskus tiiliä.

**Laajuus:**

**Ehdotus suoja-alueeksi:**

**Suojelutoimenpiteet:**

**Havaintomahdollisuudet:** Ei maan päälle näkyviä rakenteita

**Lähistön kohteita:** Ks. peruskarttaote

**Tiedossa olevat maankäyttösuunnitelmat:**

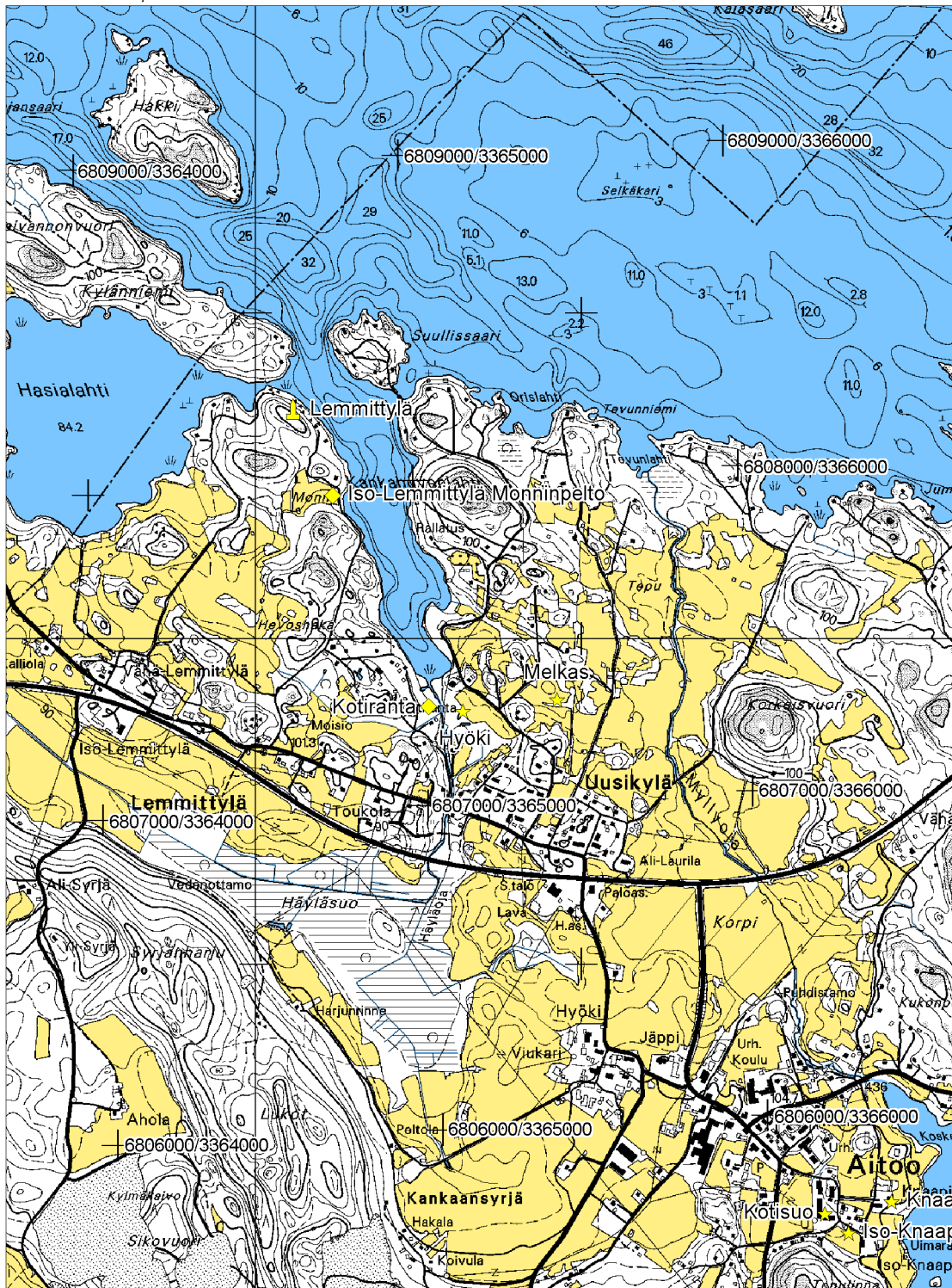
**Suosittelavat jatkotoimenpiteet:**

**Koekuopat:**

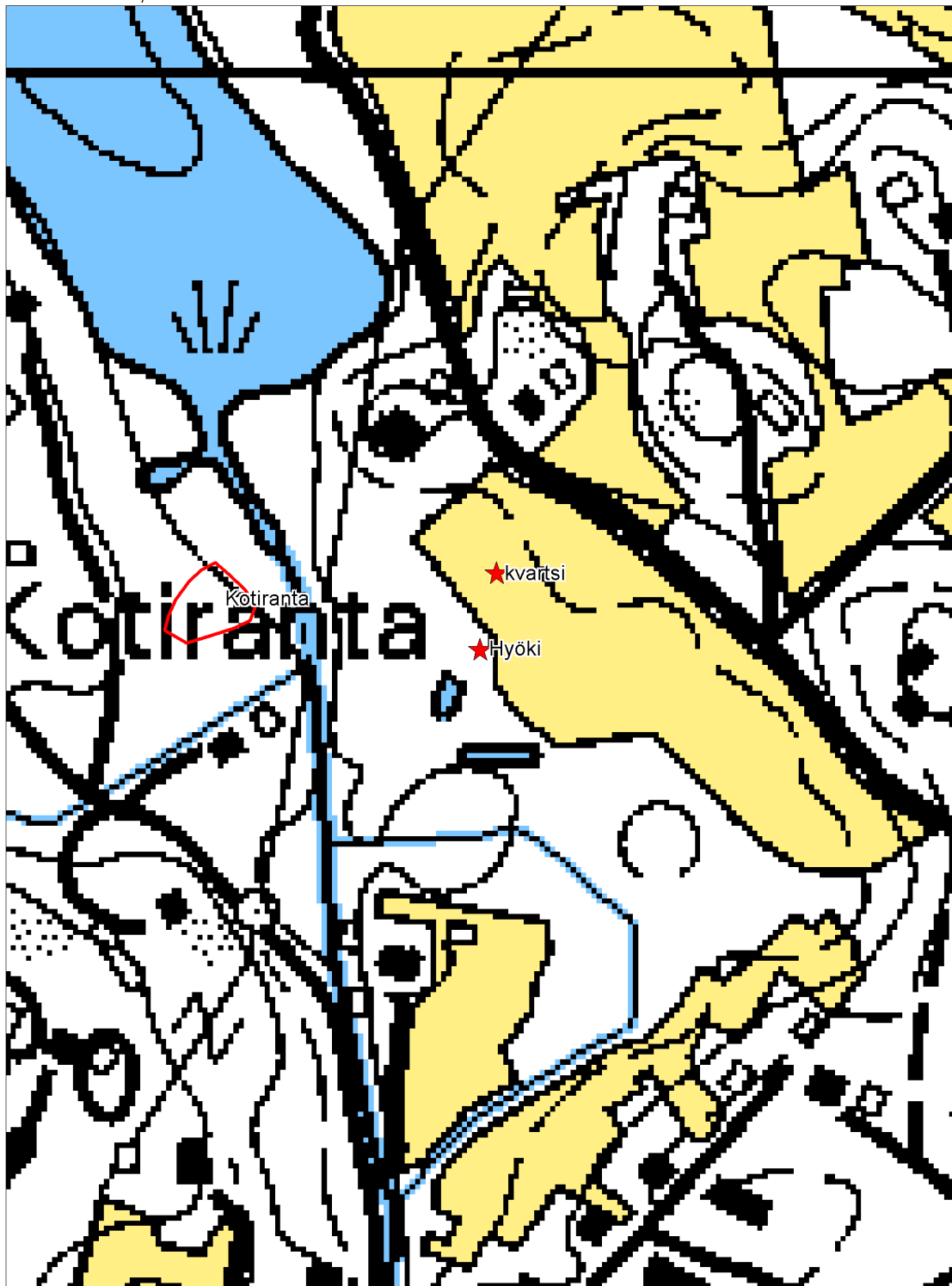
**Pintapoiminta:**



54. Hyöki  
PK 213207 Aitoo  
MK 1:20000  
X:6804777, Y:2525637, Z:86  
P:6807288, I:3365121



54. Hyöki  
PK 213207 Aitoo  
MK 1:2500  
X:6804777, Y:2525637, Z:86  
P:6807288, I:3365121



**55. Iso-Kaisko (löytöpaikat - irtolöytöpaikat - kivikautinen)**

**Muinaisjäänös-**  
**rekisterinumero:** 1000002691

**Kunta:** Luopioinen **Kylä:** Kajantila

**Muinaisjäänöstyyppi:** Löytöpaikat **Tyyppin tarkenne:** irtolöytöpaikat

**Ajoitus:** kivikautinen

**Rauhoitusluokka:** **Lukumäärä:** 1

**Luokitusehdotus:**

**Sijainti:** PK 213207 Aitoo  
X:6806685, Y:2529472, Z:90-100  
P:6809018, I:3369040  
Etäisyys Luopioisten kirkosta 5,8 km koilliseen. Iso-Kaiskon tilan koordinaatit.

**Aiemmat löydöt:** KM 6680:2 (kivikuokka)

**Inventointilöydöt:**

**Tutkimukset:** Inventointi Timo ja Pekka Miettinen 1963 (Inventointikertomuksen kohde IV: 3 s. 15)  
Inventointi Miikka Haimila 2004

**Kiinteistötiedot:** Kiinteistö: 439-403-0001-0019

**Tarkastus:** 28.5. 2004 Miikka Haimila

**Kartat:** Peruskarttaote 1:20000

**Kuvat:** **Negatiivit:** **Diat:**

**Sijainti ja maasto:** Paikka on Pälkäneveden ja Säynäjärven puolella välissä oleva talokeskittymä peltoaukean keskellä.

**Kohteen kuvaus:** Vuonna 1914 tuotiin Kansallismuseoon Kalle Tanhuanpään aiemmin Iso-Kaiskon kaskimalta löytämä esine. Löytöpaikka ei ole tarkentunut inventoinneissa. Paikalla on peltorinteitä, mutta runsaan kasvuston vuoksi niitä ei voitu tarkemmin tutkia.

**Laajuus:**

**Ehdotus suoja-alueeksi:**

**Suojelutoimenpiteet:**

**Havaintomahdollisuudet:**

**Lähistön kohteita:** Ks. peruskarttaote

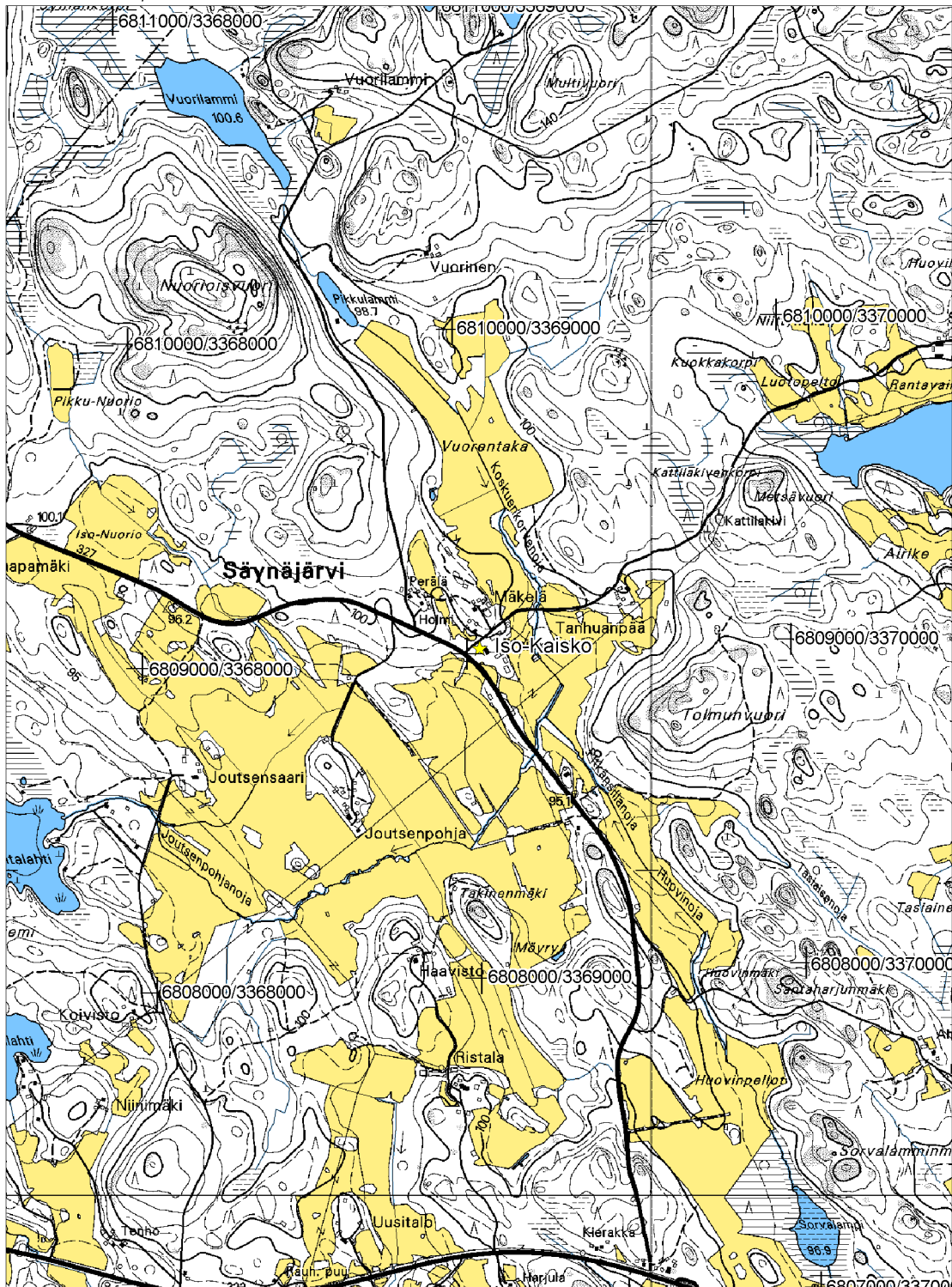
**Tiedossa olevat maankäyttösuunnitelmat:**

**Suosittelavat jatkotoimenpiteet:**

**Koekuopat:**

**Pintapoiminta:**

55. Iso-Kaisko  
 PK 213207 Aitoo  
 MK 1:20000  
 X:6806685, Y:2529472, Z:90-100  
 P:6809018, I:3369040



**56. Matinoja (löytöpaikat - irtolöytöpaikat - kivikautinen)**

**Muinaisjäänös-**  
**rekisterinumero:** 1000002693

**Kunta:** Luopioinen **Kylä:** Luopioinen

**Muinaisjäänöstyyppi:** Löytöpaikat **Tyypin tarkenne:** irtolöytöpaikat

**Ajoitus:** kivikautinen

**Rauhoitusluokka:** **Lukumäärä:** 1

**Luokitusehdotus:**

**Sijainti:** PK 214110 Luopioinen  
X:6802805, Y:2533029, Z:90  
P:6804978, I:3372416  
Etäisyys Luopioisten kirkosta 4 km lounaaseen. Matinojan tilan koordinaatit.

**Aiemmat löydöt:** KM 5941:8 (tasatalta)

**Inventointilöydöt:**

**Tutkimukset:** Inventointi Timo ja Pekka Miettinen 1963 (Inventointikertomuksen kohde IV:4 s. 15)  
Inventointi Miikka Haimila 2004

**Kiinteistötiedot:** Kiinteistö: 439-411-0003-0103

**Tarkastus:** 11.5. 2004 Miikka Haimila

**Kartat:** Peruskarttaote 1:20000

**Kuvat:** **Negatiivit:** **Diat:**

**Sijainti ja maasto:** Paikka on Kukkian länsirannalla.

**Kohteen kuvaus:** K. Madiskainen löysi maantien mullituksessa tasataltan vuonna 1904 Matinojan torpan lähisyydestä.  
Peltoalue Matinojaa vastapäätä tien toisella puolella tarkastettiin ilman tulosta.

**Laajuus:**

**Ehdotus suoja-alueeksi:**

**Suojelutoimenpiteet:**

**Havaintomahdollisuudet:**

**Lähistön kohteita:** Ks. peruskarttaote

**Tiedossa olevat maankäyttösuunnitelmat:**

**Suosittelavat jatkotoimenpiteet:**

**Koekuopat:**

**Pintapöiminta:** Peltoalue kuljettu ympäri reunoja myöten. Maa-aines hienojakoista ruokamultaa ja savea. Pellon pinta kuiva, oraalla. Sää aurinkoinen. Havainto-olosuhteet heikot. Ei löytöjä.



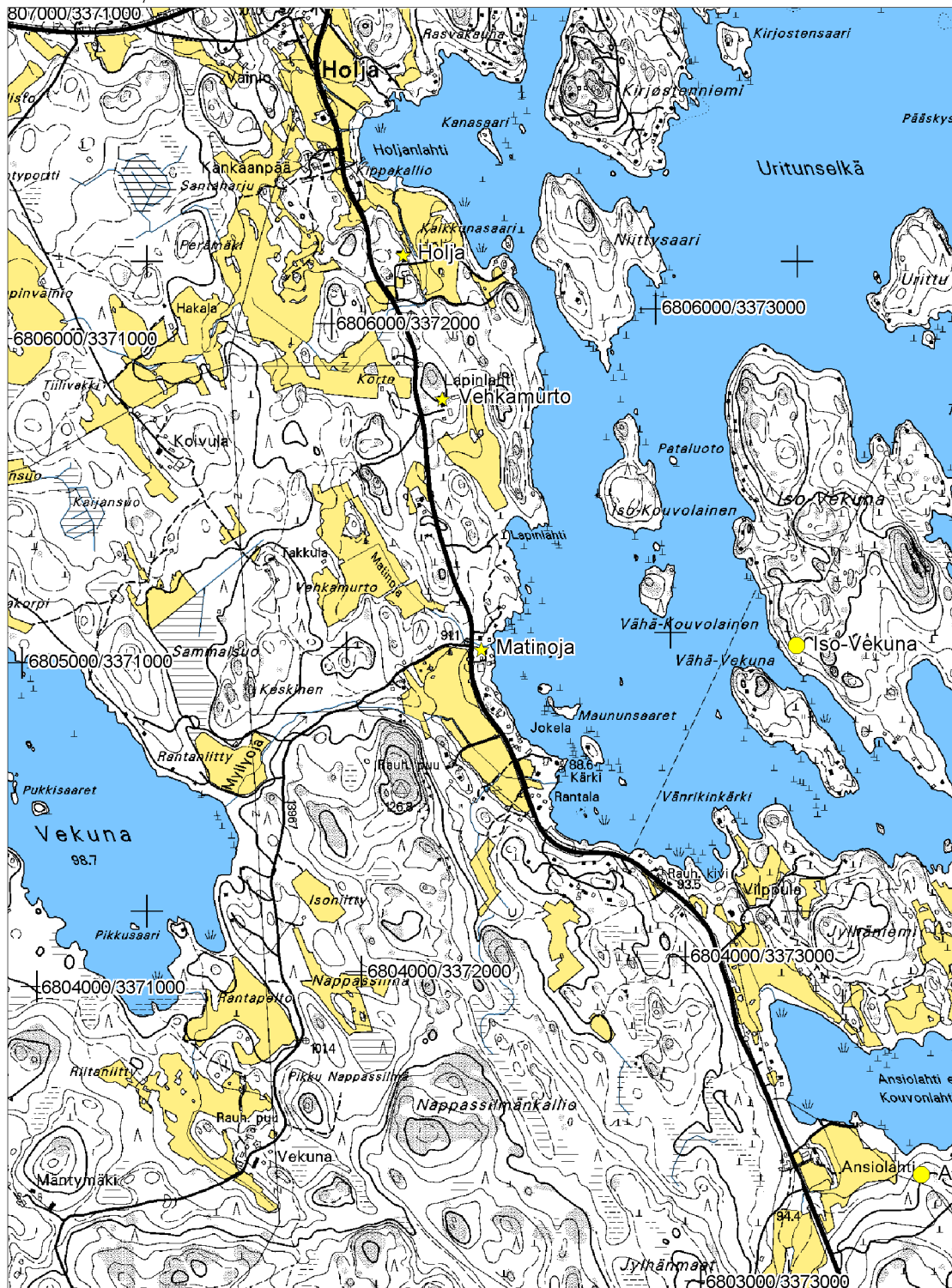
## 56. Matinoja

PK 214110 Luopioinen

MK 1:20000

X:6802805, Y:2533029, Z:90

P:6804978, I:3372416



**57. Kokinvainio (löytöpaikat - irtolöytöpaikat - kivikautinen)**

**Muinaisjäännös-**  
**rekisterinumero:** 1000002695

**Kunta:** Luopioinen **Kylä:** Luopioinen

**Muinaisjäännöstyyppi:** Löytöpaikat **Tyypin tarkenne:** irtolöytöpaikat

**Ajoitus:** kivikautinen

**Rauhoitusluokka:** **Lukumäärä:** 1

**Luokitusehdotus:**

**Sijainti:** PK 214110 Luopioinen  
X:6805519, Y:2535339, Z:92,5  
P:6807583, I:3374848  
Etäisyys Luopioisten kirkosta 620 m etelään.

**Aiemmat löydöt:** Veneenmuotoinen vasarakirves (Aitoon entisen koulun kokoelmat nro 4)

**Inventointilöydöt:**

**Tutkimukset:** Inventointi Timo ja Pekka Miettinen 1963 (Inventointikertomuksen kohde III:5 s. 11)  
Inventointi Miikka Haimila 2004

**Kiinteistötiedot:** Kiinteistö: 439-411-

**Tarkastus:** 5.5.2004 Miikka Haimila

**Kartat:** Peruskarttaote 1:20000

**Kuvat:** **Negatiivit:** **Diat:**

**Sijainti ja maasto:** Paikka on Kukkian Rihanselän länsirannalla.

**Kohteen kuvaus:** Kirves on aikoinaan löydetty Rajalan talon Kokinvainion keskeltä sorakummusta. Nykyisin paikalla on rakennuksia ja alue on täysin tuhoutunut.

**Laajuus:**

**Ehdotus suoja-alueeksi:**

**Suojelutoimenpiteet:**

**Havaintomahdollisuudet:** Alue on tuhoutunut

**Lähistön kohteita:** Ks. peruskarttaote

**Tiedossa olevat maankäyttösuunnitelmat:**

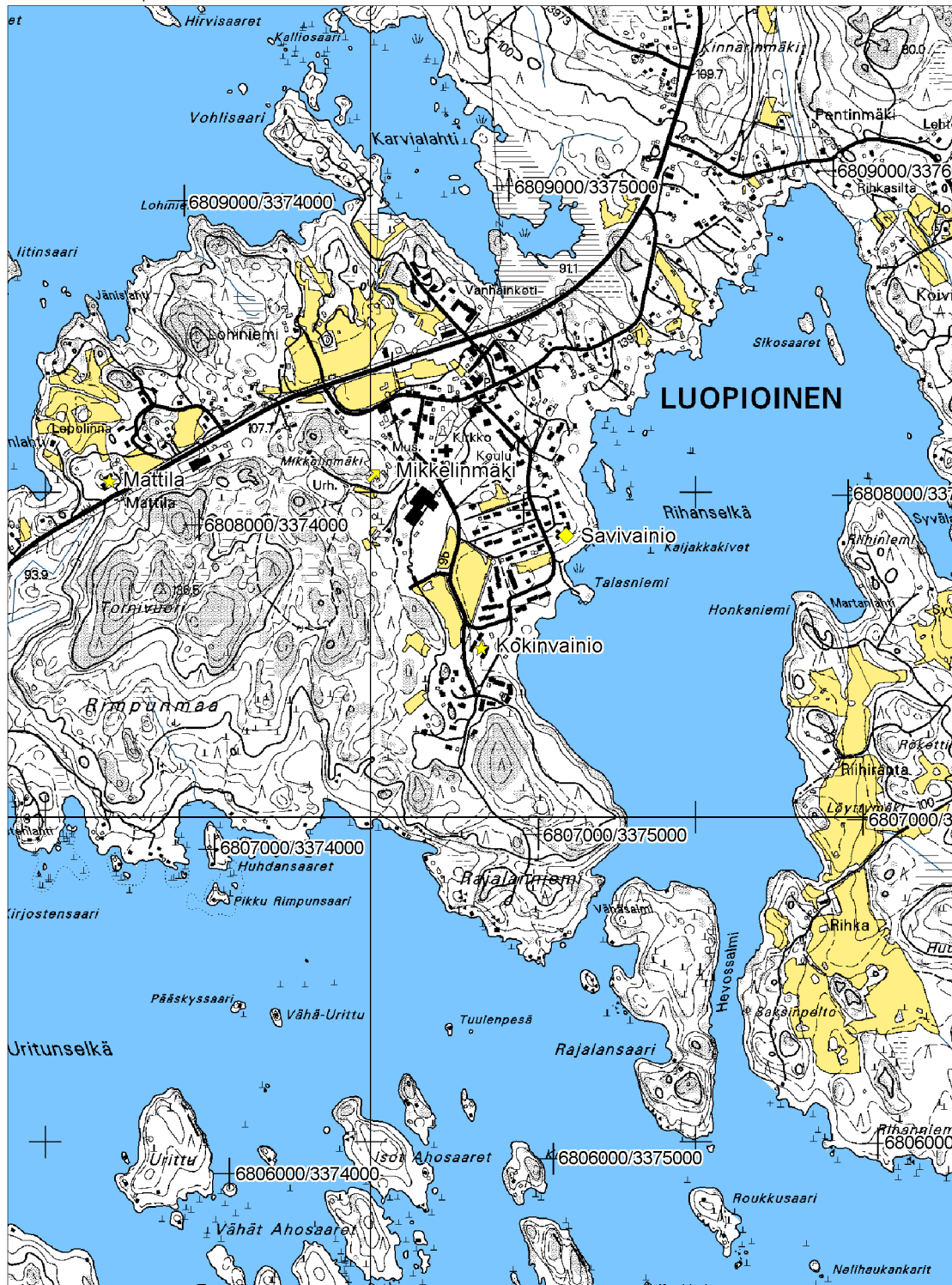
**Suosittelavat jatkotoimenpiteet:**

**Koekuopat:**

**Pintapoiminta:**



57. Kokinvainio  
PK 214110 Luopioinen  
MK 1:20000  
X:6805519, Y:2535339, Z:0  
P:6807583, I:3374848



## 58. Holja (löytöpaikat - irtolöytöpaikat - kivikautinen)

**Muinaisjäänös-**  
**rekisterinumero:** 1000002696

**Kunta:** Luopioinen **Kylä:** Kouvala

**Muinaisjäänöstyyppi:** Löytöpaikat **Tyypin tarkenne:** irtolöytöpaikat

**Ajoitus:** kivikautinen

**Rauhoitusluokka:** **Lukumäärä:** 1

**Luokitusehdotus:**

**Sijainti:** PK 214110 Luopioinen  
X:6804023, Y:2532789, Z:95  
P:6806206, I:3372232  
Etäisyys Luopioisten kirkosta 3,2 km länteen. Holjan tilan koordinaatit.

**Aiemmat löydöt:** KM 2519:960 (tasataltta)

**Inventointilöydöt:**

**Tutkimukset:** Inventointi Timo ja Pekka Miettinen 1963 (Inventointikertomuksen kohde IV:5 s. 15)  
Inventointi Miikka Haimila 2004

**Kiinteistötiedot:** Kiinteistö: 439-407-0003-0143

**Tarkastus:** Kohdetta ei tarkastettu

**Kartat:** Peruskarttaote 1:20000

**Kuvat:** **Negatiivit:** **Diat:**

**Sijainti ja maasto:** Löytö tehtiin Kustaa Holjan pellostä Kouvalan kylästä. Holjan talosta on kyseiseen kylään matkaa useita kilometrejä, eikä pellon sijainti ole tiedossa.

**Kohteen kuvaus:** S. Wilskman löysi taltan vuonna 1887.

**Laajuus:**

**Ehdotus suoja-alueeksi:**

**Suojelutoimenpiteet:**

**Havaintomahdollisuudet:**

**Lähistön kohteita:** Ks. peruskarttaote

**Tiedossa olevat maankäyttösuunnitelmat:**

**Suosittelavat jatkotoimenpiteet:** Selvittää missä Holjan talolla oli peltoja 1800-luvun lopussa.

**Koekuopat:**

**Pintapöimintä:**



**59. Riihitarha (löytöpaikat - irtolöytöpaikat - kivikautinen)**

**Muinaisjäänös-**  
**rekisterinumero:** 1000002697

**Kunta:** Luopioinen **Kylä:** Kantola

**Muinaisjäänöstyyppi:** Löytöpaikat **Tyypin tarkenne:** irtolöytöpaikat

**Ajoitus:** kivikautinen

**Rauhoitusluokka:** **Lukumäärä:** 1

**Luokitusehdotus:**

**Sijainti:** PK 214302 Kynnärö  
X:6814241, Y:2539150, Z:105  
P:6816122, I:3379057  
Etäisyys Luopioisten kirkosta 9 km koilliseen.

**Aiemmat löydöt:** KM 6680:3 (tasatalta)

**Inventointilöydöt:**

**Tutkimukset:** Inventointi Timo ja Pekka Miettinen 1963 (Inventointikertomuksen kohde VI:18 s. 189)  
Inventointi Miikka Haimila 2004

**Kiinteistötiedot:** Kiinteistö: 439-404-0001-0608  
Kiinteistö: 439-404-0001-721

**Tarkastus:** 17.5. 2004 Miikka Haimila

**Kartat:** Peruskarttaote 1:20000

**Kuvat:** **Negatiivit:** **Diat:**

**Sijainti ja maasto:** Paikka on Rautajärven kylän pohjoispuolella Mutasjärven länsirannalla. Alueella on pihamaata ja hiekkaista peltoa.

**Kohteen kuvaus:** Kalle Hupanen löysi esineen, joka toimitettiin Kansallismuseoon vuonna 1914. Inventoinnissa ketään ei tavoitettu, mutta alueen hiekkaiset pellot voitiin pintapöimä. Tuloksetta.

**Laajuus:**

**Ehdotus suoja-alueeksi:**

**Suojelutoimenpiteet:**

**Havaintomahdollisuudet:** Ei maan päälle näkyviä rakenteita

**Lähistön kohteita:** Ks. peruskarttaote

**Tiedossa olevat maankäyttösuunnitelmat:**

**Suosittelavat jatkotoimenpiteet:**

**Koekuopat:**

**Pintapöimä:** Peltoalue talon lounaispuolella. Maa-aines hiekansekaista ruokamultaa. Pellon pinta oraalla. Sää aurinkoinen, maan pinta kuiva, havaittavuus heikko. Ei löytöjä.





**60. Riihiranta (löytöpaikat - irtolöytöpaikat - kivikautinen)**

**Muinaisjäännös-**  
**rekisterinumero:** 1000002701

**Kunta:** Luopioinen **Kylä:** Luopioinen

**Muinaisjäännöstyyppi:** Löytöpaikat **Tyypin tarkenne:** irtolöytöpaikat

**Ajoitus:** kivikautinen

**Rauhoitusluokka:** **Lukumäärä:** 1

**Luokitusehdotus:**

**Sijainti:** PK 214110 Luopioinen  
X:6805335, Y:2536411, Z:97,5  
P:6807350, I:3375911  
Etäisyys Luopioisten kirkosta 1,4 km kaakkoon.

**Aiemmat löydöt:** Reikäseen katkelma (Luopioisten kotiseutumuseossa)

**Inventointilöydöt:**

**Tutkimukset:** Inventointi Timo ja Pekka Miettinen 1963 (Inventointikertomuksen kohde III:7 s. 12)  
Inventointi Miikka Haimila 2004

**Kiinteistötiedot:** Kiinteistö: 439-411-0005-0098

**Tarkastus:** 5.5. 2004 Miikka Haimila mukana Tomi Riihiranta

**Kartat:** Peruskarttaote 1:20000

**Kuvat:** **Negatiivit:** **Diat:**

**Sijainti ja maasto:** Paikka on pellon reunassa Kukkian Rihanselän itärannalla. Maasto viettää loivasti länteen.

**Kohteen kuvaus:** Esine löytyi vuonna 1959 peltoa kynnettäessä. Oppaan mukaan peltoa ei ole kynnetty kymmeneen vuoteen, mutta sitä aiemmin paikka on tarkastettu kynnön yhteydessä mitään löytämättä. Rannassa oli joukko kiviä, joista osa on jäiden rantaan puskemia ja ylempänä ilmeisesti jonkinlaista polun tai tien reunan pengerrystä.

**Laajuus:**

**Ehdotus suoja-alueeksi:**

**Suojelutoimenpiteet:**

**Havaintomahdollisuudet:** Ei maan päälle näkyviä rakenteita

**Lähistön kohteita:** Ks. peruskarttaote

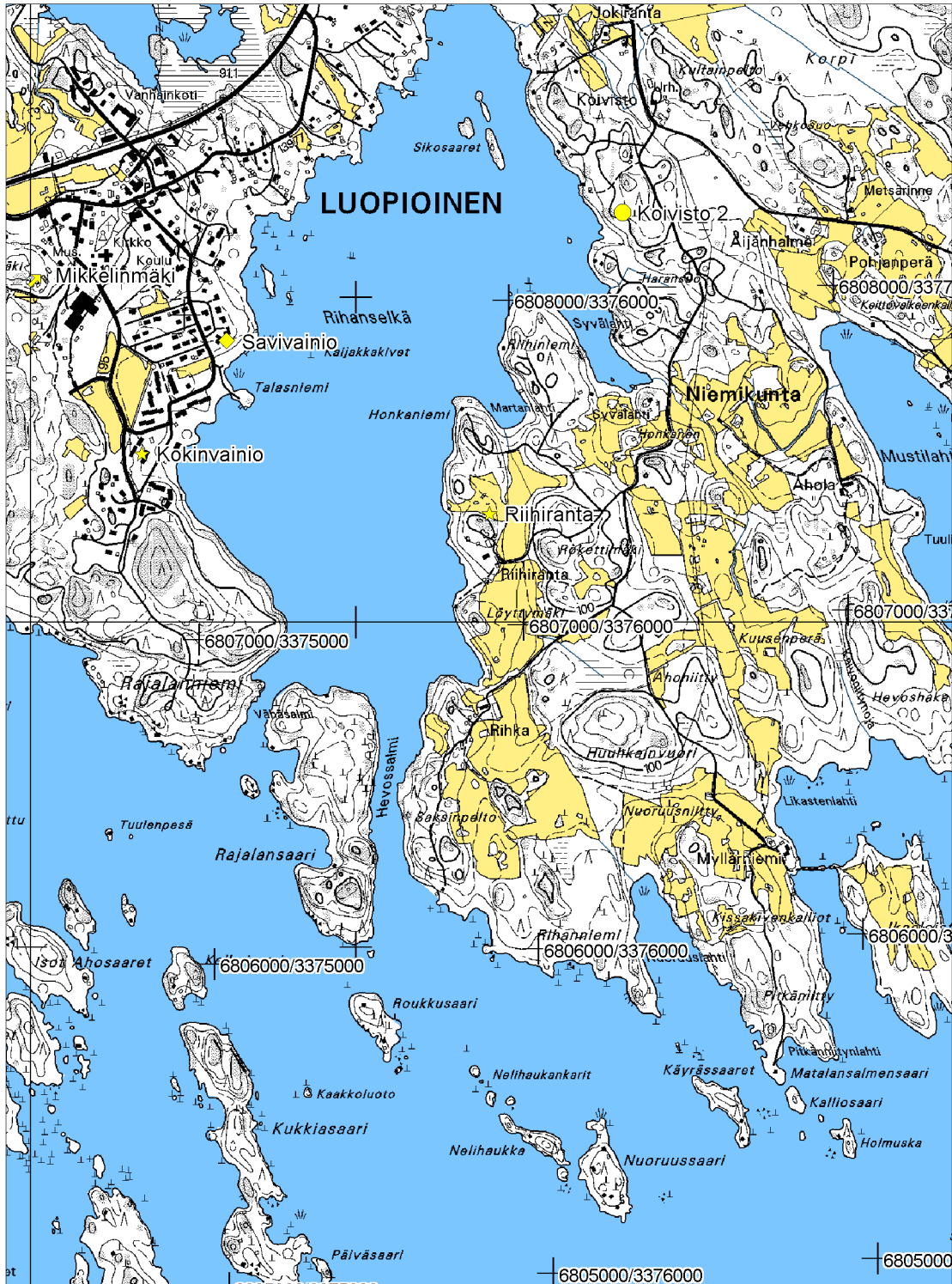
**Tiedossa olevat maankäyttösuunnitelmat:**

**Suosittelavat jatkotoimenpiteet:**

**Koekuopat:**

**Pintapöimintä:**

60. Riihiranta  
 PK 214110 Luopioinen  
 MK 1:20000  
 X:6805335, Y:2536411, Z:97,5  
 P:6807350, I:3375911





**61. Kollanen (löytöpaikat - irtolöytöpaikat - kivikautinen)**

**Muinaisjäänös-**  
**rekisterinumero:** 1000002702

**Kunta:** Luopioinen **Kylä:** Rautajärvi

**Muinaisjäänöstyyppi:** Löytöpaikat **Tyypin tarkenne:** irtolöytöpaikat

**Ajoitus:** kivikautinen

**Rauhoitusluokka:** **Lukumäärä:** 1

**Luokitusehdotus:**

**Sijainti:** PK 214111 Rautajärvi  
X:6811878, Y:2537766, Z:90  
P:6813825, I:3377565  
Etäisyys Luopioisten kirkosta 6,3 km pohjoiskoilliseen.

**Aiemmat löydöt:** KM 14335 (nelisivuinen oikokirves)

**Inventointilöydöt:**

**Tutkimukset:** Inventointi Timo ja Pekka Miettinen 1963 (Inventointikertomuksen kohde III:8 s. 12)  
Inventointi Miikka Haimila 2004

**Kiinteistötiedot:** Kiinteistö: 439-417-0001-0330

**Tarkastus:** 17.5. 2004 Miikka Haimila

**Kartat:** Peruskarttaote 1:20000

**Kuvat:** **Negatiivit:** **Diat:**

**Sijainti ja maasto:** Paikka on turpeisella pellolla Rautajärven pohjoispuolella Myllyjoen (tai Inkinjoki) varressa.

**Kohteen kuvaus:** Esko Salonen löysi vuonna 1956 äestyksessä kirveen. Tarkastushetkellä pelto oli nurmella. Paikka ei näyttäisi liian kostealta asuinpaikaksi. Kiviä pellolla kerännyt maanomistaja apulaisineen ei ollut löytänyt pellolta yhtään ihmisen muokkaamaa kiveä.

**Laajuus:**

**Ehdotus suoja-alueeksi:**

**Suojelutoimenpiteet:**

**Havaintomahdollisuudet:** Ei maan päälle näkyviä rakenteita

**Lähistön kohteita:** Ks. peruskarttaote

**Tiedossa olevat maankäyttösuunnitelmat:**

**Suosittelavat jatkotoimenpiteet:**

**Koekuopat:**

**Pintapoiminta:**

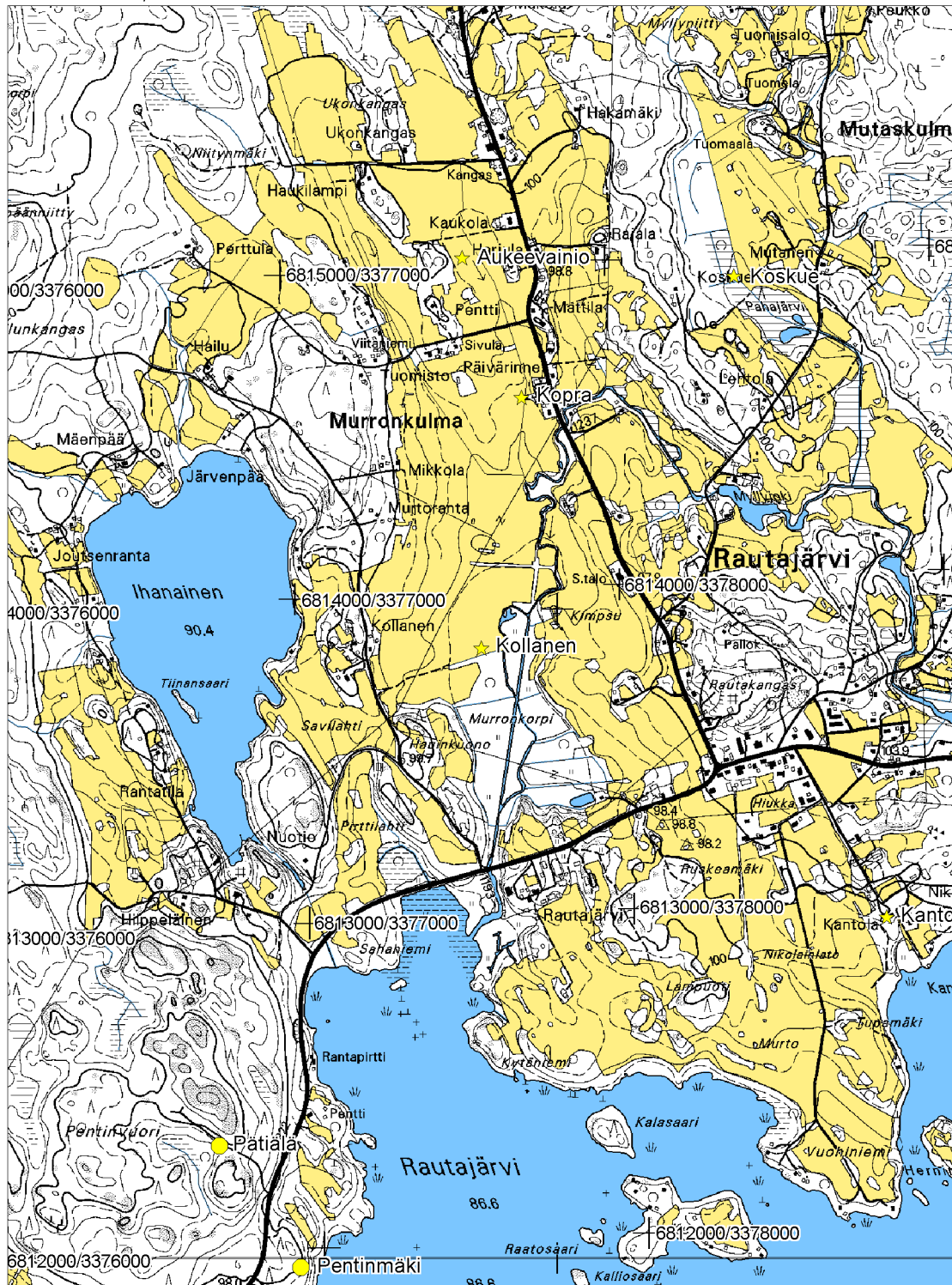
61. Kollanen

PK 214111 Rautajärvi

MK 1:20000

X:6811878, Y:2537766, Z:90

P:6813825, I:3377565



**62. Mattila (löytöpaikat - irtolöytöpaikat - kivikautinen)**

**Muinaisjäänös-**  
**rekisterinumero:** 1000002705

**Kunta:** Luopioinen **Kylä:** Luopioinen

**Muinaisjäänöstyyppi:** Löytöpaikat **Tyypin tarkenne:** irtolöytöpaikat

**Ajoitus:** kivikautinen

**Rauhoitusluokka:** **Lukumäärä:** 1

**Luokitusehdotus:**

**Sijainti:** PK 214110 Luopioinen  
X:6806037, Y:2534197, Z:102,5  
P:6808153, I:3373731  
Etäisyys Luopioisten kirkosta 1 km länteen. Mattilan tilan koordinaatit.

**Aiemmat löydöt:** KM 12488 (kourutaltoa)

**Inventointilöydöt:**

**Tutkimukset:** Inventointi Timo ja Pekka Miettinen 1963 (Inventointikertomuksen kohde IV:8 s. 16)  
Inventointi Miikka Haimila 2004

**Kiinteistötiedot:** Kiinteistö: 439-411-0002-0183

**Tarkastus:** Kohdetta ei tarkastettu

**Kartat:** Peruskarttaote 1:20000

**Kuvat:** **Negatiivit:** **Diat:**

**Sijainti ja maasto:** Mattilan tila on Kukkian Haltianselän pohjoisrannalla.

**Kohteen kuvaus:** Mattilan emännän tavaroista löytynyt taltta on lahjoitettu vuonna 1950. Löytöpaikasta ei ole tietoa.

**Laajuus:**

**Ehdotus suoja-alueeksi:**

**Suojelutoimenpiteet:**

**Havaintomahdollisuudet:** Ei maan päälle näkyviä rakenteita

**Lähistön kohteita:** Ks. peruskarttaote

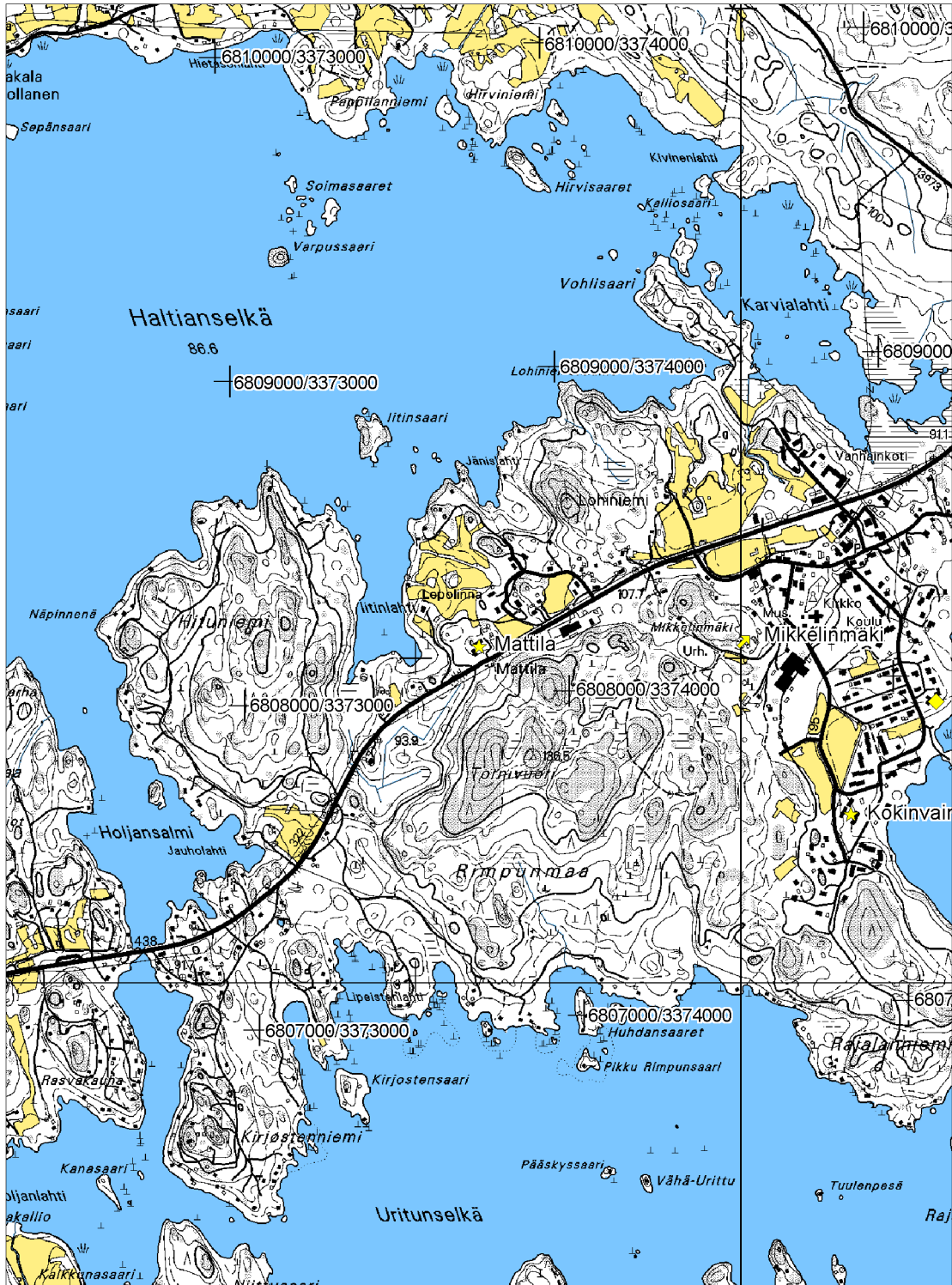
**Tiedossa olevat maankäyttösuunnitelmat:**

**Suosittelavat jatkotoimenpiteet:**

**Koekuopat:**

**Pintapoiminta:**

62. Mattila  
 PK 214110 Luopioinen  
 MK 1:20000  
 X:6806037, Y:2534197  
 P:6808153, I:3373731



## 63. Kopra (löytöpaikat - irtolöytöpaikat - kivikautinen)

**Muinaisjäänös-**  
**rekisterinumero:** 1000002706

**Kunta:** Luopioinen **Kylä:** Rautajärvi

**Muinaisjäänöstyyppi:** Löytöpaikat **Tyypin tarkenne:** irtolöytöpaikat

**Ajoitus:** kivikautinen

**Rauhoitusluokka:** **Lukumäärä:** 1

**Luokitusehdotus:**

**Sijainti:** PK 214111 Rautajärvi  
X:6812653, Y:2537892, Z:92  
P:6814594, I:3377727  
Etäisyys Luopioisten kirkosta 7 km koilliseen.

**Aiemmat löydöt:** Liuskekärjen katkelma (Pälkäneen yhteiskoulun kokoelmat)

**Inventointilöydöt:**

**Tutkimukset:** Inventointi Timo ja Pekka Miettinen 1963 (Inventointikertomuksen kohde III:9 s. 12)  
Inventointi Miikka Haimila 2004

**Kiinteistötiedot:** Kiinteistö: 439-417-0001-0083

**Tarkastus:** 17.5. 2004 Miikka Haimila

**Kartat:** Peruskarttaote 1:20000

**Kuvat:** **Negatiivit:** **Diat:**

**Sijainti ja maasto:** Paikka on loivasti etelään viettävää savista peltoa.

**Kohteen kuvaus:** Esine löytyi vuonna 1949. Tila on nykyään vuokrattu, eivätkä asukkaat tienneet löydöstä tai olleet löytäneet mitään uutta. Savisella pellolla ei näkynyt mitään esihistoriaan viittavaa.

**Laajuus:**

**Ehdotus suoja-alueeksi:**

**Suojelutoimenpiteet:**

**Havaintomahdollisuudet:** Ei maan päälle näkyviä rakenteita

**Lähistön kohteita:** Ks. peruskarttaote

**Tiedossa olevat maankäyttösuunnitelmat:**

**Suosittelavat jatkotoimenpiteet:**

**Koekuopat:**

**Pintapoiminta:** Pintapoimittu talon viereisen savipellon kynnetty osa. Pellon pinta kuiva, sää puolipilvinen. Havaittavuus kohtalainen. Ei löytöjä.



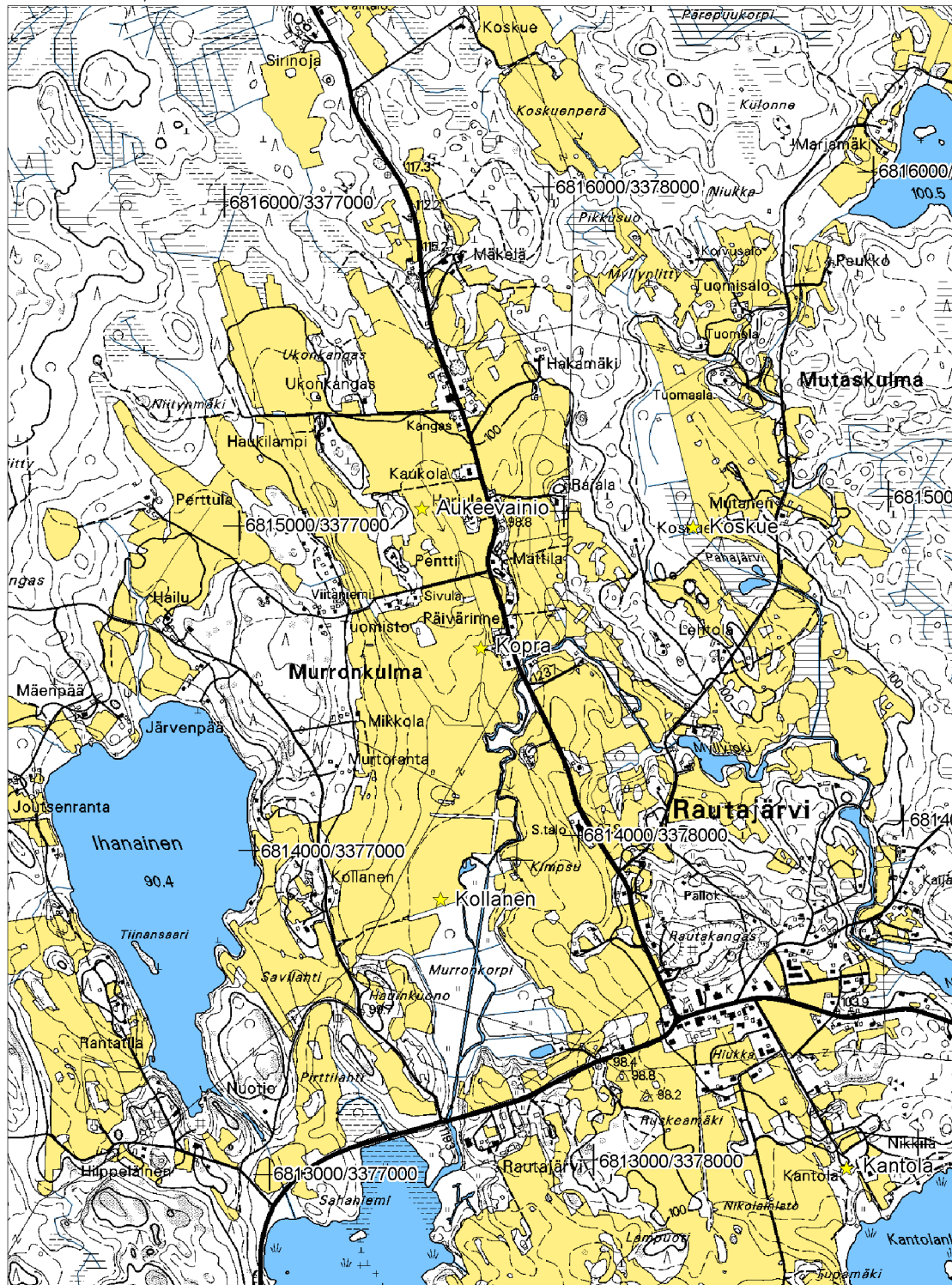
63. Kopra

PK 214111 Rautajärvi

MK 1:20000

X:6812653, Y:2537892, Z:92

P:6814594, I:337727





**64. Äikäs (löytöpaikat - irtolöytöpaikat - kivikautinen)**

**Muinaisjäänös-**  
**rekisterinumero:** 1000002707

**Kunta:** Luopioinen **Kylä:** Okerla

**Muinaisjäänöstyyppi:** Löytöpaikat **Tyypin tarkenne:** irtolöytöpaikat

**Ajoitus:** kivikautinen

**Rauhoitusluokka:** **Lukumäärä:** 2

**Luokitusehdotus:**

**Sijainti:** PK 214110 Luopioinen  
X:6808096, Y:2537341, Z:92,5  
P:6810066, I:3376967  
Etäisyys Luopioisten kirkosta 2,9 km koilliseen. Äikkään torpan paikka.

**Aiemmat löydöt:** Kaksi tasatalttaa (Aitoon entisen koulun kokoelmat nrot 1 ja 2)

**Inventointilöydöt:**

**Tutkimukset:** Inventointi Timo ja Pekka Miettinen 1963 (Inventointikertomuksen kohde IV:9-10 s. 16)  
Inventointi Miikka Haimila 2004

**Kiinteistötiedot:** Kiinteistö: 439-414-0001-0322

**Tarkastus:** 5.5. 2004 Miikka Haimila

**Kartat:** Peruskarttaote 1:20000

**Kuvat:** **Negatiivit:** **Diat:**

**Sijainti ja maasto:** Paikka on Kukkian Äikkäänlahden pohjoisrannalla olevaa niittyä ja metsää.

**Kohteen kuvaus:** Toinen taltta on saatu Äikkään torpan mailta. Toinen on peräisin joko Äikkään selän rannalla olevan pellon läheltä tai Kärpänniemen tilan mailta.  
Todennäköisesti Äikkään torpan rauniot ovat sähkölinjan alla. Paikalla on kaksi kivistä ja tiilistä koostuvaa röykkiötä. Ympäristö on niittyä ja koivikkoa. Raunion pohjoispuolella on vanha rantatörmä. Rannan puolella on parinkymmenen metrin päässä rauniosta melko jyrkästi rantaan viettävä rinne.

**Laajuus:**

**Ehdotus suoja-alueeksi:**

**Suojelutoimenpiteet:**

**Havaintomahdollisuudet:** Ei maan päälle näkyviä rakenteita

**Lähistön kohteita:** Ks. peruskarttaote

**Tiedossa olevat maankäyttösuunnitelmat:**

**Suositteltavat jatkotoimenpiteet:**

**Koekuopat:**

**Pintapöimintä:**

64. Äikäs  
 PK 214110 Luopioinen  
 MK 1:20000  
 X:6808096, Y:2537341, Z:92,5  
 P:6810066, I:3376967



**65. Saarijärvi (löytöpaikat - irtolöytöpaikat - kivikautinen)**

**Muinaisjäänös-**  
**rekisterinumero:** 1000002708

**Kunta:** Luopioinen **Kylä:** Kantola

**Muinaisjäänöstyyppi:** Löytöpaikat **Tyypin tarkenne:** irtolöytöpaikat

**Ajoitus:** kivikautinen

**Rauhoitusluokka:** **Lukumäärä:** 1

**Luokitusehdotus:**

**Sijainti:** PK 214302 Kynärö  
X:6811892, Y:2540914, Z:100  
P:6813694, I:3380711  
Etäisyys Luopioisten kirkosta 8,1 km koilliseen.

**Aiemmat löydöt:** Tasatalta ja nelisivuinen oikokirves (Pälkäneen museo)

**Inventointilöydöt:**

**Tutkimukset:** Inventointi Timo ja Pekka Miettinen 1963 (Inventointikertomuksen kohteet IV:10 ja 11 s. 13)  
Inventointi Miikka Haimila 2004

**Kiinteistötiedot:** Kiinteistö: 439-404-0001-0067

**Tarkastus:** 14.5. 2004 Miikka Haimila

**Kartat:** Peruskarttaote 1:20000

**Kuvat:** **Negatiivit:** **Diat:**

**Sijainti ja maasto:** Paikka on Rautajärven tien varressa sen eteläpuolella. Maasto on moreenipohjaista metsää. Tien pohjoispuolella on peltoja.

**Kohteen kuvaus:** Löydöt on tehty vuonna 1953 Saarijärven tilalla sorakasasta, joka on tuotu Rautajärventien varresta. Vuoden 1963 inventoinnin aikana kaivettiin maantien leikkauksia paikalla löytämättä mitään. 2004 inventoinnissa paikka tarkastettiin pintapuolisesti ilman tuloksia.

**Laajuus:**

**Ehdotus suoja-alueeksi:**

**Suojelutoimenpiteet:**

**Havaintomahdollisuudet:** Ei maan päälle näkyviä rakenteita

**Lähistön kohteita:** Ks. peruskarttaote

**Tiedossa olevat maankäyttösuunnitelmat:**

**Suosittelavat jatkotoimenpiteet:**

**Koekuopat:**

**Pintapöimintä:**

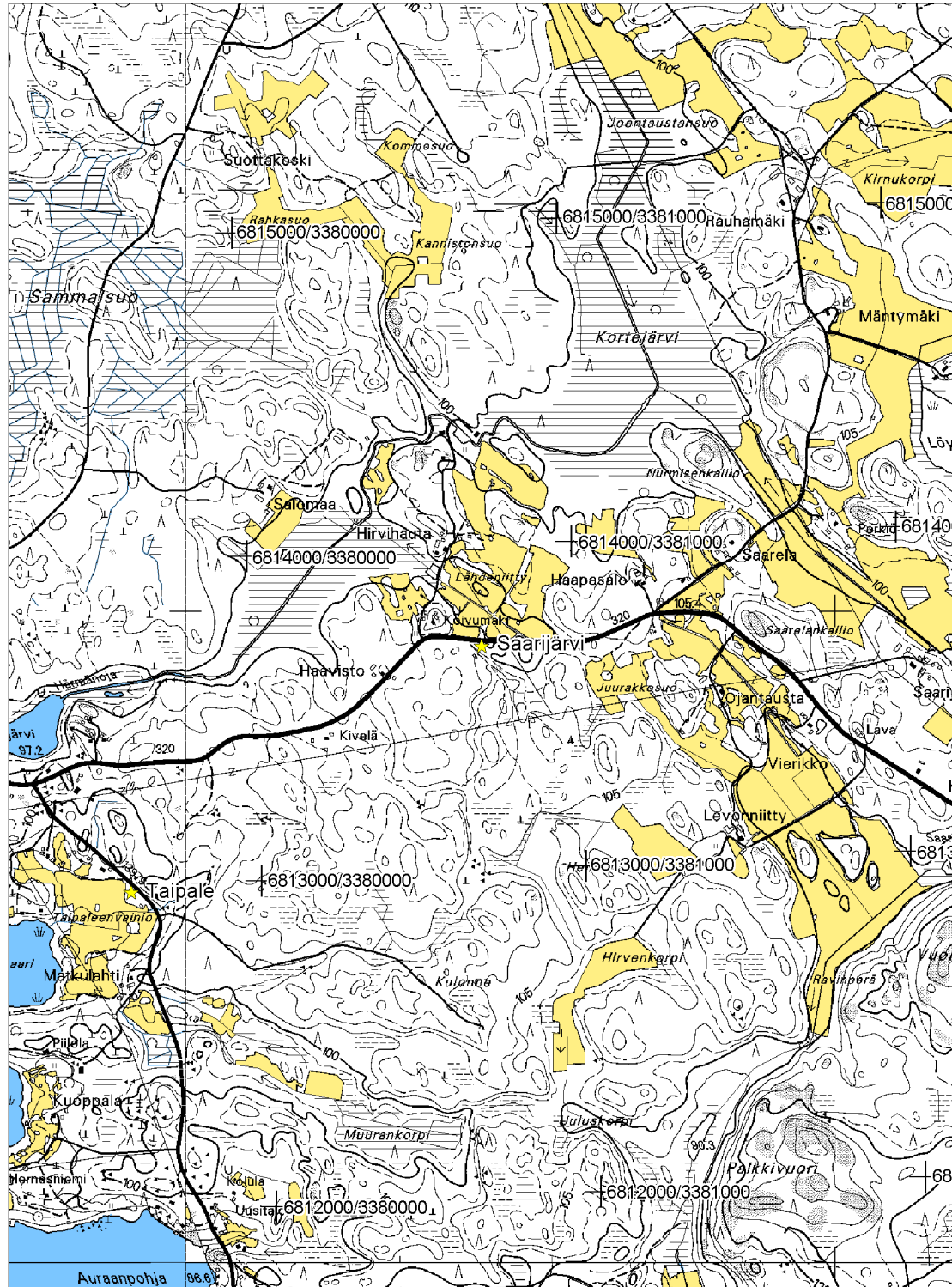
65. Saarijärvi

PK 214302 Kynnärö

MK 1:20000

X:6811892, Y:2540914, Z:100

P:6813694, I:3380711



## 66. Kantola (löytöpaikat - irtolöytöpaikat - kivikautinen)

**Muinaisjäänös-  
rekisterinumero:**

**Kunta:** Luopioinen **Kylä:** Kantola  
**Muinaisjäänöstyyppi:** Löytöpaikat **Tyypin tarkenne:** irtolöytöpaikat  
**Ajoitus:** kivikautinen  
**Rauhoitusluokka:** **Lukumäärä:** 3  
**Luokitusehdotus:**

**Sijainti:** PK 214111 Rautajärvi  
 X:6811052, Y:2539016, Z:90-100  
 P:6812942, I:3378776  
 Etäisyys Luopioisten kirkosta 6,2 km koilliseen. Kantolan päärakennuksen koordinaatit.

**Aiemmat löydöt:** KM 2087:14 (taltta), KM 2089:22 (tasataltta), KM 2102:266 (taltta)

**Inventointilöydöt:** Kvartsi-iskoksia (ei otettu talteen)

**Tutkimukset:** Inventointi Timo ja Pekka Miettinen 1963 (Inventointikertomuksen kohteet IV:12-14 s. 17)  
 Inventointi Miikka Haimila 2004

**Kiinteistötiedot:** Kiinteistö: 439-404-0001-0799

**Tarkastus:** 25.5. 2004 Miikka Haimila

**Kartat:** Peruskarttaote 1:20000 ja suurennos 1:8000

**Kuvat:** **Negatiivit:** **Diat:**

**Sijainti ja maasto:** Paikka on Rautajärven pohjoisrannalla oleva suuri Kantolan ja Rautajärven kartanoiden peltoaukea.

**Kohteen kuvaus:** Löydöt ovat tulleet Kansallismuseoon 1881 ja 1882. Tarkempia löytötietoja ei ole. Kantolan kartanoon on kuulunut yli 3000 ha maita, joten sijainnin tarkempi määrittäminen on mahdotonta. Kartanolla ei tiedetty mistään uudemmista löydöistä.

Osa pelloista oli heinällä osa oraalla, mutta niitä pintapoimittiin siltä osin kuin se oli mahdollista. Länsiosa pelloista kuuluu Rautajärven kartanolle. Pelloilta löytyi muutamia kvartsi-iskoksia, mutta ei yhtään keskittymää, joka olisi mahdollista tulkita asuinpaikaksi. Pellot olivat melko savisia, mutta hiekkamaata oli näkyvissä Tupamäen kaakkoispuolella ja Lampuodin itäpuolella olevan pitkulaisen paltosaarekkeen ympärillä. Jälkimmäistä paikkaa oli kaiveltu koneellisesti ja maa oli muokkaantunut voimakkaasti.

**Laajuus:**

**Ehdotus suoja-alueeksi:**

**Suojelutoimenpiteet:**

**Havaintomahdollisuudet:** Ei maan päälle näkyviä rakenteita

**Lähistön kohteita:** Ks. peruskarttaote

**Tiedossa olevat  
maankäyttösuunnitelmat:**

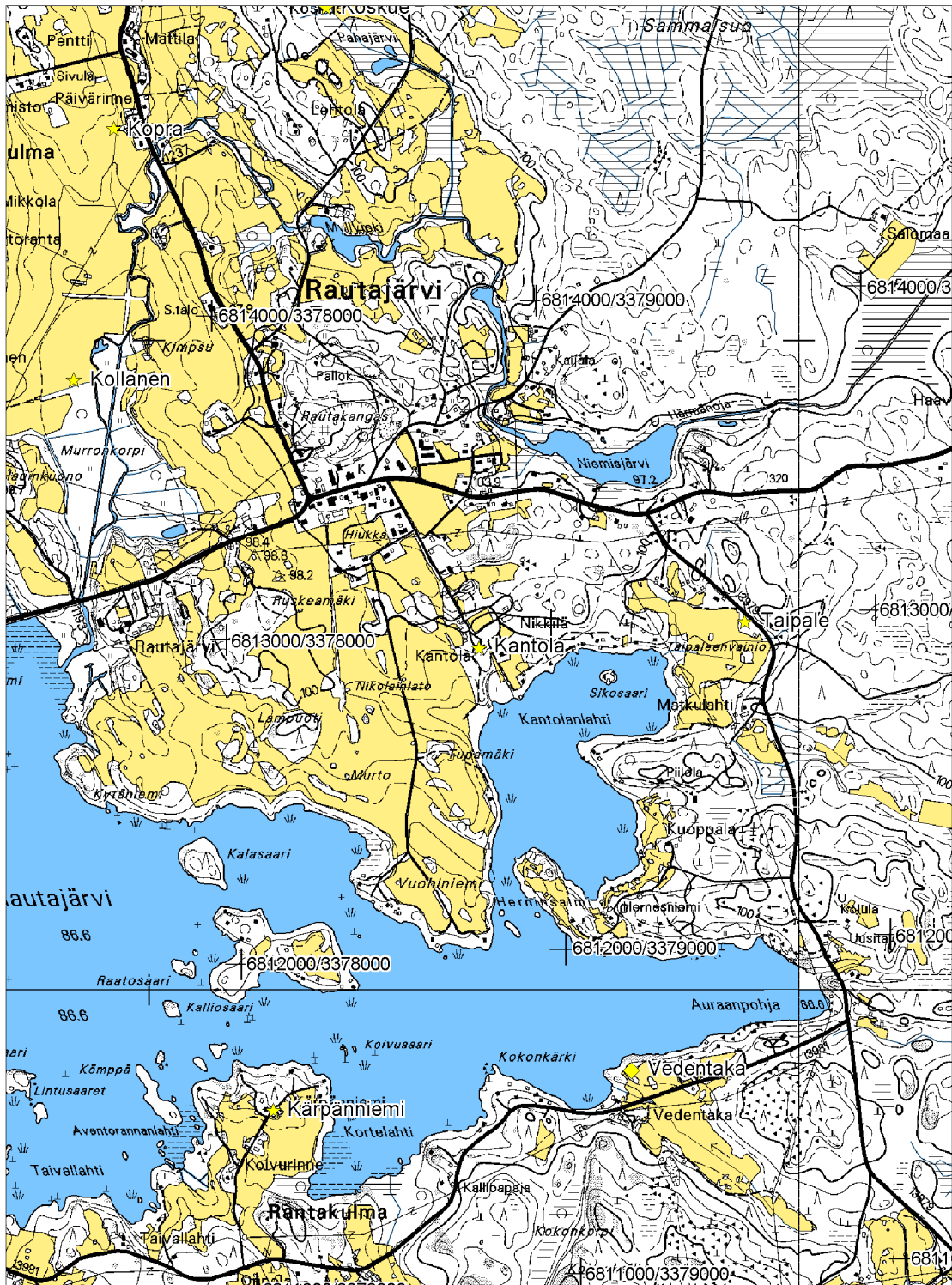
**Suosittelavat  
jatkotoimenpiteet:**

**Koekuopat:**

**Pintapoiminta:**



66. Kantola  
 PK 214111 Rautajärvi  
 MK 1:20000  
 X:6811052, Y:2539016, Z:90-100  
 P:6812942, I:3378776





66. Kantola

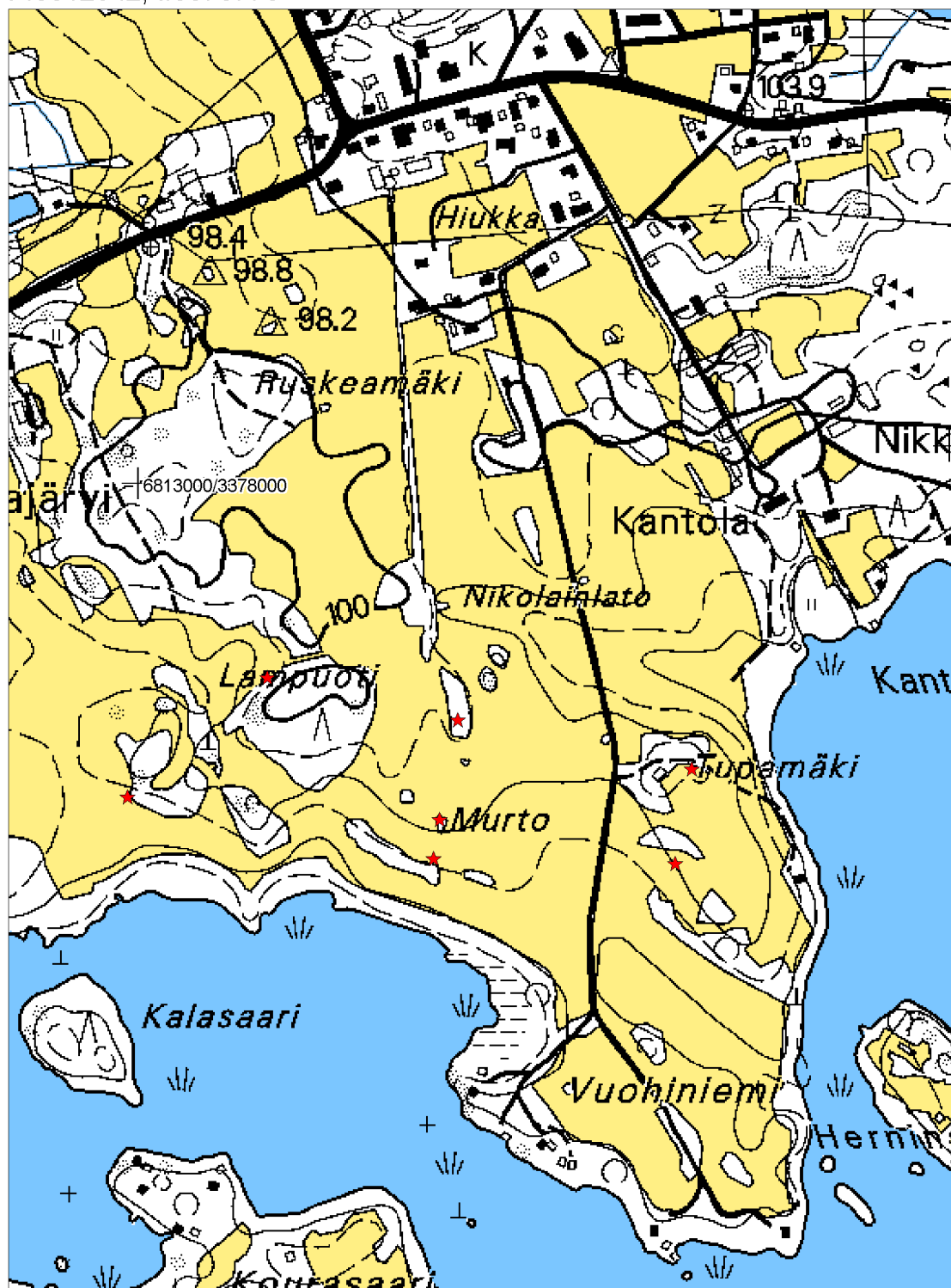
PK 214111 Rautajärvi

MK 1:8000

X:6811052, Y:2539016, Z:90-100

P:6812942, I:3378776

★ kvartsi



**67. Yli-Kippari (löytöpaikat - irtolöytöpaikat - kivikautinen)**

**Muinaisjäännös-**  
**rekisterinumero:** 1000002709

**Kunta:** Luopioinen **Kylä:** Kuohijoki

**Muinaisjäännöstyyppi:** Löytöpaikat **Tyypin tarkenne:** irtolöytöpaikat

**Ajoitus:** kivikautinen

**Rauhoitusluokka:** **Lukumäärä:** 1

**Luokitusehdotus:**

**Sijainti:** PK 214301 Padankoski  
X:6800902, Y:2542432, Z:88  
P:6802645, I:3381723  
Etäisyys Luopioisten kirkosta 8,9 km itäkaakkoon.

**Aiemmat löydöt:** Isohko kirves (Aitoon entisen koulun kokoelmat nro 3)

**Inventointilöydöt:**

**Tutkimukset:** Inventointi Timo ja Pekka Miettinen 1963 (Inventointikertomuksen kohde III:13 s.13)  
Inventointi Miikka Haimila 2004

**Kiinteistötiedot:** Kiinteistö: 439-408-0002-0187

**Tarkastus:** 12. ja 27. 5. 2004 Miikka Haimila

**Kartat:** Peruskarttaote 1:20000

**Kuvat:** **Negatiivit:** **Diat:**

**Sijainti ja maasto:** Löytöpaikka on pellolla Kukkian Kipparinlahden pohjoispuolella olevan niemen keskivaiheilla.

**Kohteen kuvaus:** Kirves on löytynyt vuonna 1936 pellolla olleesta kiviröykkiöstä, johon se on ilmeisesti joutunut kun peltoa on raivattu. Paikka oli inventointiaikana heinällä. Talon lähin pelto kuitenkin kynnettiin ja se oli mahdollista tarkastaa. Pelto oli savimaata, paikoin turvetta eikä siinä näkynyt mitään esihistoriaan viittaavaa. Talon isäntä kertoi nähneensä kesämökin rantaa kaivaessaan tummaa maata. Paikka on ilmeisesti esineen löytöpaikasta vajaat 200 metriä pohjoiseen.

**Laajuus:**

**Ehdotus suoja-alueeksi:**

**Suojelutoimenpiteet:**

**Havaintomahdollisuudet:** Ei maan päälle näkyviä rakenteita

**Lähistön kohteita:** Ks. peruskarttaote

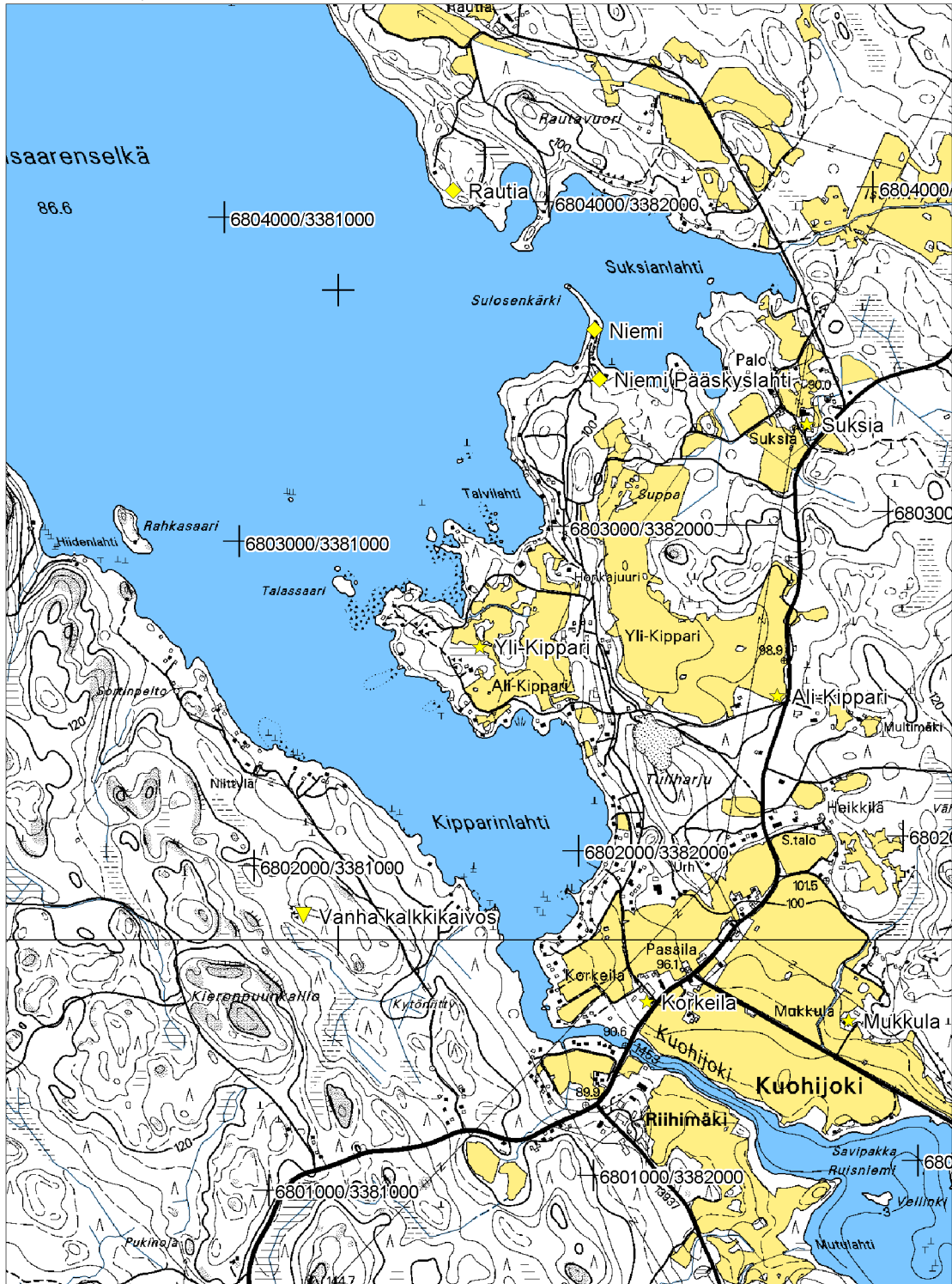
**Tiedossa olevat maankäyttösuunnitelmat:**

**Suosittelavat jatkotoimenpiteet:**

**Koekuopat:**

**Pintapoininta:**

67. Yli-Kippari  
 PK 214301 Padankoski  
 MK 1:20000  
 X:6800902, Y:2542432, Z:88  
 P:6802645, I:3381723



**68. Ali-Kippari (löytöpaikat - irtolöytöpaikat - kivikautinen)**

**Muinaisjäännös-**  
**rekisterinumero:** 1000002710

**Kunta:** Luopioinen **Kylä:** Kuohijoki

**Muinaisjäännöstyyppi:** Löytöpaikat **Tyypin tarkenne:** irtolöytöpaikat

**Ajoitus:** kivikautinen

**Rauhoitusluokka:** **Lukumäärä:** 1

**Luokitusehdotus:**

**Sijainti:** PK 214301 Padankoski  
X:6800752, Y:2543351, Z:100  
P:6802453, I:3382634  
Etäisyys Luopioisten kirkosta 9,7 km kaakkoon.

**Aiemmat löydöt:** Poikkikirves (Hämeenlinnan museo 4377)

**Inventointilöydöt:**

**Tutkimukset:** Inventointi Timo ja Pekka Miettinen 1963 (Inventointikertomuksen kohde III:14 s.13)  
Inventointi Miikka Haimila 2004

**Kiinteistötiedot:** Kiinteistö: 439-408-0002-0221

**Tarkastus:** 12.5. 2004 Miikka Haimila

**Kartat:** Peruskarttaote 1:20000

**Kuvat:** **Negatiivit:** **Diat:**

**Sijainti ja maasto:** Löytöpaikka on peltoaukean kaakkoisreunassa. Maasto viettää kohti luodetta. Maaperä on pääosin hiekkaista.

**Kohteen kuvaus:** Arvo Ylikippari löysi esineen Kankaanperän niityltä maantien ja kärritien väliseltä alueelta. Paikalla ei ole näkyviä merkkejä muinaisjäännöksestä, eikä maanomistaja ollut tehnyt uusia löytöjä.

**Laajuus:**

**Ehdotus suoja-alueeksi:**

**Suojelutoimenpiteet:**

**Havaintomahdollisuudet:** Ei maan päälle näkyviä rakenteita

**Lähistön kohteita:** Ks. peruskarttaote

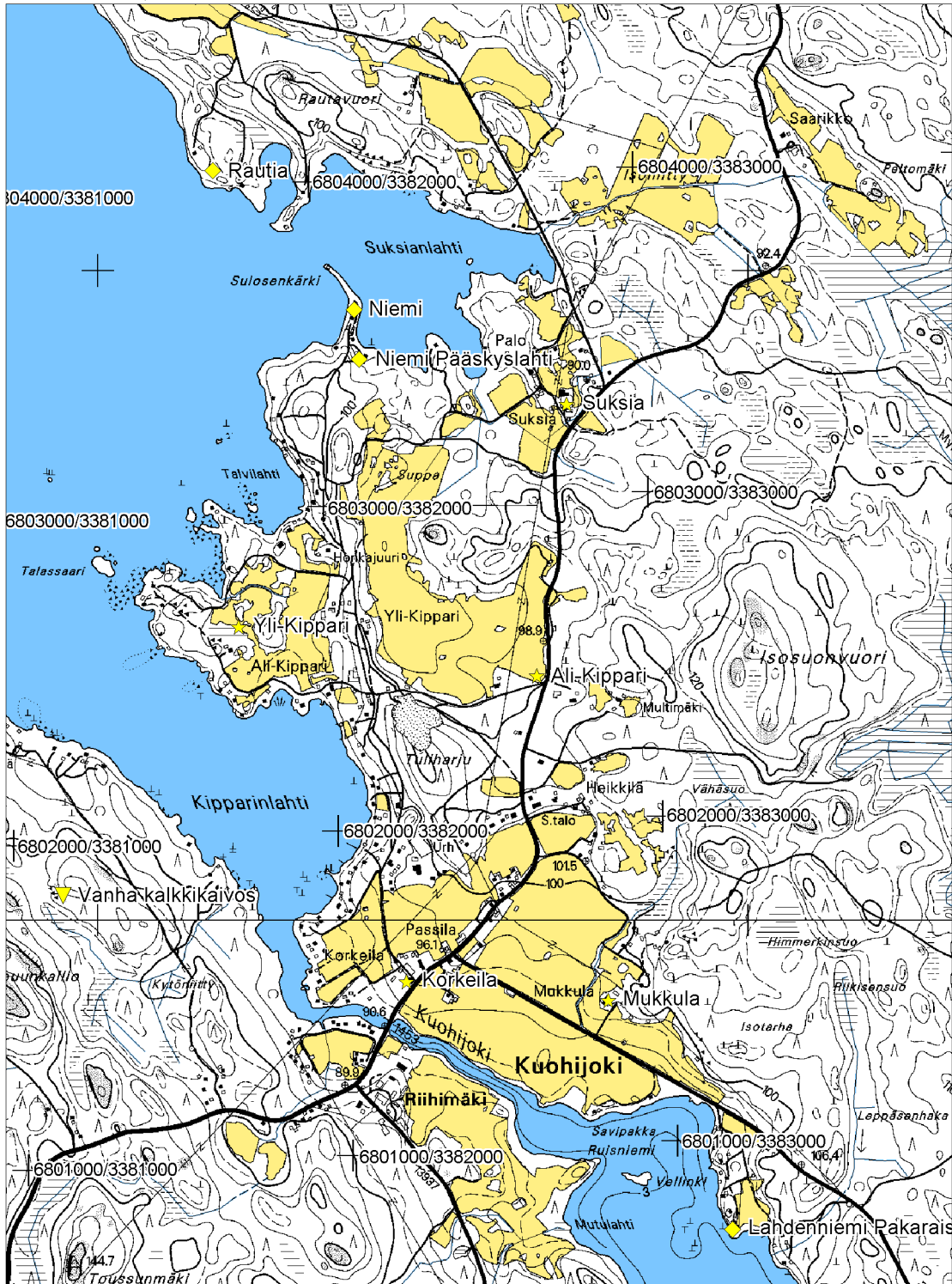
**Tiedossa olevat maankäyttösuunnitelmat:**

**Suosittelavat jatkotoimenpiteet:**

**Koekuopat:**

**Pintapöimintä:**

68. Ali-Kippari  
 PK 214301 Padankoski  
 MK 1:20000  
 X:6800752, Y:2543351, Z:100  
 P:6802453, I:3382634



**69. Kärpänniemi (löytöpaikat - irtolöytöpaikat - kivikautinen)**

**Muinaisjäännös-**  
**rekisterinumero:** 1000002711

**Kunta:** Luopioinen **Kylä:** Kantola

**Muinaisjäännöstyyppi:** Löytöpaikat **Tyypin tarkenne:** irtolöytöpaikat

**Ajoitus:** kivikautinen

**Rauhoitusluokka:** **Lukumäärä:** 1

**Luokitusehdotus:**

**Sijainti:** PK 214110 Luopioinen  
X:6809628, Y:2538382, Z:95  
P:6811549, I:3378077  
Etäisyys Luopioisten kirkosta 4,7 km koilliseen.  
Päärakennuksen koordinaatit.

**Aiemmat löydöt:** KM 2097:19 (tasataltta)

**Inventointilöydöt:**

**Tutkimukset:** Inventointi Timo ja Pekka Miettinen 1963 (Inventointikertomuksen kohde IV:15 s.17)  
Inventointi Miikka Haimila 2004

**Kiinteistötiedot:** Kiinteistö: 439-404-0001-0754

**Tarkastus:** 5.5. 2004 Miikka Haimila

**Kartat:** Peruskarttaote 1:20000

**Kuvat:** **Negatiivit:** **Diat:**

**Sijainti ja maasto:** Talo, josta löytö on toimitettu on Rautajärven etelärannalla olevalla laajahkolla niemellä.  
Tarkastushetkellä ympäristö oli pääosin kyntämättömiä heinäpeltoja.

**Kohteen kuvaus:** Nykyiset asukkaat eivät tienneet löydöstä, eivätkä olleet havainneet mitään uutta.

**Laajuus:**

**Ehdotus suoja-alueeksi:**

**Suojelutoimenpiteet:**

**Havaintomahdollisuudet:** Ei maan päälle näkyviä rakenteita

**Lähistön kohteita:** Ks. peruskarttaote

**Tiedossa olevat maankäyttösuunnitelmat:**

**Suosittelavat jatkotoimenpiteet:**

**Koekuopat:**

**Pintapöiminta:**



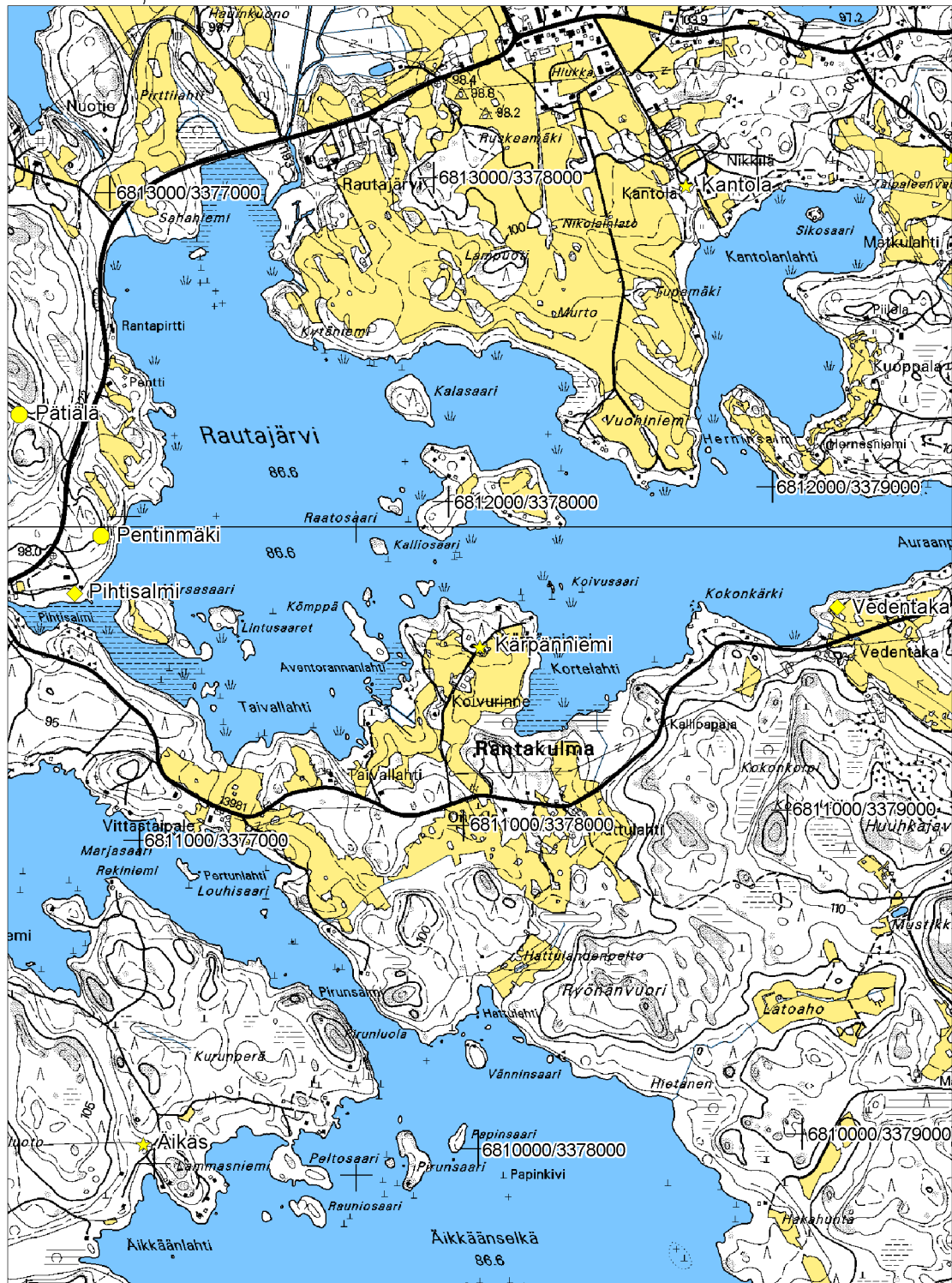
## 69. Kärpänniemi

PK 214110 Luopioinen

MK 1:20000

X:6809628, Y:2538382, Z:95

P:6811549, I:3378077



## 70. Kotipelto (löytöpaikat - irtolöytöpaikat - kivikautinen)

**Muinaisjäänös-**  
**rekisterinumero:** 1000002712

**Kunta:** Luopioinen **Kylä:** Rautajärvi

**Muinaisjäänöstyyppi:** Löytöpaikat **Tyyppin tarkenne:** irtolöytöpaikat

**Ajoitus:** kivikautinen

**Rauhoitusluokka:** **Lukumäärä:** 1

**Luokitusehdotus:**

**Sijainti:** PK 214302 Kynnärö  
X:6812687, Y:2544411, Z:101  
P:6814328, I:3384242  
Etäisyys Luopioisten kirkosta 11,3 km koilliseen.

**Aiemmat löydöt:** KM 16074 (vasarakirveen puolikas)

**Inventointilöydöt:**

**Tutkimukset:** Inventointi Timo ja Pekka Miettinen 1963 (Inventointikertomuksen kohde III:16 s.14)  
Inventointi Miikka Haimila 2004

**Kiinteistötiedot:** Kiinteistö: 439-421-0001-0388

**Tarkastus:** 5.5. 2004 Miikka Haimila

**Kartat:** Peruskarttaote 1:20000

**Kuvat:** **Negatiivit:** **Diat:**

**Sijainti ja maasto:** Löytöpaikka on loivasti luoteeseen viettävän pellon keskellä.

**Kohteen kuvaus:** Viljo Sillanpää löysi vasarakirveen vuonna 1943. Tarkastushetkellä Sillanpään talosta ei tavoitettu ketään ja pelto oli niin vahvasti oraalla, että sen pintapoimiminen oli hankalaa. Pellon halkaisevan suuren ojan vierustat tarkastettiin tuloksetta.

**Laajuus:**

**Ehdotus suoja-alueeksi:**

**Suojelutoimenpiteet:**

**Havaintomahdollisuudet:** Ei maan päälle näkyviä rakenteita

**Lähistön kohteita:** Ks. peruskarttaote

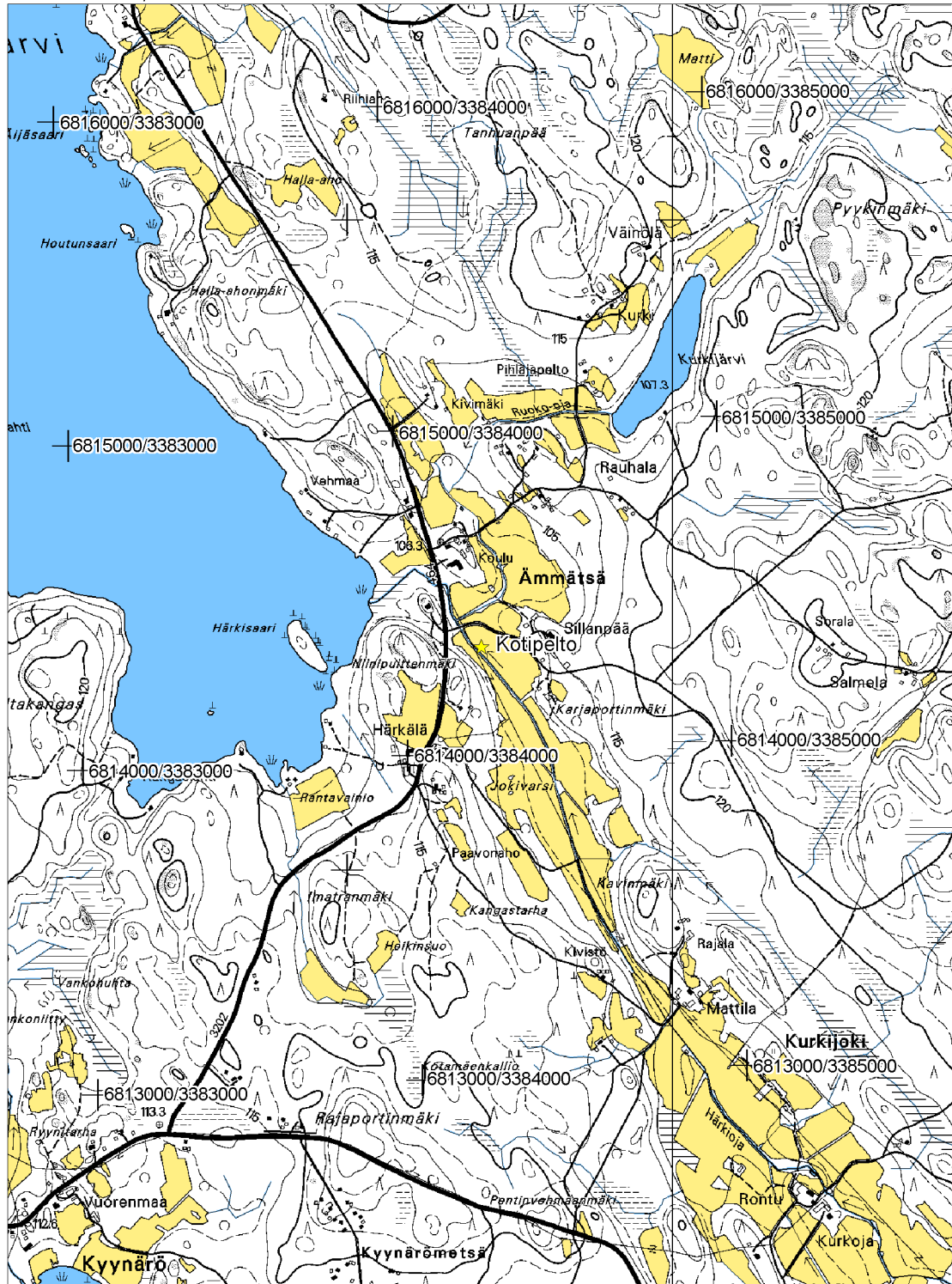
**Tiedossa olevat maankäyttösuunnitelmat:**

**Suosittelavat jatkotoimenpiteet:**

**Koekuopat:**

**Pintapoiminta:**

70. Kotipelto  
PK 214302 Kyynärö  
MK 1:20000  
X:6812687, Y:2544411, Z:101  
P:6814328, I:3384242



## 71. Taipale (löytöpaikat - irtolöytöpaikat - kivikautinen)

**Muinaisjäänös-**  
**rekisterinumero:** 1000002713

**Kunta:** Luopioinen **Kylä:** Kantola

**Muinaisjäänöstyyppi:** Löytöpaikat **Tyypin tarkenne:** irtolöytöpaikat

**Ajoitus:** kivikautinen

**Rauhoitusluokka:** **Lukumäärä:** 1

**Luokitusehdotus:**

**Sijainti:** PK 214111 Rautajärvi  
X:6811134, Y:2539834, Z:95  
P:6812987, I:3379597  
Etäisyys Luopioisten kirkosta 6,8 km koilliseen.  
Päärakennuksen koordinaatit

**Aiemmat löydöt:** KM 2087:15 (tasataltan teräpuoli)

**Inventointilöydöt:**

**Tutkimukset:** Inventointi Timo ja Pekka Miettinen 1963 (Inventointikertomuksen kohde IV:16 s.17)  
Inventointi Miikka Haimila 2004

**Kiinteistötiedot:** Kiinteistö: 439-404-0001-0214

**Tarkastus:** 17.5. 2004 Miikka Haimila

**Kartat:** Peruskarttaote 1:20000

**Kuvat:** **Negatiivit:** **Diat:**

**Sijainti ja maasto:** Talo, josta löytö on peräisin sijaitsee Rautajärveen viettävän peltoaukean koillisreunalla.

**Kohteen kuvaus:** Akseli Lilius on toimittanut esineen vuonna 1881.

**Laajuus:**

**Ehdotus suoja-alueeksi:**

**Suojelutoimenpiteet:**

**Havaintomahdollisuudet:** Ei maan päälle näkyviä rakenteita

**Lähistön kohteita:** Ks. peruskarttaote

**Tiedossa olevat maankäyttösuunnitelmat:**

**Suositteltavat jatkotoimenpiteet:**

**Koekuopat:**

**Pintapöimintä:**



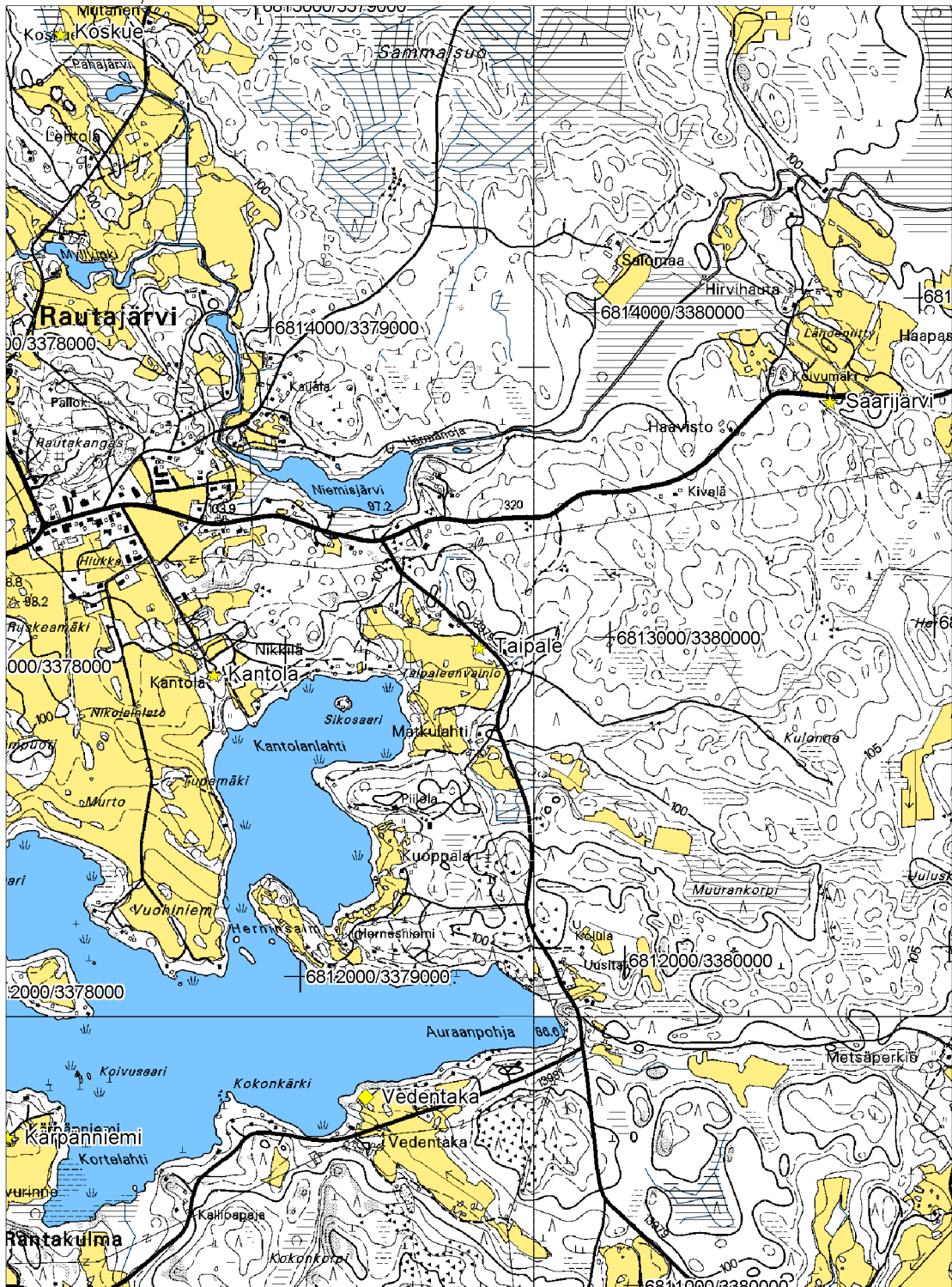
71. Taipale

PK 214111 Rautajärvi

MK 1:20000

X:6811134, Y:2539834, Z:95

P:6812987, I:3379597



## 72. Aukeevainio (löytöpaikat - irtolöytöpaikat - kivikautinen)

**Muinaisjäänös-**  
**rekisterinumero:** 1000002714  
**Kunta:** Luopioinen **Kylä:** Rautajärvi  
**Muinaisjäänöstyyppi:** Löytöpaikat **Tyypin tarkenne:** irtolöytöpaikat  
**Ajoitus:** kivikautinen  
**Rauhoitusluokka:** **Lukumäärä:** 1  
**Luokitusehdotus:**  
**Sijainti:** PK 214111 Rautajärvi  
 X:6813083, Y:2537708, Z:95  
 P:6815032, I:3377563  
 Etäisyys Luopioisten kirkosta 7,4 km pohjoiskoilliseen.  
 Löytöpaikan suurpiirteinen sijainti.  
**Aiemmat löydöt:** KM 5941:6 (kourutaltoa)  
**Inventointilöydöt:**  
**Tutkimukset:** Inventointi Timo ja Pekka Miettinen 1963 (Inventointikertomuksen kohde IV:17 s.17)  
 Inventointi Miikka Haimila 2004  
**Kiinteistötiedot:** Kiinteistö: 439-417-0001-0081  
**Tarkastus:** 17.5. 2004 Miikka Haimila  
**Kartat:** Peruskarttaote 1:20000  
**Kuvat:** **Negatiivit:** **Diat:**  
**Sijainti ja maasto:** Löytöpaikka on Rautajärvestä vajaat kaksi kilometriä pohjoiseen. Paikalla oleva peltoaukea viettää loivasti etelään kohti järveä.  
**Kohteen kuvaus:** V. Pentlin löysi esineen ojaa kaivaessaan kyynärän syvyydestä. Löytö on toimitettu vuonna 1911. Tarkastushetkellä pelto oli nurmella.  
**Laajuus:**  
**Ehdotus suoja-alueeksi:**  
**Suojelutoimenpiteet:**  
**Havaintomahdollisuudet:** Ei maan päälle näkyviä rakenteita  
**Lähistön kohteita:** Ks. peruskarttaote  
**Tiedossa olevat maankäyttösuunnitelmat:**  
**Suosittelavat jatkotoimenpiteet:**  
**Koekuopat:**  
**Pintapöimintä:**



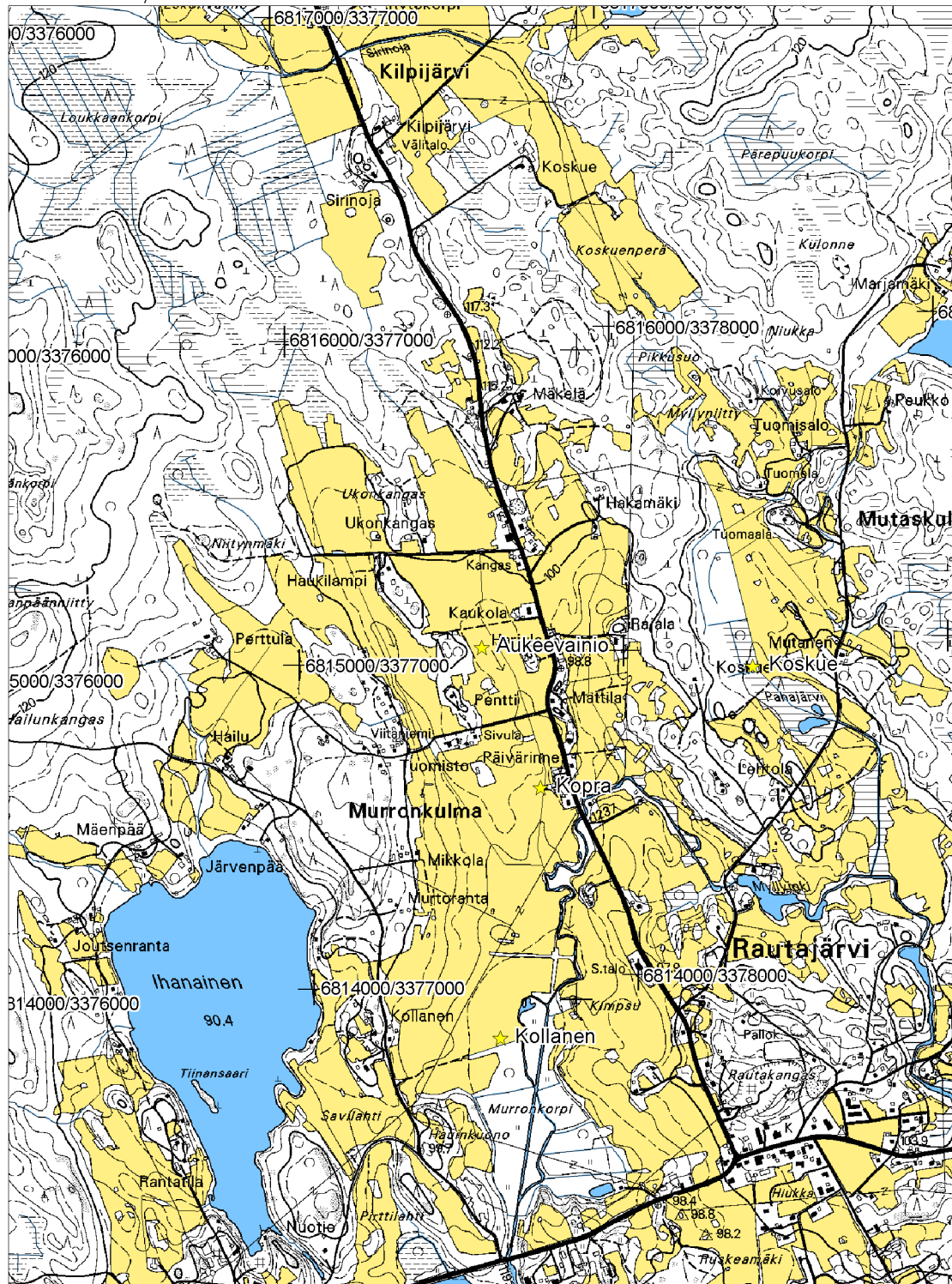
72. Aukeevainio

PK 214111 Rautajärvi

MK 1:20000

X:6813083, Y:2537708, Z:95

P:6815032, I:3377563



**73. Koskue (löytöpaikat - irtolöytöpaikat - kivikautinen)**

**Muinaisjäänös-**  
**rekisterinumero:** 1000002715

**Kunta:** Luopioinen **Kylä:** Kantola

**Muinaisjäänöstyyppi:** Löytöpaikat **Tyypin tarkenne:** irtolöytöpaikat

**Ajoitus:** kivikautinen

**Rauhoitusluokka:** **Lukumäärä:** 1

**Luokitusehdotus:**

**Sijainti:** PK 214111 Rautajärvi  
X:6813027, Y:2538544, Z:95  
P:6814937, I:3378396  
Etäisyys Luopioisten kirkosta 7,7 km pohjoiskoilliseen. Arvioitu löytöpaikka.

**Aiemmat löydöt:** KM 2087:18 (tasatalta)

**Inventointilöydöt:**

**Tutkimukset:** Inventointi Timo ja Pekka Miettinen 1963 (Inventointikertomuksen kohde IV:19 s.18)  
Inventointi Miikka Haimila 2004

**Kiinteistötiedot:** Kiinteistö: 439-404-0001-0604

**Tarkastus:** 17.5. 2004 Miikka Haimila

**Kartat:** Peruskarttaote 1:20000

**Kuvat:** **Negatiivit:** **Diat:**

**Sijainti ja maasto:** Paikka sijaitsee Rautajärven kylän pohjoispuolella. Alueella oli tarkastushetkellä viljeltyjä peltoja ja niiden etelä ja länsipuolella soistuva järvi ja suota.

**Kohteen kuvaus:** Akseli Lilius on toimittanut Koskueen torpan pellostä löytyneen esineen vuonna 1881. Mitään uusia löytöjä tai muinaisjäänökseen liittyviä havaintoja ei alueella tehty.

**Laajuus:**

**Ehdotus suoja-alueeksi:**

**Suojelutoimenpiteet:**

**Havaintomahdollisuudet:** Ei maan päälle näkyviä rakenteita

**Lähistön kohteita:** Ks. peruskarttaote

**Tiedossa olevat maankäyttösuunnitelmat:**

**Suosittelavat jatkotoimenpiteet:**

**Koekuopat:**

**Pintapöiminta:**

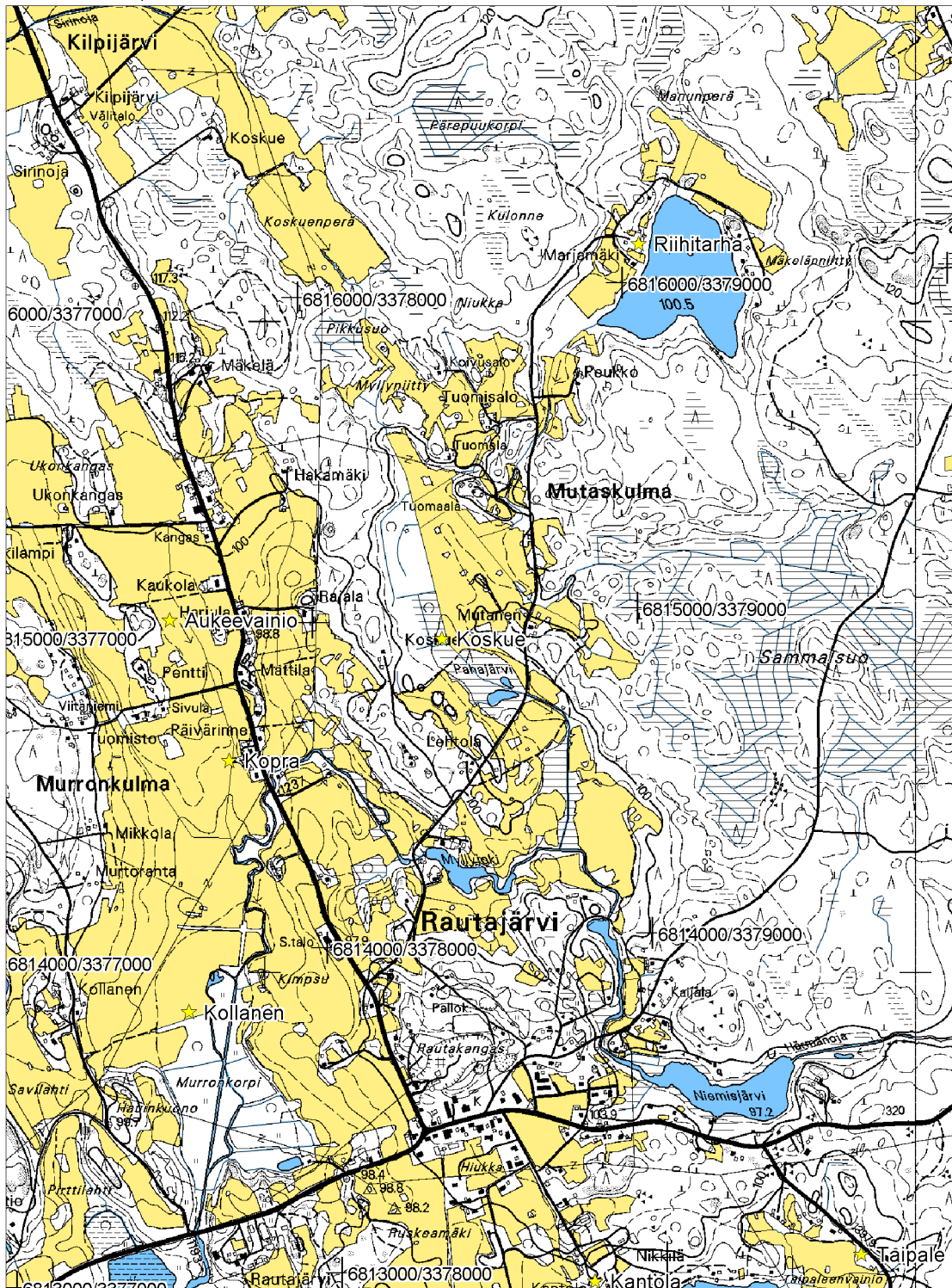
73. Koskue

PK 214111 Rautajärvi

MK 1:20000

X:6813027, Y:2538544, Z:95

P:6814937, I:3378396



## 74. Härmänoja (löytöpaikat - irtolöytöpaikat - kivikautinen)

**Muinaisjäännös-**  
**rekisterinumero:** 1000002716

**Kunta:** Luopioinen **Kylä:** Kantola

**Muinaisjäännöstyyppi:** Löytöpaikat **Tyypin tarkenne:** irtolöytöpaikat

**Ajoitus:** kivikautinen

**Rauhoitusluokka:** **Lukumäärä:** 1

**Luokitusehdotus:**

**Sijainti:** PK 214302 Kynnärö  
X:6814431, Y:2541168, Z:105  
P:6816219, I:3381082  
Etäisyys Luopioisten kirkosta 10,2 km koilliseen. Härmän talon koordinaatit.

**Aiemmat löydöt:** KM 2087:17 (tasataltan teräpuoli)

**Inventointilöydöt:**

**Tutkimukset:** Inventointi Timo ja Pekka Miettinen 1963 (Inventointikertomuksen kohde IV:20 s.18)  
Inventointi Miikka Haimila 2004

**Kiinteistötiedot:** Kiinteistö: 439-404-0001-0287

**Tarkastus:** 17.5. 2004 Miikka Haimila

**Kartat:** Peruskarttaote 1:20000

**Kuvat:** **Negatiivit:** **Diat:**

**Sijainti ja maasto:** Paikalla on entisiä suopeltoja ja paikoin suopohjaista metsää.

**Kohteen kuvaus:** Akseli Lilius on toimittanut Härmänojan torpasta löytyneen esineen vuonna 1881. Inventoinnissa ei saatu uusia tietoja.

**Laajuus:**

**Ehdotus suoja-alueeksi:**

**Suojelutoimenpiteet:**

**Havaintomahdollisuudet:** Ei maan päälle näkyviä rakenteita

**Lähistön kohteita:** Ks. peruskarttaote

**Tiedossa olevat maankäyttösuunnitelmat:**

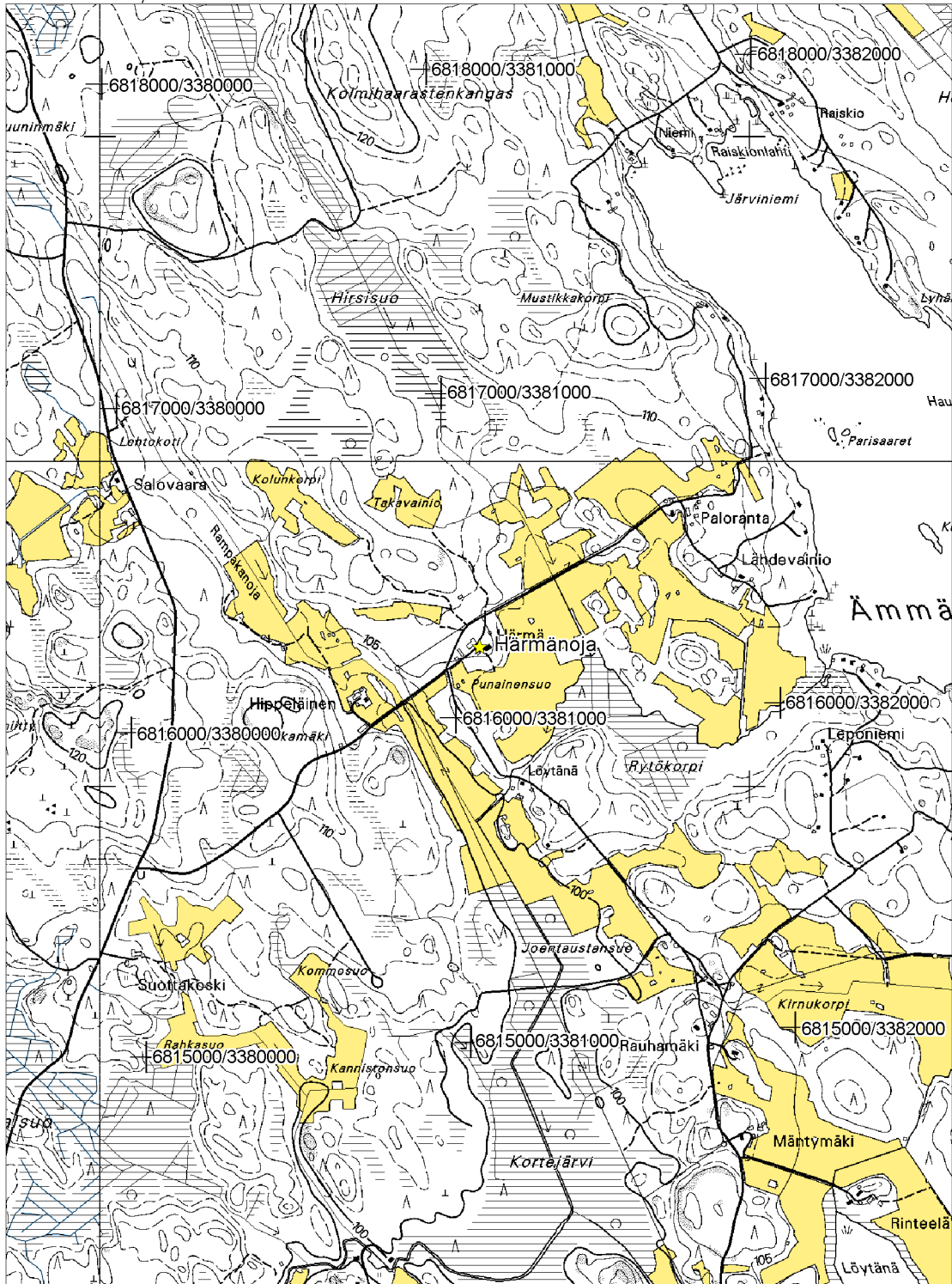
**Suositteltavat jatkotoimenpiteet:**

**Koekuopat:**

**Pintapoiminta:**



74. Härmänoja  
 PK 214302 Kyynärö  
 MK 1:20000  
 X:6814431, Y:2541168, Z:105  
 P:6816219, I:3381082



## 75. Pirttiniemi (löytöpaikat - irtolöytöpaikat - Kivikautinen)

<b>Muinaisjäänösrekisterinumero:</b>	1000002717	
<b>Kunta:</b>	Luopioinen	<b>Kylä:</b> Kantola
<b>Muinaisjäänöstyyppi:</b>	Löytöpaikat	<b>Tyypin tarkenne:</b> irtolöytöpaikat
<b>Ajoitus:</b>	Kivikautinen	
<b>Rauhoitusluokka:</b>		<b>Lukumäärä:</b> 1
<b>Luokitusehdotus:</b>		
<b>Sijainti:</b>	PK 214301 Padankoski X:6807155, Y:2540732, Z:90 P:6808970, I:3380312 Etäisyys Luopioisten kirkosta 5,6 km itään.	
<b>Aiemmat löydöt:</b>	KM 8722:8 (reikäkivi)	
<b>Inventointilöydöt:</b>	Kvartsi-iskoksia ja pii-iskos (ei otettu talteen).	
<b>Tutkimukset:</b>	Inventointi Timo ja Pekka Miettinen 1963 (Inventointikertomuksen kohde IV:22 s.19) Inventointi Miikka Haimila 2004	
<b>Kiinteistötiedot:</b>	Kiinteistö: 439-404-0001-0741	
<b>Tarkastus:</b>	19.5. 2004 Miikka Haimila	
<b>Kartat:</b>	Peruskarttaote 1:20000 ja suurennos 1:5000	
<b>Kuvat:</b>	<b>Negatiivit:</b>	<b>Diat:</b>
<b>Sijainti ja maasto:</b>	Paikka on Kukkian Kortteenpohjaan pistävä niemi (Aurinkoniemi) lahden länsirannalla. Niemi on pääasiassa peltona, rannoilla kasvaa hieman puustoa.	
<b>Kohteen kuvaus:</b>	Talon isäntä ei tiennyt löydöstä eikä ollut havainnut mitään uutta. Peltoja tarkistettaessa löytyi niemellä olevan pellon korkeimmalta kohdalta, jossa maa on hiekkaista muutama kvartsi-iskos ja pii-iskos. Löydöt jätettiin paikalleen. Myös muilta pelloilta löytyi yksittäisiä kvartseja. Nokelan asuinpaikan tarkastuksen yhteydessä selvisi, että Pirttiniemen löytö olisi tehty nimenomaan tältä Aurinkoniemeltä, josta iskoksetkin löytyivät. Paikan luonne ja löytöjen määrä ei vielä riitä kohteen määrittämiseksi kiinteäksi muinaisjäänökseksi.	
<b>Laajuus:</b>		
<b>Ehdotus suoja-alueeksi:</b>		
<b>Suojelutoimenpiteet:</b>		
<b>Havaintomahdollisuudet:</b>	Ei maan päälle näkyviä rakenteita	
<b>Lähistön kohteita:</b>	Ks. peruskarttaote	
<b>Tiedossa olevat maankäyttösuunnitelmat:</b>		
<b>Suosittelavat jatkotoimenpiteet:</b>		
<b>Koekuopat:</b>		
<b>Pintapoininta:</b>	Tarkastettu alueen oraalla olevia peltoja siltä osin kuin se oli mahdollista. Eteläisin alue kynnetyt. Sää aurinkoinen, pellon pinta kostea, havaittavuus kohtalainen. Löydöt: kvartsi-iskoksia ja pii-iskos. Ks. sijainti peruskartan suurennoksesta.	



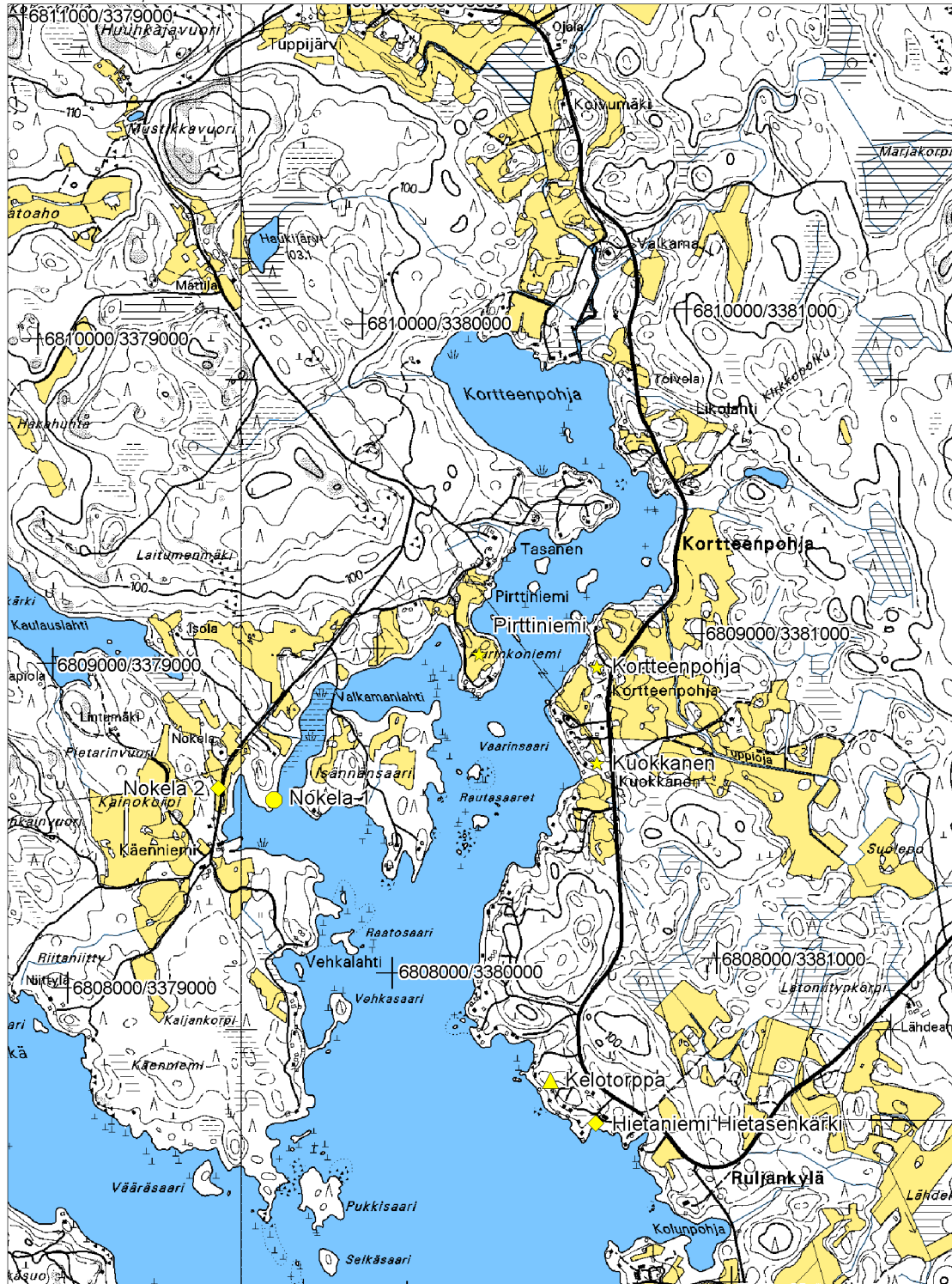
75. Pirttiniemi

PK 214301 Padankoski

MK 1:20000

X:6807155, Y:2540732, Z:90

P:6808970, I:3380312



75. Pirttiniemi

PK 214301 Padankoski

MK 1:5000

X:6807155, Y:2540732, Z:90

P:6808970, I:3380312

★ kvartsi

★ pii



**76. Kortteenpohja (löytöpaikat - irtolöytöpaikat - kivikautinen)**

**Muinaisjäännös-**  
**rekisterinumero:** 1000002718

**Kunta:** Luopioinen **Kylä:** Kantola

**Muinaisjäännöstyyppi:** Löytöpaikat **Tyypin tarkenne:** irtolöytöpaikat

**Ajoitus:** kivikautinen

**Rauhoitusluokka:** **Lukumäärä:** 2

**Luokitusehdotus:**

**Sijainti:** PK 214301 Padankoski  
X:6807115, Y:2541096, Z:92,5  
P:6808913, I:3380674  
Etäisyys Luopioisten kirkosta 5,9 km itäkoilliseen. Kortteenpohjan talon koordinaatit.

**Aiemmat löydöt:** KM 8722:6-7 (tasatalta ja alkeellinen kirves)

**Inventointilöydöt:**

**Tutkimukset:** Inventointi Timo ja Pekka Miettinen 1963 (Inventointikertomuksen kohde IV:23 s.19)  
Inventointi Miikka Haimila 2004

**Kiinteistötiedot:** Kiinteistö: 439-404-0001-0665

**Tarkastus:** 24.5. 2004 Miikka Haimila

**Kartat:** Peruskarttaote 1:20000

**Kuvat:** **Negatiivit:** **Diat:**

**Sijainti ja maasto:** Alue on Kukkian Kortteenpohjan itärannalla. Paikalla on pääasiassa peltoa.

**Kohteen kuvaus:** Esineet on löytänyt Valfrid Kortteenpohjan isoisä 1830-luvulla. Kortteenpohjan talossa ei tiedetty löydöistä eikä oltu havaittu mitään muinaisjäännökseen viittavaa. Talon eteläpuolinen pelto oli oraalla, mutta sen reunat tarkastettiin tuloksetta.

**Laajuus:**

**Ehdotus suoja-alueeksi:**

**Suojelutoimenpiteet:**

**Havaintomahdollisuudet:** Ei maan päälle näkyviä rakenteita

**Lähistön kohteita:** Ks. peruskarttaote

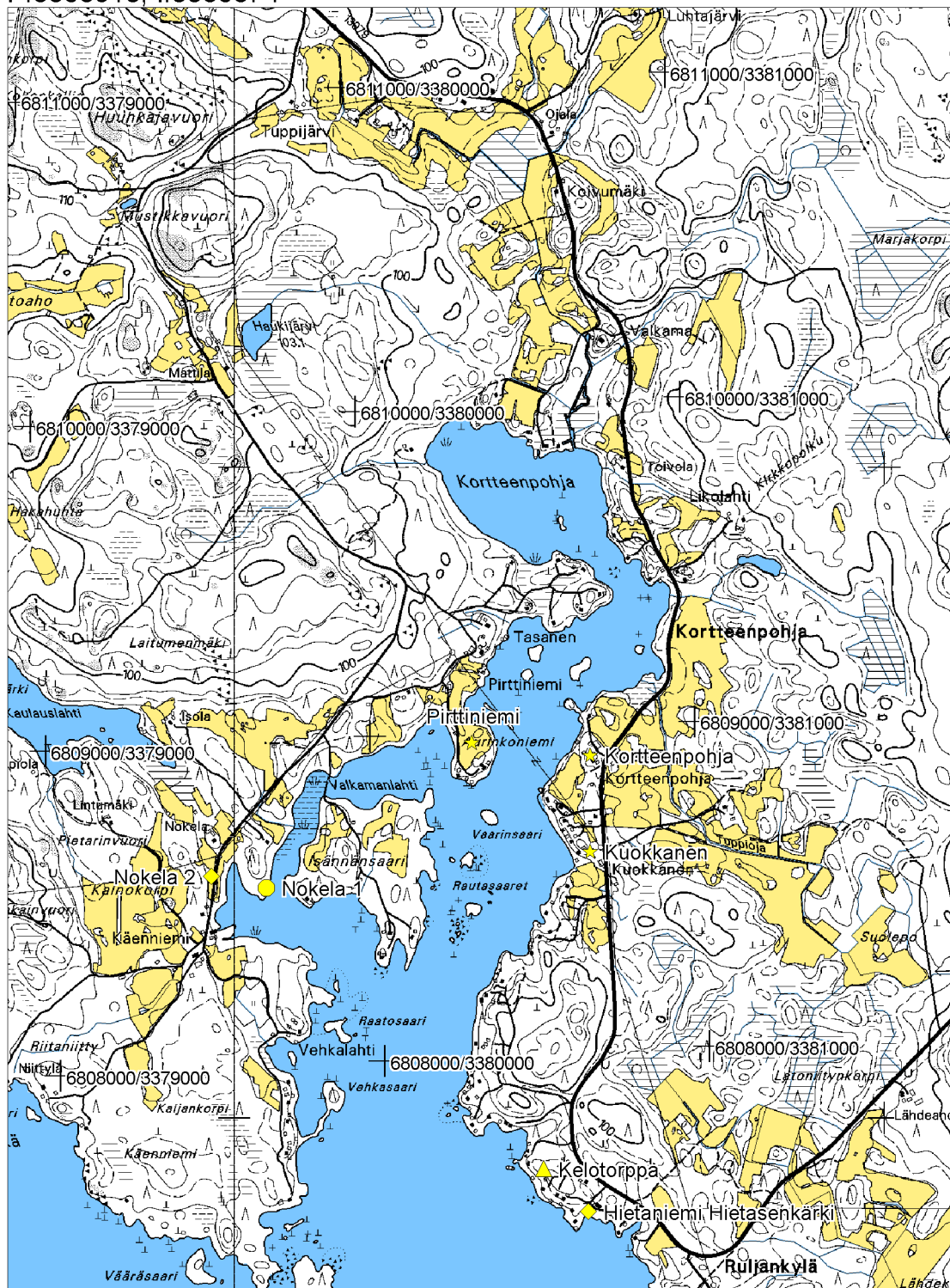
**Tiedossa olevat maankäyttösuunnitelmat:**

**Suosittelavat jatkotoimenpiteet:**

**Koekuopat:**

**Pintapoiminta:**

76. Kortteenpohja  
PK 214301 Padankoski  
MK 1:20000  
X:6807115, Y:2541096, Z:92,5  
P:6808913, I:3380674



**77. Kuokkanen (löytöpaikat - irtolöytöpaikat - kivikautinen)**

**Muinaisjäänös-**  
**rekisterinumero:** 1000002719

**Kunta:** Luopioinen **Kylä:** Kantola

**Muinaisjäänöstyyppi:** Löytöpaikat **Tyypin tarkenne:** irtolöytöpaikat

**Ajoitus:** kivikautinen

**Rauhoitusluokka:** **Lukumäärä:** 1

**Luokitusehdotus:**

**Sijainti:** PK 214301 Padankoski  
X:6806819, Y:2541096, Z:92,5  
P:6808618, I:3380660  
Etäisyys Luopioisten kirkosta 5,9 km itään.

**Aiemmat löydöt:** KM 2087:11 (kourutaltoa)

**Inventointilöydöt:**

**Tutkimukset:** Inventointi Timo ja Pekka Miettinen 1963 (Inventointikertomuksen kohde IV:24 s.19)  
Inventointi Miikka Haimila 2004

**Kiinteistötiedot:** Kiinteistö: 439-404-0001-0702

**Tarkastus:** 24.5. 2004 Miikka Haimila

**Kartat:** Peruskarttaote 1:20000

**Kuvat:** **Negatiivit:** **Diat:**

**Sijainti ja maasto:** Alue on Kukkian Korttenpohjan itärannalla. Paikalla on kasvimaata, peltoa ja metsää.

**Kohteen kuvaus:** Akseli Lilius on tuonut Kuokkasten torpasta löydetyn esineen 1881. Nykyiset asukkaat eivät tienneet löydöistä mitään. Osa pelloista on kasvimaana ja valtaosa niistä on istutettu metsälle. Kasvimaalla ei näkynyt merkkejä muinaisjännöksestä.

**Laajuus:**

**Ehdotus suoja-alueeksi:**

**Suojelutoimenpiteet:**

**Havaintomahdollisuudet:** Ei maan päälle näkyviä rakenteita

**Lähistön kohteita:** Ks. peruskarttaote

**Tiedossa olevat maankäyttösuunnitelmat:**

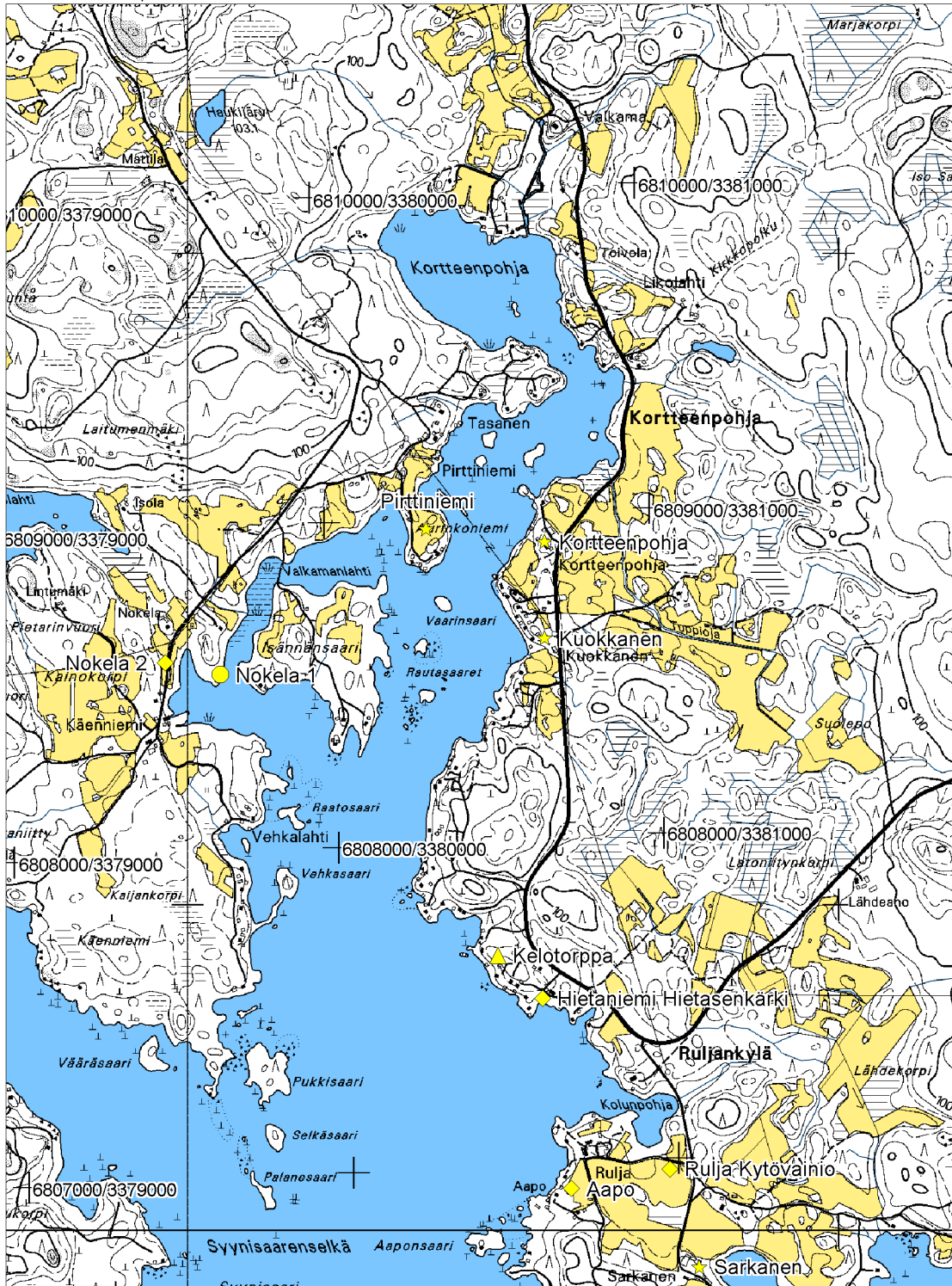
**Suosittelavat jatkotoimenpiteet:**

**Koekuopat:**

**Pintapoiminta:**



77. Kuokkanen  
PK 214301 Padankoski  
MK 1:20000  
X:6806819, Y:2541096, Z:92,5  
P:6808618, I:3380660





**78. Sarkanen (löytöpaikat - irtolöytöpaikat - kivikautinen)**

**Muinaisjäänös-**  
**rekisterinumero:** 1000002720

**Kunta:** Luopioinen **Kylä:** Kuohijoki

**Muinaisjäänöstyyppi:** Löytöpaikat **Tyypin tarkenne:** irtolöytöpaikat

**Ajoitus:** kivikautinen

**Rauhoitusluokka:** **Lukumäärä:** 1

**Luokitusehdotus:**

**Sijainti:** PK 214301 Padankoski  
X:6804887, Y:2541572, Z:95  
P:6806666, I:3381047  
Etäisyys Luopioisten kirkosta 6,5 km itäkaakkoon. Sarkasen talon koordinaatit.

**Aiemmat löydöt:** KM 2089:21 (tasataltta)

**Inventointilöydöt:**

**Tutkimukset:** Inventointi Timo ja Pekka Miettinen 1963 (Inventointikertomuksen kohde IV:25 s.19)  
Inventointi Miikka Haimila 2004

**Kiinteistötiedot:** Kiinteistö: 439-415-0005-0022

**Tarkastus:** 25.5. 2004 Miikka Haimila

**Kartat:** Peruskarttaote 1:20000

**Kuvat:** **Negatiivit:** **Diat:**

**Sijainti ja maasto:** Paikka on Kukkian Leppänenlahden luoteisrannalla pääosin peltoaukeaa.

**Kohteen kuvaus:** Esinen on saatu Naahum Sarkaselta vuonna 1881. Inventoinnissa ei saatu selville tarkempia tietoja löytöpaikasta. Noin 300 metrin päässä ovat Ruljan Kytövainion ja Aapon kivikautiset asuinpaikat.

**Laajuus:**

**Ehdotus suoja-alueeksi:**

**Suojelutoimenpiteet:**

**Havaintomahdollisuudet:** Ei maan päälle näkyviä rakenteita

**Lähistön kohteita:** Ks. peruskarttaote

**Tiedossa olevat maankäyttösuunnitelmat:**

**Suosittelavat jatkotoimenpiteet:**

**Koekuopat:**

**Pintapoiminta:**



**79. Suksia (löytöpaikat - irtolöytöpaikat - kivikautinen)**

**Muinaisjäänös-**  
**rekisterinumero:** 1000002721

**Kunta:** Luopioinen **Kylä:** Kuohijoki

**Muinaisjäänöstyyppi:** Löytöpaikat **Tyypin tarkenne:** irtolöytöpaikat

**Ajoitus:** kivikautinen

**Rauhoitusluokka:** **Lukumäärä:** 1

**Luokitusehdotus:**

**Sijainti:** PK 214301 Padankoski  
X:6801590, Y:2543443, Z:90  
P:6803286, I:3382765  
Etäisyys Luopioisten kirkosta 9,4 km itäkaakkoon. Suksian talon koordinaatit.

**Aiemmat löydöt:** Lattea kirves (Aitoon enntisen koulun kokoelmat nro 5)

**Inventointilöydöt:**

**Tutkimukset:** Inventointi Timo ja Pekka Miettinen 1963 (Inventointikertomuksen kohde IV:26 s.19)

**Kiinteistötiedot:** Kiinteistö: 439-415-0006-0031

**Tarkastus:** Kohdetta ei tarkastettu

**Kartat:** Peruskarttaote 1:20000

**Kuvat:** **Negatiivit:** **Diat:**

**Sijainti ja maasto:** Paikka sijaitsee Kukikian Suksianlahden kaakkoisrannalla. Alueella on peltoja ja metsää.

**Kohteen kuvaus:** Esine on löydetty Suksian talon pellosta. Muita tietoja ei ole. Kohdetta ei tarkastettu koska alueen peltoja ei voitu pintapaimia.

**Laajuus:**

**Ehdotus suoja-alueeksi:**

**Suojelutoimenpiteet:**

**Havaintomahdollisuudet:** Ei maan päälle näkyviä rakenteita

**Lähistön kohteita:** Ks. peruskarttaote

**Tiedossa olevat maankäyttösuunnitelmat:**

**Suosittelavat jatkotoimenpiteet:**

**Koekuopat:**

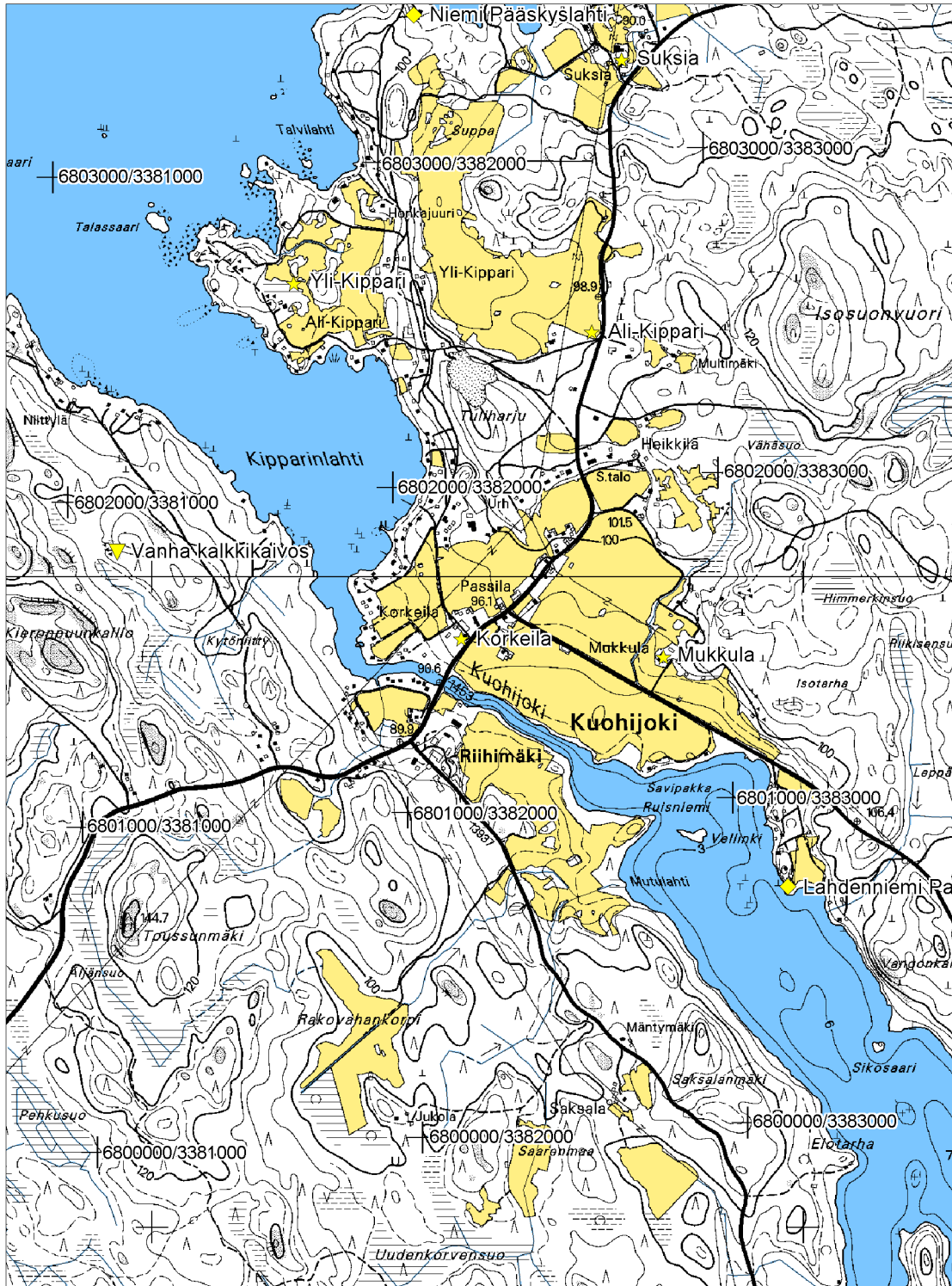
**Pintapaiminta:**



## 80. Korkeila (löytöpaikat - irtolöytöpaikat - kivikautinen)

<b>Muinaisjäänös-</b> <b>rekisterinumero:</b>	1000002722		
<b>Kunta:</b>	Luopioinen	<b>Kylä:</b>	Kuohijoki
<b>Muinaisjäänöstyyppi:</b>	Löytöpaikat	<b>Tyypin tarkenne:</b>	irtolöytöpaikat
<b>Ajoitus:</b>	kivikautinen		
<b>Rauhoitusluokka:</b>		<b>Lukumäärä:</b>	6
<b>Luokitusehdotus:</b>			
<b>Sijainti:</b>	PK 213403 Kuohijärvi X:6799846, Y:2542999, Z:92,5 P:6801564, I:3382241 Etäisyys Luopioisten kirkosta 10 km kaakkoon. Korkeilan talon koordinaatit.		
<b>Aiemmat löydöt:</b>	KM 2087:12-13 (kourutaltoa ja kappale kivikirvestä), KM 2102:267 (hiottu kivi), KM 2918:56 (kaksoiskourutaltoa), KM 2918:55 (tasataltoa), KM 2622:35 (oikokirves)		
<b>Inventointilöydöt:</b>	Kolme kvartsia (jätetty paikalleen).		
<b>Tutkimukset:</b>	Inventointi Timo ja Pekka Miettinen 1963 (Inventointikertomuksen kohde IV:27 s.20) Inventointi Miikka Haimila 2004		
<b>Kiinteistötiedot:</b>	Kiinteistö: 439-408-0001-0040		
<b>Tarkastus:</b>	12.5. 2004 Miikka Haimila		
<b>Kartat:</b>	Peruskarttaote 1:20000 ja suurennos 1:5000		
<b>Kuvat:</b>	<b>Negatiivit:</b>	<b>Diat:</b>	
<b>Sijainti ja maasto:</b>	Paikka sijaitsee Kukkian kaakkoiskulmalla reilu sata metriä Kuohijoen rannasta koilliseen. Rannassa on kesämökkejä ja puustoa ja niiden takana loivasti kohoava peltoaukea.		
<b>Kohteen kuvaus:</b>	Löydöt on tehty eri aikoina 1800-luvun lopulla, eikä niistä ole saatu tarkempaa tietoa vuoden 1963 inventoinnissa. Nykyisin Korkeilalla ei ole enää peltoja talon lähistöllä. Pintapöimittiin talosta länteen olevia peltoja Uimarannantien etelä ja pohjoispuolella. Tuloksena oli kolme kvartsia taloa lähimpänä olleelta pellolta. Samalla löytyi melko suuri määrä historiallisen ajan esineenkattelmia sekä tiiltä kuonaa ja luuta.		
<b>Laajuus:</b>			
<b>Ehdotus suoja-alueeksi:</b>			
<b>Suojelutoimenpiteet:</b>			
<b>Havaintomahdollisuudet:</b>	Ei maan päälle näkyviä rakenteita		
<b>Lähistön kohteita:</b>	Ks. peruskarttaote		
<b>Tiedossa olevat maankäyttösuunnitelmat:</b>			
<b>Suosittelavat jatkotoimenpiteet:</b>			
<b>Koekuopat:</b>			
<b>Pintapöiminta:</b>	Pintapöimittu Korkeilan talosta länteen olevia peltoja Uimarannantien etelä ja pohjoispuolella. Pinta kynnetty maleko kuiva. Maaperä hiekkaista multamaata. Sää aurinkoinen, havaittavuus kohtalainen. Löydöt kvartsia, historiallisen ajan löytöjä. Ks. peruskartan suurennos.		

80. Korkeila  
PK 213403 Kuohijärvi  
MK 1:20000  
X:6799846, Y:2542999, Z:92,5  
P:6801564, I:3382241





80. Korkeila

PK 213403 Kuohijärvi

MK 1:5000

X:6799846, Y:2542999, Z:92,5

P:6801564, I:3382241

★ kvartsi



**81. Mukkula (löytöpaikat - irtolöytöpaikat - kivikautinen)**

**Muinaisjäänös-**  
**rekisterinumero:** 1000002723

**Kunta:** Luopioinen **Kylä:** Kuohijoki

**Muinaisjäänöstyyppi:** Löytöpaikat **Tyypin tarkenne:** irtolöytöpaikat

**Ajoitus:** kivikautinen

**Rauhoitusluokka:** **Lukumäärä:** 1

**Luokitusehdotus:**

**Sijainti:** PK 213403 Kuohijärvi  
X:6799754, Y:2543569, Z:97,5  
P:6801445, I:3382806  
Etäisyys Luopioisten kirkosta 10,5 km kaakkoon. Mukkulan talon koordinaatit.

**Aiemmat löydöt:** Hyölänterä (?) (HM 61A:164)

**Inventointilöydöt:**

**Tutkimukset:** Inventointi Timo ja Pekka Miettinen 1963 (Inventointikertomuksen kohde IV:33 s. 21)  
Inventointi Miikka Haimila 2004

**Kiinteistötiedot:** Kiinteistö: 439-408-0001-0082

**Tarkastus:** 12.5. 2004 Miikka Haimila

**Kartat:** Peruskarttaote 1:20000

**Kuvat:** **Negatiivit:** **Diat:**

**Sijainti ja maasto:** Alueella on Kuohijärven rantaan kohti lounasta viettäviä peltoja.

**Kohteen kuvaus:** Esine on saatu vuonna 1905 Kustaa Mukkulaiselta. Löytöpaikka on savimaalta läheltä jokea. Inventointiaikana pellot olivat oraalla eikä niitä voitu pintapoimia.

**Laajuus:**

**Ehdotus suoja-alueeksi:**

**Suojelutoimenpiteet:**

**Havaintomahdollisuudet:** Ei maan päälle näkyviä rakenteita

**Lähistön kohteita:** Ks. peruskarttaote

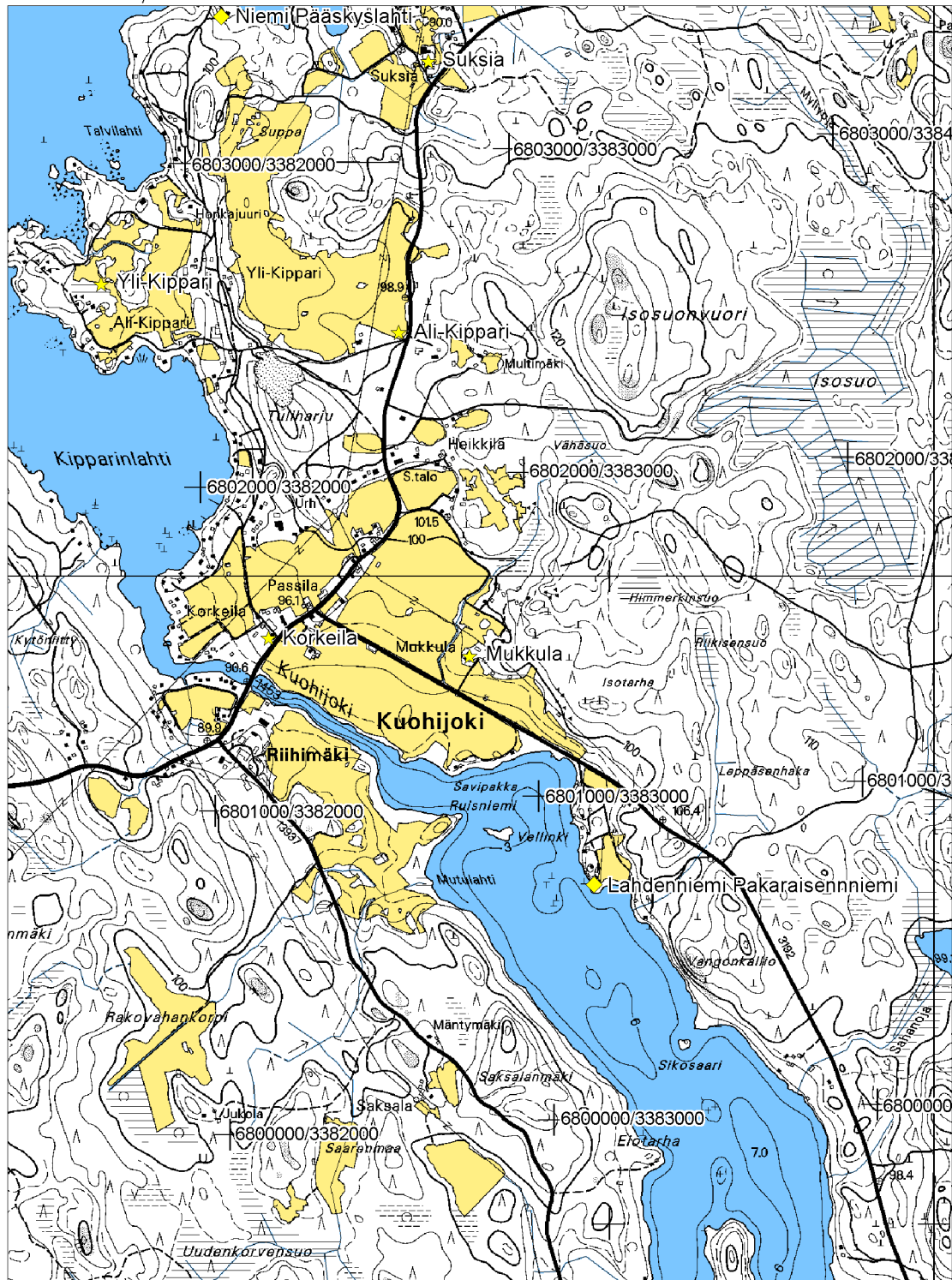
**Tiedossa olevat maankäyttösuunnitelmat:**

**Suosittelavat jatkotoimenpiteet:**

**Koekuopat:**

**Pintapoiminta:**

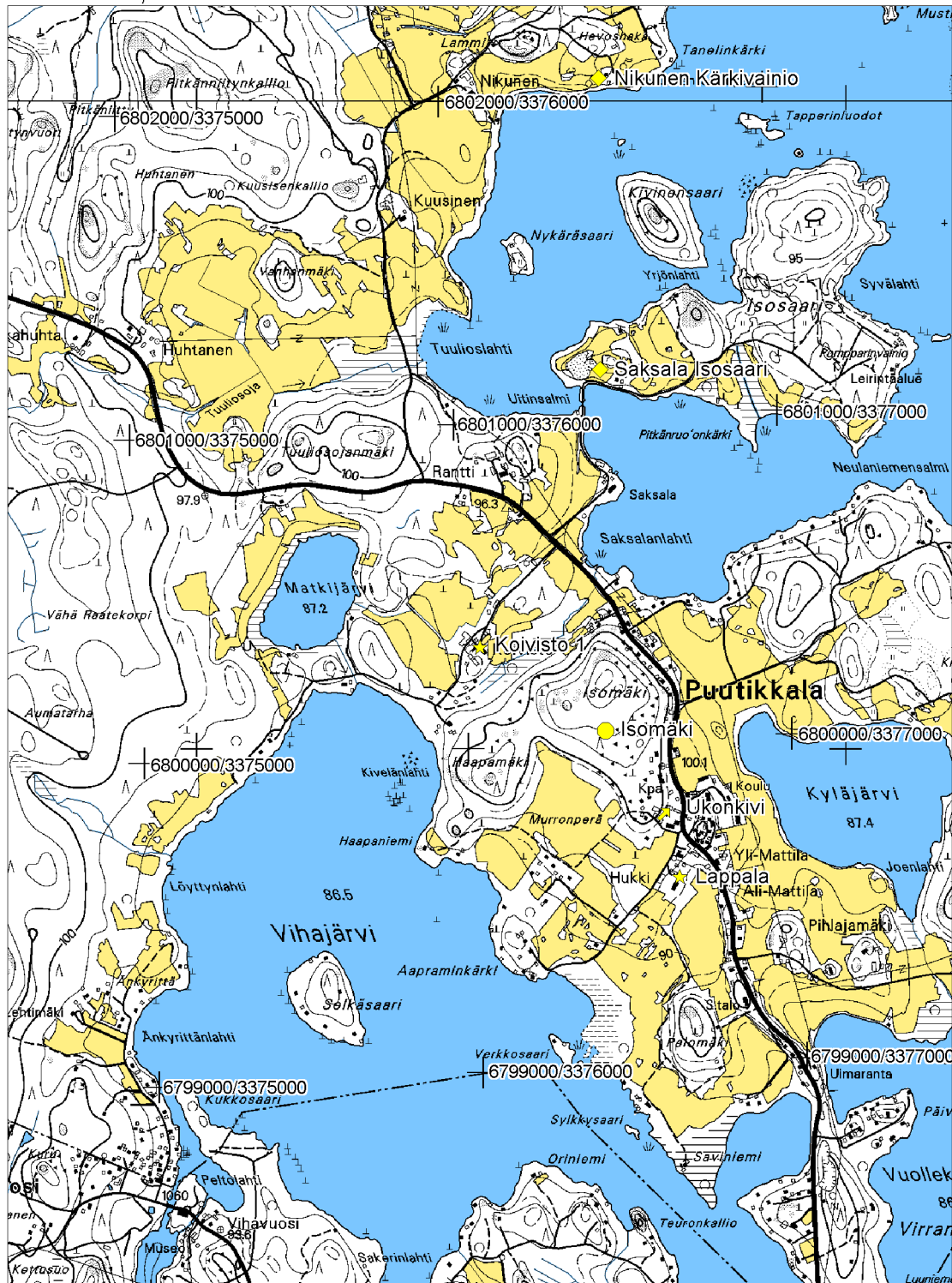
81. Mukkula  
PK 213403 Kuohijärvi  
MK 1:20000  
X:6799754, Y:2543569, Z:97,5  
P:6801445, I:3382806



## 82. Koivisto 1 (löytöpaikat - irtolöytöpaikat - moniperiodinen)

**Muinaisjäännösrekisterinumero:** 1000002724  
**Kunta:** Luopioinen **Kylä:** Karviala  
**Muinaisjäännöstyyppi:** Löytöpaikat **Tyypin tarkenne:** irtolöytöpaikat  
**Ajoitus:** moniperiodinen  
**Rauhoitusluokka:** **Lukumäärä:** 2  
**Luokitusehdotus:**  
**Sijainti:** PK 213212 Puutikkala  
X:6798314, Y:2536875, Z:85  
P:6800314, I:3376052  
Etäisyys Luopioisten kirkosta 8 km etelään. Koiviston talon koordinaatit.  
**Aiemmat löydöt:** KM 2218:79 (tasataltta), KM 3090:12 (rautainen? nuolenkärki)  
**Inventointilöydöt:**  
**Tutkimukset:** Inventointi Timo ja Pekka Miettinen 1963 (Inventointikertomuksen kohde VI:3 s. 24)  
Inventointi Miikka Haimila 2004  
**Kiinteistötiedot:** Kiinteistö: 439-405-0001-0153  
**Tarkastus:** 12.5. 2004 Miikka Haimila  
**Kartat:** Peruskarttaote 1:20000  
**Kuvat:** **Negatiivit:** **Diat:**  
**Sijainti ja maasto:** Paikka on Vihajärven rannasta noin 300 metriä koilliseen. Pellot ovat pääasiassa savea ja korkeammalle kohoavat maastonkohdat kivikkoista metsää.  
**Kohteen kuvaus:** Tasataltta on löytynyt talon pellosta ja se on toimitettu vuonna 1883. Nuolenkärki on löytynyt kynnärän syvyydestä Kukkiajärven rannasta Koiviston maalta. Inventoinnissa tavatut kaksi sukupolvea talon isäntiä eivät olleet kuulleet löydöistä, eivätkä tienneet mitään uusista löydöistä.  
Talolta noin 200 metriä lounaaseen Koivistontien varressa on kiveen hakattuna numero 4.  
**Laajuus:**  
**Ehdotus suoja-alueeksi:**  
**Suojelutoimenpiteet:**  
**Havaintomahdollisuudet:** Ei maan päälle näkyviä rakenteita  
**Lähistön kohteita:** Ks. peruskarttaote  
**Tiedossa olevat maankäyttösuunnitelmat:**  
**Suosittelavat jatkotoimenpiteet:**  
**Koekuopat:**  
**Pintapoininta:**

82. Koivisto 1  
PK 213212 Puutikkala  
MK 1:20000  
X:6798314, Y:2536875, Z:85  
P:6800314, I:3376052



**83. Evinsalo (löytöpaikat - irtolöytöpaikat - pronssikautinen)**

**Muinaisjäännös-**  
**rekisterinumero:** 1000002725

**Kunta:** Luopioinen **Kylä:** Evinsalo

**Muinaisjäännöstyyppi:** Löytöpaikat **Tyypin tarkenne:** irtolöytöpaikat

**Ajoitus:** pronssikautinen

**Rauhoitusluokka:** **Lukumäärä:** 1

**Luokitusehdotus:**

**Sijainti:** PK 214110 Luopioinen  
X:6802853, Y:2538754, Z:90  
P:6804763, I:3378138  
Etäisyys Luopioisten kirkosta 4,8 km kaakkoon.

**Aiemmat löydöt:** KM 21491 (pronssitikari)

**Inventointilöydöt:**

**Tutkimukset:** Inventointi Miikka Haimila 2004

**Kiinteistötiedot:** Kiinteistö: 439-401-0001-0031

**Tarkastus:** 18.5. 2004 Miikka Haimila

**Kartat:** Peruskarttaote 1:20000

**Kuvat:** **Negatiivit:** **Diat:**

**Sijainti ja maasto:** Löytöpaikka on Evinsalon saaren eteläosassa Evinsalon tilan pihamalla piharakennuksen eteläpäässä. Rantaan on matkaa noin sata metriä. Ympäristö on pihamaata ja kasvimaata sekä etäämmällä metsää.

**Kohteen kuvaus:** Teräosastaan katkennut tikari on löytynyt vuonna 1981 matoja kaivettaessa. Paikka on pihan reunassa, jossa on paikoin näkyvissä ruokamultaa. Tilan asukkailla ei ollut tietoa muista löydöistä tai saarella olevista röykkiöistä.  
Tilan navetan kiviseinät on louhittu lähistö kallioista, joten louhintajälkiä on löydettävissä maastossa.

**Laajuus:**

**Ehdotus suoja-alueeksi:**

**Suojelutoimenpiteet:**

**Havaintomahdollisuudet:** Ei maan päälle näkyviä rakenteita

**Lähistön kohteita:** Ks. peruskarttaote

**Tiedossa olevat maankäyttösuunnitelmat:**

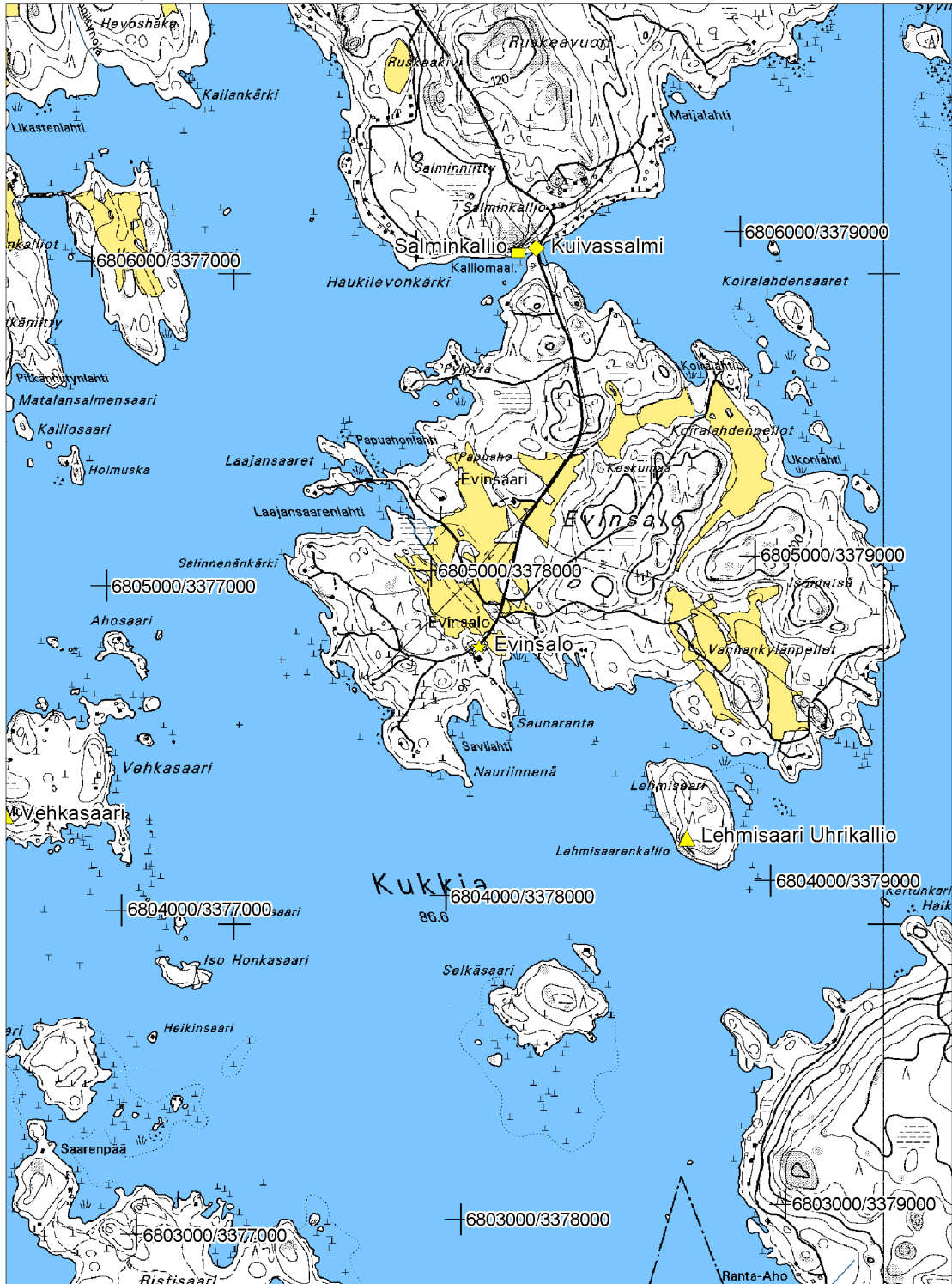
**Suosittelavat jatkotoimenpiteet:**

**Koekuopat:**

**Pintapoiminta:**



83. Evinsalo  
 PK 214110 Luopioinen  
 MK 1:20000  
 X:6802853, Y:2538754, Z:90  
 P:6804763, I:3378138



## 84. Nukari (löytöpaikat - irtolöytöpaikat - rautakautinen)

**Muinaisjäännös-**  
**rekisterinumero:** 1000002726

**Kunta:** Luopioinen **Kylä:** Haltia

**Muinaisjäännöstyyppi:** Löytöpaikat **Tyypin tarkenne:** irtolöytöpaikat

**Ajoitus:** rautakautinen

**Rauhoitusluokka:** **Lukumäärä:** 1

**Luokitusehdotus:**

**Sijainti:** PK 214111 Rautajärvi  
X:6811342, Y:2533501, Z:140  
P:6813486, I:3373280  
Etäisyys Luopioisten kirkosta 5,5 km pohjoisluoteeseen.

**Aiemmat löydöt:** KM 30715 (rautainen nuolenkärki)

**Inventointilöydöt:**

**Tutkimukset:** Inventointi Miikka Haimila 2004

**Kiinteistötiedot:** Kiinteistö: 439-402-0002-0017 NUKARI

**Tarkastus:** 26.5. 2004 Miikka Haimila

**Kartat:** Peruskarttaote 1:20000

**Kuvat:** **Negatiivit:** **Diat:**

**Sijainti ja maasto:** Paikka on Laipaan erämaassa Pihtilammentieltä länteen kääntyvän metsätien pohjoispuolella. Maasto on kivikkoista metsää. Löytäjän mukaan paikalla on ollut 1960-luvulla metsäpalo, jolloin kaikki karike on palanut.

**Kohteen kuvaus:** Löytö on tehty metallinpaljastimella malmikiviä etsittäessä. Samalta alueelta löytyi myös kuluneempi nuolenkärki, mutta se on joutunut hukkaan. Joissain löytötiedoissa mainitut pajaraudan kappaleet ovat ilmeisesti kranaatin jäännöksiä ja ne on löydetty Uunivuoren rinteeltä reilu kilometri kaakkoon. Löytöpaikalle ei kivikkoisuuden vuoksi voitu kaivaa koekuoppia, eikä maakairan pistoissa näkynyt mitään muinaisjäännökseen viittaavaa.

**Laajuus:**

**Ehdotus suoja-alueeksi:**

**Suojelutoimenpiteet:**

**Havaintomahdollisuudet:** Ei maan päälle näkyviä rakenteita

**Lähistön kohteita:** Ks. peruskarttaote

**Tiedossa olevat maankäyttösuunnitelmat:**

**Suosittelavat jatkotoimenpiteet:**

**Koekuopat:**

**Pintapoiminta:**

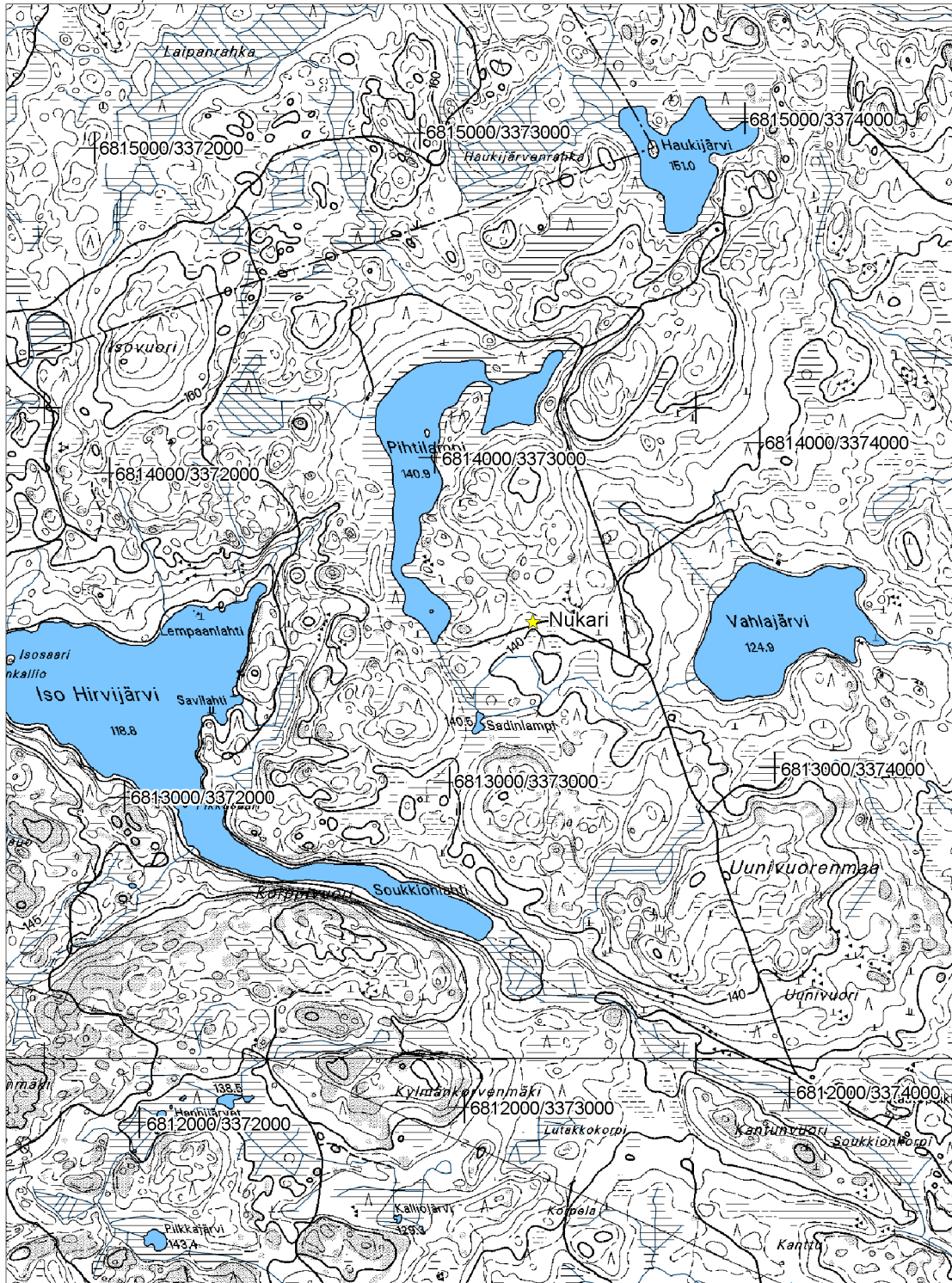
84. Nukari

PK 214111 Rautajärvi

MK 1:20000

X:6811342, Y:2533501, Z:140

P:6813486, I:3373280



## 85. Vehkamurto (löytöpaikat - irtolöytöpaikat - ajoittamaton)

**Muinaisjäänös-**  
**rekisterinumero:** 1000002728  
**Kunta:** Luopioinen **Kylä:** Kouvala  
**Muinaisjäänöstyyppi:** Löytöpaikat **Tyypin tarkenne:** irtolöytöpaikat  
**Ajoitus:** ajoittamaton  
**Rauhoitusluokka:** **Lukumäärä:** 1  
**Luokitusehdotus:**  
**Sijainti:** PK 214110 Luopioinen  
 X:6803577, Y:2532909, Z:100  
 P:6805755, I:3372331  
 Etäisyys Luopioisten kirkosta 3,4 km lounaaseen. Palorannan talon koordinaatit.

**Aiemmat löydöt:****Inventointilöydöt:****Tutkimukset:** Inventointi Miikka Haimila 2004**Kiinteistötiedot:** Kiinteistö: 439-407-0006-0005**Tarkastus:** 28.5. 2004 Miikka Haimila**Kartat:** Peruskarttaote 1:20000**Kuvat:** **Negatiivit:** **Diat:****Sijainti ja maasto:** Palorannan talo sijaitsee Kukikian länsirannalla. Vehkamurto on siitä noin 600 metriä lounaaseen oleva entinen suo, nykyinen peltoalue.**Kohteen kuvaus:** Kalle Paloranta löysi luuneulan kasvimaaltaan levittäessään Vehkamurrosta tuotua maata. Luu on todennäköisesti kulkeutunut paikalle maan mukana. Luuta ei löytynyt mutta löytäjä piirsi siitä kuvan ks. alla. Kuvan perusteella osteologi Eeva Lahti määrittä luun peuraeläimen jalan luuksi (teleskooppiuu, telemetacarpalia). Löytäjän mainitsemat uurteet toisessa päässä luuta ovat Lahden mukaan luontaisia luun muotoja. Kyseisestä luusta on valmistettu Lapissa naskaleita, mutta todennäköisimmin tämä löytö on luontainen jäänne eikä ihmisen valmistama esine.**Laajuus:****Ehdotus suoja-alueeksi:****Suojelutoimenpiteet:****Havaintomahdollisuudet:** Ei maan päälle näkyviä rakenteita**Lähistön kohteita:** Ks. peruskarttaote**Tiedossa olevat maankäyttösuunnitelmat:****Suosittelavat jatkotoimenpiteet:****Koekuopat:****Pintapoiminta:**



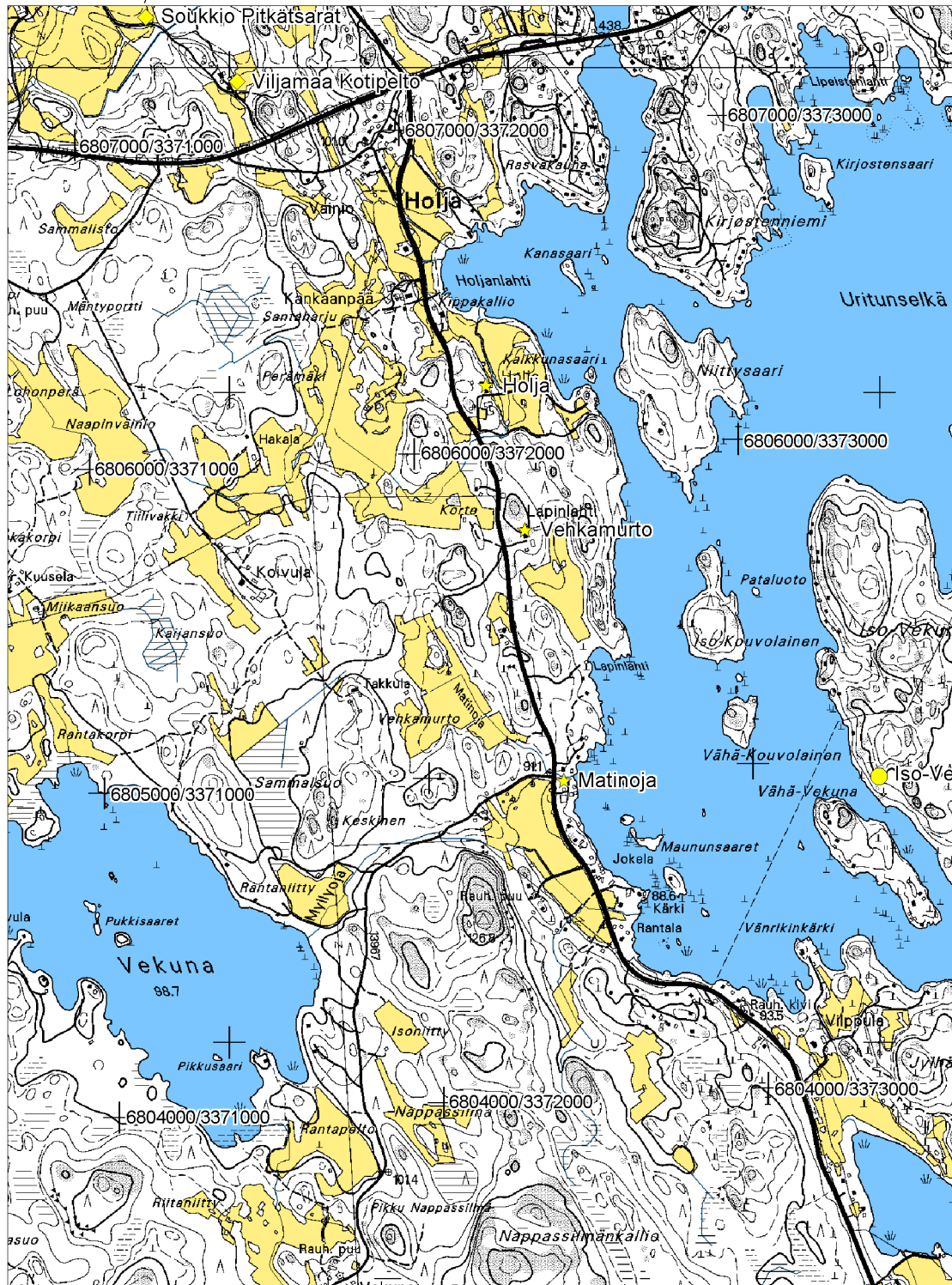
85. Vehkamurto

PK 214110 Luopioinen

MK 1:20000

X:6803577, Y:2532909, Z:100

P:6805755, I:3372331



## 86. Jylhäniemi

**Muinaisjäänös-  
rekisterinumero:**

**Kunta:** Luopioinen

**Kylä:** Kuohijoki

**Muinaisjäänöstyyppi:**

**Tyypin tarkenne:**

**Ajoitus:**

**Rauhoitusluokka:**

**Lukumäärä:** 0

**Luokitusehdotus:**

**Sijainti:**

PK 214110 Luopioinen

X:6801942, Y:2534159, Z:90-105

P:6804065, I:3373504

Etäisyys Luopioisten kirkosta 4,3 km lounaaseen.

**Aiemmat löydöt:**

**Inventointilöydöt:**

**Tutkimukset:** Inventointi Miikka Haimila 2004 (Kaava-alueen tarkastaminen inventoinnin yhteydessä)

**Kiinteistötiedot:** Kiinteistö: 439-416-0002-0026

**Tarkastus:** 24.5. 2004 Miikka Haimila

**Kartat:** Peruskarttaote 1:20000

**Kuvat:**

**Negatiivit:**

**Diat:**

**Sijainti ja maasto:** Jylhäniemi sijaitsee Kukkian länsirannalla. Se on laajahko metsäinen niemi, jonka etelä ja länsipuolella on peltoja.

**Kohteen kuvaus:** Alue tarkastettiin kaavoitussuunnitelmien takia. Niemellä ei havaittu mitään muinaisjäänökseen viittaavaa.

**Laajuus:**

**Ehdotus suoja-alueeksi:**

**Suojelutoimenpiteet:**

**Havaintomahdollisuudet:** Ei mitään havaittavaa

**Lähistön kohteita:** Ks. peruskarttaote

**Tiedossa olevat  
maankäyttösuunnitelmat:**

**Suosittelavat  
jatkotoimenpiteet:**

**Koekuopat:**

**Pintapoiminta:**



86. Jylhäniemi

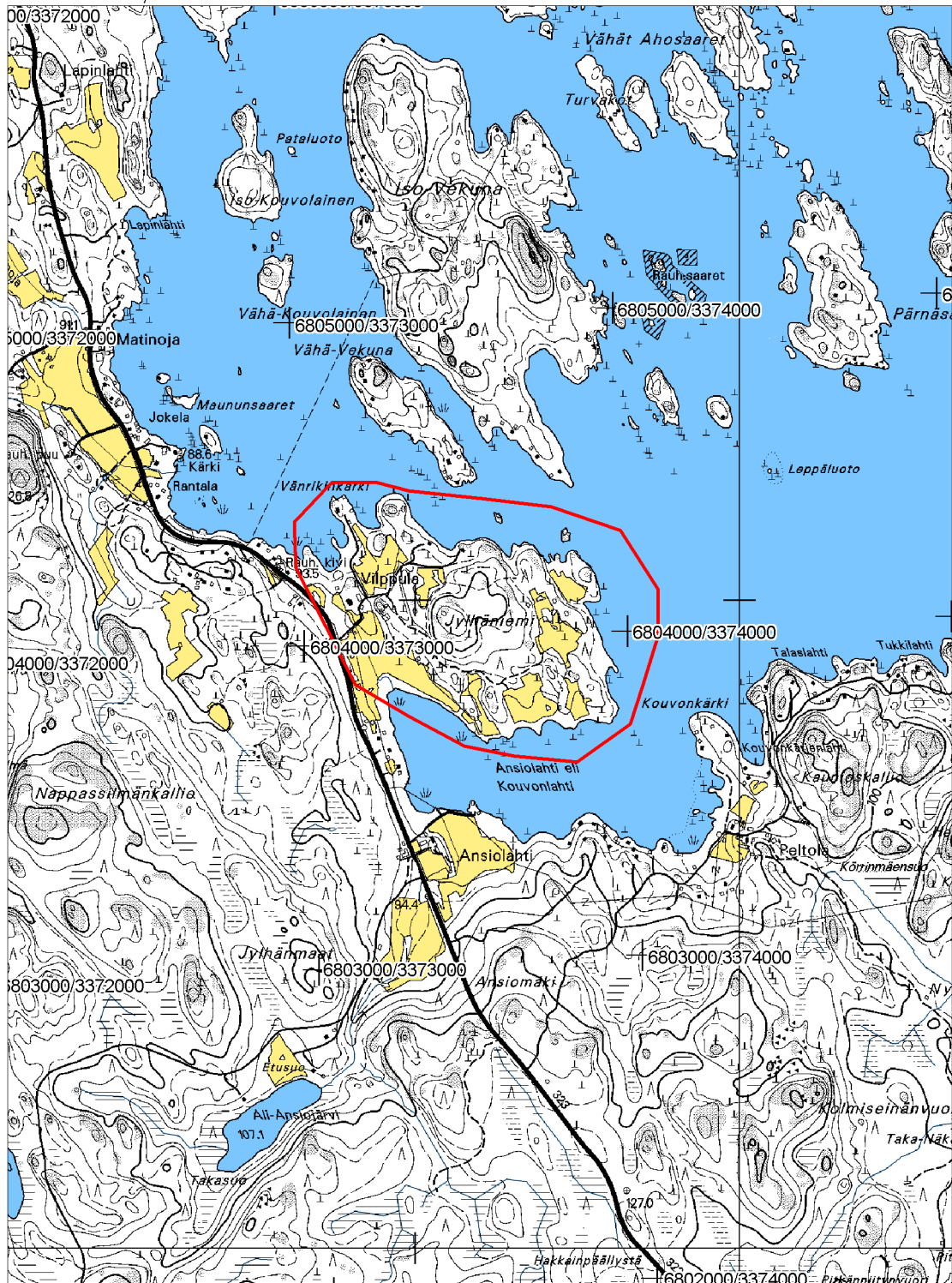
PK 214110 Luopioinen

MK 1:20000

X:6801942, Y:2534159, Z:90-105

P:6804065, I:3373504

 tarkastetun alueen raja



## 87. Kiviniemi (luonnonmuodostumat - )

**Muinaisjäännös-**  
**rekisterinumero:** 1000002729  
**Kunta:** Luopioinen **Kylä:** Kuohijoki  
**Muinaisjäännöstyyppi:** Luonnonmuodostumat **Tyypin tarkenne:**  
**Ajoitus:**  
**Rauhoitusluokka:** **Lukumäärä:** 1  
**Luokitusehdotus:**  
**Sijainti:** PK 214301 Padankoski  
X:6804017, Y:2541310, Z:95  
P:6805808, I:3380745  
Etäisyys Luopioisten kirkosta 6,4 km itään.

**Aiemmat löydöt:****Inventointilöydöt:**

**Tutkimukset:** Inventointi Miikka Haimila 2004

**Kiinteistötiedot:** Kiinteistö: 439-415-0005-0022

**Tarkastus:** 25.5. 2004 Miikka Haimila

**Kartat:** Peruskarttaote 1:20000

**Kuvat:** **Negatiivit:** **Diat:**

**Sijainti ja maasto:** Kohde on Kukkian itärannalla olevan kivisen niemen kärjessä.

**Kohteen kuvaus:** Paikalla on suurehko kivenlohkare. Kivi koostuu melko suurista kvartsi ja maasälpäkiteistä. Siellä täällä on oransseja läikkiä. Kaakkoispuolella on noin metrin korkeudessa kuvio, jonka rajat noudattelevan kiven kiteiden rakennetta. Kyseessä on luontainen värjäymä. Kuvio muodostuu noin 30 cm korkeasta pystysuorasta leveästä viivasta ja siitä eri puolille ulkonevista kahdesta kapeammasta viivasta. Kuvio muistuttaa etäisesti ihmishahmoa.

**Laajuus:**

**Ehdotus suoja-alueeksi:**

**Suojelutoimenpiteet:**

**Havaintomahdollisuudet:** Luontainen värjäytymä kivessä

**Lähistön kohteita:** Ks. peruskarttaote

**Tiedossa olevat maankäyttösuunnitelmat:**

**Suosittelavat jatkotoimenpiteet:**

**Koekuopat:**

**Pintapoininta:**





131805 Isolemmittylä Monninpelto, pellon itäpuoli, jolta on löytynyt kvartseja. Luoteesta.



131806 Isolemmittylä Monninpelto, vuonna 1963 havaittu toinen löytöalue. Koillisesta.



131807 Alho. Röykkiöt takana metsässä, löytöpaikka edessä pellolla. Etelälounaasta.



131808 Körhämö, löytöalue pellolla. Lounaasta.



131809 Nikunen Kärkivainio, löytöalue etualalla pellossa, toinen alue kesämökin ja metsäsaarekkeen takana. Luoteesta.



131810 Saksala Ilosaari, asuinpaikka-alue rinteessä kaivurin kohdalta ylöspäin. Länsilounaasta.





131811 Isomäki, itäisemmän  
kivivallin länsireunaa.  
Pohjoisesta.



131812 Isomäki, läntisen vallin  
länsikulma. Pohjoisesta.



131813 Isomäki, näkymä kolmannen vallin sisäpuolelta. Idästä.





131814 Lahdenniemi Pakaraisenniemi, löytöalue taustalla keskellä. Pohjoisesta.



131815 Rautia. Entinen pelto, jolta tehty löytöjä. Etelästä.



131816 Suojärvensuo, rajaröykkiö. Etelästä.



131817 Pihtisalmi, asuinpaikka rantametsässä ja pihan reunassa kuvassa vasemmalla. Luoteesta.



131818 Riihilahti, röykkiö. Koillisesta.



131819 Vedentaka, asuinpaikka taustalla pellolla. Itäkaakosta.



131820 -1 Vedentaka, asuinpaikka rakennusten takana pellolla.



131822 Salmenkallio, kalliomaalaus kuvan keskellä. Itäkaakosta.



131823

Kuivassalmi, asuinpaikka mökin edessä rinteessä. Lounaasta.



131824

Nokela 1, kuppikivi kuusen alla kuvassa vasemmalla. Lännestä.



131825

Mikkelinmäki, lähde/kaivo. Pohjoisesta.






131826 Nokela 2, asuinpaikka pellolla tien molemmin puolin. Lounaasta.



131827 Hietaniemi Hietasenkärki, tutkittua asuinpaikkaa pihamaalla. Lännestä.



131828 Hietaniemi Hietasenkärki, J. Saastamoinen seisoo lieden kohdalla. Lounaasta.



131829 Rulja Kytövainio, asuinpaikka pellolla. Pohjoisesta.



131830 Aapo, asuinpaikka pellolla taustalla olevien rakennusten edessä. Koillisesta.



131832 Pätiälä, suurin viljelyröykkiö. Itäkoillisesta.





131833 Viljamaa Peräpelto, asuinpaikka pellolla. Pohjoisesta.



131834 Soukkio Pitkätsarat, asuinpaikka pellolla. Etelästä.



131835 Viljamaa Kotipelto, asuinpaikka pellolla. Idästä.



131836 Niemenmaa, asuinpaikka pellolla. Lounaasta.



131837 Niemi Pääskyslahti, asuinpaikka entisellä pellolla taustan talosta etelään. Etelästä.



131838 Niemi, asuinpaikka on jäänyt kesämökin pihamaan alle. Osa ilmeisesti säilynyt taustalla näkyvän matalan kumpareen kohdalla. Luoteesta.



131839 Niemi, asuinpaikka on jäänyt kesämökin pihamaan alle. Osa ilmeisesti säilynyt vasemmalla näkyvän matalan kumpareen kohdalla. Etelästä.



131840 Kantolan kärki, asuinpaikka sijaitsee taustalla näkyvässä taimikossa, joka on entistä peltoa. Idästä.



131841 Kelotorppa, röykkiö. Pohjoisesta.



131842

Kotiranta, asuinpaikka koivikossa entisellä pellolla. Taustalla hämöttää Kankahuvenlahti. Eteläkaakosta.