

# SARKOLAN JA VAHALAHDEN KYLIEN OSAYLEISKAARVOITUS

## Maisemaselvitys




### Liitekarta 3 Maiseman arvot










24.9.2012 1:25000

FCG Suunnittelu ja tekniikka Oy  
Pyhäjärvenkatu 1, 33200 Tampere  
Puh. 0104090 www.fcg.fi



#### Merkkien selitykset

-  Valtakunnallisesti merkittävä rakennettu kulttuuriympäristö  
- Sarkolan ja Vahalahden kyläkeskukset (Museovirasto RKY 2009)  
- Maakuntakaavan määräys: "Alueen suunnittelussa, rakentamisessa ja käytössä on edistettävä kulttuuriympäristön arvojen säilymistä. Yksityiskohtaisemmassa kaavoituksessa on otettava huomioon kulttuuriympäristöjen kokonaisuus ja ominaislaatu. Alueen käyttö ja rakentaminen tulee sopeuttaa kunkin alueen kulttuuriperintöön ja ominaislaatuun.
-  Vuoden 2002 inventoinnin (Vadim Adel, Tampereen museot) mukaiset olevat tai mahdolliset muinaisjäännöskohteet ja -alueet.
-  Luonnonsuojelualue

-  Vanha niitty tai kivikkoinen peltsaareke
-  Kosteikko tai lehtokasvillisuutta
-  Maisemallisesti merkittävä viljelyaluetta
-  Maisemallisesti tai historiallisesti merkittävä rakennus tai rakennusryhmä
-  Maakuntakaavassa osoitettu seudullisesti merkittävän ulkoilureitin linjaus
-  Viehättävä tietoisuus
-  Tie
-  Oja
-  Selvitysalueen rajaus

