

SARKOLAN JA VAHALAHDEN KYLIEN OSAYLEISKAARVOITUS

Maisemaselvitys

Liitekartta 2 Maisemarakenne









24.9.2012 1:25000

FCG Suunnittelu ja tekniikka Oy
Pyhäjärvenkatu 1, 33200 Tampere
Puh. 0104090 www.fcg.fi



Merkkien selitykset

-  Suljettu maisema
- metsä
-  Puoliavoin maisema
- pusikoitunut pelto tai niitty
- rakennettu alue
-  Avoin maisema
- pelto tai niitty
- avoin rantavyöhyke
-  Selkeä reunavyöhyke
-  Solmukohta
-  Maamerkki

-  +65 mpy Alava rantamaa tai laaksoainanne
- alle +65 mpy rajalinja
-  +100 mpy Ympäriöivää maastoa korkeampi kohta
- yli +90 mpy rajalinja
-  Merkittävä näkymä alueen sisällä
-  Merkittävä kaukonäkymä
-  Tie
-  Oja
-  Voimajohto
-  Selvitysalueen rajaus

