

Punkalaitumen keskustaajaman rakennusinventointi 2002

Satakunnan museo, Kirsi Niukkanen

Inventoidut kohteet ja kulttuurihistorialliset arvot

1. Vesanen
2. Salomaa
3. Aronen
4. Katajamäki
5. Nurmi
6. Mäkelä
7. Lepola
8. Mäenpää
9. Sanike
10. Ojanen
11. Kuusisto
12. Murula
13. Keskus / Poutala (inv. kortti puuttuu)
14. Peltola
15. Leander
16. Ruohola
17. Tamminen
18. Kansakoulunmaa
19. Aika
20. Kirkko-Jaakkola
21. Oma
22. Koti
23. Kirkkotontti
24. Seurakuntatalo
25. Iso-Jaakkola
26. Elo
27. Parannus
28. Salome
29. Jakelu
30. Rauhala
31. Joenranta
32. Varpula
33. Vähäpöytä
34. Rinnemaa
35. Toivola
36. Päivärinta
37. Lounaisrinne
38. Vartiola
39. Rinne
40. Kuntala
41. Kunnantalo / Tori
42. Helle
43. Toivola
44. Arola
45. Kirra
46. Kuusikko
47. Hamari
48. Hakala
49. Kotila
50. Yläkö
51. Maantuote
52. AlaKirra
53. Vanhatalo
54. Tonttila

Arvoluokitus

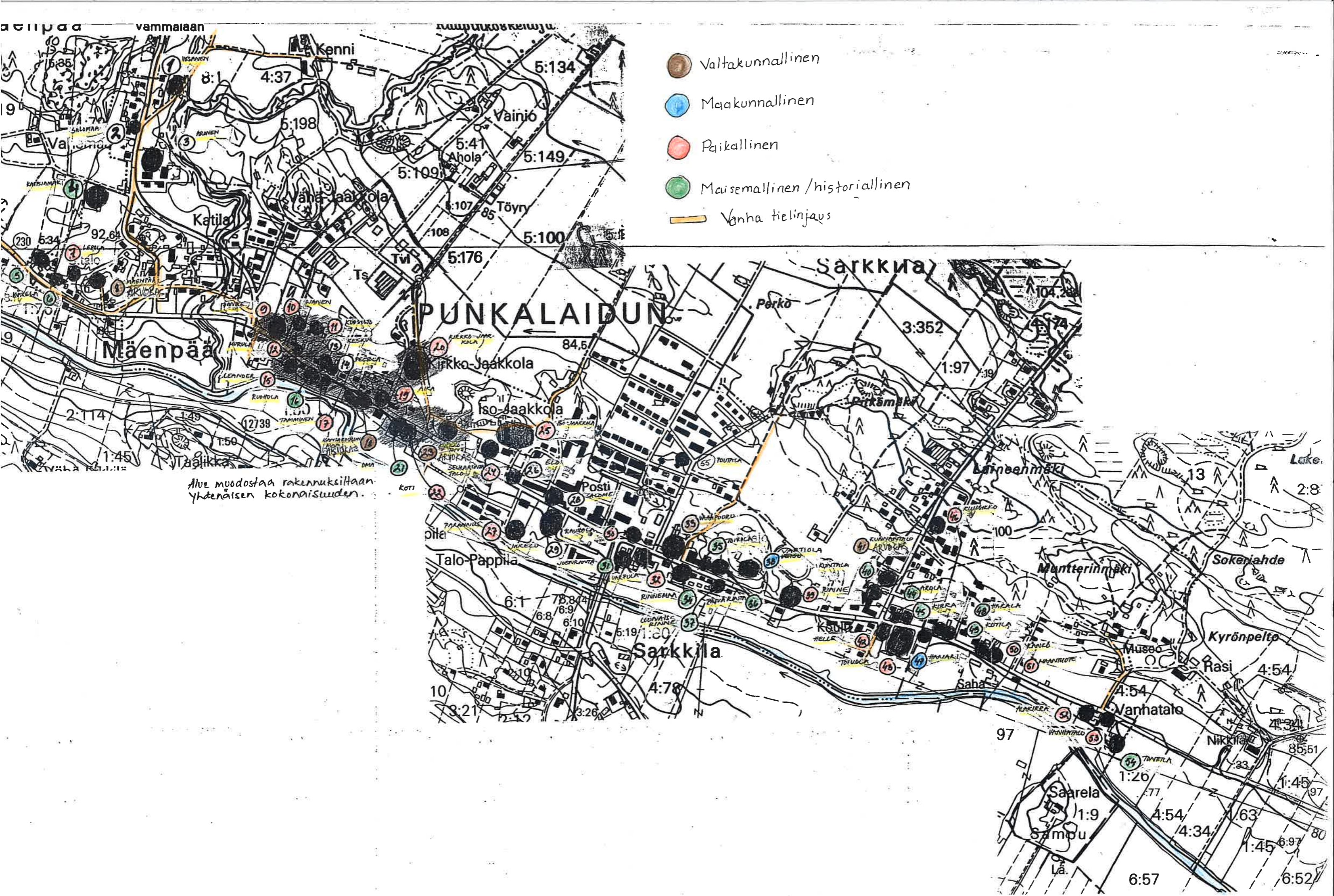
Valtakunnallisesti merkittävä

Maakunnallisesti merkittävä

Paikallisesti merkittävä

Maisemallisesti/historiallisesti merkittävä

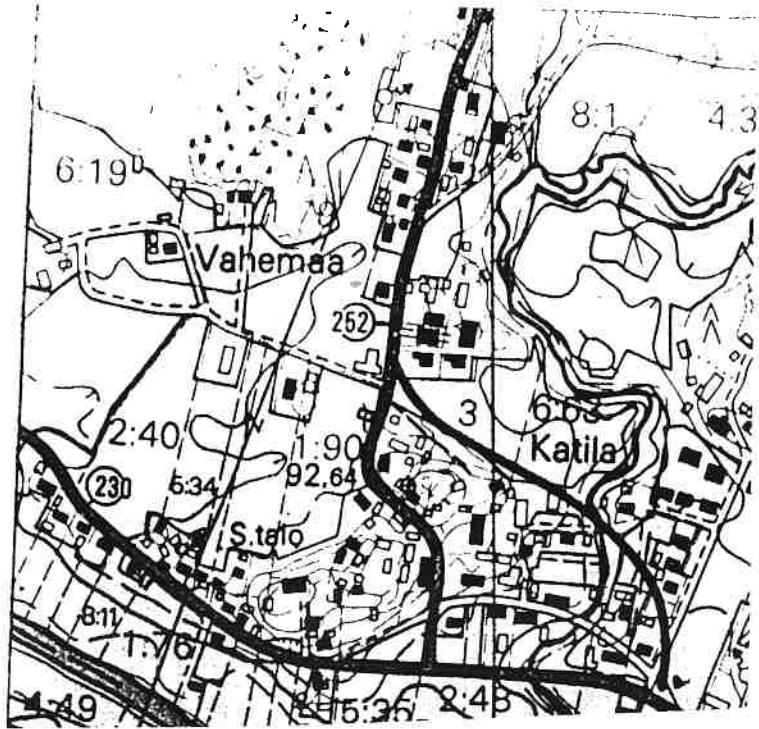
Lisäksi yksi arvoalue, joka muodostaa rakennuksiltaan yhtenäisen kokonaisuuden: kohteet 9-23



- Valtakunnallinen
- Maakunnallinen
- Paikallinen
- Maisemallinen / historiallinen
- Vanha tielinjaus

Alue muodostaa rakennuksiltaan yhtenäisen kokonaisuuden.

PUNKALAUDUN, MÄENPÄÄ, Vesanen



F4



SUOMEN RAKENNUSKULTTUURIN YLEISLUETTELO Kohdeinventointilomake		MUSEOVIRASTO
1. Lääni: Länsi-Suomen lääni		2. Kunta: Punkalaidun
3. Kohde:		4. Kohteen numero: 2
5. Kylä Mäenpää	6. RN:o/kortteli 1:66 Salomaa	7. Kohdetyyppi: Torppa
8. Peruskartta/koordinaatit 2450501/ 6779718	9. Osoite Mäenpää 31900 PUNKAL Aidun	10. Omistaja ja omistajan osoite Isto Ylinen Mäenpää 31900 PUNKAL Aidun
11. RAKENNUKSEN KUVAUS Rakennus nro 1 2		
Nykyinen käyttö	varasto	Ei tietoa
Alkuperäinen käyttö	asuminen	Sauna
Rakennusaika	(1922(?)) ennen 1920	Ennen 1920?
Suunnittelija		
Kerrosluku	1,5	1
Perusta	Luonnonkivi - harkko	Nurkkakivi
Runko	Hirsi	Hirsi
Kattomuoto	Satula	Satula
Kate	Kolmiorimahuopa	Profiilipelti
Vuoraus	Vaihteleva puoliponttilaudoitus	
Ulkovärit	Vaaleankeltainen / valkoinen	Ruskea
Kunto	kohtalainen	Kohtalainen
Erityispiirteet	umpikuisti, T-ikkunat, joissa erikoinen jugendhenkinen vuorilaudoitus. Ulkoisesti alkuperäisessä asussaan.	
12. RAKENNUSHISTORIA		
<p>Kiinteistö lohkottiin Ala-Uotilasta v. 1920. Sen inventoidut rakennukset lienevät entisen torpan, mäkituvan tms, vuokratilan rakennuksia. Kiinteistö on ympärivuotisessa asuinkäytössä.</p> <p>Rakennus 1. Salomaan vanha asuinrakennus lienee rakennettu viimeistään 1910-luvulla, sillä kiinteistön lohkomistiedot on tuotu maarekisteriin v. 1920. Rakennus on perustettu luonnonkiviharkkoille. Hirsirunko on vuorattu ala- ja yläosasta pystylaudoin, keskiosasta vaakalaudoin. Vuoraus on maalattu keltaiseksi, listoitus valkoiseksi. Satulakaton katteena on kolmiorimahuopa. Umpikuisti on pulpettilappeinen.</p> <p>Rakennuksessa on ulkoisen arvion mukaan eteinen ja keittiö sekä yksi tai kaksi huonetta. Sisätiloihin tehdyistä muutoksista ei ole tietoa. Ulkoisesti rakennus vaikuttaa alkuperäiseltä.</p> <p>Rakennus 2. Nurkkakiville perustettu, hirsirunkoinen sauna lienee samanikäinen asuinrakennuksen kanssa. Runko on osittain vuorattu pystylaudoin. Satulakaton katteena on profiilipelti.</p>		

13. LÄHIYMPÄRISTÖ

Kiinteistö sijaitsee Vammalaan johtavan tien varrella, jonkin matkan päässä Arosen ja Vesasen kiinteistöistä. Etelän puolella aluetta rajaa Vammalantie, muilta sivuilta naapurikiinteistön tontti.

Pihapiiri: Päärakennus on 1960-70-lukujen aikana rakennettu omakotitalo. Inventoidut rakennukset sijaitsevat päärakennuksen etelä- ja itäpuolella, vanha torpan asuinrakennus (Rakennus 1) lähes kiinni tiessä.

14. SÄILYMISEDELLYTYKSET

Alueelle ollaan laatimassa uutta asemakaavaa. Kiinteistön vanhempi asuinrakennus on ulkoisesti kohtalaisessa kunnossa. Perustukset ovat painuneet jonkin verran. Huopakatto pitäisi uusida ja vuorilaudoitusta tutkia ja paikoin kiinnittää uudelleen. Suuria näkyviä vaurioita ei ole. Rakennus tulisi edustavuutensa vuoksi säilyttää ja kunnostaa vanhaa tyyliä kunnioittaen.

15. LUETTELOINTIPERUSTE

Kiinteistö on lohkottu v. 1920 Ala-Uotilan tilasta. Vanha torpan tms, vuokratilan asuinrakennus 1910-1919 väliseltä ajalta on ulkoisesti alkuperäinen ja edustava.

16. Rakennushistoriallinen

17. Historiallinen

18. Maisemallinen

19. OTE PERUSKARTASTA TAI ASEMAPIIRROS SISÄTILOISTA

20. POHJAPIIRROS TAI TIETOJA

21. VALOKUVAT

22. LÄHTEET

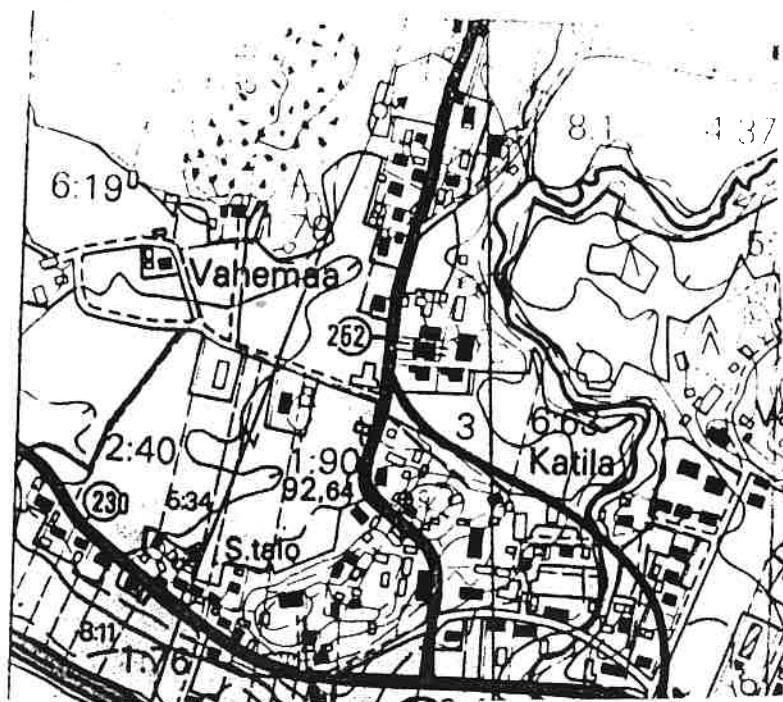
Kiinteistörekisteritietoja Punkalaitumen kunnasta. Punkalaitumen kunnan kiinteistötoimi.
Maarekisteri Punkalaitumen kunnasta. Varsinais-Suomen maanmittauskonttori.

23. LIITTEET

24. SUULLISIA TIETOJA ANTANEET

25. PÄIVÄYS JA LOMAKKEEN TÄYTTÄJÄ
31.5.2002 Kirsi Niukko

PUNKALAUDUN, MÄENPÄÄ, Salomaa



F4



SUOMEN RAKENNUSKULTTUURIN YLEISLUETTELO Kohdeinventointilomake		MUSEOVIRASTO		
1. Lääni: Länsi-Suomen lääni		2. Kunta: Punkalaidun		
3. Kohde:		4. Kohteen numero: 3		
5. Kylä Mäenpää	6. RN:o/kortteli 8:1 Aronen	7. Kohdetyyppi: Kappalaisen pappila		
8. Peruskartta/koordinaatit 2450546/ 6779597	9. Osoite Vammalantie 2 31900 PUNKAL Aidun	10. Omistaja ja omistajan osoite Tuovi Aronen Vammalantie 2 31900 PUNKAL Aidun		
11. RAKENNUKSEN KUVAUS Rakennus nro 1 2 3 4.				
Nykyinen käyttö	Asuinrakennus	Ei käytössä	Ei käytössä	
Alkuperäinen käyttö	asuminen	Navetta	Sauna, vaja	Varastointi
Rakennusaika	1892	1900-1919	1900-1919	1900-1919
Suunnittelija				
Kerros-luku	1,	2	1	1
Perusta	Luonnonk.	Luonnonkivi- harkko	Luonnonk.- h.	Luonnonk.-h.
Runko	Hirsi	Tiili	Tiili	Ranko
Kattomuoto	Satula	Satula	Satula	Satula
Kate	Betonitiili	Betonitiili	Betonitiili	Betonitiili
Vuoraus	Peiter.pystyl.	Ei vuorausta/ pystylauta	Ei v./ pystyl.	Pystyl.rimoin
Ulkovärit	Punainen / valkoinen	Punainen, valkoinen	Pun. Valk.	Pun. Valk.
Kunto	Kohtalainen	Kohtalainen	Kohtalainen	Kohtal.
Erityispiirteet	Umpikuisti, Vuorilaudan alaosaassa koristelista, 6-ruutuiset ikkunat			

12. RAKENNUSHISTORIA

Kiinteistö on entinen kappalaisen virkatalo, pappila. Talo on yksi kylän seitsemästä isojaon aikaisesta talosta ja tunnettu Sipilä-nimellä jo 1700-luvun alussa. Sipilän talouskeskus sijaitsi Mäenpään vanhalla kylätontilla 1760-70-luvulle asti, jolloin se siirrettiin nykyiselle paikalleen Aittamäelle, joka kuului alunperin Katilalle. Talot vaihtoivat maata ja kappalaisen puustellin paikka kylätontilla siirtyi Katilan omistukseen.

1700-luvulta lähes nykyisellä paikallaan sijainneen Arosen kiinteistön rakennuskanta on 1800-luvun ja 1900-luvun alkuvuosien ajalta. V. 1892 rakennuksia siirrettiin "sata syltä" pohjoiseen päin. Peltojen, niittyjen ja umpiaidattujen viljelysten lisäksi Sipilään perustettiin puutarha jo 1700-luvun lopulla. Viljelyskasveja oli keittiökasveja sekä humalatarha. Puutarha rappeutui 1800-luvun loppuun mennessä.

Pappila toimi valtion vuokratilana aina 1940-luvun lopulle asti, jolloin valtio myi kiinteistön kahdelle uudelle omistajalle. Uusi kappalaisen pappila rakennettiin uuden seurakuntatalon läheisyyteen kirkon tontin viereen.

Sipilä jaettiin 1940-luvun lopulla kahtia. Toisen puolikkaan nimeksi tuli Aronen, toisen Tamminen, jossa 1940- lta lähtien on toiminut Tamminsen kenkätehdas. Tamminsen kiinteistö ei ollut inventointikohteena. Koska kiinteistön tontilla sijaitsee pappilan päärakennus, varsinainen pappila, rakennukset kuitenkin valokuvattiin. Arosen kiinteistöön liitettiin pappilan vierastupa, jossa asui pappilan vuokralaisia. Kiinteistön osti sen vuokralainen Aronen. Tontilla on asuinrakennuksen lisäksi navetta, sekä sauna ja vaja.

Rakennus 1: Kappalaisen puustellin entinen vierastupa on rakennettu/ siirretty nykyiselle paikalleen, vähän yli sadan metrin päästä etelämpää v. 1892. Rakennuksessa on kylämuurattu luonnonkivijalka. Hirsirunko on vuorattu peitterimoitetuin pystylaudoin ja maalattu punamullalla. Satulakaton katteena on betonitiili. Listoitus on valkoinen. Itäisivulla on umpikuisti. Vuorilaudan ylä- ja alaosa kiertää sahalaitakuvioinen koristelistaa. Kuusiruutuisissa ikkunoissa on jugendhenkinen vuorilaudoitus. Itäisivun puolella on yhdeksänruutuinen ikkuna.

Rakennuksessa oli alunperin paritupamainen pohjakaava. Nykyisin toinen pääty on jaettu kahdeksi huoneeksi. Keittiö sijaitsee rakennuksen keskellä, toisessa päässä on pirtti. Sisätiloissa on tehty muutoksia ja alkuperäisiä rapattuja pystyuuneja ei enää ole jäljellä. Osa uuneista on korvattu peltiuuneilla.

Rakennus on ulkoisesti lähinnä 1800-luvun asussa.

Rakennus 2: 1900-luvun alkuvuosina rakennetun navetan kivijalka on luonnonkiviharkkoa. Runko on alaosasta tiiltä ja yläosasta rankoa. Ranko-osa on vuorattu pystylaudoin. Satulakaton katteena on betonitiili. Rakennusta on korotettu myöhemmin.

Rakennus 3: 1900-luvun alkuvuosina rakennetussa tallissa on betoniperustus. Rankorunko on vuorattu peitterimoitetuin pystylaudoin ja maalattu punaiseksi. Listoitus on valkoinen. Satulakaton katteen aon betonitiili. Rakennusta on kunnostettu ja muutettu myöhemmin.

Rakennus 4. 1900-luvun alkuvuosina rakennetun vajan kivijalka on luonnonkiviharkkoa. Rankorunko on vuorattu peitterimoitetuin pystylaudoin ja maalattu punaiseksi. Satulakaton katteena on aaltopelti.

13. LÄHIYMPÄRISTÖ

Kiinteistö sijaitsee Vammalantien varrella osana taajaman itäreunalla sijaitsevaa, kerroksista rakennuskokonaisuutta.

Pihapiiri: Pihapiiriin kuuluu neljä entisen Kappalaisen pappilan rakennusta. Päärakennus sijaitsee tontin länsireunalla, itäreunalla sauna, etelän puolella vaja ja pohjoisen puolella, Vammalantien varrella navetta. Avoimen neljän muotoinen pihamaa on osittain tannerta, päärakennuksen ympäristössä on vanhoja omenapuita sekä marjapensaita ja kukkaistutuksia.

14. SÄILYMISEDELLYTYKSET

Kiinteistön alueelle ollaan laatimassa uutta asemakaavaa. Entisen pappilan vierastuvan pihapiiri on edelleen edustava. Päärakennus on 1800-luvun asussa ja pääpiirteittäin hyvässä kunnossa. Kiinteistö on ympärivuotisessa asuinkäytössä. Pihapiiri rakennuksineen tulisi säilyttää ja sitä tulisi kunnostaa alkuperäistä tyyliä ja kiinteistön historiallisia arvoja kunnioittaen.

15. LUETTELOINTIPERUSTE

Entinen Katilan tilan aittojen paikka, Aittämäki, johon 1760-70-lukujen aikana siirrettiin Mänepään vanhata kylätontilta Sipilän kappalaisen pappilan talouskeskus. Rakennuskanta 1800-1900-l alkupuoliskolta. Päärakennus ulkoisesti 1800-luvun asussa.

16. Rakennushistoriallinen**17. Historiallinen****18. Maisemallinen****19. OTE PERUSKARTASTA TAI ASEMAPIIRROS
SISÄTILOISTA****20. POHJAPIIROS TAI TIETOJA**

21. VALOKUVAT

22. LÄHTEET

Kiinteistörekisteritietoja. Punkalaitumen kunnan kiinteistötoimi.
Maarekisteri Punkalaitumen kunnasta. Varsinais-Suomen maanmittauskonttori.
Punkalaitumen historia II, 1989, s.23, 330-332

23. LIITTEET

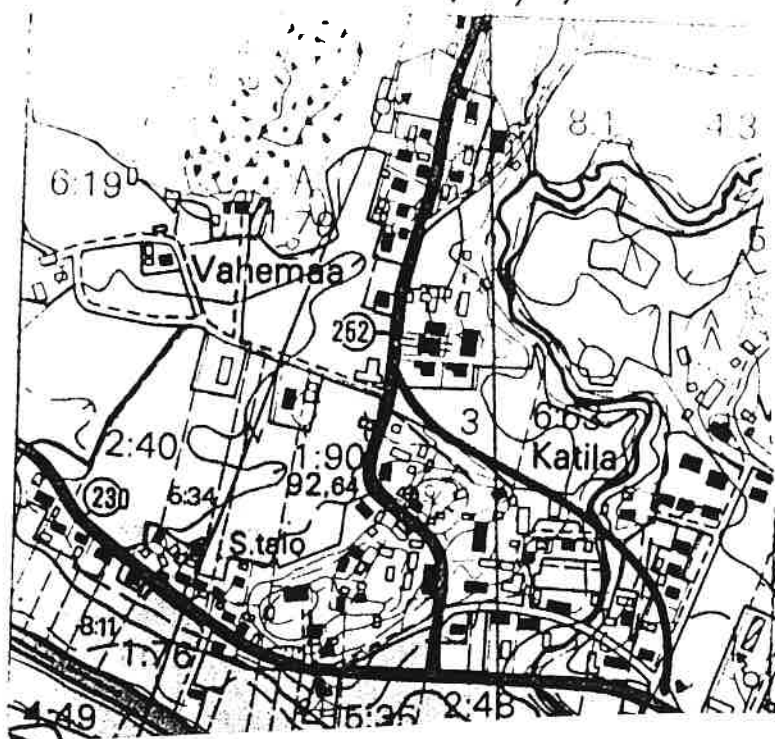
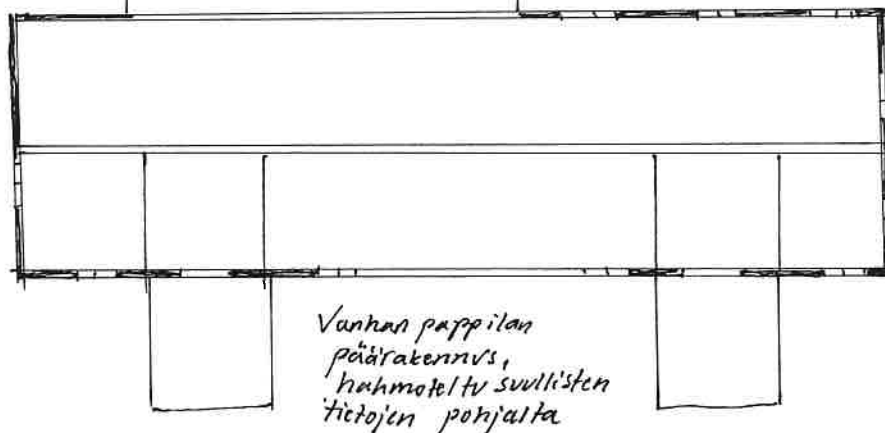
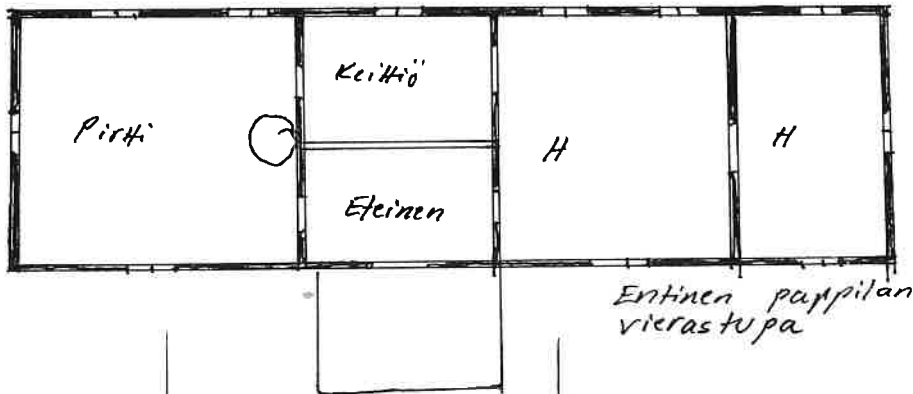
24. SUULLISIA TIETOJA ANTANEET

Omistaja Tuovi Aronen, 5.6. 2002


25. PÄIVÄYS JA LOMAKKEEN TÄYTTÄJÄ

6.6.2002 Kirsi Niukko


PUNKALAUDUN, MÄENPÄÄ, Aronen (Sipilä, Pappila)



F4



PUNKALOIDUN, MÄENPÄÄ, Aronen



Punkalaitumen kappalaisen virkatalo Sipilä 1910-luvulla. Portailla seisoo pastori Juho Heininen. Valok. Hartman.

Sipilän kappalaisenpuustellin puutarhassa oli huvimaja, jonka liepeillä oli ollut tietävästi pastori Liliuksen sudenkuoppa.

F4



SUOMEN RAKENNUSKULTTUURIN YLEISLUETTELO		MUSEOVIRASTO
Kohdeinventointilomake		
1. Lääni: Länsi-Suomen lääni		2. Kunta: Punkalaidun
3. Kohde:		4. Kohteen numero: 4
5. Kylä Mäenpää	6. RN:o/kortteli 1:40 Katajamäki	7. Kohdetyyppi: Kansakoulu
8. Peruskartta/koordinaatit 2450359/ 6779495	9. Osoite Autopajantie 11 31900 PUNKAL Aidun	10. Omistaja ja omistajan osoite Sari Saarikko Autopajantie 11 31900 PUNKAL Aidun
11. RAKENNUKSEN KUVAUS Rakennus nro 1		2
Nykyinen käyttö	Asuminen	Liiteri / varasto

Alkuperäinen käyttö	Kansakoulu	Koulun keittola
Rakennusaika	1920-1925	
Suunnittelija		
Kerrosluku	2	
Perusta	Luonnonkivi-harkko	Betoni
Runko	Hirsi	Puu
Kattomuoto	Satula	Satula
Kate	Betonitiili	Pelti
Vuoraus	Vaaka / pysty puoliponttilaudoitus	Lomalaudoitus
Ulkovärit	Keltainen / valkoinen / ruskea	Vihreä / valkoinen
Kunto	Hyvä	Kohtalainen
Erityispiirteet	Pulpettilapainen kaaveli eteläsivulla avokuistin päällä.	

12. RAKENNUSHISTORIA

Kiinteistö lohkottiin Ylä-Uotilan tilasta ja tuotiin maarekisteriin v. 1931. Katajamässä toimi Sarkkilan alakoulu jo 1920-luvulla. Koulutoiminta Sarkkilan kansakoulussa lopetettiin v. 1971. Kiinteistö siirtyi sen jälkeen yksityiskäyttöön ja asunnoksi. Koulun pihapiiri on säilynyt osittain alkuperäisenä sitä reunustavine suurine puineen ja rakennuksineen. Uusia rakennuksia ei ole rakennettu.

Rakennus 1: Todennäköisesti jo 1920-luvulla rakennettu entinen Sarkkilan alakoulun rakennuksen kivijalka on luonnonkiviharkkoa. Hirsirunko on vuorattu ylä- ja alaosa pystylaudoin ja keskiosasta vaakalaudoin ja maalattu keltaiseksi. Listoitus on valkoinen Satulakaton katteena on tiilijäljitelmäpelti.

Rakennus on peruskorjattu todennäköisesti 1970-luvun paikkeilla, jolloin se siirtyi asuinkäyttöön. Tuolloin mm. Ikkunat muutettiin suuriruutuisiksi. Sisätiloissa on suoritettu peruskorjaus myös v. 1992. Osa päätykolmion ja sivujen pienistä ikkunoista on alkuperäisiä. Rakennuksen tyyli on usean aikakauden kerroksisuutta. Alkuperäistä ilmettä on jäljellä enää vähän.

Rakennus 2: Entisen koulun keittolan ja liiterin käsittävässä rakennuksessa on betoniperustus. Rankorunko on vuorattu lomalaudoin ja maalattu vihreäksi. Listoitus on valkoinen. Satulakaton katteena on tiilijäljitelmäpelti. Rakennus on nykyisin varastona sekä autotallina.

13. LÄHIYMPÄRISTÖ

Kiinteistö sijaitsee taajaman ulkopuolella, kolmelta sivulta peltojen ympäröimänä, pohjoispuolella tonttia rajaa tie.

Pihapiirissä on kaksi rakennusta, pohjoisreunalla päärakennus, eteläreunalla entinen koulun keittola, nykyisin varastona ja autotallina toimiva rakennus. Pihapiiriä ympäröivistä suurista lehti- ja havupuista osa on todennäköisesti peräisin jo koulun ajoilta. Pihamaa on osittain tannermaista kenttää.

14. SÄILYMISEDELLYTYKSET

Alueelle ollaan laatimassa uutta asemakaavaa. Kiinteistön rakennukset ovat hyväkuntoisia ja ympärivuotisessa asuinkäytössä.

15. LUETTELOINTIPERUSTE

Sarkkilan entinen alakoulun kiinteistö. Lohkottu ylä-Uotilasta v. 1931. Päärakennus 1920-lta 1970-lla peruskorjattuna. Alkup. Rakenteita vähän jäljellä. Lisäksi entinen keittola- ja varastorakennus osittain alkuperäisessä asussaan.

16. Rakennushistoriallinen

17. Historiallinen

18. Maisemallinen

19. OTE PERUSKARTASTA TAI ASEMAPIIRROS
SISÄTILOISTA

20. POHJAPIIRROS TAI TIETOJA

21. VALOKUVAT

22. LÄHTEET

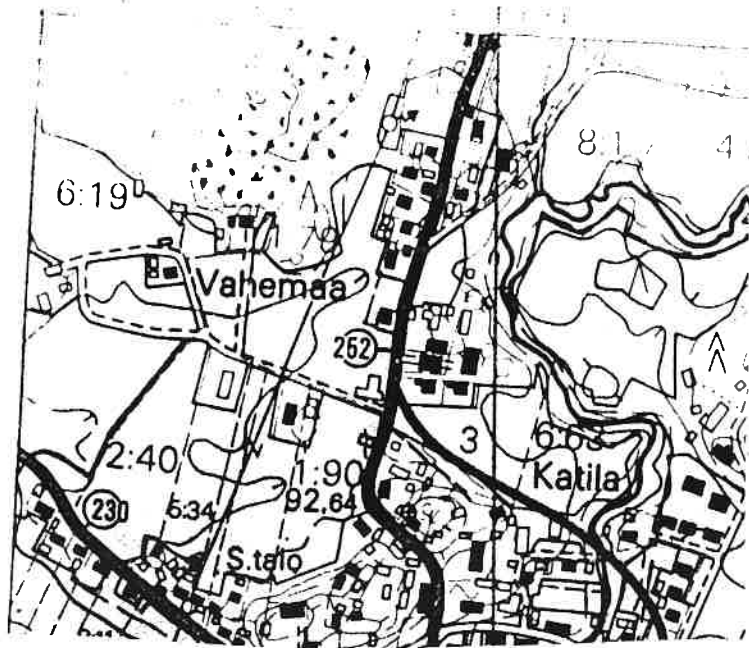
Kiinteistörekisteri Punkalaitumen kunnasta. Punkalaitumen kunnan kiinteistötoimi.
Maarekisteri Punkalaitumen kunnasta. Varsinais-Suomen maanmittauskonttori.
Punkalaitumen historia II, 1989, 266.

23. LIITTEET

24. SUULLISIA TIETOJA ANTANEET Sari Saarikko

25. PÄIVÄYS JA LOMAKKEEN TÄYTTÄJÄ
6.6.2002 Kirsi Niuikko

PUNKALOIDUN . MÄENPÄÄ, Katajamäki



SUOMEN RAKENNUSKULTTUURIN YLEISLUETTELO Kohdeinventointilomake		MUSEOVIRASTO
1. Lääni: Länsi-Suomen lääni		2. Kunta: Punkalaidun
3. Kohde:		4. Kohteen numero: 5
5. Kylä Mäenpää	6. RN:o/kortteli 5:12 Nurmi	7. Kohdetyyppi: Asuinrakennus
8. Peruskartta/koordinaatit 2450200/ 6779300	9. Osoite Lauttakyläntie 66 B 31900 PUNKAL Aidun	10. Omistaja ja omistajan osoite Anna Mäkelä Jönsaksenpiha 3 E 36 01600 VANTAA
11. RAKENNUKSEN KUVAUS Rakennus nro 1 2		
Nykyinen käyttö	Asuinrakennus	Liiteri / sauna
Alkuperäinen käyttö	asuminen	Paja?
Rakennusaika	1925	
Suunnittelija		
Kerrosluku	1,5	
Perusta	Luonnonkivi-harkko	Luonnonkivi - harkko
Runko	Hirsi	Puu
Kattomuoto	Mansardi	Satula
Kate	Saumapelti	Pelti
Vuoraus	Peiterimoitettu pystylaudointi	Ponttilaudointi
Ulkovärit	Keltainen / valkoinen / ruskea	Punainen / valkoinen
Kunto	Hyvä	Kohtalainen
Erityispiirteet		
<p>12. RAKENNUSHISTORIA Kiinteistö lohkottiin Eskolasta ja tuotiin maarekisteriin v. 1926. Kiinteistössä asui kyläseppä Vuori. Paja sijaitsee samassa pihapiirissä. Kiinteistö on nykyisin lomakäytössä.</p> <p>Rakennus 1: Luonnonkiviharkkoille perustettu hirsirunkoinen rakennus on vuorattu peiterimoiteuin pystylaudoin ja maalattu keltaiseksi. Listoitus on valkoinen, ikkunoiden puitteet ja pienat ruskeat. Mansardikaton katteena on saumapelti. Lappeiden alataitteissa on frontonit joiden päätykolmioissa on 20-luvun klassistista henkeä. Itäsvuonalla on umpikuisti. Ikkunat on uusittu. Kuusiruutuinen ruutujako on säilytetty. Alkuperäinen tyyli on pääsääntöisesti jäljellä.</p> <p>Rakennus 2: Luonnonkiviharkkoille perustettu rankorunkoinen rakennus on vuorattu pystylaudoin ja maalattu punaiseksi. Listoitus on valkoinen. Satulakaton katteena on aaltopelti. Rakennus lienee ulkoisesti alkuperäisessä asussaan.</p>		
<p>13. LÄHIYMPÄRISTÖ Kiinteistö sijaitsee taajaman itäreunalla, taajaan rakennetun asuinalueen luoteisimpana kiinteistönä. Eteläpuolella kulkee Lauttakylän - Urjalantie.</p> <p>Pihapiiriin käännetään Lauttakylätieltä koivuun reunustettua kujannetta pitkin. Päärakennus sijaitsee pihan länsireunalla, varistorakennus itäreunalla. Pohjoisen puolella pihapiiriä rajaa peltoaukea.</p>		
<p>14. SÄILYMISEDELLYTYKSET Alueelle ollaan laatimassa uutta asemakaavaa. Lomakäytössä olevan Kiinteistön rakennukset ovat hyväkuntoisia .</p>		

<p>15. LUETTELOINTIPERUSTE</p> <p>Vuonna 1926 eskolasta lohkottu kyläseppä Vuoren asuinkiinteistö, jonka päärakennus v. 1925(?) peruskorjattuna, tyyllisesti alkuperäisenä. Lisäksi todennäköisesti entinen pajan rakennus ulkoisesti alkuperäisessä asussaan.</p>	<p>16. Rakennushistoriallinen 17. Historiallinen 18. Maisemallinen</p>
<p>19. OTE PERUSKARTASTA TAI ASEMAPIIRROS SISÄTILOISTA</p>	<p>20. POHJAPIIRROS TAI TIETOJA</p>

21. VALOKUVAT

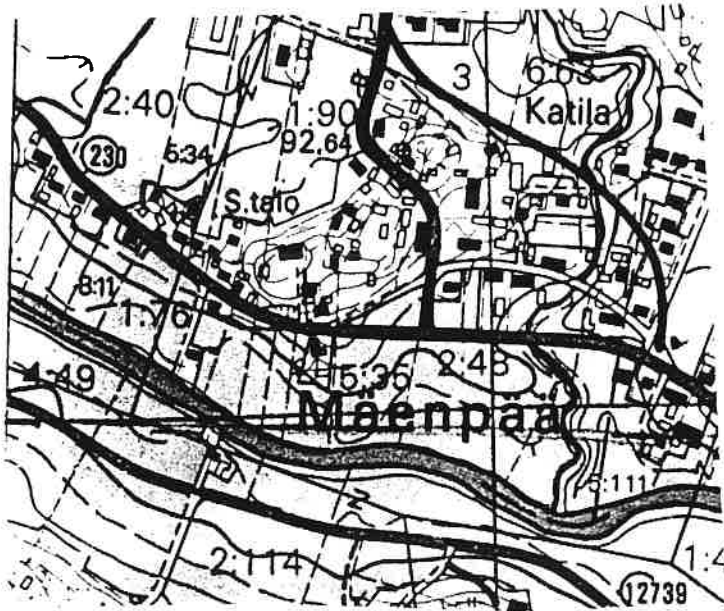
22. LÄHTEET

23. LIITTEET

24. SUULLISIA TIETOJA ANTANEET

25. PÄIVÄYS JA LOMAKKEEN TÄYTTÄJÄ
6.6.2002 Kirsi Niukko

PUNKALAUDUN, MÄENPÄÄ, NURMI



F 3



SUOMEN RAKENNUSKULTTUURIN YLEISLUETTELO Kohdeinventointilomake		MUSEOVIRASTO	
1. Lääni: Länsi-Suomen lääni		2. Kunta: Punkalaidun	
3. Kohde:		4. Kohteen numero: 6	
5. Kylä Mäenpää	6. RN:o/kortteli 5:9 Mäkelä	7. Kohdetyyppi: Asuinrakennus	
8. Peruskartta/koordinaatit 2450230/ 6779250	9. Osoite Lauttakyläntie 64 31900 PUNKAL Aidun	10. Omistaja ja omistajan osoite Taisto Välimaa Lauttakyläntie 64 31900 PUNKAL Aidun	
11. RAKENNUKSEN KUVAUS			
	Rakennus nro 1	2	3
Nykyinen käyttö	Asuinrakennus	Autotalli	Liiteri
Alkuperäinen käyttö	Asuinrakennus		
Rakennusaika	1919	Ennen v. 1940	Ennen v. 1940?
Suunnittelija			
Kerrosluke	2	1	1
Perusta	Luonnonkivi	Betoni	Nurkkakivet
Runko	Hirsi	Puu	Puu
Kattomuoto	Satula	Satula	Tasa
Kate	Saumapelti	Aaltopelti	Aaltopelti
Vuoraus	Lomalaudoitus	Peiterim. Pystyl.	Peiter. Pystyr.
Ulkovärit	Keltainen / ruskea	Punainen / valkea	Punainen / valkea
Kunto	Hyvä	Hyvä	Kohtalainen
Erityispiirteet	Pohjoissivulla poikkipääty, jossa kuisti. Eteläsivun lappeessa satulalappeinen kaaveli.		

12. RAKENNUSHISTORIA

Kiinteistön lohkomistietoja on maarekisterikirjojen perusteella hankala selvittää, sillä Mäenpään kolmesta kantatalosta on lohkottu kiinteistö samalla Mäkelä-nimellä, Ala-Uotilasta jo v. 1907 ja Laurilasta v. 1924 sekä Eskolasta v. 1922. Kysymys saattaa olla samasta kiinteistöstä, johon on tehty toimituksia koskien eri talojen maa-alueita. Päärakennuksen iäksi on arvioitu mm. Vuotta 1919. Luonnonkivistä kylämuuratun kivijalan perusteella rakennus saattaa olla vanhempikin, kenties viimeistään 1800-1900-lukujen vaihteesta(?). Kiinteistö sijaitsee torppa- tai mäkitupa-alueella, johon on tiiviisti rakennettu useita saman aikakauden rakennuksia, mm, hyvin alkuperäisyytensä säilyttänyt Lepolan kiinteistö.

Rakennus 1: Kylämuuratulle luonnonkivijalalle perustettu hirsirunkoinen, todennäköisesti entinen torpan, tms, vuokratilan asuinrakennus, on vuorattu lomalaudoin ja maalattu tummankeltaiseksi. Listoitus on ruskea. Rakennus on todennäköisesti 20-30 vuotta sitten käynyt läpi rajun uudistuksen/ peruskorjauksen, minkä tuloksena alkuperäisiä piirteitä on enää vaivoin havaittavissa. Merkittävin muutos on ikkunoiden vaihtaminen suuriruutuisiksi tuuletusikkunallisiksi "standardi-ikkunoiksi". Massiivinen, yhtenäinen lomalautavuoraus tekee rakennuksen ilmeestä yksitoikkoisen. Myöskin tumma väritys on raskas. Vuorauksen uudistaminen peiterimoitetuksi pystylaudaksi ja maalaaminen esim, punamullalla keventäisi ja "alkuperäistäisi" vanhan rakennuksen ulkoasua.

Rakennus 2: Betoniperustainen varastorakennus on rankorunkoinen. Vuoraus on peiterimoitettua pystylautaa ja maalattu punaiseksi. Listoitus on valkoinen. Satulakaton katteena on aaltopelti.

Rakennus 3: Nurkkakivien varaas rakennettu rankorunkoinen varastorakennus on vuorattu peiterimoitetulla pystylaudalla ja maalattu punaiseksi. Listoitus on valkoinen. Tasakaton katteena on aaltopelti.

13. LÄHIYMPÄRISTÖ

Kiinteistö sijaitsee Kylätontin ja taajama-alueen länsipuolella. Etelän puolelta aluetta rajaa Lauttakylän -Urjalantie, muilta sivuilta naapurikiinteistön tontti.

Päärakennus sijaitsee pihapiirin keskellä, pohjoispuolella autotalli ja vaja. Eteläsivun puolella kasvaa vanhoja omenapuita ja marjapensaita. Tien puolelta tonttia rajaa pensasaita, muilta sivuilta suuret lehtipuut.

14. SÄILYMISEDELLYTYKSET

Alueelle laaditaan uutta asemakaavaa. Kiinteistön rakennukset ovat hyvässä kunnossa ja ympärivuotisessa asuinkäytössä.

15. LUETTELOINTIPERUSTE

Todennäköisesti torppa- tai mäkitupa-alueella sijaitseva entinen torpan tms, vuokratilan kiinteistö. Päärakennus peruskorjattu 20-30 v, sitten. Alkuperäisiä rakenteita niukasti näkyvissä. Lisäksi kaksi ulkorakennusta.

16. Rakennushistoriallinen

17. Historiallinen

18. Maisemallinen

19. OTE PERUSKARTASTA TAI ASEMAPIIRROS
SISÄTILOISTA

20. POHJAPIIRROS TAI TIETOJA

Kts. piirustukset

21. VALOKUVAT

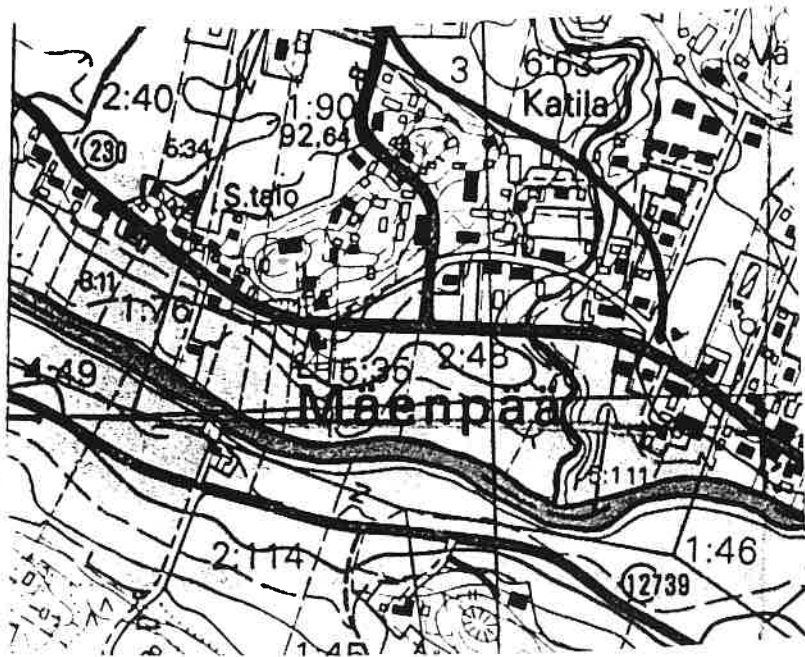
22. LÄHTEET

23. LIITTEET

24. SUULLISIA TIETOJA ANTANEET Välimaan pariskunta (1999, Jonna Vinberg)

25. PÄIVÄYS JA LOMAKKEEN TÄYTTÄJÄ
7.6. 2002 Kirsi Niukko

PUNKALAJDUN, MÄENPÄÄ, Mäkelä



F 3



SUOMEN RAKENNUSKULTTUURIN YLEISLUETTELO Kohdeinventointilomake		MUSEOVIRASTO
1. Lääni: Länsi-Suomen lääni		2. Kunta: Punkalaidun
3. Kohde:		4. Kohteen numero: 7
5. Kylä Mäenpää	6. RN:o/kortteli 1:59 Lepola	7. Kohdetyyppi: Torppa/Mäkitupa
8. Peruskartta/koordinaatit 2450294/ 6779251	9. Osoite Lauttakyläntie 62 A 31900 PUNKAL Aidun	10. Omistaja ja omistajan osoite Gennaro di Napoli Pohjoisranta 16 C 34 00170 HELSINKI
11. RAKENNUKSEN KUVAUS Rakennus nro 1 2		
Nykyinen käyttö	Loma-asuminen	Sauna
Alkuperäinen käyttö	Asuminen	
Rakennusaika	1800-1899 (1937?)	1994
Suunnittelija		
Kerrosluku	1	
Perusta	Kylmämuurattu luonnonkivi	
Runko	Hirsi	Hirsi
Kattomuoto	Satula	
Kate	Kolmiorimahuopa	
Vuoraus	Peiterimoitettu pystylaudointi	
Ulkovärit	Punainen / valkoinen	
Kunto	Hyvä	
Eriyksi piirteet	Rakennuksen toiseen päähän tehty kylkiäinen.	
<p>12. RAKENNUSHISTORIA Kiinteistö lohkottiin Yli-Uotilasta ja tuotiin maarekisteriin v. 1938. Kiinteistö on todennäköisesti entinen torppa tai mäkitupa. Se toimii lomakiinteistönä.</p> <p>Rakennus 1: 1800-luvun aikana nurkkakivien ja kylmämuurattujen luonnonkivien varaan rakennetun pienen torpan hirsirunko on pitkänurkkainen. Runko on vuorattu peiterimoitetuin pystylaudoin ja maalattu punaiseksi. Listoitus on valkoinen. Satulakaton katteena on kolmiorimahuopa. Rakennus on kuistiton. Ikkunat ovat kuusiruutuiset ja ainakin osa niistä on hyvin vanhoja, kenties alkuperäisiä. Länsipäättyyn on rakennettu matalampi, pulpettilapainen kylkiäinen. Rakennuksessa on todennäköisesti eteinen, kamari ja pirtti/tupa.</p> <p>Rakennusta on kunnostettu ja hoidettu vanhaa tyyliä kunnioittaen.</p> <p>Pihapiirissä on lisäksi uusi saunarakennus.</p>		
<p>13. LÄHIYMPÄRISTÖ Kiinteistö sijaitsee tiiviisti rakennetulla, todennäköisesti entisellä torppa- ja mäkitupa-alueella, taajama-alueen ja vanhan kylätontin länsipuolella. Etelän puolella pihapiiriä rajaa naapurikiinteistön tontti, sekä pihapiirin Lauttakylän - Urjalantieltä kääntyvä tie. Muilta sivuilta alue rajautuu naapuritontteihin.</p> <p>Pihapiiri on säilyttänyt alkuperäisen luonnontilaisen ilmeensä, vaikka ympäristön muita rakennuksia ja pihapiirejä onkin pääsääntöisesti uudistettu ja muutettu. Edustava, hyvin torppamaisen luonteensa säilyttänyt asuinrakennus tulisi säilyttää nykyisessä asussaan ja kunnostaa varoen vanhaa tyyliä kunnioittaen.</p>		

14. SÄILYMISEDELLYTYKSET

Alueelle laaditaan uutta asemakaavaa. Kiinteistön rakennukset ovat hyväkuntoisia ja lomakäytössä. Vanha torpan päärakennus tulisi säilyttää nykyisessä asussaan.

15. LUETTELOINTIPERUSTE

Lepolan v. 1938 Yli - Uotilasta lohkottu entinen torpan tai mäkituvan kiinteistö, jonka päärakennus 1800-luvulta on säilyttänyt vanhan ilmeensä.

16. Rakennushistoriallinen

17. Historiallinen

18. Maisemallinen

19. OTE PERUSKARTASTA TAI ASEMAPIIRROS SISÄTILOISTA

20. POHJAPIIRROS TAI TIETOJA

21. VALOKUVAT

22. LÄHTEET

Kiinteistörekisteri Punkalaitumen kunnasta. Kunnan kiinteistötoimi.
Maarekisteri Punkalaitumen kunnasta. Varsinais-Suomen maanmittauskonttori.

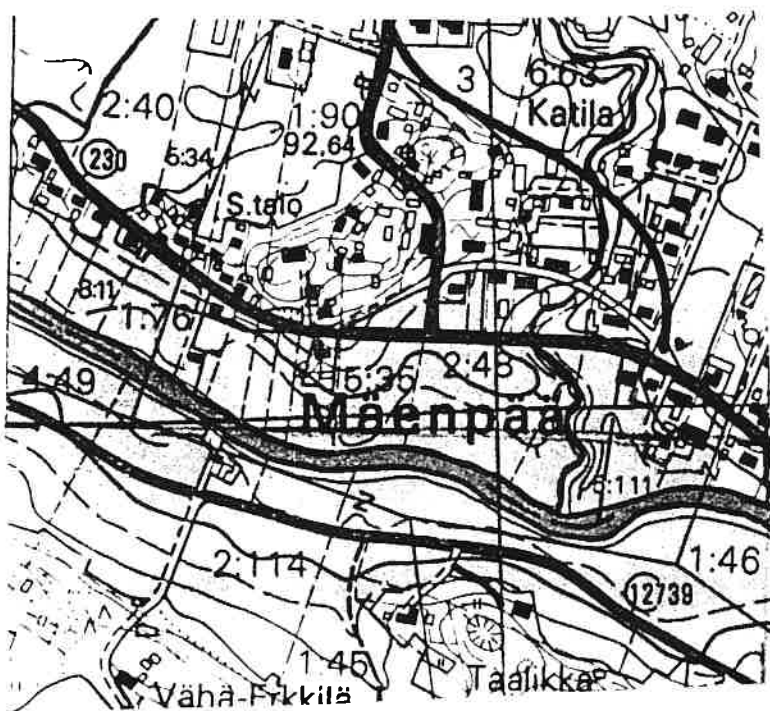
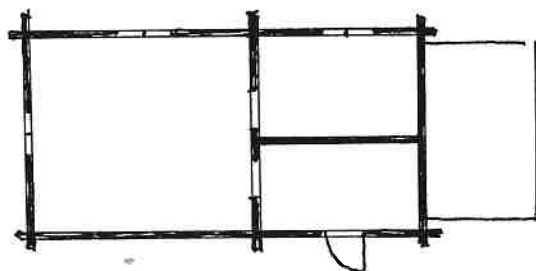
23. LIITTEET

24. SUULLISIA TIETOJA ANTANEET

25. PÄIVÄYS JA LOMAKKEEN TÄYTTÄJÄ

7.6. 2002 Kirsi Niukko

PUNKALAIIDUN, MÄENPÄÄ, Lepola



F3

SUOMEN RAKENNUSKULTTUURIN YLEISLUETTELO Kohdeinventointilomake		MUSEOVIRASTO
1. Lääni: Länsi-Suomen lääni		2. Kunta: Punkalaidun
3. Kohde:		4. Kohteen numero: 8
5. Kylä Mäenpää	6. RN:o/kortteli 1:89 Mäenpää	7. Kohdetyyppi: Seura- ja kerhorakennukset
8. Peruskartta/koordinaatit 2450369/ 6779235	9. Osoite Lauttakyläntie 58 B 31900 PUNKAL Aidun	10. Omistaja ja omistajan osoite Punkalaitumen työväenyhdistys ry. Mäenpää KP 2 31900 PUNKAL Aidun
11. RAKENNUKSEN KUVAUS Rakennus nro 1 2		
Nykyinen käyttö	Työväentalo	Piharakennus / Puucee
Alkuperäinen käyttö	Työväentalo	
Rakennusaika	1907-1908	
Suunnittelija	Matti A. Lähti	
Kerrosluku	2	
Perusta	Luonnonkiviharkko	Betoni
Runko	Hirsi	Puu
Kattomuoto	Satula	Satula
Kate	Saumapelti	Betonitiili
Vuoraus	Peiterimoitettu pystylaudointi	Peiterimoitettu pystylaudointi
Ulkovärit	Punainen / valkoinen	Keltainen / valkoinen
Kunto	Hyvä	Kohtalainen
Erityispiirteet	<p>Etelälapeessa kaksi pientä satulalapeista kaavelia. Kaaveleiden päätykolmioissa rimakoristeet sekä 8-kulmaiset ikkunat. Päätykolmioiden sekä tornin harjalla "sveitsiläistyylinen" tanko. Eteläsivulla poikkipääty, jonka telttakatonharjalla pieni torni. Poikkipäädystä kuisti. Vuorauksen yläosaa kiertää vinoruutukuviainen koristelu. Kaksijakoiset pystyikkunat jaettu välipelein 12-ruutuisiksi. Lapeiden alla profiloituneet konsolit. Rakennuksessa on uusrenessanssin ja 1800-1900-luvun alun pitsihuviloille tyypillisen nk, sveitsiläistyylinen piirteitä.</p> <p>Päätykolmiossa lunetti-ikkuna.</p>	

12. RAKENNUSHISTORIA

Kiinteistö on lohkottu Yli-Uotilasta. Se on valmistumisestaan lähtien v. 1908 toiminut työväentalona.

Rakennus 1: Vuosien 1907-1908 aikana valmistuneen rakennuksen kivijalka on luonnonkiviharkkoa. Hirsirunko on vuorattu vaakalaudoin ja peiterimoitetuin pystylaudoin ja maalattu punaiseksi. Listoitus on valkoinen. Rakennuksessa on satulakatto sekä etelänpuoleisen fasadin lappeessa kaksi kaavelia.. Rakennus on lähes alkuperäisessä asussaan. Pääsisäänkäynnin betoniportaikko on valettu myöhemmin. Saumapeltikatto on myös uudistettu. Etelän puoleisella sivulla ikkunoiden vuorilistat on uusittu ja poikkilistat ovat peltiä.

Rakennus 2: Betoniperustainen, todennäköisesti rankorunkoinen puuceenä ja puuvajana toiminut rakennus on vuorattu peiterimoitetuin pystylaudoin ja maalattu keltaiseksi. Listoitus on valkoinen. Satulakaton katteena on betonitiili. Toisessa päätykolmiossa on lunetti - ikkuna. Rakennuksen toisessa päässä on kaksi erillistä, kaksipaikkaista puuceetä, toisessa päässä on varastotilaa. Rakennus on korkeintaan kohtalaisessa kunnossa.

13. LÄHIYMPÄRISTÖ

Kiinteistö sijaitsee Lauttakyläntieltä haarautuvan, työväentalolle johtavan, kapean hiekkatien päässä, nimensä mukaisesti mäen päällä. Kiinteistöä ympäröi kaikilta sivuilta naapurikiinteistöjen rajat. Mäeltä näkyy laajalle Punkalaitumenjoen ympäristöön.

Pihapiiri on päärakennuksen etupuoella hiekaista ja tasaista tannermaista kenttää. Pohjoissivulla on "pirunpeltomainen", metsikön keskellä oleva mäen rinne, joka päättyy peltoaukeaan. Pohjoissivu on rakennuksen ympäriltä pengerrytetty suurilla luonnonkivillä. Pihamaata ympäröivä, osittain istutettu kasvillisuus, on hoitamaton ja puskittunut.

14. SÄILYSEDELLYTYKSET

Alueelle ollaan laatimassa uutta asemakaavaa. Kiinteistön päärakennus, työväentalo on hyväkuntoinen ja alkuperäisessä käytössä . Ulkorakennusta ei huolleta ja se on melko huonokuntoinen. Se tulisi kunnostaa osaksi pihapiirin rakennuskokonaisuutta.

15. LUETTELOINTIPERUSTE

V. 1908 valmistunut Yli-Uotilan tilasta lohkottu Punkalaitumen työväentalon kiinteistö on lähes alkuperäisessä asussaan ja tyylillisesti edustava.

16. Rakennushistoriallinen

17. Historiallinen

18. Maisemallinen

19. OTE PERUSKARTASTA TAI ASEMAPIIRROS
SISÄTILOISTA

20. POHJAPIIRROS TAI TIETOJA

21. VALOKUVAT

22. LÄHTEET

Kiinteistörekisteri. Punkalaitumen kunnan kiinteistötoimi.

Maarekisteri Punkalaitumen kunnasta. Varsinais-Suomen maanmittauskonttori.

Punkalaitumen historia II, 1989.

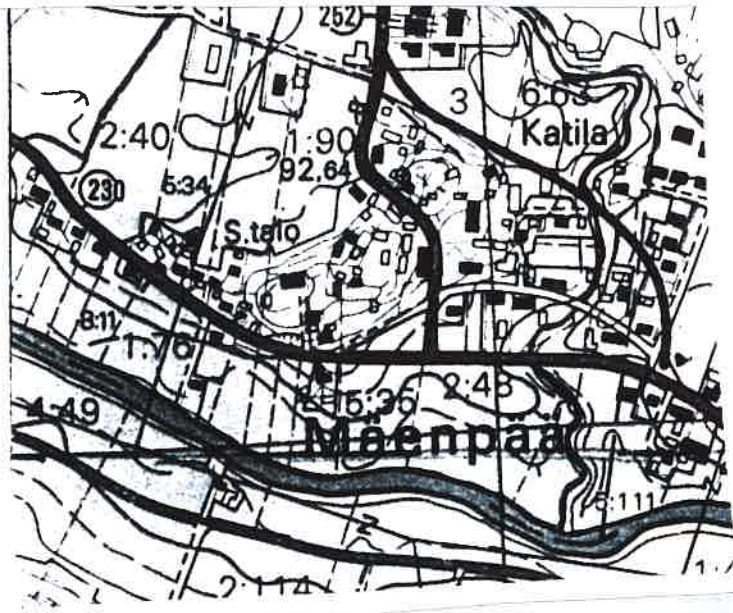
Satakunnan seutukaavaliitto, Sarja A: 177, Satakunnan rakennusperinne,
Oy Länsi-Suomen kirjapaino, 1990

23. LIITTEET

24. SUULLISIA TIETOJA ANTANEET

25. PÄIVÄYS JA LOMAKKEEN TÄYTTÄJÄ
10.6.2002

PUNKALAUDUN, MÄENPÄÄ, Mäenpää



F3



Mäenpään työväentalo rakenteilla vuonna 1908.

F3



F3



SUOMEN RAKENNUSKULTTUURIN YLEISLUETTELO Kohdeinventointilomake		MUSEOVIRASTO	
1. Lääni: Länsi-Suomen lääni		2. Kunta: Punkalaidun	
3. Kohde:		4. Kohteen numero: 9	
5. Kylä Sarkkila	6. RN:o/kortteli 5:167 Sanike	7. Kohdetyyppi: Palstatila	
8. Peruskartta/koordinaatit 211210 450935/ 6779079	9. Osoite Lauttakyläntie 46 31900 PUNKAL Aidun	10. Omistaja ja omistajan osoite Valdemar Berggren pk. Lauttakyläntie 46 31900 PUNKAL Aidun	
11. RAKENNUKSEN KUVAUS Rakennus nro 1 2 3			
Nykyinen käyttö	Asuinrakennus	Varasto	Loma-asuminen
Alkuperäinen käyttö	Asuin- / liikerakennus	Navetta, sauna, vaja	Autotalli
Rakennusaika	1898	1900-1910	1930-1939
Suunnittelija			
Kerrosluku	1,5	2	1
Perusta	Luonnonkivi-harkko	Luonnonkivi / betoni	Luonnonk-h./betoni
Runko	Hirsi	Hirsi	Hirsi
Kattomuoto	Satula	Satula	Hirsi
Kate	Kolmiorimahuopa	Kolmiorimahuopa	Kolmiorimahuopa
Vuoraus	Puoliponttil. / peiter. pystyl.	Puoliponttil.	Vaakalauta
Ulkovärit	vihertävä vaalea / valkoinen	Punainen / valkoinen	Keltainen/Valk.
Kunto	Hyvä	Kohtalainen	Kohtalainen
Erytyspiirteet	Vinkkelinmallinen rakennus. Umpikuisti. Osassa ikkunoista pitsikoristeinen ylävuorilauta	Keskellä läpikulkukäytävä. Kummassakin lappeessa kaksi frontonia.	

12. RAKENNUSHISTORIA

Kiinteistö lohkottiin Kirkko-Jaakkolasta v. 1915 palstatilaksi. Kiinteistön omisti tuolloin Kosti Berggren. Berggren perusti aluksi teurastamon. Teurastamon toiminnan päätyttyä kiinteistössä toimi leipomo sekä kauppa v:sta 1921 lähtien. Kun kaupan toiminta loppui, perustettiin kahvila. 1940-luvulla kiinteistössä ei enää ollut liiketoimintaa. Berggrenin poika Valdemar ajoi linja-autoa 1920-luvulla. Hän perusti taksirytyksen ja ajoi taksia 1930-40-luvuilla. Nykyisin Sanike on ympärivuotisenä asuinkiinteistönä.

Rakennus 1: Rakennuksen kivijalkana on luonnonkiviharkko. Hirsirunko on pitkänurkkainen ja ylös asti salvottu. Vuorilaudoitus on tasakertaan asti pontattua pystylautaa, yläosasta peiterimoitettua pystylautaa. Vuorilaudoituksen yläosaa kiertää valkoiseksi maalattu lista. Alkuperäisten ikkunoiden vuorilaudoitus on uusrenessanssihenkinen. Ylälistoissa on pitsikuviointi.

Rakennuksen alkuperäinen osa on vuodelta 1898. Vuonna 1907 alettiin rakentaa pohjois-eteläsuuntaiseen vinkkeliin jatko-osaa. Siiven pohjoispäädyssä sijaitseva tupa toimi vuoteen 1921 asti puuvajana, kunnes se rakennettiin asuinhuoneeksi. Alkuperäisen siiven länsipäädyssä toimi kauppa ja itäpäädyssä kahvila. Nykyisessä keittiössä toimi leipomo ja kahvilan kauppa. Rakennuksen eteläsvun puolelta on purettu kaupan kuisti. Ovi on edelleen jäljellä. Sisäpihan puolella on kaksi kuistia.

Rakennuksessa on tupa, sali ja pirtti sekä kaksi keittiötä ja kaksi eteistä. Sisätiloissa on tehty muutoksia lähinnä pintamateriaaleihin vuosikymmenten aikana. Alkuperäistä ilmettä on edelleen jäljellä, osa ikkunoista ja ovet sekä huonejako ja -korkeus ovat alkuperäisiä. Muutama kadunpuoleinen ikkuna on uusittu tehdasvalmisteiseksi, jäljitelmäikkunaksi. Alkuperäinen, koristeellinen vuorilaudoitus on samalla jätetty pois. Ulkoisesti rakennus on lähinnä 1800-1900-lukujen vaihteen asussa.

Rakennus 2: Luonnonkiviharkkoille perustettu, hirsirunkoinen, navetan, saunan ja varastotilaa käsittävä rakennus 1900-luvun alkuvuosilta, on vuorattu pystylaudoin ja maalattu punaiseksi. Listoitus on valkoinen. Satulakaton katteena on kolmiomahupu. Eteläsvun lappeessa on kaksi pientä kaarevalappeista frontonia. Rakennuksen keskellä menee läpikulukäytävä. Rakennuksen keskivaiheilla on yhden lehmän navetta. Rakennus on alkuperäisessä asussaan ja paikoin huonossa kunnossa. Säilymisen kannalta tärkeää olisi katon kunnostus.

Rakennus 3: 1930-luvulla luonnonkiviharkkoille perustettu rankorunkoinen rakennus on vuorattu vaakalaudoin ja maalattu keltaiseksi. Listoitus on valkoinen. Satulakaton katteena on kolmiomahupu. Rakennus toimi alunperin Valdemar Berggrenin taksin autotallina. 1940-luvulla se muutettiin siirtokarjalaisille asuinrakennukseksi. Rakennus on lähinnä 1940-luvun asussa. Myös sen katto kaipaa kunnostusta.

13. LÄHIYMPÄRISTÖ

Kiinteistö sijaitsee Lauttakyläntien ja Vammalantien risteyksessä. Itäpuolella aluetta rajaa pieni peltoalue, pohjoisen puolella naapurikiinteistön tontti.

Pihapiiri muodostuu 1800-1900-luvun vaihteessa perustetun entisen palstatilan rakennuksista. Pihapiiriä reunustaa kahdelta sivulta rakennukset, länsipuolella syreeniaita. Pihamaalla on myös vanhoja omenapuita ja perennakasveja. Luonnontilainen pihapiiri on tiemuutosten yhteydessä kaventunut ja kadottanut osan vanhasta liikerakennuksen ilmeestä. Mm. Hevospuomi on ja rakennuksia ympäröinyt kasvillisuus on osittain kadonnut. Massiivinen ja hallitseva tie risteysalueineen rikkoo ympäristön herkkää tunnelmaa.

14. SÄILYMISEDELLYTYKSET

Kiinteistön alueelle ollaan laatimassa kaavamutosta. Rakennukset ovat hyvässä ja lähinnä kohtalaisessa kunnossa. Huopakattojen uusiminen olisi ajankohtaista.

15. LUETTELOINTIPERUSTE

V. 1915 Kirkko -Jaakkolasta palstatilaksi lohkottu kiinteistö, jossa toiminut mm. teurastamo, kauppa, kahvila ja leipomo. Päärakennus osittain v. 1898, jatko-osa v. 1907-1921. Navetta v. 1900-1910 ja autotalli v. 1930-1939. Rakennukset lähes alkuperäisessä asussaan.

16. Rakennushistoriallinen

17. Historiallinen

18. Maisemallinen

19. OTE PERUSKARTASTA TAI ASEMAPIIRROS
SISÄTILOISTA

20. POHJAPIIRROS TAI TIETOJA

21. VALOKUVAT

22. LÄHTEET

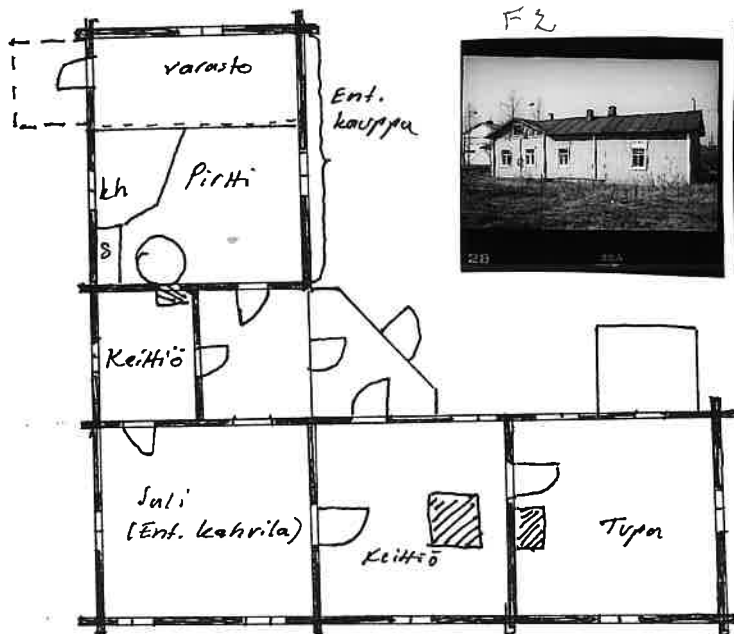
Kiinteistörekisteri Punkalaitumen kunnasta. Kunnan kiinteistötoimi.
Maarekisteri Punkalaitumen kunnasta. Varsinais-Suomen maanmittauskonttori.
Punkalaitumen historia II, 1989 (s. 202).

23. LIITTEET

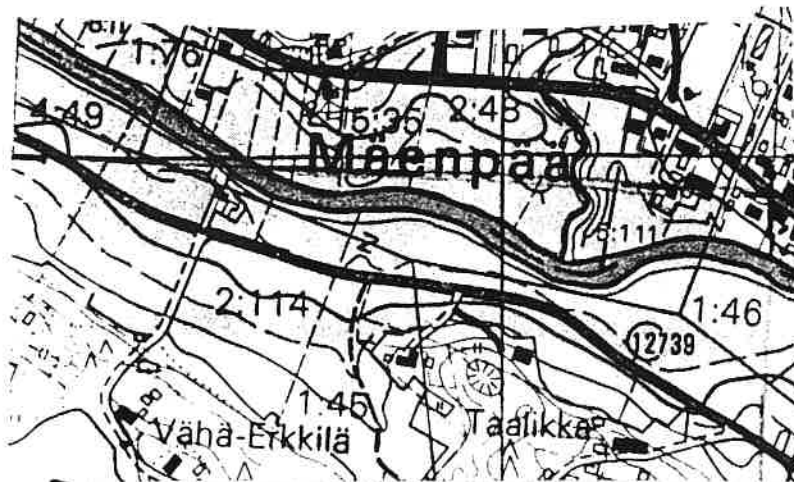
24. SUULLISIA TIETOJA ANTANEET: Tuula Berggren

25. PÄIVÄYS JA LOMAKKEEN TÄYTTÄJÄ
10.6. 2002 Kirsi Niukko

PUNKALAUDUN, SARKKILA, Sanike



FZ



(Kuva 1930-l, yksityiskokoelma.)

F2



PUNKALA IDUN, SARKKILA, Sanike



Sanike 1900-l alussa. Kuva: yksityiskokoelma.

F2



Berggrenin kahvilan ovelta 1920-30-lla.
Kuva: yksityiskokoelma.

SUOMEN RAKENNUSKULTTUURIN YLEISLUETTELO Kohdeinventointilomake		MUSEOVIRASTO	
1. Lääni: Länsi-Suomen lääni		2. Kunta: Punkalaidun	
3. Kohde:		4. Kohteen numero: 10	
5. Kylä Sarkkila	6. RN:o/kortteli 5:243 Ojanen	7. Kohdetyyppi: lohkotila	
8. Peruskartta/koordinaatit 2451000/ 6779080	9. Osoite Pohjolantie 4 31900 PUNKAL Aidun	10. Omistaja ja omistajan osoite Raija Oksanen Pohjolantie 4 31900 PUNKAL Aidun	
11. RAKENNUKSEN KUVAUS			
	Rakennus nro	1	2
		3	
Nykyinen käyttö	Asuinrakennus	Varasto	Sauna
Alkuperäinen käyttö	Asuin- ja liikerakennus	Varasto	Sauna
Rakennusaika	1920-1927	1920-1927	1920-1927
Suunnittelija	? Ojanen		
Kerrosluku	2	1	1
Perusta	Valettu betoni	Valettu betoni	Valettu betoni
Runko	Hirsi	Ranko	Ranko?
Kattomuoto	Mansardi	Satula	Satula
Kate	Kolmiorimahuopa	Kolmiorimahuopa	Betonitiili
Vuoraus	Vaaka- / pysty puoliponttilaudoitus	Vaakalauta	Vaakalauta
Ulkovärit	Oranssinpunainen / valkoinen	Vaaelanruskea/valk.	Punainen/valk.
Kunto	Kohtalainen	Kohtalainen	Kohtalainen
Erityispiirteet	Lappeiden alataitteissa frontonit Kissanpenkit. T-ikkunat. Ikkunoiden ylälista profiloitu.		
12. RAKENNUSHISTORIA			
<p>Ojanen lohkottiin Rauhalan kiinteistöstä ja tuotiin maarekisteriin v. 1930. Kiinteistölle nimensä antanut Ojanen muutti pois jo 1920-luvulla ja myi kiinteistön Nestor Vuoriselle, joka rakensi asuinrakennuksen loppuun v. 1927. Ojanen on aina ollut ympärivuotisessa asuinkäytössä.</p> <p>Rakennus 1: Betoniperustainen, hirsirunkoinen asuinrakennus 1920-1927 väliseltä ajalta, on vuorattu vaaka- ja pystylaudoin ja maalattu oranssinpunaiseksi. Listoitus on valkoinen. Mansardikaton katteena on kolmiorimahuopa. T-ikkunat ovat alkuperäiset. Kuisti on rakennettu myöhemmin tai uusittu. Huopakatto pitäisi uusia. Rakennuksessa on asuinhuoneita sekä ala- että vinttikerroksessa. Alhaalla on eteinen, keittiö ja yksi huone, vinttikerroksessa kaksi huonetta. Peltiuni on säilytetty sekä ala- että vinttikerroksen huoneissa.</p> <p>Rakennus 2: Betoniperustainen, rankorunkoinen varistorakennus 1920-luvulta on vuorattu vaakalaudoin ja maalattu vaaelanruskeaksi. Listoitus on valkoinen. Satulakaton katteena on kolmiorimahuopa. Rakennusta on kunnostettu ja muutettu myöhemmin.</p> <p>Rakennus 3: betoniperustainen, hirsi- tai rankorunkoinen sauna 1920-luvulta on vuorattu vaakalaudoin ja maalattu punaiseksi. Listoitus on valkoinen. Satulakaton katteena on betonitiili. Rakennusta on kunnostettu ja jonkin verran muutettu myöhemmin.</p>			

13. LÄHIYMPÄRISTÖ

Kiinteistö sijaitsee Lauttakyläntieltä haarautuvan Pohjolan tien varrella. Pohjoisen ja etelän puolella aluetta rajaa naapurikiinteistö laaja ruohottunut tontti, idässä pelto ja lännessä tie.

Pihapiirissä on kolme rakennusta, joista päärakennus sijaitsee tien varrella, idän puolella ovat varastorakennus ja sauna. Päärakennusta ympäröivät vanhat puut. Eteläpuolella kasvaa vanhoja omenapuita.

14. SÄILYMISEDELLYTYKSET

Kiinteistön alueelle laaditaan uutta asemakaavaa. Rakennukset ovat ympärivuotisessa asuinkäytössä. Lähinnä 1920-luvun asussa säilytettyä asuinrakennusta tulisi kunnostaa alkuperäistä tyyliä kunnioittaen.

15. LUETTELOINTIPERUSTE

Rauhalasta lohkottu, v. 1930 maarekisteriin tuotu asuinkiinteistö, jonka päärakennus 1920-luvulta lähes alkuperäisessä asussaan. Lisäksi kaksi muuta rakennusta samalta ajalta kunnostettuna ja muutettuna. .

16. Rakennushistoriallinen

17. Historiallinen

18. Maisemallinen

19. OTE PERUSKARTASTA TAI ASEMAPIIRROS SISÄTILOISTA

20. POHJAPIIRROS TAI TIETOJA

21. VALOKUVAT

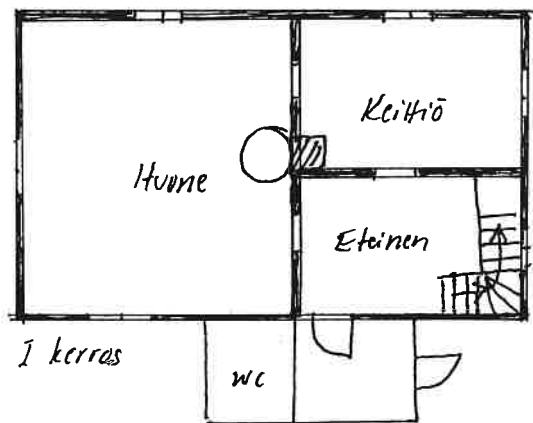
22. LÄHTEET

23. LIITTEET

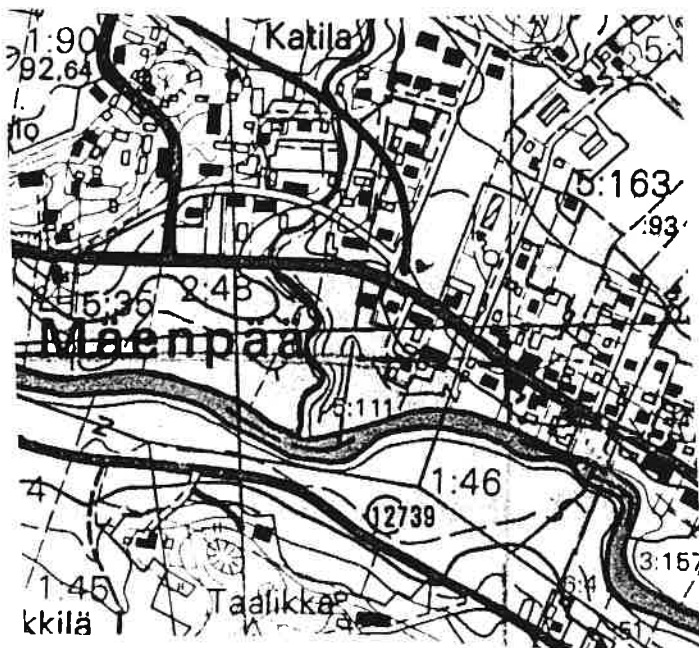
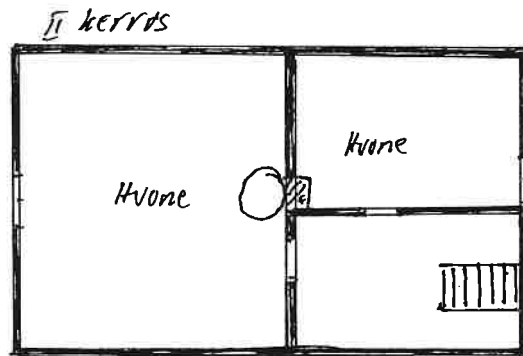
24. SUULLISIA TIETOJA ANTANEET


25. PÄIVÄYS JA LOMAKKEEN TÄYTTÄJÄ
10.6.2002 Kirsi Niukko

PUNKALAIIDUN, SARKKILA, Ojanen



FG





F 6

SUOMEN RAKENNUSKULTTUURIN YLEISLUETTELO Kohdeinventointilomake		MUSEOVIRASTO
1. Lääni: Länsi-Suomen lääni		2. Kunta: Punkalaidun
3. Kohde:		4. Kohteen numero: 11
5. Kylä Sarkkila	6. RN:o/kortteli 5:33 Kuusisto	7. Kohdetyyppi: Kauppavarastot
8. Peruskartta/koordinaatit 2451070/ 6779088	9. Osoite Myllytie 4 31900 PUNKAL Aidun	10. Omistaja ja omistajan osoite Hannu Karunen Notkotie 8 31900 PUNKAL Aidun
11. RAKENNUKSEN KUVAUS		
	Rakennus nro 1	2
Nykyinen käyttö	Mylly	Ei käytössä
Alkuperäinen käyttö	Mylly	Moottorikoppi
Rakennusaika	1930-1933	1930-1933
Suunnittelija		
Kerrosluku	1+1+1	1
Perusta	Valettu betoni	Valettu betoni
Runko	Ranko	Tiili
Kattomuoto	Satula	Satula
Kate	Betonitiili	Betonitiili
Vuoraus	pystylauta peiterimoin	Ei vuorausta
Ulkovärit	Harmaa / ruskea / valkoinen	
Kunto	Hyvä	Huono
Erityispiirteet	Rakennukseen 1950-luvun aikana rakennettu matalampi, satulakattoinen, aaltopeltikatteinen jatko-osa.	
12. RAKENNUSHISTORIA		
<p>Kiinteistö on lohkottu Rauhalasta ja tuotu maarekisteriin v. 1930. Se on toiminut alusta lähtien myllynä. Myllyn rakennus ja moottorikoppi sekä myllyn kiinteät rakenteet ovat alkuperäisiä. Mylly on edelleen toiminnassa kahdesti viikossa.</p> <p>Rakennus 1: kolmikerroksinen v. 1930 paikkeilla valmistunut myllyn rakennus on perustettu luonnonkiviharkoille. Ranko on vuorattu peiterimoitetuin pystylaudoin ja maalattu vaaleanharmaaksi, Listoitus on valkoinen ja ruskea. Satulakaton katteena on betonitiili. Ikkunat on uusittuja teetetty puusepällä vanhan mallin mukaan. 1950-luvulla rakennuksen länsipäätyyn rakennettiin matalampi, varastosiipi.</p> <p>Rakennus 2: Betoniperustainen, betonitiilirunkoinen, vuoraamaton moottorikoppi on rakennettu 1930-luvulla kiinni myllyn pohjoissivun itäpäähän. Rakennuksen satulakaton katteena on betonitiili. Rakennus on huonokuntoinen, seinä ja perustukset ovat paikoin halkeilleet. Myös ikkunat ovat huonossa kunnossa.</p> <p>Lisäksi pihapiirissä on uusi kuivuri ja varastorakennus.</p>		

13. LÄHIYMPÄRISTÖ

Kiinteistö sijaitsee keskustaajaman alueella, Lauttakyläntieltä haarautuvan tien päässä. Aluetta rajaa pohjoisen puolella pelto, muilta sivuilta naapurikiinteistöjen tontit.

Mylly sijaitsee pihapiirin pohjoisreunalla, itäpuolella kuivuri ja länsireunalla varasto. Pihamaa on tasaista tannermaista kenttää.

14. SÄILYMISEDELLYTYKSET

Alueelle ollaan laatimassa uutta kaavaa. Kiinteistön rakennukset ovat hyväkuntoisia ja käytössä.

15. LUETTELOINTIPERUSTE

Kiinteistö lohkottiin Rauhalasta ja tuotiin maarekisteriin v. 1930. Siinä on alusta asti toiminut mylly. Myllyn rakennukseen on liitetty moottorikoppi 1930-luvulla ja 1950 - lla varastosiipi. Ulkoisesti rakennusta on kunnostettu alkuperäisen tyylin mukaan. Sisätilojen kiinteät rakenteet ovat alkuperäisessä asussa.

16. Rakennushistoriallinen

17. Historiallinen

18. Maisemallinen

19. OTE PERUSKARTASTA TAI ASEMAPIIRROS SISÄTILOISTA

20. POHJAPIIRROS TAI TIETOJA

21. VALOKUVAT

22. LÄHTEET

Kiinteistörekisteri Punkalaitumen kunnasta. Kunnan kiinteistötoimi.
Maarekisteri Punkalaitumen kunnasta. Varsinais-Suomen maanmittauskonttori.

23. LIITTEET

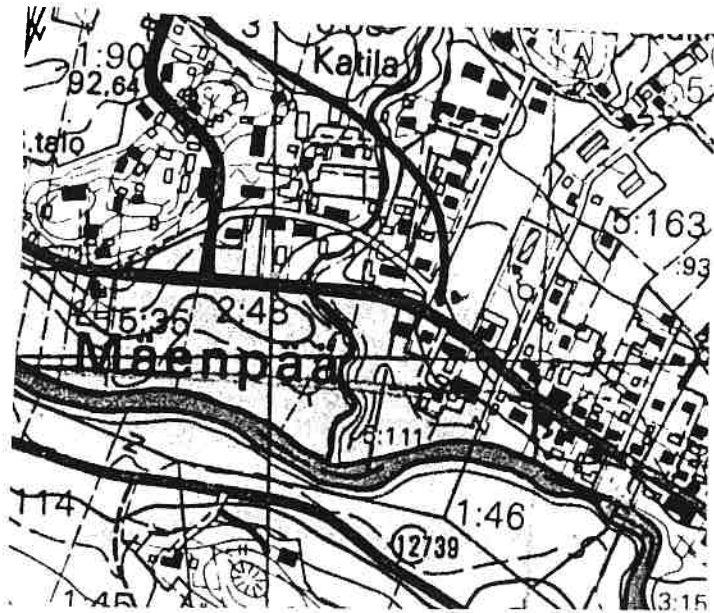
24. SUULLISIA TIETOJA ANTANEET

Omistaja Hannu Karunen.

25. PÄIVÄYS JA LOMAKKEEN TÄYTTÄJÄ

12.6.2002 Kirsi Niukko

PUNKALAUDUN, SARKKILA, Kuusisto



F 1



F 1



SUOMEN RAKENNUSKULTTUURIN YLEISLUETTELO Kohdeinventointilomake		MUSEOVIRASTO		
1. Lääni: Länsi-Suomen lääni		2. Kunta: Punkalaidun		
3. Kohde:		4. Kohteen numero: 12		
5. Kylä Sarkkila	6. RN:o/kortteli 5:34 Murula	7. Kohdetyyppi: Muut myymälärakennukset		
8. Peruskartta/koordinaatit 2451000/ 6779035	9. Osoite Lauttakyläntie 44 31900 PUNKAL Aidun	10. Omistaja ja omistajan osoite Vesa Berggren Murrönharjuntie 520 31900 PUNKAL Aidun		
11. RAKENNUKSEN KUVAUS Rakennus nro 1 2 3 4				
Nykyinen käyttö	Asuin ja liikerakennus	Varasto	Autotalli	Ei käyt.
Alkuperäinen käyttö	Asuin- ja liikerakennus	Varasto	Varasto	Sauna
Rakennusaika	1919-1920	1919-1920	1950-1	1919-1929
Suunnittelija				
Kerrosluke	1,5	1	1	1
Perusta	Luonnonkivi-harkko	Nurkkakivi	Valettu betoni	Nurkkakivi/bet.
Runko	Hirsi	Ranko	Ranko	Ranko
Kattomuoto	Satula	Satula	Satula	Satula
Kate	Betonitiili	Kolmior.huopa	Profiilipelti	betonitiili
Vuoraus	Vaihteleva ponttilauta	Pystyl.peiter..	Vaakalauta	Pystyl.peiter.
Ulkovärit	Keltainen / vihreä / valk.	Pun.valk.	Kelt.vihr.	Pun.valk.
Kunto	Kohtalainen/Hyvä	Huono	Hyvä	Huono
Erityispiirteet	Eteläsivun lappeessa satulalappeinen, iso frontoni T-ikkunat. Länsipäädysssä jatkosiipi 1950-lta.			

12. RAKENNUSHISTORIA

Kiinteistö lohkottiin Kirkko-Jaakkolasta ja tuotiin maarekisteriin v. 1930. Myös Mäkitalosta on lohkottu maa-alue Murulalle ja toimitus on merkitty maarekisteriin v. 1932. Kiinteistön omistaja Vesa Berggren kertoo, että paikalla sijaitsi ennen Murulaa kiinteistö, jonka rakennukset paloivat vuosien 1918-1919 aikoihin. Paikalle rakennettiin sen jälkeen Murulan rakennukset, jonka päärakennuksen rakennutti apteekkari Grönberg. Apteekkari perusti myöhemmin uuden apteekin Maarianhaminaan ja hänen poikansa Fjalar Grönberg jatkoi apteekkarina Punkalaitumella vuoteen 1925 (?) asti, jolloin liiketiloihin perustettiin Humppilan Osuusliikkeen sivumyymälä. Osuusliikkeen toiminta loppui v. 1976. Sen jälkeen kiinteistössä toimi vielä mm, Keskon Rautamaatalousliike. Nykyisin päärakennuksen länsipäähän 1950-luvulla rakennetussa siivessä on vielä liiketoimintaa. Vanha osa on ympärivuotisessa asuinkäytössä.

Rakennus 1: Todennäköisimmin vuonna 1919 rakennettu, alunperin apteekin ja apteekkarin asunnon käsittänyt rakennus, on perustettu luonnonkiviharkoille. Rakennuksessa on tasakertaan asti hirsirunko. Yläosastaan rakennus on rankorunkoinen. Ala- ja yläosan vuoraus on pystylautaa, keskiosan vaakalautaa. Vuoraus on maalattu keltaiseksi, listoitus ruskeaksi ja vihreäksi. Satulakaton katteena on betonitiili. Rakennuksen kadunpuoleisella I, eteläsivulla sijainnut ulko-ovi on suljettu. Sisäänkäynti liikkeeseen tapahtuu uuden siiven kautta. Pohjoissivun I, sisäpuolella on kuisti, josta kuljetaan asuntoon. Kadunpuoleisessa lappeessa on frontoni. Liikkeen lastauslaituri sijaitsee sisäpuolella, uudessa siivessä.

Rakennuksen länsipäättyyn 1950-luvulla rakennettuun jatkosiipeen, tehtiin Humppilan osuusliikkeelle lisää liiketilaa. Alakertaan rakennettiin samaan aikaan lämpökeskus. Rakennuksen vanhin osa on ulkoisesti lähes alkuperäisessä asussaan. Siipiosa on 1950-luvun asussa.

Rakennuksen vanhin osa on kaksikerroksinen. Alakerroksessa sijaitsi apteekki sekä apteekkarin asunto. Sisätiloja on muutettu useaan otteeseen, mutta väliseinistä on osittain purettu vain eteisen ja liiketilan välinen seinä. Muuten huonejako on entisellään ja vanha apteekin/kaupan tunnelma osittain jäljellä. Vinttikerrokseen Humppilan osuusliike rakensi kiinteistön laajennuksen yhteydessä 1950-luvulla asuinhuoneen ja varastotilaa.

Rakennus 2: Nurkkakivien varaan todennäköisesti v. 1919 rakennettu rankorunkoinen suurehko, alunperin apteekin varastorakennus, on vuorattu peiterimoitetuin pystylaudoin ja maalattu punaiseksi. Listoitus on valkoinen. Satulakaton katteena on kolmiorimahuopa. Rakennus on alkuperäisessä asussaan.

Rakennus 3: Betoniperustainen, rankorunkoinen 1950-luvulla rakennettu varasto on vuorattu vaakalaudoin ja maalattu keltaiseksi. Listoitus on vihreä. Satulakaton katteena on profiilipelti. Rakennus on lähes alkuperäisessä asussaan.

Rakennus 4: Nurkkakiville perustetun v. 1920-luvun vaihteessa rakennetun, rankorunkoisen saunan perustuksia on myöhemmin vahvistettu betonilla. Runko on vuorattu peiterimoitetuin pystylaudoin ja maalattu punaiseksi. Listoitus on valkoinen. Huonokuntoinen rakennus on lähes alkuperäisessä asussaan.

Lisäksi pihapiirissä on 1970-luvulla kaupan ulko-varastoksi rakennettu pulpettikattoinen, aaltopeltikatteinen katos.

13. LÄHIYMPÄRISTÖ

Kiinteistö sijaitsee Lauttakyläntien ja siltä Vammalantielle haarautuvan välitien risteyksessä. Lännen ja etelän puolella tonttia rajaa tie, pohjoisen ja idän puolella naapurikiinteistöjen tontti.

Pihapiirin rakennukset sijoittuvat neljälle sivulle, eteläsivulla on päärakennus, pohjoisen puolella, varastokatos, idän puolella varasto ja sauna ja lännen puolella uudempi varasto. Pihamaa on hiekkakenttää. Itäreunalla on betonikehysinen pihakaivo. Suuren katoksen paikalla sijaitsi ennen sen rakentamista peruna- ja vihannesmaa sekä omena- ja herukkapuutarha.

14. SÄILYMISEDELLYTYKSET

Alueelle laaditaan uutta asemakaavaa. Kiinteistön päärakennus on hyvässä ja osittain kohtalaisessa kunnossa. Varastorakennukset ja sauna ovat kohtalaisessa, osittain huonossa kunnossa. Päärakennus edustaa alueen vanhaa, kerroksista liikerakennuskantaa, joka tulisi säilyttää ja kunnostaa sen nykyistä tyyliä kunnioittaen.

15. LUETTELOINTIPERUSTE

Kirkko-Jaakkolasta sekä osittain Mäkitalosta lohkottu entinen apteekin/ osuusliikkeen kiinteistö, jonka päärakennus todennäköisesti v:lta 1919 on vanhasta osastaan lähes alkuperäisessä asussaan. Länsipäätyyn tehty siipi 1950-luvulla. Lisäksi kaksi muuta rakennusta 1920-luvun vaihteesta ja uudempia rakennuksia 1950- ja 1970-luvuilta.

16. Rakennushistoriallinen

17. Historiallinen**18. Maisemallinen****19. OTE PERUSKARTASTA TAI ASEMAPIIRROS SISÄTILOISTA****20. POHJAPIIRROS TAI TIETOJA****21. VALOKUVAT****22. LÄHTEET**

Kiinteistörekisteri Punkalaitumen kunnasta. Kunnan kiinteistötoimi.
Maarekisteri Punkalaitumen kunnasta. Varsinais-Suomen maanmittauskonttori.
Punkalaitumen historia II; 1989.

23. LIITTEET

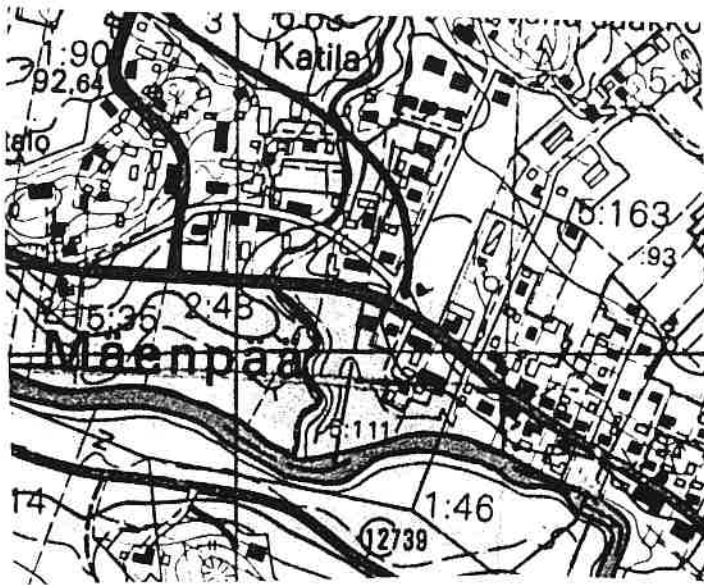
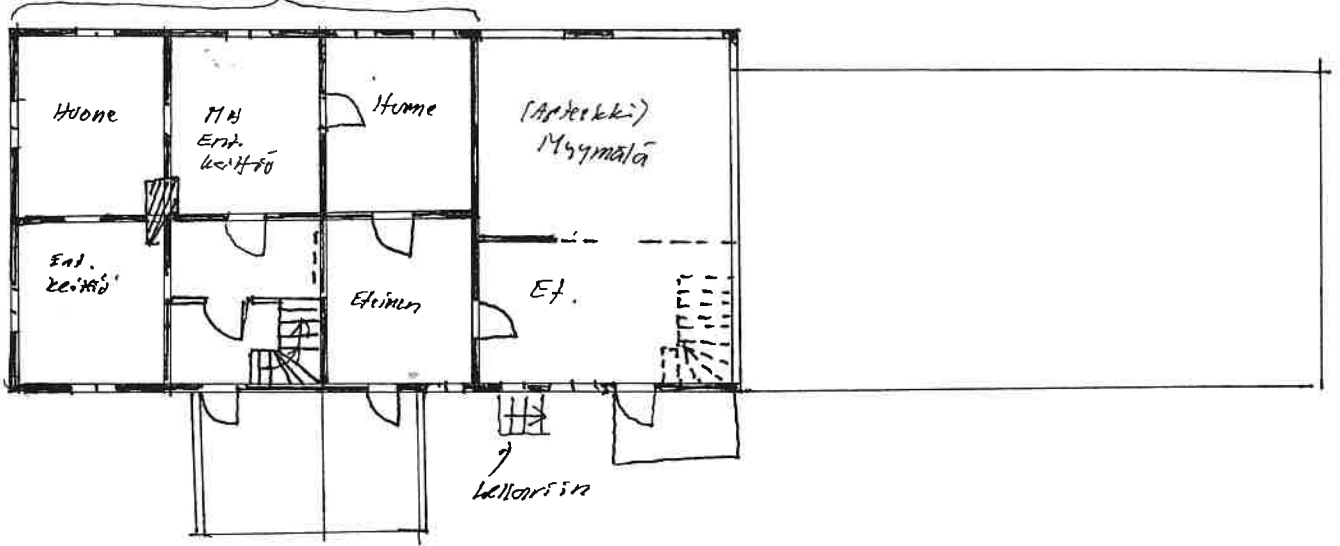
24. SUULLISIA TIETOJA ANTANEET

Omistaja Vesa Berggren

25. PÄIVÄYS JA LOMAKKEEN TÄYTTÄJÄ
12.6.2002 Kirsi Niukko

PUNKALAUDUN, SARKKILA, Murula

"Apoteekkarin asunto"




F6





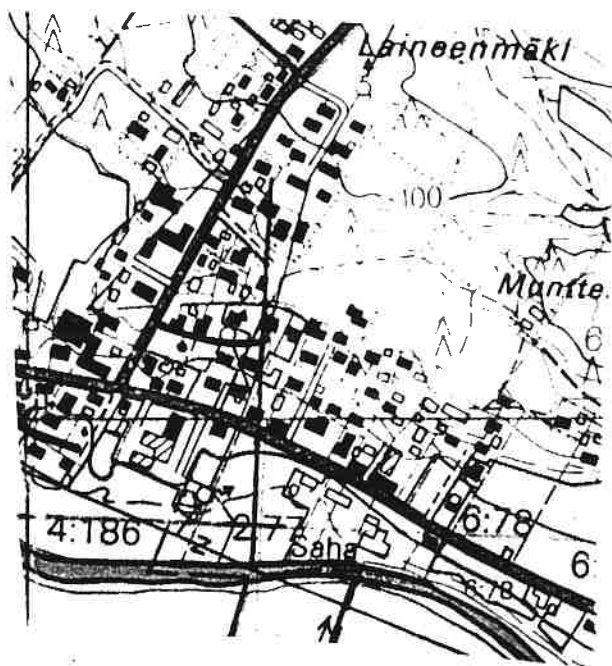
F 6



SUOMEN RAKENNUSKULTTUURIN YLEISLUETTELO Kohdeinventointilomake		MUSEOVIRASTO
1. Lääni: Länsi-Suomen lääni		2. Kunta: Punkalaidun
3. Kohde:		4. Kohteen numero: 14
5. Kylä Sarkkila	6. RN:o/kortteli 3:107 Peltola	7. Kohdetyyppi: Muut asuinkerrostalot
8. Peruskartta/koordinaatit 2451112/ 6778957	9. Osoite Lauttakyläntie 36 31900 PUNKAL Aidun	10. Omistaja ja omistajan osoite Ossi Lehtonen Lauttakyläntie 36 31900 PUNKAL Aidun
11. RAKENNUKSEN KUVAUS Rakennus nro 1		
Nykyinen käyttö	Asuin- ja liikerakennus	
Alkuperäinen käyttö		
Rakennusaika	1947	
Suunnittelija	Kalervo Vesanen (rakennuttaja)	
Kerrosluku	2	
Perusta	Betoni	
Runko	Ranko	
Kattomuoto	Satula	
Kate	Betonitiili	
Vuoraus	Pystylauta peiterimoin	
Ulkovärit	Vaaleankelt./ ruskea	
Kunto	Hyvä	
Erityispiirteet		
12. RAKENNUSHISTORIA		
<p>Kiinteistö lohkottiin Vähä - Pourusta ja tuotiin maarekisteriin v. 1927. Kiinteistö on aina ollut asuin- ja liikekiinteistönä. Nykyinen liikerakennuksen rakennutti ja suunnitteli(?) Kalervo Vesanen vuonna 1947 vanhan rakennuksen paikalle. Hänen aikanaan liikkeessä toimi pyöräkorjaamo. 1990-luvulla siinä toimi Kodinkoneliike ja nykyisin Parturi-kampaamo.</p> <p>Pihapiirissä sijaitsevan autotallin paikalla oli ennen liikerakennus, joka purettiin.</p> <p>Rakennus 1: Betoniperustainen, rankorunkoinen rakennus on vuorattu peiterimoitetuin pystylaudoin ja maalattu vaaleankeltaiseksi. Listoitus on ruskea. Satulakaton katteena on betonitiili. Rakennus on kaksikerroksinen. Alakerros toimii liiketiloina ja yläkerroksessa on asuintilaa. Rakennus on ulkoisesti alkuperäisessä asussaan.</p>		
13. LÄHIYMPÄRISTÖ		
<p>Kiinteistö sijaitsee Lauttakyläntien varrella, osana vanhoista liikekiinteistöistä muodostuvaa rakennuskokonaisuutta.</p> <p>Pihapiirissä on kaksi rakennusta, päärakennus ja autotalli. Sisäpihan puolella kasvaa lehti- ja havupuita.</p>		
14. SÄILYMISEDELLYTYKSET		
<p>Alueelle laaditaan uutta asemakaavaa. Kiinteistön rakennukset ovat hyväkuntoisia ja käytössä.</p>		

<p>15. LUETTELOINTIPERUSTE Vuonna 1927 Vähä-Pourusta lohkottu kiinteistö, jonka nykyinen kauppias Kalervo Vesasen rakennuttama asuin- ja liikerakennus vuodelta 1947 alkuperäisessä asussaan.</p>	<p>16. Rakennushistoriallinen 17. Historiallinen 18. Maisemallinen</p>
<p>19. OTE PERUSKARTASTA TAI ASEMAPIIRROS SISÄTILOISTA</p>	<p>20. POHJAPIIRROS TAI TIETOJA</p>
<p>21. VALOKUVAT</p>	
<p>22. LÄHTEET Kiinteistörekisteri Punkalaitumen kunnasta. Kunnan kiinteistötoimi. Maarekisteri Punkalaitumen kunnasta. Varsinais-Suomen maanmittauskonttori.</p>	
<p>23. LIITTEET</p>	
<p>24. SUULLISIA TIETOJA ANTANEET</p>	
<p>25. PÄIVÄYS JA LOMAKKEEN TÄYTTÄJÄ 12.6.2002 Kirsi Niukko</p>	

PUNKALAIIDUN, SARKKILA. Poutala



PUNKALAUDUN .SARKKILA, Peltala



SUOMEN RAKENNUSKULTTUURIN YLEISLUETTELO Kohdeinventointilomake		MUSEOVIRASTO	
1. Lääni: Länsi-Suomen lääni		2. Kunta: Punkalaidun	
3. Kohde:		4. Kohteen numero: 15	
5. Kylä Sarkkila	6. RN:o/kortteli 5:36 Leander	7. Kohdetyyppi: Lohkotila	
8. Peruskartta/koordinaatit 211210B2 2450982/ 6778974	9. Osoite Lauttakyläntie 29 31900 PUNKAL Aidun	10. Omistaja ja omistajan osoite Leena Tamminen Lauttakyläntie 29 31900 PUNKAL Aidun	
11. RAKENNUKSEN KUVAUS			
	Rakennus nro	1	2
			3
Nykyinen käyttö	Asuinrakennus	Varasto	Varasto
Alkuperäinen käyttö	Asuinrakennus		
Rakennusaika	1938		
Suunnittelija	Rakennuststo Heikki Siikonen		
Kerrosluke	2,5		
Perusta	Syväperustus, anturat	Luonnonkivi	Betoni
Runko	Tiili	Hirsi	Ranko
Kattomuoto	Satula	Satula	Satula
Kate	Betonitiili	Profiilipelti	Betonitiili
Vuoraus	Rappaus, maali	Ei vuorattu	Pystyl.peiter
Ulkovärit	Luonnonvalk. / ruskea	Pun.vihreä	Pun, vihreä
Kunto	Hyvä	Hyvä	Hyvä
Erityispiirteet	Kissanpenkit, 20-luvun klassistis-henkisiä piirteitä		
12. RAKENNUSHISTORIA			
<p>Kiinteistö lohkottiin Rauhalasta ja tuotiin maarekisteriin v. 1930. Kiinteistön rakennuskanta on nuorempaa. Päärakennus on vuodelta 1938 ja muut rakennukset uudempia.</p> <p>Rakennus 1: Vuonna 1938 valmistuneen asuinrakennuksen suunnitteli Johtaja Albi Tuomiselle hyvinkääläinen rakennustoimisto Heikki Siikonen. Rakennuksen tiilirunko on vuorattu sileällä rappauksella ja maalattu valkoiseksi. Satulakaton katteena on betonitiili. Rakennuksen pohjoissivun l, julkisivun puolella on kuistiton sisäänkäynti. Rakennuksessa on kaksijakoiset pystyikkunat, joiden vasemman puoleinen ruutu on välipienalla jaettu kahdeksi eri kokoiseksi ruuduksi. Yläosaa kiertää haukanikkunarivi. Alkuperäinen, rakennukselle klassistishenkistä tyyliä antanut sisäänkäynnin pylväikkö ja sen yläpuolella ollut katos on purettu. Oven yllä on nykyisin yksinkertainen pulpettilapainen katos, jota kannattelevat tiilestä muuratut pylväät. Muuten rakennus on ulkoisesti alkuperäisessä asussaan.</p> <p>Alkuperäisessä suunnitelmassa ollut kuistin katokseen päälle suunniteltu parveke ja sen yläpuolinen kaaveli jäivät toteuttamatta. Samoin kaaveliin suunniteltu huone jätettiin rakentamatta ullakkokerrokseen. .</p> <p>Rakennus 2: Luonnonkiviperustukselle rakennettu hirsirunkoinen, pitkänurkkainen aitta tms, varastorakennus on vuoraamaton. Runko ja listoitus on maalattu punaisiksi. Ovet ovat vihreät. Satulakaton katteena on profiilipelti.</p> <p>Rakennus 3: Betoniperustalle rakennettu rankorunkoinen varastorakennus on vuorattu peiterimoitetuin pystylaudoin vuorattu rakennus on maalattu punaiseksi. Myös listoitus on punainen. Ovet ovat vihreät. Satulakaton katteena on betonitiili.</p>			

13. LÄHIYMPÄRISTÖ

Kiinteistö sijaitsee Lauttakyläntien varrella, keskustaaajaman länsipuolella osana vanhojen liike- ja asuinkiinteistöjen muodostamaa rakennuskokonaisuutta. Länsipuolella tonttia kulkee vanha, joen rantaan johtanut tie, käytöstä poistettuna.

Hyvin hoidetun puutarhan ympäröimä kiinteistö rajautuu etelän puolella jokiniittyyn, pohjoisessa tiehen ja itä- ja länsisivuilta muiden kiinteistöjen tontteihin. Päärakennus sijaitsee tontin keskellä, muut rakennukset länsireunalla.

14. SÄILYMISEDELLYTYKSET

Alueelle laaditaan uutta asemakaavaa. Kiinteistön rakennukset ovat hyväkuntoisia ja ympärivuotisessa käytössä. Päärakennuksen klassistishenkinen tyyli tulisi huomioida tulevien kunnostusten yhteydessä.

15. LUETTELOINTIPERUSTE

Kiinteistö lohkottiin v. 1930 Kirkko -Jaakkolasta. Nykyinen rakennuskanta on nuorempaa. V. 1938 valmistunut päärakennus on hyvinkääläisen rakennustoimisto Heikki Siikosen suunnittelema. Rakennuksen sisäänkäyntiä on muutettu kunnostuksen yhteydessä. Lisäksi pihapiirissä on kaksi varistorakennusta. .

16. Rakennushistoriallinen

17. Historiallinen

18. Maisemallinen

19. OTE PERUSKARTASTA TAI ASEMAPIIRROS SISÄTILOISTA

20. POHJAPIIRROS TAI TIETOJA

Kts. piirustukset

21. VALOKUVAT

22. LÄHTEET

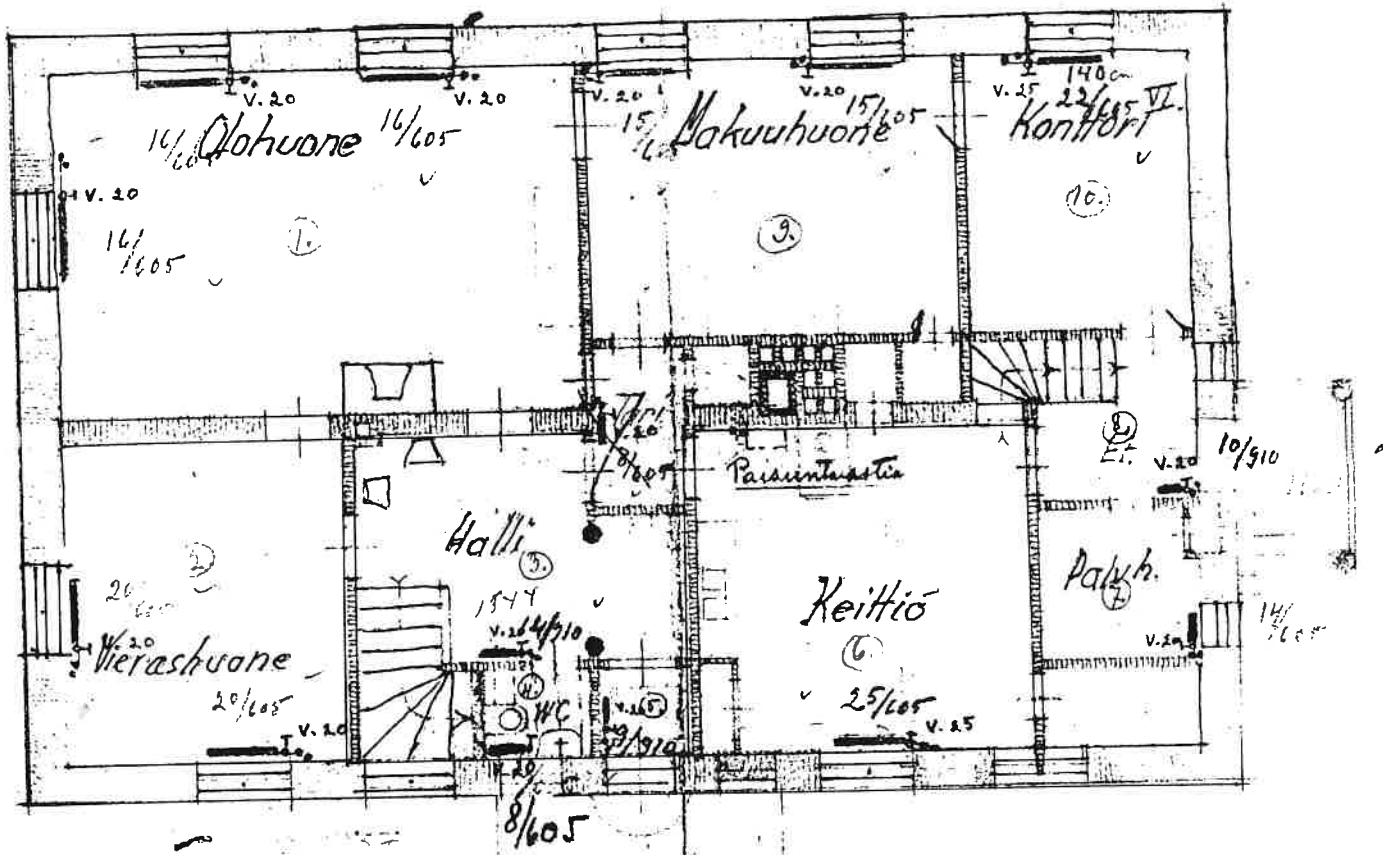
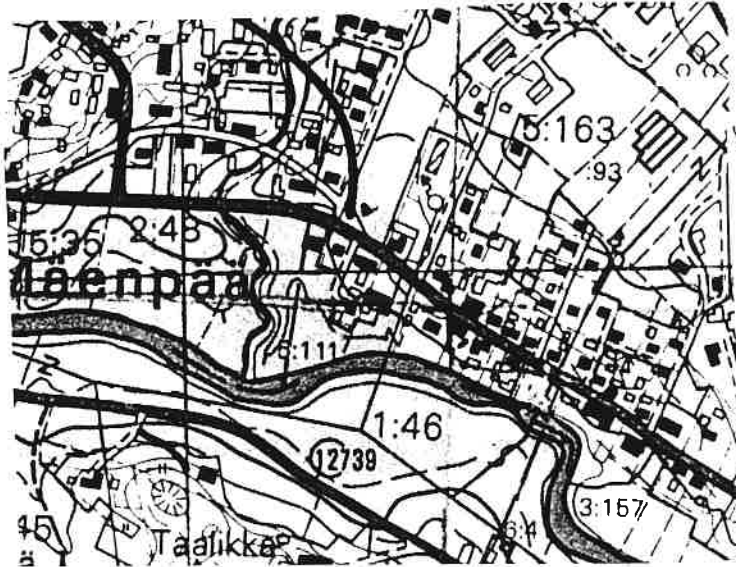
Kiinteistörekisteri Punkalaitumen kunnasta. Kunnan kiinteistötoimi.
Maarekisteri Punkalaitumen kunnasta. Varsinais-Suomen maanmittauskonttori.

23. LIITTEET Rakennuspiirustukset

24. SUULLISIA TIETOJA ANTANEET Leena Tamminen (1999)

25. PÄIVÄYS JA LOMAKKEEN TÄYTTÄJÄ
12.6.2002 Kirsi Niukko

PUNKALAUDUN, SARKKILA. Leander



HEIKKI SIKKONEN
RAKENNUSSTOIMISTO
 HYVÄSKÄÄ. PUE. 175



F 1



SUOMEN RAKENNUSKULTTUURIN YLEISLUETTELO Kohdeinventointilomake		MUSEOVIRASTO
1. Lääni: Länsi-Suomen lääni		2. Kunta: Punkalaidun
3. Kohde:		4. Kohteen numero: 16
5. Kylä Sarkkila	6. RN:o/kortteli 3:76 Ruohola	7. Kohdetyyppi: Asuinrakennus
8. Peruskartta/koordinaatit 2451048/ 6778949	9. Osoite Lauttakyläntie 25 31900 PUNKAL Aidun	10. Omistaja ja omistajan osoite Heikki Moisio Lauttakyläntie 25 31900 PUNKAL Aidun
11. RAKENNUKSEN KUVAUS Rakennus nro 1 2		
Nykyinen käyttö	Asuin- / liikerakennus	Varasto
Alkuperäinen käyttö	asuin- ja liikerakennus	Navetta, talli, sauna/saunakamari
Rakennusaika	1928	1928
Suunnittelija		
Kerrosluvu	2	1
Perusta	Betoni	Betoni
Runko	Hirsi	Hirsi, ranko
Kattomuoto	Satula	Satula
Kate	Betonitiili	Profiilipelti
Vuoraus	Vaaka- / pystyponttilaudoitus	Ei vuorausta/ pystylauta
Ulkovärit	Keltainen / valkoinen / ruskea	Punainen, valkoinen
Kunto	Hyvä	Hyvä
Erityispiirteet	Kummassakin lappeessa frontoni, kissanpenkit.	

12. RAKENNUSHISTORIA

Kiinteistö on lohkottu asutustilaksi v. 1925 Yli -Kerttulasta. V. 1935 on Ruoholaan liitetty maa-alue Niemi -Kerttulasta. Rakennukset ovat v:lta 1928. Omistaja Irma Moisio kertoo, että kiinteistössä toimi polkupyöräliike 1930-luvulla. Punkalaitumen historian (II; 1989) mukaan liikkeen perusti v. 1936 M. Moisio. Sen jälkeen siinä toimi Schultzin ruokakauppa ja lopuksi v:sta 1963 lähtien Kenkäkauppa Heikki Moisio. Liike lopetti toimintansa vuoden 2002 alusta. Kiinteistön puutarhan on suunnitellut kauppias Schultzin vaimo Lydia Schultz.

Rakennus 1: Betoniperustainen, hirsirunkoinen, v. 1928 valmistunut rakennus on vuorattu yläosastaan pystylaudoin, keskiosasta vaakalaudoin ja maalattu keltaiseksi. Listoitus on valkoinen. Satulakaton katteena on betoniitiili. Rakennuksessa on kaksi sisäänkäyntiä, kadun puolelta käynti liikehuoneistoon ja sisäpihan eli etelän puolelta yksityisiloihin. Rakennus peruskorjattiin 1960-luvulla. Alkuperäinen kuisti poistettiin ja sisäänkäynti siirrettiin uuden autokatossiiven yhteyteen. Myös liiketiloja kunnostettiin tuolloin. Rakennuksen ikkunat vaihdettiin suuriruutuisiin kaksi- ja kolmijakoisiin ikkunoihin. Ikkunoiden muutoksen ja uuden siiven rakentamisen yhteydessä rakennuksen alkuperäinen ilme muuttui merkittävästi.

Rakennuksessa on ulko- ja sisäpuolella piirteitä sekä 1920- että 1960-luvulta.

Rakennus 2: Betoniperustainen, v. 1928 valmistunut navetan, tallin, saunan ja saunakamarin käsittävä rakennus on osittain hirsi- ja osittain rankorunkoinen. Hirsirunko on vuoraamaton. Rankorunko on vuorattu pystylaudoin. Rakennus on maalattu punaiseksi, listoitus valkoiseksi. Satulakaton katteena on profiilipelti. Rakennuksen keskellä on läpikulkukäytävä. Rakennus on hyväkuntoinen ja lähes alkuperäisessä asussaan.

13. LÄHIYMPÄRISTÖ

Kiinteistö sijaitsee Lauttakyläntien varrella, Punkalaitumen keskustaaajaman länsiosassa, osana vanhojen asuin- ja liikerakennusten muodostamaa, kerroksista rakennuskokonaisuutta.

Pihapiiriä rajaa pohjoisen puolella Lauttakyläntie, eteläpuolella navetta/ sauna-rakennus ja sen takana avautuva rantapeltö. Idän ja lännen puolella kapea, pitkämäinen tontti rajautuu naapurikiinteistöihin, etelän puolella se ulottuu jokeen asti. Rakennusten ympäristöön on vuosikymmeniä sitten, Schultzin ruokakaupan aikoihin, istutettu mm. Pihtakuusia, sembramäntyjä ja ja omenapuita. Puutarhan istutukset suunnitteli nykyisen omistajan kertoman mukaan puutarhuri Lydia Schultz.

14. SÄILYMISEDELLYTYKSET

Alueelle laaditaan uutta asemakaavaa. Kiinteistön rakennukset ovat hyväkuntoisia ja ympärisvuotisessa käytössä.

15. LUETTELOINTIPERUSTE

Kiinteistö lohkottiin asutustilaksi Yli-Kerttulasta v. 1925. Rakennukset ovat vuodelta 1928. Vanha liikerakennus on peruskorjattu v. 1963. Alkuperäistä ilmettä on vielä jäljellä. Lisäksi pihapiirissä on navetta/sauna-rakennus lähes alkuperäisenä.

16. Rakennushistoriallinen

17. Historiallinen

18. Maisemallinen

19. OTE PERUSKARTASTA TAI ASEMAPIIRROS
SISÄTILOISTA

20. POHJAPIIRROS TAI TIETOJA

21. VALOKUVAT

22. LÄHTEET

Kiinteistörekisteri Punkalaitumen kunnasta. Kunnan kiinteistötoimi
Maarekisteri Punkalaitumen kunnasta. Varsinais-Suomen maanmittauskonttori,
Punkalaitumen historia II, 1989.

23. LIITTEET

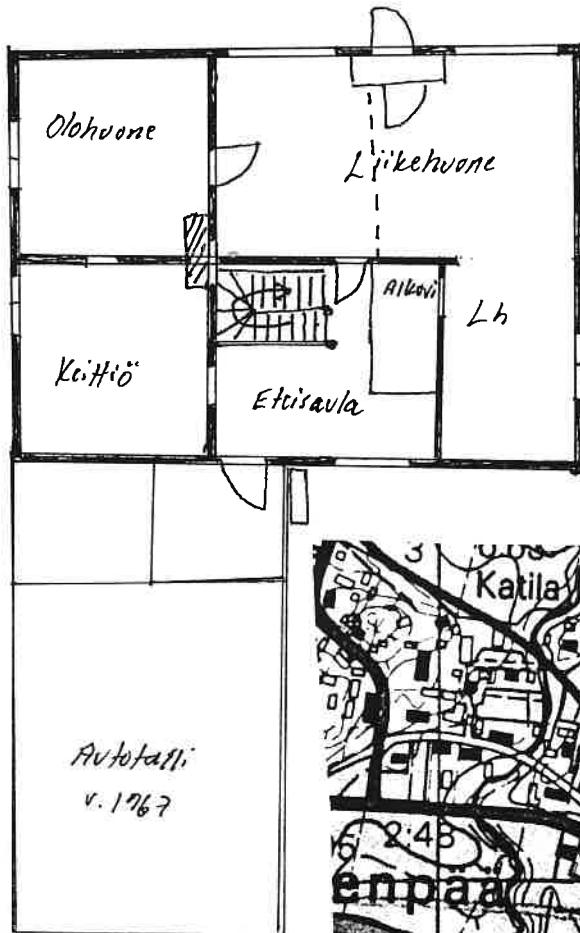
24. SUULLISIA TIETOJA ANTANEET

Omistaja Irja Moisio

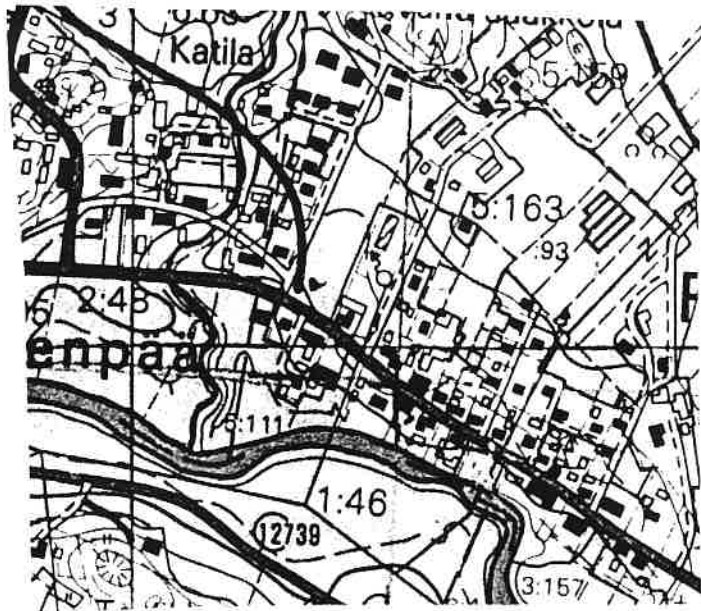
25. PÄIVÄYS JA LOMAKKEEN TÄYTTÄJÄ

13.6.2002 Kirsi Niukko

PUNKALOIDUN. SARKKILA. Ruuhola



F2



F2



F2

F2

F2



SUOMEN RAKENNUSKULTTUURIN YLEISLUETTELO Kohdeinventointilomake		MUSEOVIRASTO
1. Lääni: Länsi-Suomen lääni		2. Kunta: Punkalaidun
3. Kohde:		4. Kohteen numero: 17
5. Kylä Sarkkila	6. RN:o/kortteli 3:46 Tamminen	7. Kohdetyyppi: Asuinrakennus
8. Peruskartta/koordinaatit 2451088/ 6778930	9. Osoite Lauttakyläntie 23 31900 PUNKAL Aidun	10. Omistaja ja omistajan osoite Toivo Virki Lauttakyläntie 23 31900 PUNKAL Aidun
11. RAKENNUKSEN KUVAUS		
	Rakennus nro 1	2
Nykyinen käyttö	Asuminen	Sauna
Alkuperäinen käyttö	Asuin- ja liikerakennus	Sauna
Rakennusaika	1912	1960-l
Suunnittelija		
Kerrosluku	2	1
Perusta	Luonnonkivi-harkko	Betoni
Runko	Hirsi	Hirsi
Kattomuoto	Satula	Satula
Kate	Betonitiili	Tiilijäljitelmäpelti
Vuoraus	Pysty- /vaakaponttilaudoitus	Ei vuorausta
Ulkovärit	Vaaleanpun. / valkoinen	Punainen, valkoinen
Kunto	Hyvä	Hyvä
Erityispiirteet	T-ikkunat. Ikkunoiden vuorilaudoituksessa profiloitteja ja kohokuvioita. Päätykolmioissa rimakoriste.	
12. RAKENNUSHISTORIA		
<p>Kiinteistö lohkottiin Vähä -Pourusta erotetusta Ellilän kiinteistöstä ja tuotiin maarekisteriin v. 1927. Kiinteistössä toimi 1900-luvun alkupuolella teurastaja Selmi Tammisen teurastamo. Rakennus on jo purettu. Sen jälkeen kiinteistössä asuinliikennöitsijä Hannu Tamminen. Kiinteistö on ympärivuotisessa asuinkäytössä. Asuinrakennuksen yksi huone on ollut liiketilana ja siinä on toiminut mm. Parturi sekä osto- ja myyntiliike.</p> <p>Rakennus 1. Luonnonkiviharkkoille perustettu rakennus on suullisen tiedon mukaan valmistunut v. 1912. Sen hirsirunko on vuorattu vaihtelevalla ponttilaudalla ja maalattu vaaleanpunaiseksi. Listoitus on valkoinen. Satulakaton katteena on betonitiili. Rakennuksen eteläisivun l, sisäpuolella on umpikuisti ja sen edessä ulkoportaikko. Kuisti on uusittu myöhemmin. Portaikkoa ei rakennuksessa ole alunperin ollut. Muuten rakennus on ulkoisesti alkuperäisessä asussaan.</p> <p>Rakennuksessa on T-ikkunat, joiden vuorilaudoissa on koristeellinen profilointi ja listojen yläosassa vinoneliön muotoisia kohokuvioita. Päätykolmioissa on rimakoriste. Rakennuksessa on kaksi asuinhuonetta, joista vintin kaksi huonetta ja eteinen on rakennettu myöhemmin. Alakerroksessa on keittiö, ja kolme huonetta. Nykyisen keittiön paikalla oli ennen huone. Alkuperäisen keittiön suuri liesiuuni on edelleen jäljellä. Entisessä liikehuoneistossa on peltiuuni ja toisessa asuinhuoneessa on kaakeliuuni.</p> <p>Rakennus 2: Betoniperustukselle rakennettu hirsirunkoinen sauna siirrettiin nykyiselle paikalleen 1960-luvulla. Vuoraamaton hirsirunko on maalattu punaiseksi. Listoitus on valkoinen. Satulakaton katteena on tiilijäljitelmäpelti. Rakennuksen päätyyn rakennettiin siirron yhteydessä avokuisti.</p>		

13. LÄHIYMPÄRISTÖ

Kiinteistö sijaitsee Lauttakyläntien varrella, keskustaajaman länsiosassa, osana vanhojen liikerakennusten muodostamaa kokonaisuutta.

Kiinteistön tontti rajautuu pohjoisen puolella tiehen, etelän puolella jokeen ja molemmilla sivuilla naapurikiinteistöjen tontteihin. Päärakennus sijaitsee lähellä tietä. Tienlevennyksen ja -korostusten vuoksi perustukset ovat painuneet maan sisään ja niitä on otettu uudelleen esiin. Sauna sijaitse pihapiirin eteläpuolella. Rakennuksia ympäröi runsas kasvillisuus joka koostuu mm. Vanhoista omenapuista ja uudemmista istutuksista.

Navetta on purettu.

14. SÄILYMISEDELLYTYKSET

Alueelle laaditaan uutta asemakaavaa. Kiinteistön rakennukset ovat hyväkuntoisia käytössä. Kiinteistöä rakennuksineen tulisi kunnostaa alkuperäistä tyyliä kunnioittaen.

15. LUETTELOINTIPERUSTE

Ellilästä v. 1927 lohkottu liike- ja asuinkiinteistö, jonka näyttävä päärakennus lähes alkuperäisessä asussaan. Lisäksi tontille 1960-luvulla siirretty hirsirunkoinen sauna.

16. Rakennushistoriallinen

17. Historiallinen

18. Maisemallinen

19. OTE PERUSKARTASTA TAI ASEMAPIIRROS SISÄTILOISTA

20. POHJAPIIRROS TAI TIETOJA

21. VALOKUVAT

22. LÄHTEET

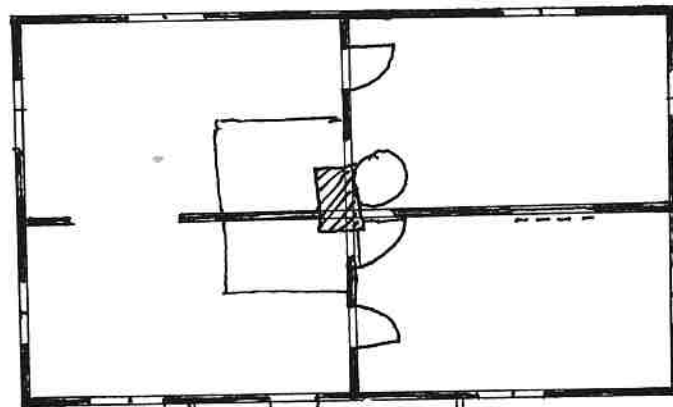
Kiinteistörekisteri Punkalaitumen kunnasta. Kunnan kiinteistötoimi.
Maarekisteri Punkalaitumen kunnasta. Varsinais-Suomen maanmittauskonttori.

23. LIITTEET

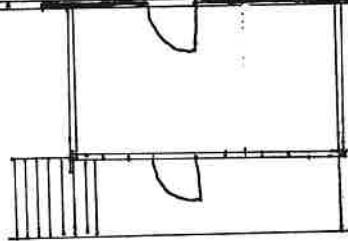
24. SUULLISIA TIETOJA ANTANEET
Omistaja Toivo Virki

25. PÄIVÄYS JA LOMAKKEEN TÄYTTÄJÄ
13.6.2002

PUNKALAUDUN, SARKKILA, Tamminen



F 2



F 2



F 2



SUOMEN RAKENNUSKULTTUURIN YLEISLUETTELO Kohdeinventointilomake		MUSEOVIRASTO
1. Lääni: Länsi-Suomen lääni		2. Kunta: Punkalaidun
3. Kohde:		4. Kohteen numero: 18
5. Kylä Sarkkila	6. RN:o/kortteli 3:3 Kansakoulunmaa	7. Kohdetyyppi: Palstatila/ Kansakoulu
8. Peruskartta/koordinaatit 211210 2451200/ 6778860	9. Osoite Lauttakyläntie 21 31900 PUNKAL Aidun	10. Omistaja ja omistajan osoite KouluTintti Oy / Pärssiset Kirvesmiehentie 2 32440 ALASTARO
11. RAKENNUKSEN KUVAUS Rakennus nro 1		
Nykyinen käyttö	Asuminen/ matkailumajoitus	
Alkuperäinen käyttö	Kansakoulu	
Rakennusaika	1875	
Suunnittelija	?	
Kerrosluku	1+1	
Perusta	Luonnonkivi-harkko	
Runko	Hirsi	
Kattomuoto	Satula/ Mansardi	
Kate	Betonitiili	
Vuoraus	Peiterimoitettu pysty laudoitus / Vaaka- ja pysty puoliponttilaudoitus	
Ulkovärit	Valkoinen / tiilenpunainen	
Kunto	Hyvä	
Erytyspiirteet	Tympanon koristeet, ikkunakoristeet, koristelistat.	

12. RAKENNUSHISTORIA

Sarkkilan kansakoulun kiinteistö lohkottiin Iso- ja Vähä - Pourun maista palstatilaksi v. 1896. Kansakoulu aloitti toimintansa jo v. 1869 Penttilän talossa. Tulevan kansakoulun paikasta kiisteltiin monta vuotta ja koulu ehti siirtyä vielä Oriniemeen ennen kuin varsinainen koulurakennus valmistui ja koulutoiminta siinä aloitettiin vuonna 1875. 1900-luvun alkuvuosina rakennusta laajennettiin poikittaissuuntaisella, mansardikattoisella osalla.

Koulun toiminta lakkasi v. 1971. Sen jälkeen koulun rakennukset rapistuivat kunnan omistuksessa vuosikymmeniä. Myös rakennusten purkamisesta keskusteltiin ajoittain. V. 1876 rakennettu ja ilmeisesti alkuperäisessä asussaan ollut ulkokuonerakennus purettiin tienlaajennuksen yhteydessä 1990-luvun lopulla. Samalla koulua ympäröinyt aita purettiin ja koulujen pihapiireille tunnusomainen kasvillisuus hävitettiin lähes kokonaan. Myös pihaan johtanut tieliittymä suljettiin.

Kunta myi Kansakoulunmaan kiinteistön nykyisille omistajille 1990-luvun loppupuolella. Koulurakennusta on vuosien ajan kunnostettu alkuperäistä tyyliä kunnioittaen. Rakennus on mainittu Satakunnan liiton seutukaavakohteena ja valtakunnallisesti arvokkaana rakennuksena.

Rakennus 1: Rakennus on rakennettu kahdessa eri vaiheessa. Vanhin osa on vuodelta 1875. Se käsitti vanhan valokuvan mukaan tuolloin talonpoikaistyylisen, luonnonkiviharkoille perustetun hirsirunkoisen rakennuksen, jonka vuorauksena oli peiterimoitettu pystylauta. Rakennus oli todennäköisimmin maalattu punamullalla, listoitus oli valkoinen. Rakennuksen ulkoasussa ja koristelussa oli uusrenessanssin piirteitä.

Vuosien 1913-14 aikana rakennuksen itäpäätyyn rakennettiin poikittaissiipi. Uusi osa perustettiin luonnonkiviharkoille. Hirsirunko vuorattiin vaihtelevalla ponttilaudoituksella ja maalattiin valkoiseksi, listoitus punaiseksi. Rakennuksen tyyli muuttui tuolloin.

Uuden siiven itäisivulla on laaja mansardilappeinen kaaveli. Kadunpuoleiselle julkisivulle rakennettiin pitkä, verantamainen avokuisti, jossa on koristeellinen kaide. Uuden siiven päätykolmioihin tehtiin rimakoriste. Vanhan ja uuden osan ikkunat edustavat tyyllisesti omia aikakausiaan. Vanhan osan ikkunat ovat kuusiruutuiset ja uusrenessanssihenkisesti listoitut. Uuden osan ikkunat ovat jugendtyylisiä. Ikkunoiden yläosassa on kolme neliönmuotoista, alaosassa kolme pidempää ruutua, jotka on välipuittein jaettu pienempiin ruutuihin. Uuden siiven kaavelin ikkunan alla on kivijalkaan asti ulottuva, pystysuuntainen rimakoriste. Vuorilaudoituksen yläosaa kiertää sahalaitakuviainen koristelista.

Alkuperäisen osan runsas, koristeellinen vuorilaudoitus ja koristelutoitus on säilytetty alkuperäisenä.

Rakennuksen vanhimmassa osassa sijaitsi opettajan asunto, koulun keittiö ja luokkia. Koulutoiminnan aikana koulussa tehtiin kunnostustöitä, mm. 1950-luvulla pintamateriaaleja uudistettiin. Viime vuosien aikana rakennusta on kunnostettu asunnoksi ja matkailumajoitustiloiksi. Osa huoneista on jaettu väliseinän useammaksi huoneeksi. Entisiin eteistiloihin on rakennettu mm. wc-tiloja. Alkuperäisiä rakenteita on ikkunoita lukuun ottamatta jäljellä melko vähän. Alkuperäisenä sen sijaan on säilytetty koulumuseosikin aiottu uudemman osan eteinen ja luokat. Myös alkuperäiset suuret lämmitysuunit ovat jäljellä.

Koulun kellarikerrokseen on tehty sauna ja pesutilat.

Rakennuksen ulkoasussa on samoja teemoja kuin uuden pappilan ja nk. Pourun kaupan päärakennuksissa.

13. LÄHIYMPÄRISTÖ

Kiinteistö sijaitsee Lauttakyläntien varrella, keskustaajaman keskipaikkeilla, paloaseman länsipuolella.

Pihapiirissä on enää vain yksi rakennus. Vanha koulun tontti on kaventunut käsittämään vain koulurakennuksen sekä sen eteläpuoleisen alueen eli jokirantaan ulottuvan rinteeseen istutuksineen ja vanhoine puineen. Vanha koulun kenttä, ulkokuone v:lta 1876 sekä kadun puolelta koulun pihaa reunustanut, kivipylväin tuettu aita on hävitetty. Tien levennyksen yhteydessä 1990-luvun lopulla suljettu tieliittymä on suunnitteilla avata uudelleen.

14. SÄILYMISEDELLYTYKSET

Alueelle laaditaan kaavamuutosta. Koulurakennus on merkitty Satakuntaliiton seutukaavakohteeksi sekä Museoviraston raportissa Valtakunnallisesti merkittäväksi kulttuuriympäristöksi. Punkalaitumen keskustaajamassa sijaitseva rakennus sijaitsee hallitsevalla paikalla, Lauttakyläntien varrella ja sillä on taajamakuvallista merkitystä. Rakennus tulisi säilyttää ja sitä tulisi kunnostaa alkuperäistä tyyliä kunnioittaen.

15. LUETTELOINTIPERUSTE

Punkalaitumen ensimmäinen kansakoulun kiinteistö, lohkottu Iso -ja Vähä -Pourun maista v. 1896 palstatilaksi. Koulurakennuksen vanhin osa v:lta 1875 ja uudempi osa v:lta 1913-14. Rakennus on ulkoisesti alkuperäisessä asussaan.

16. Rakennushistoriallinen**17. Historiallinen****18. Maisemallinen****19. OTE PERUSKARTASTA TAI ASEMAPIIRROS
SISÄTILOISTA****20. POHJAPIIRROS TAI TIETOJA**

Ks. Liite

21. VALOKUVAT**22. LÄHTEET**

Kiinteistörekisteri Punkalaitumen kunnasta. Kunnan kiinteistötoimi.

Maarekisteri Punkalaitumen kunnasta. Varsinais-Suomen maanmittauskonttori.

Punkalaitumen historia II, 1989.

Rakennettu kulttuuriympäristö, Valtakunnallisesti merkittävät kulttuurihistorialliset ympäristöt. Museoviraston rakennushistoriallisen osaston julkaisuja 16. 1993.

Satakunnan seutukaavaliitto, Sarja A: 177, Satakunnan rakennusperinne,

Oy Länsi-Suomen kirjapaino, 1990

23. LIITTEET

24. SUULLISIA TIETOJA ANTANEET

Omistajat Pärssinen

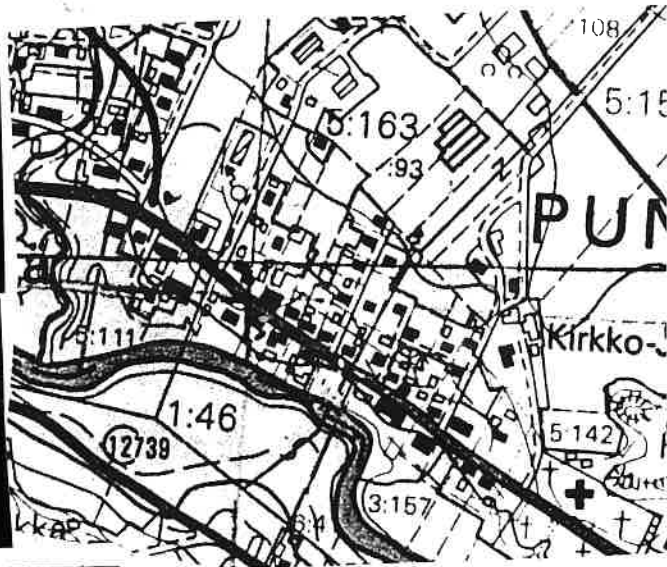
Suullisena perimätietona kerrotaan, että koulun kellarissa pidettiin kansalais sodan aikaan vuonna 1918 vangittuna punaisia naisvankeja.

25. PÄIVÄYS JA LOMAKKEEN TÄYTTÄJÄ

13.6.2002 Kirsi Niukko

PUNKALAUDUN. SARKKILA, Kansakoulunmaa

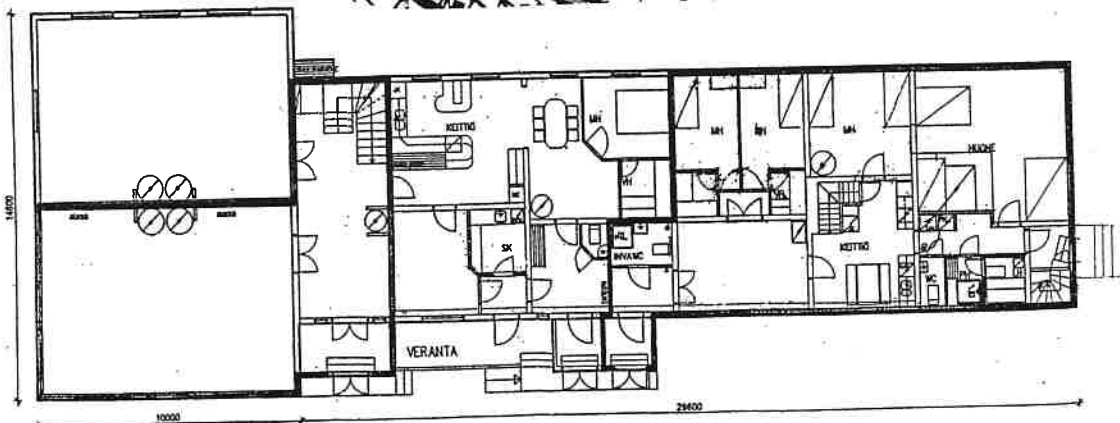
F 5



F 5



F 5



F 5



F 5



Punkalaitumen posti toimi aluksi Sarkkilan kansakoululla, missä postiasioita hoiti opettajan-työnsä ohessa Jaakko Lehtiö, oikealla vaimonsa Amalian kanssa. Vasemmalla opettaja Suoma Heinonen ja hänen äitinsä.

(Kuva. Kopio. Punkalaitumen historia II, 1989.)

F1



F5



F5



5

F5



5

F5



F5



SUOMEN RAKENNUSKULTTUURIN YLEISLUETTELO Kohdeinventointilomake		MUSEOVIRASTO
1. Lääni: Länsi-Suomen lääni		2. Kunta: Punkalaidun
3. Kohde:		4. Kohteen numero: 19
5. Kylä Sarkkila	6. RN:o/kortteli 3:59 Aika	7. Kohdetyyppi: Vapaa-ajan asuinrakennus
8. Peruskartta/koordinaatit 2451266/ 6778861	9. Osoite Kylmäärantie 1 31900 PUNKAL Aidun	10. Omistaja ja omistajan osoite Rantasen perikunta Kylmäärantie 1 31900 PUNKAL Aidun
11. RAKENNUKSEN KUVAUS Rakennus nro 1 2		
Nykyinen käyttö	Vapaa-ajan asuminen	Ei tietoa
Alkuperäinen käyttö	Asuin- ja liikerakennus	Vaja/ sauna
Rakennusaika	1929	1929?
Suunnittelija		
Kerrosluku	1,5	1
Perusta	Betoni	Betoni
Runko	Hirsi	Ranko?
Kattomuoto	Satula	Satula
Kate	Saumapelti	Saumapelti
Vuoraus	Vaihteleva ponttilauta	Pystylauta
Ulkovärit	Vaaleankeltainen / vihreä	Punainen, valkoinen
Kunto	Hyvä	Kohtalainen
Erityispiirteet	Lappeissa frontonit.. Umpikuisti. Kuusiruutuiset ikkunat. Vanha näyteikkuna 12-ruutuinen.	
12. RAKENNUSHISTORIA		
<p>Kiinteistö lohkottiin Vähä-Pourusta ja tuotiin maarekisteriin v. 1931. Nimensä mukaisesti kiinteistössä toimi 1900-luvun alkupuolelta lähtien kellosepän liike. Ulkoisesti lähes alkuperäisen asunsa säilyttäneen liikerakennuksen kadunpuoleisen julkisivun puolella on jäljellä alkuperäinen näyteikkuna.</p> <p>Rakennus 1: Betoniperustainen, hirsirunkoinen rakennus on vuorattu ala- ja yläosastaan pystylaudoin ja keskiosasta vaakalaudoin. Vuoraus on maalattu vaaleankeltaiseksi, listoitus vihreäksi. Satulakaton katteena on saumapelti. Lappeissa on frontonit, päädyissä kissanpenkit. Sisäpihan puolella on umpikuisti. Ulkoisesti rakennus lienee alkuperäisessä 1920-luvun asussa lukuun ottamatta etelän- eli kadunpuoleisessa julkisivussa ollutta liikkeen ovea, joka on suljettu.</p> <p>Rakennus 2: Betoniperustainen, todennäköisesti rankorunkoinen saunan ja vajan käsittävä rakennus on vuorattu pystylaudoin ja maalattu punaiseksi, listoitus valkoiseksi. Satulakaton katteena on saumapelti. Rakennus lienee rakennettu samoihin aikoihin päärakennuksen kanssa ja on alkuperäisessä asussaan.</p>		

13. LÄHIYMPÄRISTÖ

Kiinteistö sijaitsee keskustaajamassa Lauttakyläntien varrella, Lauttakyläntien ja siltä haarautuvan välitien risteyksessä osana vanhojen liikerakennusten muodostamaa rakennuskokonaisuutta.

Päärakennus sijaitsee tontin eteläreunalla, kadun puolella, ja tontin pohjoisreunalla sauna-/varastorakennus. Puutarha ympäröi rakennuksia. Pihapiiriä rajaa pohjoisen puolelta kuusiaita, muilta sivuilta kuuset ja koivut. Pienessä luonnontilaisessa pihassa kasvaa vanhoja omenapuita, herukkapensaita ja kukkaistutuksia.

14. SÄILYMISEDELLYTYKSET

Kiinteistön alueella laaditaan uutta asemakaavaa. Kiinteistön rakennukset ovat lähes alkuperäisessä asussaan ja verraten hyväkuntoisia. Rakennuksia tulisi kunnostaa alkuperäistä tyyliä kunnioitten.

15. LUETTELOINTIPERUSTE

Kiinteistö on lohkottu Vähä-Pourusta v. 1931. Rakennukset v:lta 1929 ovat ulkoisesti lähes alkuperäisessä asussaan. Päärakennuksessa toimi 1900-luvun alkupuolelta lähtien kellosepän liike.

16. Rakennushistoriallinen

17. Historiallinen

18. Maisemallinen

19. OTE PERUSKARTASTA TAI ASEMAPIIRROS
SISÄTILOISTA

20. POHJAPIIRROS TAI TIETOJA

21. VALOKUVAT

22. LÄHTEET

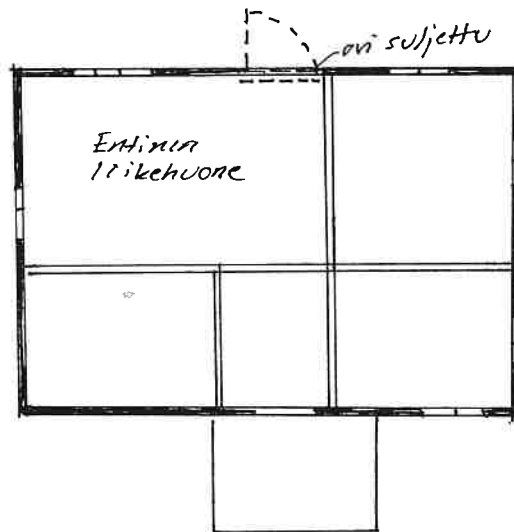
Kiinteistörekisteri Punkalaitumen kunnasta. Kunnan kiinteistötoimi.
Maarekisteri Punkalaitumen kunnasta. Varsinais-Suomen maanmittauskonttori.

23. LIITTEET

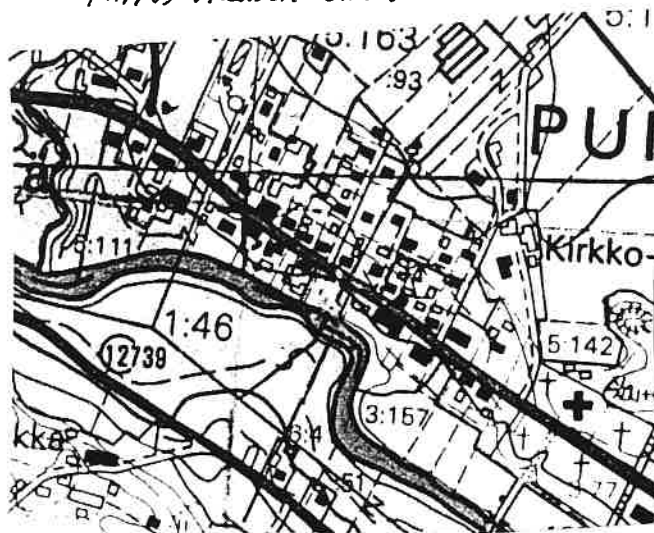
24. SUULLISIA TIETOJA ANTANEET

25. PÄIVÄYS JA LOMAKKEEN TÄYTTÄJÄ
13.6.2002 Kirsi Niukko

PUNKALAUDUN. SARKKILA. Aika



Piirros ulkoisen arvon mukaan



F14



SUOMEN RAKENNUSKULTTUURIN YLEISLUETTELO Kohdeinventointilomake		MUSEOVIRASTO
1. Lääni: Länsi-Suomen lääni		2. Kunta: Punkalaidun
3. Kohde:		4. Kohteen numero: 20
5. Kylä Sarkkila	6. RN:o/kortteli 5:100 Kirkko-Jaakkola	7. Kohdetyyppi: Asuinrakennus
8. Peruskartta/koordinaatit 2451360/ 6778940	9. Osoite Kylmäärontie 4 31900 PUNKAL Aidun	10. Omistaja ja omistajan osoite Pekka Peurala Kylmäärontie 4 31900 PUNKAL Aidun
11. RAKENNUKSEN KUVAUS Rakennus nro 1		
Nykyinen käyttö	Asuminen	
Alkuperäinen käyttö	Asuminen	
Rakennusaika	1916/ 1917	
Suunnittelija		
Kerrosluku	2	
Perusta	Luonnonkivi - harkko	
Runko	Hirsi	
Kattomuoto	Satula	
Kate	Betonitiili	
Vuoraus	Vaaka- pystyvuoliponttilaudoitus	
Ulkovärit	Luonnonvalkea / vaaleanruskea	
Kunto	Hyvä	
Erityispiirteet	Vinkkeli. T-ikkunat. Päätykolmioissa rimakoriste.	
12. RAKENNUSHISTORIA		
<p>Kiinteistö on muodostettu Vähä- Jaakkolan tilasta, joka jaettiin Vähä- ja Kirkko -Jaakkolaksi v. 1795 . Kiinteistö on yksi neljästä Jaakkolan kantatalosta 1700-luvun lopulla muodostetusta talosta. Kirkko - Jaakkolan talouskeskus ei sijaitse vanhan kylätontin paikalla vaan on siirretty nykyiseen paikkaansa aikaisintaan lohkomisvaiheessa 1700-1800-lukujen taitteessa. Kiinteistö on maanviljelystila.</p> <p>Rakennus 1: Luonnonkiviharkoille 1910-luvun loppupuolella rakennettu talonpoikaistalon päärakennus on vuorattu vaihtelevalla ponttilaudalla ja maalattu valkoiseksi. Listoitus on ruskea. Satulakaton katteena on betonitiili. Rakennuksen länsipäädyssä on vinkkeli osa . Pohjoisivulla on umpikuisti. Länsipäädyssä on toinen sisäänkäynti. Rakennukseen on tehty peruskorjaus vuonna 1975. Sisätilat on kunnostettu tuolloin. Huonejako on kuitenkin säilytetty ja osa alkuperäisistä lämmitysuuneista on jäljellä. Ulkoasultaan rakennus on lähes alkuperäinen.</p> <p>Pihapiirissä on lisäksi vanha, alunperin hirsirunkoinen navetta, jota peruskorjataan ja osittain rakennetaan uudelleen. Hirsirunko muutetaan vähitellen lekatileiksi. Muut vanhat rakennukset on purettu.</p>		

13. LÄHIYMPÄRISTÖ

Kiinteistö sijaitsee Kirkon ohi vievän vanhan kylätien varrella, joka ei enää liene kovin yleisesti käytössä.

Pihapiirissä on kaksi rakennusta, päärakennus ja navetta. Muut rakennukset on purettu. Päärakennuksen ympäristössä kasvaa vanhoja suuria lehtipuita, tuijia, suuria hopeapajuja ja pensaita sekä kukkaistutuksia. Maatalon pihapiirin tunnelma on osittain säilynyt, vaikka rakennukset sijaitsevatkin keskustaajaman alueella. Pihapiirin itäreunalla kulkee vanha koivujen reunustama kylätie. Osa koivuista on kaadettu. Kirkon läheisyydessä puusto on kuitenkin säilytetty.

14. SÄILYMISEDELLYTYKSET

Kiinteistön alueelle ollaan laatimassa uutta asemakaavaa. Kiinteistön rakennukset ovat ympärivuotisessa käytössä. Vanha maalaistalo pihapiiri, sen ohi kulkevina kyläteineen, tulisi pyrkiä säilyttämään osana kirkon seudun arvokasta miljöötä.

15. LUETTELOINTIPERUSTE

Jaakkolan kantatalosta aikoinaan muodostetusta Vähä - Jaakkolasta lohkottu kiinteistö, vanhan kylätontin ulkokuopuolisella alueella. Päärakennus 1910-luvulta ulkoisesti lähes alkuperäisessä asussaan. Lisäksi vanha navetta peruskorjattuna ja muutettuna. Pihapiirin itäpuolella kulkee vanha kylätie.

16. Rakennushistoriallinen

17. Historiallinen

18. Maisemallinen

19. OTE PERUSKARTASTA TAI ASEMAPIIRROS
SISÄTILOISTA

20. POHJAPIIRROS TAI TIETOJA

21. VALOKUVAT

22. LÄHTEET

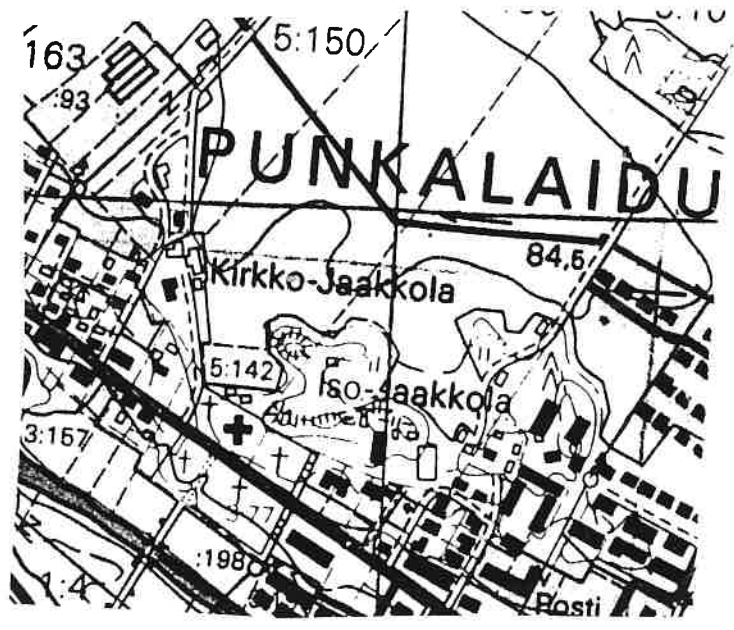
Kiinteistörekisteri Punkalaitumen kunnasta. Kunnan kiinteistötoimi.
Maarekisteri Punkalaitumen kunnasta. Varsinais-Suomen maanmittauskonttori.
Punkalaitumen historia II; 1989.

23. LIITTEET

24. SUULLISIA TIETOJA ANTANEET
Omistaja Pekka Peurala

25. PÄIVÄYS JA LOMAKKEEN TÄYTTÄJÄ
13.6.2002 Kirsi Niukko

PUNKALAUDUN. SARKKILA, Kirkko-Jaakkola



F 14



SUOMEN RAKENNUSKULTTUURIN YLEISLUETTELO Kohdeinventointilomake		MUSEOVIRASTO
1. Lääni: Länsi-Suomen lääni		2. Kunta: Punkalaidun
3. Kohde:		4. Kohteen numero: 21
5. Kylä Sarkkila	6. RN:o/kortteli 3:69 Oma	7. Kohdetyyppi: Asuinrakennus
8. Peruskartta/koordinaatit 2451315/ 6778791	9. Osoite Lauttakyläntie 17 31900 PUNKAL Aidun	10. Omistaja ja omistajan osoite Tuomo Lehtiö Lauttakyläntie 17 31900 PUNKAL Aidun
11. RAKENNUKSEN KUVAUS Rakennus nro 1		
Nykyinen käyttö	Asuin- ja liikerakennus	
Alkuperäinen käyttö	Liikerakennus	
Rakennusaika	1914 (1918)	
Suunnittelija		
Kerrosluku	1,5	
Perusta	Luonnonkivi-harkko	
Runko	Hirsi	
Kattomuoto	Satula	
Kate	betonitiili	
Vuoraus	Vaaka- ja pystypuoliponttilaudoitus	
Ulkovärit	Valkoinen / ruskea	
Kunto	Hyvä	
Erytispiirteet	Huvilamainen rakennus Eteläsivulla maahan asti ulottuva erkkeri.	

12. RAKENNUSHISTORIA

Kiinteistö lohkottiin Vähä -Pourusta ja tuotiin maarekisteriin v. 1932. Kiinteistön päärakennuksen vanhin osa rakennettiin todennäköisesti jo v. 1914. Kiinteistön osti Sarkkilan kansakoulun opettajaksi Isostakyröstä muuttanut Jaakob Eklund (myöh. Jaakko Lehtiö) v. 1918. Lehtiö hoiti opettajatoimensa lisäksi postia, ja perusti postitoimiston Oman kiinteistöön . Lehtiön vaimo piti rakennuksen länsipäädyssä kukkakauppaa vuoteen 1935 ja sen jälkeen rakennuksen länsipäässä kemikalioita vuodesta 1935 eteenpäin. 1940-luvulla päärakennuksessa toimi myös nimismiehen konttori. Vuonna 1953 Tuomo Lehtiö perusti rakennukseen valokuvaamon, joka toimi kiinteistön tiloissa vuosikymmeniä. Valokuvaamon tilat ovat edelleen jäljellä.

Oman puutarha perustettiin suunnitelman pohjalta v. 1925. Siellä on perinteisten omenapuiden ja herukkapensaiden sekä kukkaistutusten lisäksi mm. Kaksi syreenimajaa. Alunperin puutarhan polut olivat hiekkakäytäviä. Käytävät ovat nykyisin ruohottuneet. Hyötynuutarha ai myöskään ole enää suunnitelman mukainen. Puutarha näkyy myös kadun puolelle ja yhtyy molemmilla sivuilla naapuritonttien hyvin hoidettuihin pihapiireihin.

Rakennus 1: Luonnonkiviharkoille perustettu hirsirunkoinen asuin- ja liikerakennus on rakennettu useassa vaiheessa. Vanhin osa valmistui todennäköisesti v. 1914. Vuonna 1918 eteläsivulle rakennettiin vinkkeli siipi, joka purettiin v. 1963 kunnostustöiden yhteydessä. Samana vuonna pohjoissivun puolelle rakennettiin erkkeri. V. 1923 niinikään eteläsivulle tehtiin veranta. Rakennukseen tehtiin peruskorjaus 1950-luvulla, kun Tuomo Lehtiö perusti kiinteistöön valokuvausliikkeen. Tuolloin ikkunat muutettiin ajanmukaisiksi suuriruutuisiksi. Liikkeen sisältäpäin suljettuna oleva ikkuna on rakennuksen ainoa alkuperäinen T - puitteinen ikkuna. Myös eteläsivun puolella erkkerin kahdeksanruutuiset kapeat ikkunat suurennettiin. Ikkunoiden yläosa peitettiin uuden vuorauksen alle. Rakennus säilytettiin muuten 1900-luvun alun asussa. Ikkunoiden muutoksista huolimatta 1920-luvun huvilamainen henki on jäljellä erityisesti eteläsivun puolella.

Rakennus 2: Betoniperustalle rakennettu rankorunkoinen puutarhavaja, joka alunperin toimi kaivokoppina. Kaivo on edelleen jäljellä, mutta ei enää käytössä.

13. LÄHIYMPÄRISTÖ

Kiinteistö sijaitsee Lauttakyläntien varrella, osana useiden vanhojen liikerakennusten muodostamaa, kerroksista rakennuskokonaisuutta.

Päärakennus sijaitsee tien varrella, viimeisen tienlevennyksen johdosta lähes kiinni tiessä. Etelän puolella avautuu laaja, rehevä puutarha vanhoine omenapuineen ja sireenimajoineen. Pihan keskivaiheilla on vanhan kaivon päälle rakennettu puutarhavajana toimiva kaivokoppi.

14. SÄILYMISEDELLYTYKSET

Alueelle ollaan laatimassa uutta asemakaavaa. Kiinteistön rakennukset ovat hyväkuntoisia ja ympärivuotisessa käytössä.

15. LUETTELOINTIPERUSTE

Vuonna 1932 Vähä - Pourusta lohkottu entinen kaupan, kemikalion, nimismiehen konttorin ja viimeksi valokuvaamon kiinteistö, jonka päärakennuksen vanhin osa v:lta 1914. Muutoksia v. 1918, 1923. Peruskorjattu 1950-luvulla.

16. Rakennushistoriallinen

17. Historiallinen

18. Maisemallinen

19. OTE PERUSKARTASTA TAI ASEMAPIIRROS
SISÄTILOISTA

20. POHJAPIIRROS TAI TIETOJA

21. VALOKUVAT

22. LÄHTEET

Kiinteistörekisteri Punkalaitumen kunnasta. Kunnan kiinteistötoimi.
Maarekisteri Punkalaitumen kunnasta. Varsinais-Suomen maanmittauskonttori.

23. LIITTEET

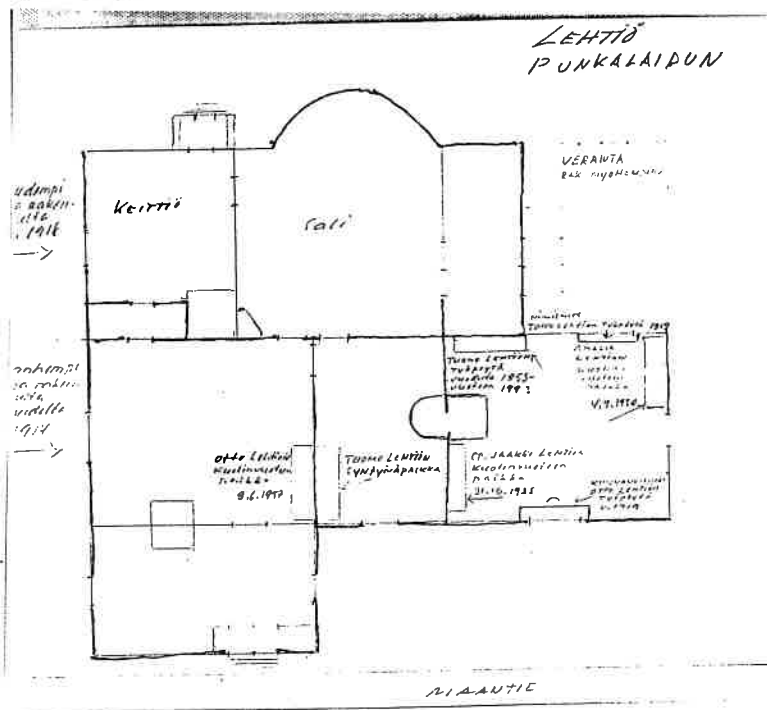
Tuomo Lehtiön arkiston valokuvia 3 kpl

24. SUULLISIA TIETOJA ANTANEET

Omistaja, valokuvaaja Tuomo Lehtiö

25. PÄIVÄYS JA LOMAKKEEN TÄYTTÄJÄ
13.6.2002 Kirsi Niukko

PUNKALAIIDUN, SARKKILA, Oma



SUOMEN RAKENNUSKULTTUURIN YLEISLUETTELO Kohdeinventointilomake		MUSEOVIRASTO
1. Lääni: Länsi-Suomen lääni		2. Kunta: Punkalaidun
3. Kohde:		4. Kohteen numero: 22
5. Kylä Sarkkila	6. RN:o/kortteli 3:70 Koti	7. Kohdetyyppi: Asuinrakennus
8. Peruskartta/koordinaatit 2451339/ 6778774	9. Osoite Lauttakyläntie 15 31900 PUNKAL Aidun	10. Omistaja ja omistajan osoite Riitta ja Petri Sillanpää Lauttakyläntie 15 31900 PUNKAL Aidun
11. RAKENNUKSEN KUVAUS Rakennus nro 1 2		
Nykyinen käyttö	Asuinrakennus	Sauna/ varasto
Alkuperäinen käyttö	Asuin- ja liikerakennus	Sauna/ varasto
Rakennusaika	1929	1929
Suunnittelija		
Kerrosluku	2	1
Perusta	Luonnonkivi- harkko	Betoni
Runko	Hirsi	Hirsi/ ranko
Kattomuoto	Satula	Satula
Kate	Betonitiili SAVITILI	Betonitiili
Vuoraus	Vaaka- ja pysty puoliponttilaudoitus	Pystylauta peiterimoin
Ulkovärit	Keltainen / ruskea / valkoinen	Punainen, valkoinen
Kunto	Hyvä	Hyvä
Erytispiirteet	Risti-ikkunat. 20-luvun klassistishenkinen sisäänkäynti katoksineen ja lieriönmallisine pylväineen.	

12. RAKENNUSHISTORIA

Kiinteistö lohkottiin Vähä - Pourusta v. 1932. Siinä sijaitsi Kansallis - Osakepankin konttori 1930-luvulla. Sen jälkeen alunperin pankkisalin tiloissa on toiminut useita liikkeitä, mm. Sähkö - Pouru Kiinteistö on edelleen asuin- ja liikekäytössä.

Rakennus 1: Luonnonkiviharkoille perustettu tasakertaan asti hirsirunkoinen rakennus on vuorattu ala- ja yläosasta pystylaudoin, keskiosasta vaakalaudoin. Vuoraus on maalattu vaaleankeltaiseksi. Listoitus on ruskea ja valkoinen. Satulakaton katteena on betonitiili. Rakennuksen pohjoisovilla on katoksellinen sisäänkäynti. Lisäksi sisäänkäyntejä on itäpäädyssä ja eteläisivilla. Ikkunat ovat pohjoisovin näyteikkunaa lukuun ottamatta alkuperäisiä risti-ikkunoita. Rakennuksen yläosaa kiertävät haukanikkunat.

Rakennuksessa on kaksi kerrosta. Alakerros on asuin- ja liikehuoneistona. Suuren liikehuoneen lisäksi alakerroksessa on keittiö, kaksi huonetta eteinen sekä sauna- ja pesutilat. Yläkerroksen kummassakin päädyssä on huone. Muu tila on varastokäytössä ja toimi alunperin kaupan varastotiloina.

Rakennukseen tehtiin v. 1968 muutossuunnitelma, jota ei toteutettu. Tuolloin oli tarkoitus vaihtaa ikkunat ja muuttaa rakennuksen tyyli ajanmukaiseksi. Rakennus säilytettiin kuitenkin lähes alkuperäisessä asussaan. Vain kadunpuoleinen näyteikkuna tehtiin tuolloin ja sen paikalta poistettiin yksi alkuperäinen ikkuna. Myös kadunpuoleista sisäänkäyntiä muutettiin hieman. Ulko-ovi vaihdettiin todennäköisesti tuolloin. Samoin kahden muun sisäänkäynnin ovet. 20-luvun klassistishenkinen pylväikkö katoksineen kuitenkin säilytettiin kadun puolella.

Vuonna 2002 rakennukseen laati kunnostussuunnitelman rakennusinsinööri Martti Mölsä. Tarkoituksena on pyrkiä palauttamaan rakennuksen alkuperäisiä, aiemmissa kunnostuksissa poistettuja rakenteita julkisivuihin. Eteläisivulle rakennetaan uusi umpikuisti. Pohjoisovin julkisivulla olevan näyteikkunan tilalle vaihdetaan alkuperäisen tyylin mukainen risti-ikkuna. Kunnostustyöt käynnistettiin kesän 2002 aikana, jolloin näyteikkuna poistettiin sekä sisäänkäyntiä kunnostettiin.

Rakennus 2: Betoniperustainen pitkä ulkorakennus käsittää mm. Saunan ja puuvajan. Kummassakin päädyssä on lisäksi huonokuntoinen kylkiäinen, jotka on tarkoitus purkaa. Rakennuksen keskivaiheilla on matalampi, ennen kaksi rakennusta toisiinsa yhdistävä osa.

13. LÄHIYMPÄRISTÖ

Kiinteistö sijaitsee Lauttakyläntien varrella, osana vanhojen liikerakennusten muodostamaa, kerroksista rakennuskokonaisuutta.

Päärakennus sijaitsee tien varrella. Sisäpihan puolella on sauna/ varasto.

14. SÄILYMISEDELLYTYKSET

Alueelle ollaan laatimassa uutta asemakaavaa. Rakennukset ovat hyväkuntoisia ja ympärivuotisessa käytössä. 1920-luvun päärakennus toimi alunperin Kansallis -Osakepankin konttorina ja sen julkisivussa on säilynyt julkiselle rakennukselle ominaisia näyttäviä piirteitä, jotka tulisi säilyttää rakennusta kunnostettaessa.

15. LUETTELOINTIPERUSTE

Vuonna 1932 Vähä - Pourusta lohkottu kiinteistö.
Päärakennuksessa toimi KOP:n konttori ja myöh, Sähkö - Pourun liike. Rakennus lähes alkuperäisessä asussaan.
Lisäksi ulkorakennus v. 1929.

16. Rakennushistoriallinen

17. Historiallinen

18. Maisemallinen

19. OTE PERUSKARTASTA TAI ASEMAPIIRROS
SISÄTILOISTA

20. POHJAPIIRROS TAI TIETOJA

21. VALOKUVAT

22. LÄHTEET


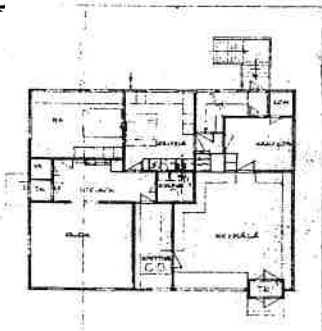
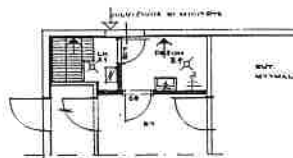
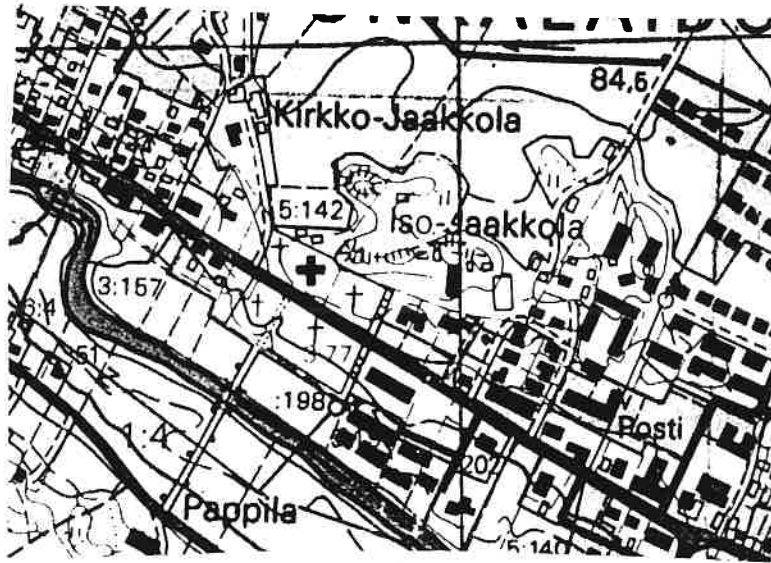
Kiinteistörekisteri Punkalaitumen kunnasta. Kunnan kiinteistötoimi.
Maarekisteri Punkalaitumen kunnasta. Varsinais-Suomen maanmittauslaitos.
Punkalaitumen historia II, 1989.
Muutospirustukset v. 1968 ja v. 1993/ 2002

23. LIITTEET

24. SUULLISIA TIETOJA ANTANEET
Omistaja Sylvi Mäki - Laurila

25. PÄIVÄYS JA LOMAKKEEN TÄYTTÄJÄ
13.6.2002 Kirsi Niukko

PUNKALAUDUN, SARKKILA. Koti



OSA-AKTI ANTTI MÄKI-LAURILA	PAAPPI PROJEKTUS PUNKALAUDUN PUNKALAUDUN	PUNKALAUDUN PUNKALAUDUN
1950 1950	1950 1950	1950 1950



SUOMEN RAKENNUSKULTTUURIN YLEISLUETTELO Kohdeinventointilomake		MUSEOVIRASTO	
1. Lääni: Länsi-Suomen lääni		2. Kunta: Punkalaidun	
3. Kohde:		4. Kohteen numero: 23	
5. Kylä Sarkkila	6. RN:o/kortteli 3:52 Kirkkotontti	7. Kohdetyyppi: Kirkko	
8. Peruskartta/koordinaatit 2451460/ 6778760	9. Osoite Lauttakyläntie 20 31900 PUNKAL Aidun	10. Omistaja ja omistajan osoite Punkalaitumen seurakunta Lauttakyläntie 20 31900 PUNKAL Aidun	
11. RAKENNUKSEN KUVAUS		Rakennus nro	2 3
Nykyinen käyttö	Kirkko		
Alkuperäinen käyttö	Kirkko	Varasto	Ulkokäymälä
Rakennusaika	1774 (1859,1909,1939)		
Suunnittelija	Johan Björman (Chiewitz)		
Kerrosluke			
Perusta	Kylmämuurattu luonnonkivi	Betoni	
Runko	Hirsi	Tiili	Hirsi
Kattomuoto	Satula	Satula	Satula
Kate	Saumapelti	Tiili	Tiili
Vuoraus	Vaaka- ja pysty puoliponttilaudoitus		Peiterimoitettu pystyl.
Ulkovärit	Ruskeanpunainen / sinapinkeltainen		
Kunto	Hyvä		
Erityispiirteet			

12. RAKENNUSHISTORIA

Punkalaitumen kirkko sijaitsee samalla paikalla kuin sitä edeltävä 1600-luvulla rakennettu puukirkko. Vanha kirkko kärsi isonvihan aikaisista tuhoista. Se odotteli purkupäätöstä, kunnes se lopulta paloi v. 1773. Kirkon paikka oli jo aikaa sitten määritelty ja erotettu talojen maista ilman maarekisteriin tuotavia tietoja. Vasta hautausmaiden laajennukset ja uudet seurakunnan kiinteistöt ovat lohkomisina näkyvissä maarekisteritiedoissa.

Uuden kirkon suunnittelijaksi ja rakentajaksi valittiin humppilalainen Johan Biörman. Alkuperäisen suunnitelman mukaista suunnitelmaa ei sellaisenaan toteutettu, vaan esim, kerrottu sipulitorni rakennettiin yksinkertaisempaan versioon. Rakennus oli alunperin pitkäkirkko ja ristikirkoksi se rakennettiin vasta myöhemmin. Ajan hengen mukaan kellotapuli liitettiin osaksi kirkkorakennusta eikä erilliseksi rakennukseksi kuten vanhan kirkon aikainen Antti Piimäsen rakentama kellotapuli oli ollut. Kirkon valmistuttua v. 1774, suoritettiin penkkijako, jonka mukaan etupenkissä istuivat Katilan ja Haukan puustellien herrasväki ja takapenkeissä köyhälistö.

Rakennusmestari Johan Biörman kunnosti kirkkoa vuonna 1794. Rakennus maalattiin sisältä v. 1796 ja vuorattiin ulkoa v. 1798. Myös kiviraput tehtiin tuolloin. Rakentajana oli kivisenojalainen Heikki Matinpoika.

1800-luvun puolivälissä alettiin jo suunnitella kirkon perusteellista korjausta ja laajennusta. Piirustukset laati arkkitehti G. Chiewitz. Rakennusmestariksi valittiin akaalainen Johan Grönlund, joka poikkesi alkuperäisistä vahvistetuista piirustuksista ja materiaaleista. Chiewitz ei hyväksynyt lopputulosta ja asiaa puitiin vuoteen 1872 saakka, jolloin kunnostustyöt lopulta hyväksyttiin. Muutostöitä jatkettiin Arkkitehti A. Cavenin suunnitelmien mukaan v. 1873. Altaritaulu vaihdettiin uuteen v. 1887. Kattomateriaali vaihdettiin galvanoiduksi peltiksi v. 1893. Vuonna 1899 kirkko sai uudet lämmityslaitteet, kolme ripauunia ja kamiinan. Vuonna 1907 kirkko maalattiin samanväriseksi kuin Urjalan kirkko.

Kirkon sisätilat uusittiin perusteellisesti v. 1909. Penkit korjattiin ja lehtereitä alennettiin ja seinät maalattiin. Muutoksia suorittamassa oli arkkitehti J. Stenbäck. Kirkon kunnostustöiden aikaan jumalanpalvelukset pidettiin Mäenpään työväentalolla. Vuonna 1918 kirkkoon asennettiin sähkövalot, ja vuonna 1938 keskuslämmitys.

Vuonna 1939 Tampereen kaupunginarkkitehti Bertel Strömmer suunnitteli kirkon peruskorjauksen, jolloin siihen tehtiin muutoksia sekä sisä- että ulkotiloissa. Muutostöiden aikaan jumalanpalvelukset pidettiin Vartiolan suojeluskuntatalolla. Vuonna 1974 kirkkoa kunnostettiin jälleen. Kesällä 2002 portaikko uusittiin.

13. LÄHIYMPÄRISTÖ

Kirkko sijaitsee keskustaajaman keski-vaiheilla. Sitä ympäröi hautausmaa kahdelta sivulta. Uudempi hautausmaa alue sankarihautoineen sijaitsee Kauttakyläntien toisella puolella, kirkon eteläpuolella. Kirkkoa rajaa pohjoisessa Kirkko - Jaakkolasta kirkkomaan aidan viertä Iso - Jaakkolan ohi kulkeva vanha kylätie, idän puolella on asfaltoitu parkkipaikka.

Kirkkomaan pohjoispuolella sijaitsee kaksi varastorakennusta.

14. SÄILYMISEDELLYTYKSET

Kiinteistö on rakennuksineen ja hautausmaineen valtakunnallisesti arvokasta kulttuuriympäristöä ja yksi kunnan seurakunnallisen toiminnan keskuspaikoista.

15. LUETTELOINTIPERUSTE

Kirkko vuodelta 1774 vuosina 1859 ja 1939 peruskorjattuna ja muutettuna. Lisäksi kaksi varastorakennusta.

16. Rakennushistoriallinen

17. Historiallinen

18. Maisemallinen

19. OTE PERUSKARTASTA TAI ASEMAPIIRROS
SISÄTILOISTA

20. POHJAPIIRROS TAI TIETOJA

21. VALOKUVAT

22. LÄHTEET


Kiinteistörekisteri Punkalaitumen kunnasta. Kunnan kiinteistötoimi.
Punkalaitumen historia II, 1989.Satakunnan seutukaavaliitto, Sarja A: 177, Satakunnan rakennusperinne,
Oy Länsi-Suomen kirjapaino, 1990

23. LIITTEET


24. SUULLISIA TIETOJA ANTANEET

25. PÄIVÄYS JA LOMAKKEEN TÄYTTÄJÄ
24.6.2002 Kirsi Niukko

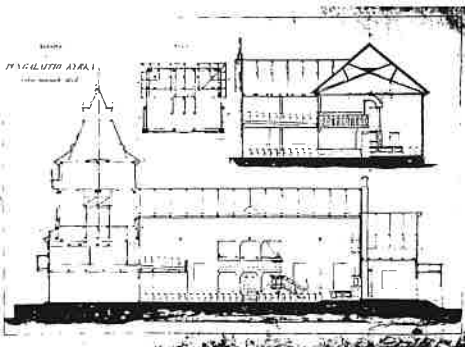
PUNKALAIIDUN .SARKKILA. Kirkkotontti



Rakennusmestari Johan Björmanin piirustukset Punkkalaitumen kirkkoa varten vuodelta 1773. Kirkon lopullinen ulkonäkö poikkesi huomattavasti suunnitelmasta. RA Landshöfdingar till Kongl. M:t Åbo och Björneborgs län, vol. 32 27. 10. 1773.



Turkulainen arkkitehti G. T. Chlewitz laati piirustukset Punkkalaitumen kirkon korjauksen varten vuonna 1855. Kuva VA.



Punkkalaitumen kirkon sisätilat ennen vuoden 1873 korjauksia. Kuva VA.



SUOMEN RAKENNUSKULTTUURIN YLEISLUETTELO Kohdeinventointilomake		MUSEOVIRASTO
1. Lääni: Länsi-Suomen lääni		2. Kunta: Punkalaidun
3. Kohde:		4. Kohteen numero: 24
5. Kylä Sarkkila	6. RN:o/kortteli 3:53 Seurakuntatalo	7. Kohdetyyppi:
8. Peruskartta/koordinaatit 2451600/ 6778700	9. Osoite Lauttakyläntie 18 31900 PUNKAL Aidun	10. Omistaja ja omistajan osoite Punkalaitumen seurakunta Lauttakyläntie 18 31900 PUNKAL Aidun
11. RAKENNUKSEN KUVAUS Rakennus nro		
Nykyinen käyttö	Seurakuntatalo	
Alkuperäinen käyttö	seurakuntatalo	
Rakennusaika	1954	
Suunnittelija	Arkkitehti Bertel Strömmer	
Kerrosluku	2	
Perusta	Betoni / luonnonkivilaatta	
Runko	Tiili	
Kattomuoto	Satula / auma	
Kate	Saumapelti	
Vuoraus	Rappaus / maali	
Ulkovärit	Luonnonvalkea / valkea	
Kunto	Hyvä	
Erityispiirteet		

12. RAKENNUSHISTORIA

Kiinteistön tontti lohkottiin Iso -Pourusta jo v. 1929. Uutta seurakuntataloa alettiin suunnitella jo 1930-luvulla. Se valmistui kuitenkin vasta vuonna 1954. Funktionalististyyllisen seurakuntatalon suunnitteli Tampereen kaupungin arkkitehti Bertel Strömmer. Seurakuntatalo on edelleen alkuperäisessä asussaan ja käytössään.

Rakennus 1: Betoniperustalle rakennetun rakennuksen kivijalka on vuorattu luonnonkivilaatoihin. Tiilirunko on vuorattu sileällä rappauksella ja maalattu kalkkimaalilla valkoiseksi. Rakennuksen keskellä olevan itä-länsisuuntaisen osan kummassakin päädyssä on pohjois - eteläsuuntainen siipi. Länsipäädyn kaksikerroksinen, mm, seurakuntasalin sekä yläkerran asuntoja käsittävä, juhlava siipi on satulakattoinen. Sen länsisivulla on korkeat, kapeat ikkunat, eteläpäädyn länsisivustalla vinoneliökuvioidisia ikkunoita ja oikealla sivustalla tamminen ovi. Eteläpäädyn itälapteen lapelaudan keskelle on kiinnitetty risti.

Itäpäädyn siipi on vaatimattomampi, aumakattoinen ja yksikerroksinen. Siipien väliin, rakennuksen keskiosan/ pääsisäänkäynnin eteen jää laaja betonilaatoihin päällystetty tasanne, jota reunustaa kaide. Tasanteelle nousee penkereelle rakennettua tiiliportaikkoa pitkin. Katto on katettu saumapeltillä.

Strömmer on seurakuntataloa suunnitellessaan hyödyntänyt lähiympäristössä sijaitsevien vanhempien, rakennustaiteellisesti merkittävien, julkisten rakennusten pääteemoja funktionalistisessa hengessä. Pääidea lienee lainattu uuden pappilan julkisivusta, ja toteutettu peilikuvana. Myös Sarkkilan kansakoulurakennuksessa on samoja piirteitä. Suuri avoveranta kaiteineen niin pappilan, kansakoulun kuin Pourun kaupan rakennuksessa näyttäisi antaneen vaikutteita pääsisäänkäynnin suunnitteluun. Näin rakennus modernista tyylistään huolimatta sopeutuu hyvin ympäristöönsä, ja on samalla malliesimerkki uuden tyylin sopeuttamisesta vanhaan vanhan ehdoilla.

13. LÄHIYMPÄRISTÖ

Kiinteistö sijaitsee kirkon tontin länsipuolella, Iso -Jaakkolan talouskeskuksen eteläreunalla. Pohjoispuolella kulkee vanha kylätie. Piha-alueita rajaa itäpuolella kirkon kiviaita. Etelän puolella kulkee Lauttakyläntie.

Pihan alunperin hiekkainen tanner on myöhemmin asfaltoitu. Etelän puolelle on istutettu pensaita ja puita. Itäpuolella on seurakuntatalon parkkipaikka. Pohjoissivun puolella sijaitseva runsas monipuolinen kasvillisuus lienee osittain Iso -Jaakkolan puutarhaa vanhoine omenapuineen ja suurine lehtipuineen. Seurakuntatalon itäpuolella on työntekijöiden asunnoiksi rakennettu rivitalo.

14. SÄILYMISEDELLYTYKSET

Alueelle ollaan laatimassa uutta kaavaa. Merkittävän funkisarkkitehti Bertel Strömmerin suunnittelema, poikkeuksellisen näyttävä rakennus tulisi säilyttää alkuperäisessä asussaan.

15. LUETTELOINTIPERUSTE

Vuonna 1929 Iso - Pourusta lohkottu kiinteistö, jonka tontilla v. 1954 valmistunut Tampereen kaupungin arkkitehti Bertel Strömmerin suunnittelema funkistyylinen seurakuntatalo alkuperäisessä asussaan.

16. Rakennushistoriallinen

17. Historiallinen

18. Maisemallinen

19. OTE PERUSKARTASTA TAI ASEMAPIIRROS
SISÄTILOISTA

20. POHJAPIIRROS TAI TIETOJA

21. VALOKUVAT

22. LÄHTEET


Kiinteistörekisteri Punkalaitumen kunnasta. Kunnan kiinteistötoimi.
Maarekisteri Punkalaitumen kunnasta. Varsinais-Suomen maanmittauskonttori.
Punkalaitumen historia II, 1989.

23. LIITTEET

24. SUULLISIA TIETOJA ANTANEET


25. PÄIVÄYS JA LOMAKKEEN TÄYTTÄJÄ
13.6.2002 Kirsi Niukko

PUNKALAIKUN, SARKKILA, Seurakuntatalo



Seurakuntatalo 1950-luvulla.

Deckel Strömmer suunnitteli seurakuntatalon julkisivun pappilan peilikuvaksi.



*pappila 1920-luvun puolivälissä.
Valok. Sulo Utto.*

F 8



FB



2

3A

3

3A



5



5

5A

SUOMEN RAKENNUSKULTTUURIN YLEISLUETTELO Kohdeinventointilomake				MUSEOVIRASTO			
1. Lääni: Länsi-Suomen lääni				2. Kunta: Punkalaidun			
3. Kohde:				4. Kohteen numero: 25			
5. Kylä Sarkkila		6. RN:o/kortteli 5:238 Iso-Jaakkola		7. Kohdetyyppi: Asuinrakennus			
8. Peruskartta/koordinaatit 2451656/ 6778761		9. Osoite Iso-Jaakkolantie 5 31900 PUNKAL Aidun		10. Omistaja ja omistajan osoite Into Iso-Jaakkola Iso-Jaakkolantie 5 31900 PUNKAL Aidun			
11. RAKENNUKSEN KUVAUS Rak.No 1 2 3 4 5 6 7							
Nykyinen käyttö	Asuinrakennus	Ei käyt.	Ei tietoa	Varasto	Varasto	Ei tietoa	Ei tietoa
Alkuperäinen käyttö	Asuminen	Navetta	Riihi	Vaja	Lato	Aitta	Aitta
Rakennusaika	1903	1903	(--- 1903? ---)			1700-1?	1800-1
Suunnittelija							
Kerroslukku	1,5	1+1	1+1	1	1	1+1	1+1
Perusta	Luonnonk.harkko	Lk.harkko	Nurkkak.	Nk.	Nk.	Hirsikehä	Nurkkakivi
Runko	Hirsi	Lk.harkko	Hirsi	Hirsi	Ranko	Hirsi	Hirsi
Kattomuoto	Satula	Satula	Satula	Satula	Satula	Satula	Satula
Kate	kolmior.huopa	Bet.tiili	Bet.tiili	Aaltop.	Bet.tiili	Bet.tiili	Bet.tiili
Vuoraus	Peiter.pystyl.	Ei vuor.	Ei vuor.	Ei vuor.	Lomal.	Ei vuor.	Ei vuor.
Ulkovärit	Valkea / harmaa	Lk/ pun.v.	Ei maal.	Ei maal.	Ei maal.	Pun.v.	Pun. Valk.
Kunto	Hyvä	Kohtal.	Huono	Huono	Huono	Huono	Huono
Erityispiirteet							

12. RAKENNUSHISTORIA

Pihapiirissä on lisäksi 1950-luvulla rakennettu, hirsirunkoinen, satulakattoinen ja betonitiilillä katettu sauna. Kirkon tontin rajalla sijaitsevien aittojen läheisyydessä on rankorunkoinen, pystylaudoin vuorattu, satulakattoinen vaja.

Iso - Jaakkolan tila on lohkottu Jaakkolan kantatalosta viimeistään v. 1788, jolloin siitä lohkottiin Uusi -Jaakkolan tila. Iso - Jaakkola ostettiin perintötilaksi v. 1793. Talouskeskus on siirretty nykyiselle paikalleen 1900-luvun alussa. Sitä ennen rakennukset sijaitsivat vanhan kylätontin alueella. Iso - Jaakkolan päärakennus ja osa tuotanto- sekä talousrakennuksista on säilynyt. Myös kirkkomaan aidan viertä päärakennuksen pohjoispään ohi kulkeva vanha kylätie on vielä jäljellä. Iso - Jaakkola on ympärivuotisessa asuinkäytössä.

Rakennus 1: Luonnonkiviharkoille perustettu hirsirunkoinen talonpoikaistalon päärakennus on vuodelta 1903. Runko on vuorattu peiterimoitetuin pystylaudoin ja maalattu vakoiseksi. Satulakaton katteena on kolmiorimahuopa. Rakennuksen itäisivulla on kaksi umpikuistia alkuperäisinä. Saman puoleinen julkisivu on kunnostettu 1940-50-luvulla ja ikkunat on muutettu kaksijakoisiksi pystyikkunoiksi. Muut ikkunat ovat alkuperäisiä ja vuorattu uusrenessanssihenkinen listoin. Myös vuorilaudoitukset on muissa seinissä alkuperäisiä.

Rakennus on omistajan mukaan siirretty nykyiselle paikalleen ja rakennettu kahdesta eri rakennuksesta, väentuvasta sekä "pytingistä" Keskivaiheilla rakennusta oleva hirsinen väliseinä onkin kaksinkertainen. Pohjakaava ei ole paritupamainen. Sen kummassakin päässä on kaksi kamaria. Niiden välissä on eteläpäässä pirtti ja pohjoispuolella kaksi kamaria sekä keittiö ja eteinen. Pohjoispäädyssä on säilynyt joitakin alkuperäisiä rakenteita, mm. Peiliovia sekä kaksi kaakeliuunua. Eteläpäässä v. 1962 tehdyn peruskorjauksen jälkeen alkuperäisiä pintarakenteita ei enää ole nähtävissä. Rakennuksen huonejako on kuitenkin säilynyt samana. Vanhan rakennuksen tunnelma on edelleen jäljellä.

Rakennus 2: Luonnonkiviharkoille perustettu, osin luonnonkivi-, osin rankorunkoinen navetta vuodelta 1903 on yläosasta vuorattu pystylaudoin ja maalattu punaiseksi. Listoitukset on valkoinen. Satulakaton katteena on betonitiili. Itäisivun puolella on navetan parvi. Parven oven päällä lappeessa on kaaveli. Päätykolmioissa on kolme ikkunaa. Näyttävä rakennus on alkuperäisessä asussaan ja kohtalaisessa, osin huonossa kunnossa.

Rakennus 3: Luonnonkiville perustettu pitkänurkkainen, hirsirunkoinen riihi on vuoraamaton ja maalaamaton. Satulakaton katteena on betonitiili. Huonokuntoinen rakennus on todennäköisesti jo 1800-luvun puolelta, ja viimeistään vuodelta 1903.

Rakennus 4: Nurkkakiville perustettu pitkänurkkainen, hirsirunkoinen työkalu- tms, varastorakennus on vuoraamaton ja maalaamaton. Satulakaton katteena on aaltopelti. Mahdollisesti jo 1800-luvulla, ja viimeistään vuonna 1903 rakennettu rakennus on huonokuntoinen.

Rakennus 5: Todennäköisesti 1900-luvun alkupuolella rakennettu, vinkkelinmallinen rankorunkoinen lato tms, varastorakennus on vuorattu tuppeen sahatuin lomalaudoin. Rakennusta ei ole maalattu. Huonokuntoisen ladon satulakaton katteena on betonitiili.

Rakennus 6: Hirsikehikon varaan rakennettu, hirsirunkoinen, pitkänurkkainen, alhaalta ylöspäin levenevä aitta on vuoraamaton. Rakennus on maalattu punaiseksi. Huonokuntoinen aitta saattaa olla 1700-luvulta.

Rakennus 7: Nurkkakiville perustettu, hirsirunkoinen, vuoraamaton makasiini/ aitta on maalattu punaiseksi. Satulakaton katteena on betonitiili. Todennäköisesti 1800-luvulla ja viimeistään 1800-1900-lukujen vaihteessa rakennettu aitta on huonokuntoinen.

13. LÄHIYMPÄRISTÖ

Kiinteistö sijaitsee Lauttakyläntien varrelta, seurakuntatalon ohi haarautuvan tien päässä, omassa rauhassaan, kahdelta sivulta tiheään, pusikkuneen puutarhan ja pohjoisen puolelta metsikön suojassa. Pihapiirin pohjoisreunaa pitkin luikertelee vanha kylätie, joka kulkee kirkon ohi kuusikujannetta pitkin päärakennuksen pätyyn ja jatkuu pellon reunaa navetan, vajan, ladon ja riihen ohi ja yhtyy lopulta uudempaan asfalttitiehen.

Päärakennus sijaitsee laajan, tannermaisena pihamaan länsireunalla, navetta itäreunalla. Muut rakennukset sijoittuvat pihapiirin ulkopuolelle.

14. SÄILYMISEDELLYTYKSET

Alueelle laaditaan uutta asemakaavaa. Kiinteistön rakennukset sijoittuvat laajalle alueelle pihapiiriin ja sen ulkopuolelle. Kiinteistö muodostuu taajama-alueelle sijoittuvasta sekä sen ulkopuolelle jäävästä usean hehtaarin kokoisesta pitkämaisesta alueesta, johon kuuluu sekä peltoja että metsää. Rakennuksista päärakennus on hyväkuntoinen, navetta kohtalaisessa ja paikoin huonossa kunnossa. Muut rakennukset ovat huonokuntoisia. Kirkon tontin rajalla sijaitsevat kaksi arvokasta vanhaa aittaa voisi vielä pikaisin toimenpitein pelastaa osaksi kirkonseudun vanhaa rakennuskantaa. Samoin riihi sijaitsee maisemallisesti merkittävällä paikalla ja on pikaisen kunnostuksen tarpeessa. Muut rakennukset ovat lähinnä purkukunnossa.

15. LUETTELOINTIPERUSTE

Jaakkolan kantatalosta viimeistään v. 1788 erotettu talo, jonka talouskeskus sijainnut nykyisellä paikallaan 1900-luvun alkuvuosista lähtien. Päärakennus siirretty ja rakennettu kahdesta erillisestä rakennuksesta v. 1903. Ulkoisesti se on osittain alkuperäinen, näyttävä talonpoikaistalo. Lisäksi navetta v. 1903 alkuperäisenä. Kaksi aittaa todennäköisesti 1700-1800-luvulta huonokuntoisina. Riihi ja vaja mahd, 1800-luvun puolelta sekä lato 1900-l alkupuolelta.

16. Rakennushistoriallinen

17. Historiallinen

18. Maisemallinen

19. OTE PERUSKARTASTA TAI ASEMAPIIRROS
SISÄTILOISTA

20. POHJAPIIROS TAI TIETOJA

21. VALOKUVAT

22. LÄHTEET

Kiinteistörekisteri Punkalaitumen kunnasta. Kunnan kiinteistötoimi.
Maarekisteri Punkalaitumen kunnasta. Varsinais -Suomen maanmittauskonttori.
Punkalaitumen historia II, 1989.

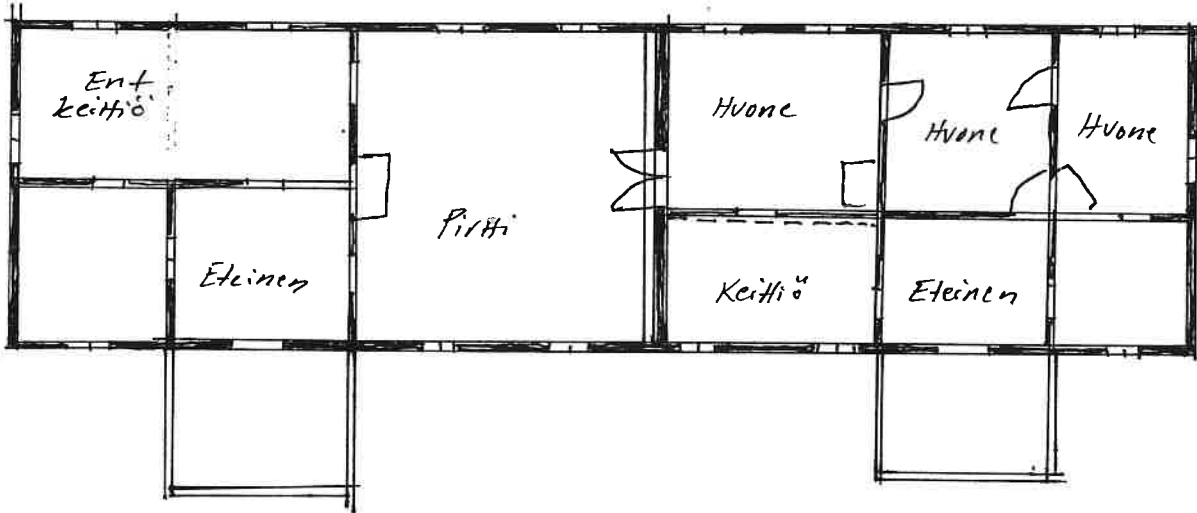
23. LIITTEET

24. SUULLISIA TIETOJA ANTANEET

Omistaja

25. PÄIVÄYS JA LOMAKKEEN TÄYTTÄJÄ
13.6.2002 Kirsi Niukko

PUNKALAUDUN, SARKKILA. Iso-Jaakkola



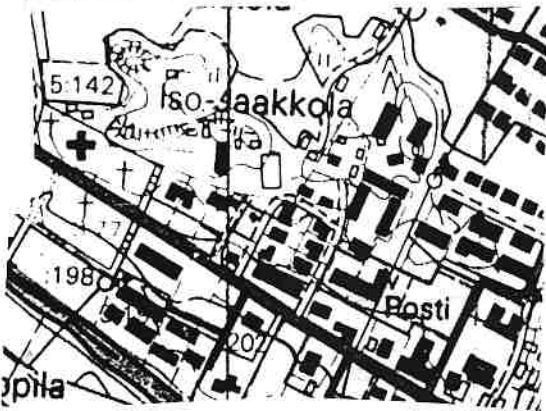
F8



F14



F14



F14

F14

F14



F14



F8



F8



F8



F8



F8



F8

F8

F14




F14

F14

F14

F14



SUOMEN RAKENNUSKULTTUURIN YLEISLUETTELO Kohdeinventointilomake		MUSEOVIRASTO
1. Lääni: Länsi-Suomen lääni		2. Kunta: Punkalaidun
3. Kohde:		4. Kohteen numero: 26
5. Kylä Sarkkila	6. RN:o/kortteli 3:203 Elo	7. Kohdetyyppi: Asuinrakennus
8. Peruskartta/koordinaatit 2451678/ 6778629	9. Osoite Lauttakyläntie 14 31900 PUNKAL Aidun	10. Omistaja ja omistajan osoite Onni Elomaa Lauttakyläntie 8 31900 PUNKAL Aidun
11. RAKENNUKSEN KUVAUS Rakennus nro		
Nykyinen käyttö	Asuminen	
Alkuperäinen käyttö	Asuminen, liiketoiminta	
Rakennusaika	1952/1953	
Suunnittelija	Onni Elomaa	
Kerrosluku	2,5	
Perusta	Betoni	
Runko	Tiili	
Kattomuoto	Satula	
Kate	Kolmiorimahuopa	
Vuoraus	Roiskerappaus/ vaakalauta	
Ulkovärit	Valkoinen / ruskea	
Kunto	Hyvä/ Kohtalainen	
Erityispiirteet		
12. RAKENNUSHISTORIA		
<p>Kiinteistö lohkottiin Penttilästä 1950-luvun alkuvuosina. Kiinteistön suunnitteli ja rakennutti Onni Elomaa perheensä asunnoksi sekä liiketiloiksi. Myöhemmin 1950-luvulla Elomaa rakennutti Elon läheisyyteen Maa-nimisen kiinteistön, johon muutti asumaan. Sinne hän perusti Turun Sanomien sivukonttorin, jossa oli toimittajana vuosien 1961-1989 välisen ajan. Elon kiinteistö vuokrattiin asuin- ja liikekäyttöön. Alakerrassa toimi mm. Parturi - kampaamo, valokuvaamo ja kangaskauppa. Viimeksi liiketiloissa toimi UPM - Kymmenen toimisto. Nykyisin alakerta on tyhjillään, yläkerrassa asutaan.</p> <p>Rakennus 1: Vuosien 1952-1953 aikana valmistunut kaksikerroksinen rakennus on betoniperustainen. Sen tiilirunko on vuorattu roiskerappauksin ja maalattu valkoiseksi. Kaksikerroksisen kuistin vuoraus on vaakalautaa, joka on maalattu valkoiseksi. Satulakaton katteena on kolmiorimahuopa. Rakennus on alkuperäisessä asussaan ja osittain hyvässä, paikoin kohtalaisessa kunnossa. Yläkerroksessa on kaksi asuntoa ja alakerrassa kaksi liikehuoneistoa. Lisäksi rakennuksessa on kellarikerros.</p>		

13. LÄHIYMPÄRISTÖ

Kiinteistö sijaitsee Lauttakyläntien varrella keskustaa- ja parkkipaikka. Etelän puolelta kiinteistö rajautuu tiehen, muilta sivuilta naapurikiinteistöjen tontteihin. Tonttia rajaa pensasaita. Ainakin 1950-luvulta peräisin olevassa, rehevässä puutarhassa kasvaa suuria lehtipuita ja omenapuita.

14. SÄILYMISEDELLYTYKSET

Alueelle laaditaan uutta asemakaavaa. Kiinteistön alkuperäisessä asussaan oleva 150-luvun asuin- ja liikerakennus on hyvässä ja osittain kohtalaisessa kunnossa. Se on ympärivuotisessa asuinkäytössä.

15. LUETTELOINTIPERUSTE

Penttilän talosta 1950-luvun alkuvuosina lohkottu asuin- ja liikekiinteistö, jonka rakennus on alkuperäisessä asussaan.

16. Rakennushistoriallinen

17. Historiallinen

18. Maisemallinen

19. OTE PERUSKARTASTA TAI ASEMAPIIRROS
SISÄTILOISTA

20. POHJAPIIRROS TAI TIETOJA

21. VALOKUVAT

22. LÄHTEET

Kiinteistörekisteri Punkalaitumen kunnasta. Kunnan kiinteistötoimi.
Maarekisteri Punkalaitumen kunnasta. Varsinais - Suomen maanmittauskonttori.

23. LIITTEET

24. SUULLISIA TIETOJA ANTANEET

Omistaja

25. PÄIVÄYS JA LOMAKKEEN TÄYTTÄJÄ

13.6.2002 Kirsi Niukko

PUNKALAUDUN, SARKKILA. E16



F 15



SUOMEN RAKENNUSKULTTUURIN YLEISLUETTELO Kohdeinventointilomake		MUSEOVIRASTO
1. Lääni: Länsi-Suomen lääni		2. Kunta: Punkalaidun
3. Kohde:		4. Kohteen numero: 27
5. Kylä Sarkkila	6. RN:o/kortteli 3:302 Parannus	7. Kohdetyyppi: Lasten päiväkodit
8. Peruskartta/koordinaatit 2451675/ 6778460	9. Osoite Kajavanpolku 1 31900 PUNKAL Aidun	10. Omistaja ja omistajan osoite Punkalaitumen kunta Vesilahdentie 5 31900 PUNKAL Aidun
11. RAKENNUKSEN KUVAUS Rakennus nro		
Nykyinen käyttö	Päiväkoti	
Alkuperäinen käyttö	Asuminen/ lääkärin vastaanotto	
Rakennusaika	1953	
Suunnittelija		
Kerrosluku	2	
Perusta	Betoni	
Runko	Tiili	
Kattomuoto	Auma	
Kate	Betonitiili	
Vuoraus	Sileä rappaus	
Ulkovärit	Vaaleanpunainen / ruskea	
Kunto	Hyvä/ Kohtalainen	
Erityispiirteet		

12. RAKENNUSHISTORIA

Kiinteistö lohkottiin Penttilästä 1950-luvun alkupuolella. Siinä asui ja piti vastaanottoa kunnanlääkäri Osmo Paloheimo 1953 lähtien. Rakennus oli 1970-80-lukujen vaihteessa jonkin aikaa tyhjillään. Vuonna 1981 siihen siirtyi kunnan päiväkotiki, joka edelleen toimii samoissa tiloissa. Rakennuksessa ei enää asuta.

Rakennus 1: Betoniperustainen, tiilirunkoinen rakennus on vuorattu sileällä rappauksella ja maalattu harmahtavalla roosan sävyllä. Ikkunoiden listat ovat valkoiset. Aumakaton katteena on betonitiili. Rakennus on kaksikerroksinen. Siinä on kaksi neliömäistä pääsiipeä, jotka yhdistyvät toisiinsa asuinsiiven hallin ja vastaanottotilojen työhuoneen kohdalla. Lisäksi itäpäässä on autotallin käsittävä pieni siipi.

Entisiin vastaanottotiloihin kuljetaan itäpäädyssä olevasta sisäänkäynnistä. Eteisestä tullaan odotushuoneeseen. Odotushuoneen vasemmalla puolella sijaitsivat röntgenhuone ja pimiö, suoraan edessä vastaanotto-tila ja vinosti sen vasemmalla puolella laboratorio sekä työhuone. Työhuoneen kautta kuljetaan entisen asunnon halliin ja sitä kautta suureen yhtenäiseen tilaan, joka käsittää sekä entisen olohuoneen ja ruokailuhuoneen. Ulkokautta asuntoon pääsee pohjoisovulta, josta tullaan eteiseen, keittiöön sekä palvelijan huoneeseen. Olohuoneesta avautuu pariovi suurelle terassille ja takapihalle.

Vinttikerroksessa on makuuhuoneita, halli sekä wc ja pesutilat.

Rakennusta on muutettu päiväkodin tarpeisiin vain vähän. Vuonna 1981 tamperelaisen Arkkitehtuuritoimisto Maarit ja Aarni Holstin laatimien muutospiirustusten perusteella laadittu kunnostustyö on hienovarainen ja rakennuksen alkuperäisiä, funktionalistishenkisiä ratkaisuja kunnioittava. Erityisesti asuinsiiven alkuperäiset piirteet ja rakenteet on säilytetty hyvin. Olohuoneessa suurten ikkunoiden alapuolella kiertää jalopuinen, kiinteä ikkunapenkki. Ruokailuhuoneen ja olohuoneen erottaa toisistaan lattiasta kattoon asti ulottuva kolmen puuritilän muodostava pylväikkö, toisella puolella muuri. Olohuoneen nurkassa on alkuperäinen takka. Ylä- ja alakerran halli portaikkoon on myös lähes alkuperäisessä asussaan.

Muutoksia on tehty lähinnä pintoihin. Myös eteiset, naulakot, pesutilat ja keittiötilat on muutettu päiväkodin käyttötarkoitukseksi sopiviksi. Kesän 2002 aikana on tarkoitettu purkaa vintin kahden makuuhuoneen väliltä seinä esikoulun tilojen laajentamiseksi.

Rakennus on ulkoisesti alkuperäisessä asussaan. Vain itäpäädyn ovi on vaihdettu.

13. LÄHIYMPÄRISTÖ

Kiinteistö sijaitsee jonkin matkaa Lauttakyläntiestä, sen eteläpuolella, jokirannan vehmaassa rinteessä. Rakennusta ympäröivä puutarha on muutettu päiväkodin pihaksi, jota ympäröi kaikilta sivuilta aita.

14. SÄILYMISEDELLYTYKSET

Alueelle laaditaan uutta asemakaavaa. Kiinteistössä on jo yli 20 vuotta toiminut kunnallinen päiväkotiki. Rakennuksen alkuperäiset funktionalistiset piirteet on säilytetty hyvin. Rakennusta tulisi kunnostaa alkuperäistä tyyliä ja materiaaleja kunnioittaen.

15. LUETTELOINTIPERUSTE

1950-luvulla perustettu kiinteistö, jossa 1950-l alkuvuosina rakennettu entinen kunnanlääkärin funktionalistista tyyliä edustava asuin- ja vastaanottorakennus lähes alkuperäisessä asussaan. Muutettu päiväkodiksi v. 1981.

16. Rakennushistoriallinen

17. Historiallinen

18. Maisemallinen

19. OTE PERUSKARTASTA TAI ASEMAPIIRROS
SISÄTILOISTA

20. POHJAPIIRROS TAI TIETOJA

21. VALOKUVAT

22. LÄHTEET

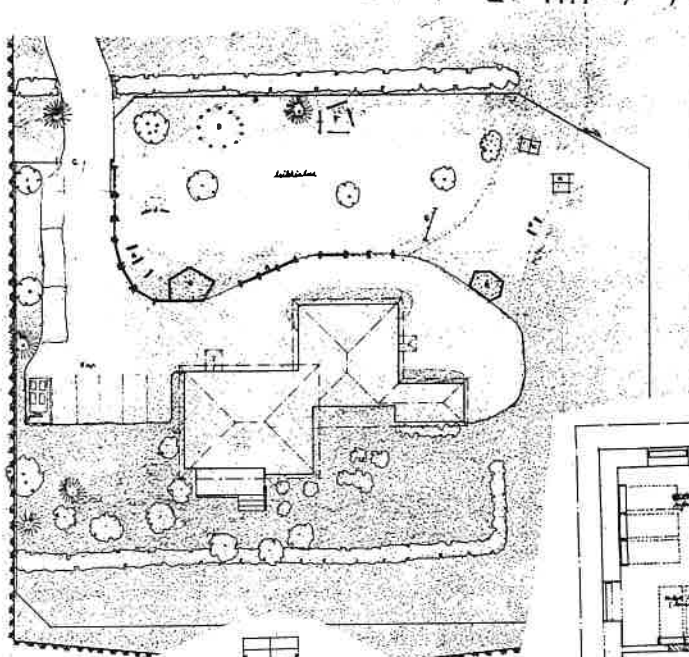
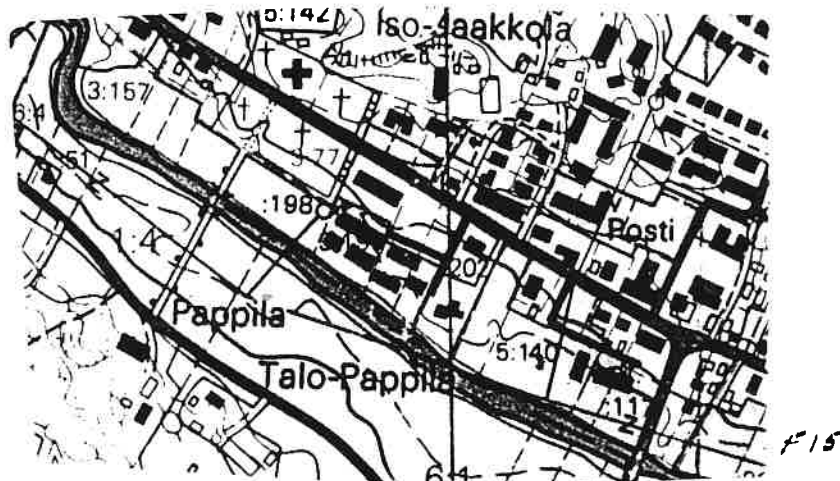
Kiinteistörekisteri Punkalaitumen kunnasta. Kunnan kiinteistötoimi.
Maarekisteri Punkalaitumen kunnasta. Varsinais-Suomen maanmittauskonttori.
Muutospiirustukset. Arkkitehtuuritoimisto Maarit ja Aarni Holsti. V. 1981.

23. LIITTEET

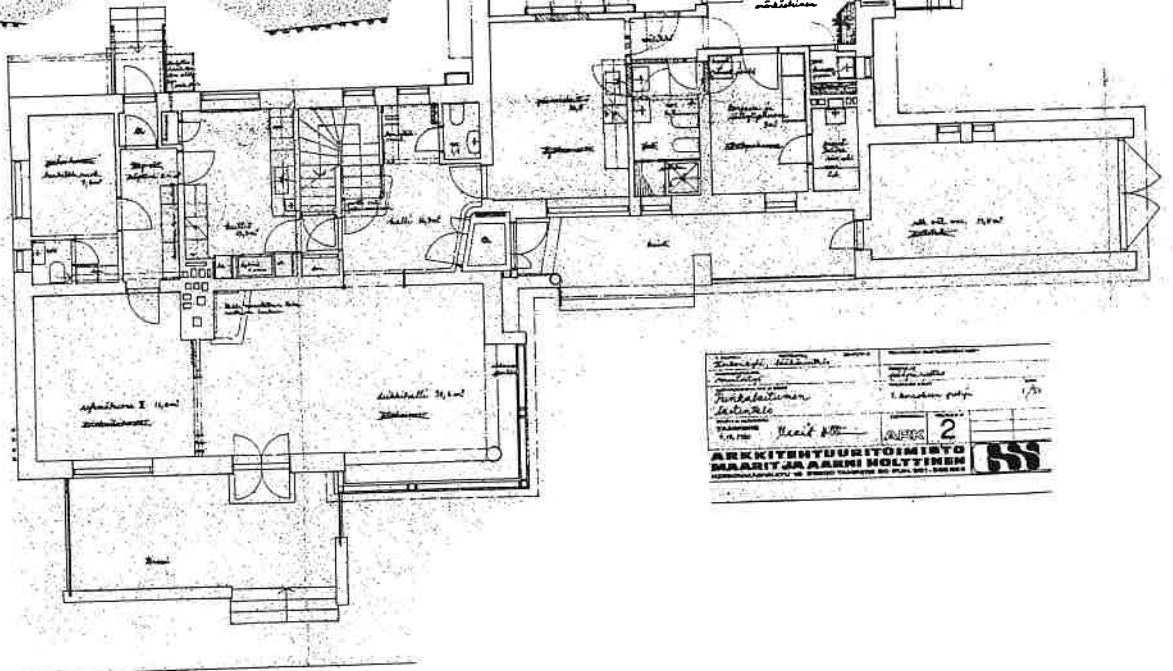
24. SUULLISIA TIETOJA ANTANEET

Päiväkodin johtaja

PUNKALAUDUN, SARKKILA, Parannus



Liikelaisten
1-2
3-4
5-6




Punkalaidun, Sarkkila	
Punkalaitumen	1. Arkkitehti p.p.p.
2. Arkkitehti p.p.p.	3. Arkkitehti p.p.p.
4. Arkkitehti p.p.p.	5. Arkkitehti p.p.p.
6. Arkkitehti p.p.p.	7. Arkkitehti p.p.p.
8. Arkkitehti p.p.p.	9. Arkkitehti p.p.p.
10. Arkkitehti p.p.p.	11. Arkkitehti p.p.p.
12. Arkkitehti p.p.p.	13. Arkkitehti p.p.p.
14. Arkkitehti p.p.p.	15. Arkkitehti p.p.p.
16. Arkkitehti p.p.p.	17. Arkkitehti p.p.p.
18. Arkkitehti p.p.p.	19. Arkkitehti p.p.p.
20. Arkkitehti p.p.p.	21. Arkkitehti p.p.p.

ARKKITEHTIURITOIMISTO
MARKKI JA AALWI MOLTINEN
ARKKITEHTIMÄÄRÄYKSEN LUOTTAMUSTEN REKISTERÖITYNEKSI
00550 PUNKALAUDUN
010 351 2000

NUMERO 2

F 15



SUOMEN RAKENNUSKULTTUURIN YLEISLUETTELO Kohdeinventointilomake		MUSEOVIRASTO
1. Lääni: Länsi-Suomen lääni		2. Kunta: Punkalaidun
3. Kohde:		4. Kohteen numero: 28
5. Kylä Sarkkila	6. RN:o/kortteli 3:304 Salome	7. Kohdetyyppi: Muut myymälärakennukset
8. Peruskartta/koordinaatit 2451796/ 6778569	9. Osoite Lauttakyläntie 10 31900 PUNKAL Aidun	10. Omistaja ja omistajan osoite Aino Knuuti Alhontie 71 31900 PUNKAL Aidun
11. RAKENNUKSEN KUVAUS Rakennus nro		
Nykyinen käyttö	Liikerakennus	
Alkuperäinen käyttö	Liiketoiminta	
Rakennusaika	1976	
Suunnittelija		
Kerrosluku	1	
Perusta	Betoni	
Runko	Tiili	
Kattomuoto	Tasa	
Kate	Saumapelti?	
Vuoraus	Tiili	
Ulkovärit	Keltainen, ruskea	
Kunto	Kohtalainen	
Erityispiirteet		
12. RAKENNUSHISTORIA Kiinteistö on alusta lähtien ollut liikkekäytössä. 1970-luvulla rakennettu liikerakennus on alkuperäisessä asussaan.		
13. LÄHIYMPÄRISTÖ Kiinteistö sijaitsee Lauttakyläntien varrella. Se rajoittuu lännen ja etelänpuolelta tiehen, pohjoisessa sen aluetta rajaa pensasaita, idän puolella Maa-nimisen kiinteistön puutarha.		
14. SÄILYMISEDELLYTYKSET Kiinteistön ainoa rakennus on hyväkuntoinen ja käytössä.		
15. LUETTELOINTIPERUSTE Lauttakyläntien varrella sijaitseva 1970-luvun liikerakennus kaavamuuotosalueella.	16. Rakennushistoriallinen 17. Historiallinen 18. Maisemallinen	

19. OTE PERUSKARTASTA TAI ASEMAPIIRROS
SISÄTILOISTA

20. POHJAPIIRROS TAI TIETOJA

21. VALOKUVAT

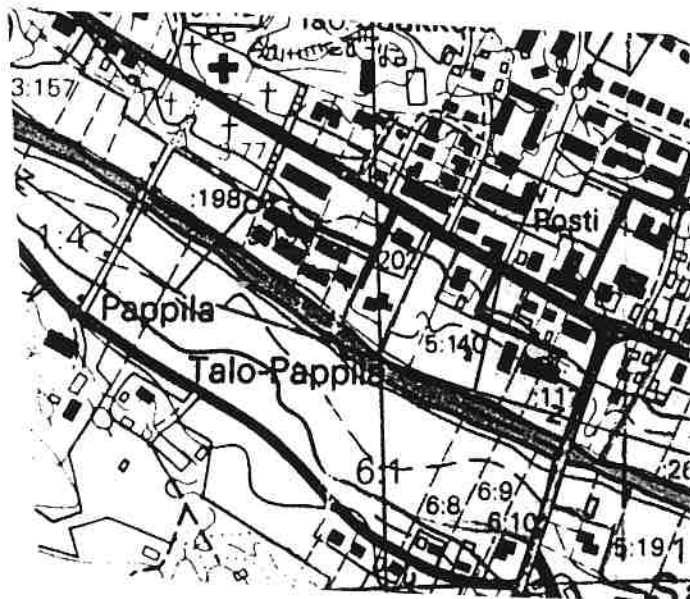
22. LÄHTEET

23. LIITTEET

24. SUULLISIA TIETOJA ANTANEET

25. PÄIVÄYS JA LOMAKKEEN TÄYTTÄJÄ
13.6.2002 Kirsi Niukko

PUNKALAUDUN, SARKKILA, Salome



F10



SUOMEN RAKENNUSKULTTUURIN YLEISLUETTELO Kohdeinventointilomake		MUSEOVIRASTO
1. Lääni: Länsi-Suomen lääni		2. Kunta: Punkalaidun
3. Kohde:		4. Kohteen numero: 29
5. Kylä Sarkkila	6. RN:o/kortteli 5:112 Jakelu	7. Kohdetyyppi:
8. Peruskartta/koordinaatit 2451787/ 6778493	9. Osoite Lauttakyläntie 9 31900 PUNKAL Aidun	10. Omistaja ja omistajan osoite Erkki Myllyniemi Penttilänkuja 7 31900 PUNKAL Aidun
11. RAKENNUKSEN KUVAUS Rakennus nro		
Nykyinen käyttö	Huoltoasema	
Alkuperäinen käyttö	Huoltoasema	
Rakennusaika	1953	
Suunnittelija		
Kerrosluku	2	
Perusta	Betoni	
Runko	Tiili	
Kattomuoto	Tasa / satula	
Kate	Pelti	
Vuoraus	Sileä rappaus	
Ulkovärit	Valkoinen / ruskea	
Kunto	Hyvä	
Erityispiirteet		
12. RAKENNUSHISTORIA		
<p>Kiinteistö lohkottiin 1950-luvulla huoltoasemalle. Se on edelleen alkuperäisessä käytössään.</p> <p>Rakennus 1: Betoniperustainen, tiilirunkoinen rakennus vuodelta 1953 on vuorattu sileällä rappauksella ja maalattu valkoiseksi. Rakennukseen on myöhemmin rakennettu jatko -osa, jossa on tasakatto. Alkuperäisen osan kattomuoto on satula. Katteena on saumapelti.</p> <p>Rakennuksen alkuperäisen osan päädyssä, pohjoispuolella, on tankkausasema. Sen katos bensamittareineen on uusittu useaan otteeseen. Alkuperäinen asemarakennus näyttää kuitenkin säilyttäneen funktionalistishenkisen ilmeensä nauhaikkunoineen ja pyöristettyine kulmineen. Rakennus on hyväkuntoinen ja edustava 1950-luvun bensa-asema.</p>		
13. LÄHIYMPÄRISTÖ		
<p>Kiinteistö sijaitsee Lauttakyläntien varrella, keskustaa-ajamassa. Etelän ja idän puolella aluetta rajaa pelto, pohjoisessa tie ja idän puolella laaja asfaltoitu kenttä.</p>		
14. SÄILYMISEDELLYTYKSET		
<p>Kiinteistö on alkuperäisessä käytössään ja hyväkuntoinen. Tulevissa kunnostuksissa tulisi rakennuksen funktionalistinen ilme pyrkiä säilyttämään.</p>		

15. LUETTELOINTIPERUSTE

Keskustaajaman kaavamuutosalueella sijaitseva 1950-luvun
bensa-asemarakennus osittain alkuperäisessä asussaan

16. Rakennushistoriallinen

17. Historiallinen

18. Maisemallinen

19. OTE PERUSKARTASTA TAI ASEMAPIIRROS
SISÄTILOISTA

20. POHJAPIIRROS TAI TIETOJA

21. VALOKUVAT

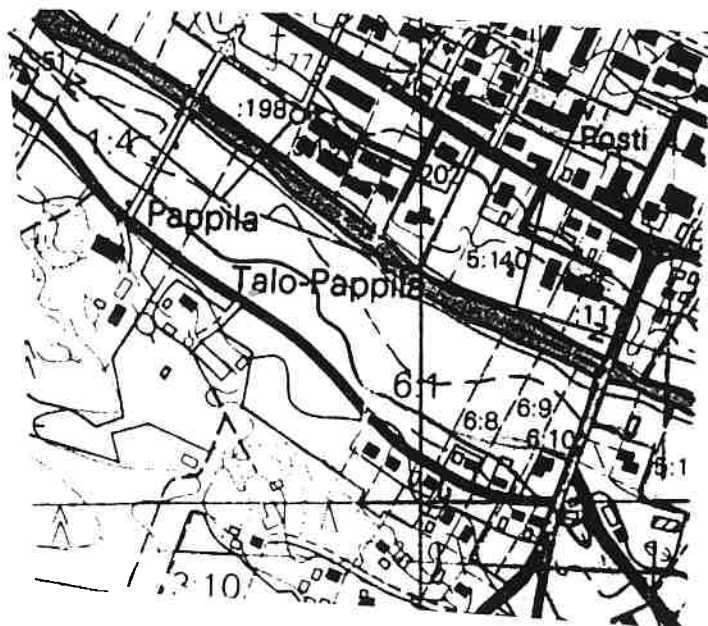
22. LÄHTEET

23. LIITTEET

24. SUULLISIA TIETOJA ANTANEET

25. PÄIVÄYS JA LOMAKKEEN TÄYTTÄJÄ
13.6.2002 Kirsi Niukko

PUNKALAIIDUN, SARKKILA, Jakelu



F 15



SUOMEN RAKENNUSKULTTUURIN YLEISLUETTELO Kohdeinventointilomake		MUSEOVIRASTO	
1. Lääni: Länsi-Suomen lääni		2. Kunta: Punkalaidun	
3. Kohde:		4. Kohteen numero: 30	
5. Kylä Sarkkila	6. RN:o/kortteli 3:376 Rauhala	7. Kohdetyyppi: Asuinrakennus	
8. Peruskartta/koordinaatit 2452050/ 6778430	9. Osoite Urjalantie 52 31900 PUNKAL Aidun	10. Omistaja ja omistajan osoite Hillevi Pouru Urjalantie 52 31900 PUNKAL Aidun	
11. RAKENNUKSEN KUVAUS			
	Rakennus nro	1	2
		3	
Nykyinen käyttö	Asuminen	Vaja	Asuminen
Alkuperäinen käyttö	Asuin- ja liikerakennus	Liiteri/ puucee	Sikala
Rakennusaika	1897/ 1915-1917	1897 - 1917	1897 - 1917
Suunnittelija			
Kerrosluku	2	1	1
Perusta	Luonnonkivi-harkko	Betoni	Nurkkakivi
Runko	Hirsi	Hirsi	Hirsi
Kattomuoto	Satula	Satula	Satula
Kate	Saumapelti	Betonitiili	Aaltopelti
Vuoraus	Vaaka- ja pystyvuoliponttilaudoitus	Pystyl. Peiter.	Ei vuor./ pystyl.
Ulkovärit	Valkoinen	Punainen, valk.	Punainen, valk.
Kunto	Hyvä	Kohtalainen	Kohtalainen
Erityispiirteet	1920-luvun klassististyyllisen rakennuksen pohjoissivun lappeessa oleva kaaveli jatkuu eteläpuolella pohjois - eteläsuuntaisena siipenä.		

12. RAKENNUSHISTORIA

Rauhala lohkottiin Kirkko - Jaakkolasta palstatilaksi v. 1915. Kiinteistön päärakennus rakennettiin jo vuonna 1897. Vuodesta 1874 "Pourun pytingissä" sijainnut Pourun kauppa siirtyi Rauhalaan. Kiinteistö oli liikekäytössä vuosikymmeniä aina 1990-luvun vaihteeseen asti. Nykyisin se on ympärivuotisessa asuinkäytössä.

Rakennus 1: Rakennus on perustettu luonnonkiviharkoille. Hirsirunko on vuorattu ylä- ja alaosaan pystylaudoin ja keskiosasta vaakalaudoin. Itä - länsisuuntaisen siiven sekä kaavelin kattomuoto on satula. Länsipäätyyn rakennettu jatkosiipi on mansardilappeinen. Lisäksi v. 1953 rakennettu matalampi siipi mansardilappeisen siiven eteläpuolella on satulakattoinen. Katteena on saumapelti. Rakennus on rakennettu kolmessa eri vaiheessa. Rakennuksen vanhin osa, itä - länsisuuntainen siipi valmistui v. 1897 Pourun kaupan rakennukseksi. Vuosien 1915-1917 välisenä aikana rakennusta laajennettiin, korotettiin ja se muutettiin tyyliältään 1920-luvun klassistisen tyylin mukaiseksi. Rakennuksen eteläsivun puoleiseen länsipäätyyn rakennettiin rakennuksen tyyliä rikkova, matala siipi v. 1953. Kadunpuoleinen julkisivu on kuitenkin jäljellä 1900-luvun alun näyttävässä asussaan.

Rakennuksessa on kaksi sisäänkäyntiä, kadunpuoleinen kaupan sisäänkäynti sekä eteläsivunpuoleinen yksityinen sisäänkäynti.

Rakennuksessa on kaksi kerrosta, asuin- ja liikehuoneiston käsittänyt alakerta sekä vinttikerros, joka on kokonaan asuinkäytössä. Liiketoiminnan loputtua myös liikehuoneet muutettiin asuintiloiksi. Alkuperäinen huonejako on säilytetty. Eteläsivun puoleisesta sisäänkäynnistä tullaan eteistilaan, jonka naulakot ja juhlava pylväikkö ovat jäljellä. Rakennuksessa oli sisä - wc, "vesiklosetti" jo v. 1915. Wc oli käytössä aina vuoteen 2001 asti, jolloin se jouduttiin purkamaan.

Rakennus 2: Betoniperustainen, hirsirunkoinen, saunan, liiterin ja puuceen käsittävä , vuosien 1897 - 1917 välisenä aikana rakennettu rakennus on vuorattu peiterimoitetuin pystylaudoin ja maalattu punaiseksi. Listoitus on valkoinen. Satulakaton katteena on betonitiili. Rakennusta on jonkin verran kunnostettu, mm. Perustuksia on vahvistettu betonilla.

Rakennus 3: Alunperin sikalana toiminut vuosien 1897 - 1917 välisenä aikana rakennettu rakennus on osittain vuoraamaton, osittain vuorattu pystylaudoin, ja maalattu punaiseksi. Listoitus on valkoinen. Satulakaton katteena on aaltopelti. Rakennus lienee lähes alkuperäisessä asussaan.

13. LÄHIYMPÄRISTÖ

Kiinteistö sijaitsee vanhan kylätontin tuntumassa, Lauttakyläntien varrella, liikenneympyrän kaakkoispuolella.

Pihapiiriä rajaa etelän puolella tie, lännen puolella ostoskeskus, pohjoisessa ja idässä naapurikiinteistön tontti. Pitkämäistä, laajaa pihapiiriä rajaa rima-aita. Päärakennus sijaitsee kadun varrella, muut rakennukset pihapiirin pohjoisreunalla. Puutarhassa kasvaa vanhoja omenapuita ja marjapensaita sekä lehti- ja havupuita, mm. Koivu, tuomi, vaahtera sekä suuria tuijia.

14. SÄILYMISEDELLYTYKSET

Kiinteistö alueelle laaditaan kaavamutosta. Rakennukset ovat hyväkuntoisia ja ympärivuotisessa asuinkäytössä. Päärakennuksen klassistishenkinen ulkoasu tulisi pyrkiä säilyttämään tulevien kunnostusten yhteydessä.

15. LUETTELOINTIPERUSTE

Vuonna 1915 Kirkko - Jaakkolasta palstatilaksi lohkottu entinen Pourun kaupan kiinteistö, jonka päärakennus rakennettiin v. 1897, laajennettiin ja muutettiin 20-luvun klassistiseksi v. 1915-1917. V. 1953 rakennettiin jatkosiipi. Lisäksi sauna ja ent. Sikala v. 1897 - 1917.

16. Rakennushistoriallinen

17. Historiallinen

18. Maisemallinen

19. OTE PERUSKARTASTA TAI ASEMAPIIRROS
SISÄTLOISTA

20. POHJAPIIRROS TAI TIETOJA

21. VALOKUVAT

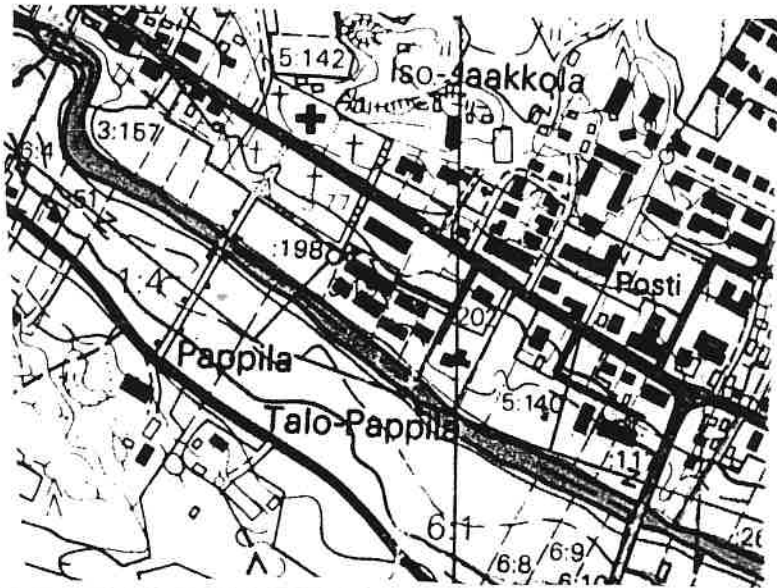
22. LÄHTEET

Kiinteistörekisteri Punkalaitumen kunnasta. Kunnan kiinteistötoimi.
Maarekisteri Punkalaitumen kunnasta. Varsinais-Suomen maanmittauskonttori.
Punkalaitumen historia II, 1989.

23. LIITTEET

24. SUULLISIA TIETOJA ANTANEET
Omistaja Hillevi Pouru

PUNKALAUDUN, SARKKILA, Rauhala



SUOMEN RAKENNUSKULTTUURIN YLEISLUETTELO Kohdeinventointilomake		MUSEOVIRASTO
1. Lääni: Länsi-Suomen lääni		2. Kunta: Punkalaidun
3. Kohde:		4. Kohteen numero: 31
5. Kylä Sarkkila	6. RN:o/kortteli 3:183 Joenranta	7. Kohdetyyppi: Asuinrakennus
8. Peruskartta/koordinaatit 2452007/ 6778369	9. Osoite Turuntie 1 31900 PUNKAL Aidun	10. Omistaja ja omistajan osoite Eino Nikula
11. RAKENNUKSEN KUVAUS Rakennus nro 1 2		
Nykyinen käyttö	Vapaa-ajan asunto	Sauna?
Alkuperäinen käyttö	Meijeri ?	Sauna/ puuvaja
Rakennusaika	1880-1889?	1950-1?
Suunnittelija		
Kerrosuku	1,5	1
Perusta	Luonnonkivi - harkko/	Betoni
Runko	Hirsi	Hirsi?/ Ranko?
Kattomuoto	Satula	Satula
Kate	Betonitiili	Kolmiorimahuopa
Vuoraus	Peiterimoitettu pystyauoitus	Lomalaudoitus
Ulkovärit	Keltainen / valkoinen	Keltainen / valkoinen
Kunto	Kohtalainen	Kohtalainen
Erityispiirteet		
<p>12. RAKENNUSHISTORIA</p> <p>Todennäköisesti entinen Penttilän höyryvoimalla toiminut meijeri lohkottiin v. 1923 Iso - Pourun maista. Meijeri perustettiin 1880-luvulla. Kiinteistö on pitkään ollut lomakäytössä. Aivan liikenneympyrän tuntumassa sijaitseva Joenranta sijaitsee vanhan kylätontin alueella.</p> <p>Rakennus 1: Luonnonkiviharkoille perustettu, hirsirunkoinen rakennus on todennäköisesti jo 1880-luvulta. Sen runko on vuorattu peiterimoitetuin pystyauoitus ja maalattu keltaiseksi. Listoitus on valkoinen. Satulakaton katteena on betonitiili. Rakennus on peruskorjattu ja muutettu 1950-luvun paikkeilla ajanmukaiseksi. Sen kivijalkaa on vahvistettu betonilla. Ikkunat on muutettu kaksi- ja kolmijakoisiksi pystyikkunoiksi. Myös kaksi avokuistia pohjoissivun puolella lienee kunnostettu samoihin aikoihin.</p> <p>Rakennus 2: Betoniperustainen, todennäköisimmin rankorunkoinen saunan ja puuvajan käsittävä rakennus lienee rakennettu tai täysin muutettu 1950-luvun paikkeilla. Sen vuoraus on lomalaudataa ja maalattu keltaiseksi. Listoitus on valkoinen. Satulakaton katteena on kolmiorimahuopa.</p>		

13. LÄHIYMPÄRISTÖ

Kiinteistö sijaitsee Lauttakyläntien varrella, yhdessä taajaman solmukohdista, Sarkkilan kylän vanhan kylätontin tuntumassa, liikenneympyrän läheisyydessä.

Pihapiiriä rajaa kahdelta sivulta tie, etelän ja lännen puolella naapurikiinteistön tontti.

14. SÄILYMISEDELLYTYKSET

Alueelle laaditaan kaavamuutosta. Kiinteistön rakennukset ovat melko hyväkuntoisia ja lomakäytössä.

15. LUETTELOINTIPERUSTE

V. 1923 Iso - Pourusta lohkottu, todennäköisesti entinen Penttilän meijerin kiinteistö 1880-luvulta. Päärakennus kunnostettu ja täysin muutettu 1950-luvun paikkeilla. Lisäksi sauna/ puuvaja 1950-lla rakennettuna tai täysin muutettuna.

16. Rakennushistoriallinen

17. Historiallinen

18. Maisemallinen

19. OTE PERUSKARTASTA TAI ASEMAPIIRROS
SISÄTILOISTA

20. POHJAPIIRROS TAI TIETOJA

21. VALOKUVAT

22. LÄHTEET

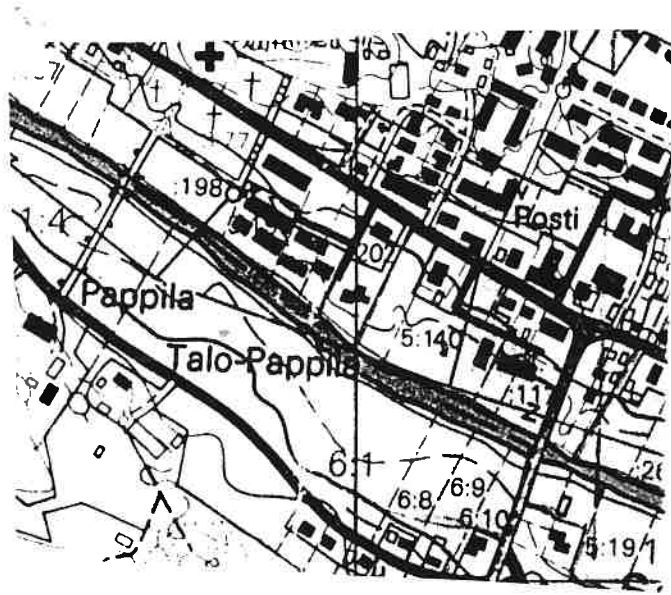
Kiinteistörekisteri Punkalaitumen kunnasta. Kunnan kiinteistötoimi.
Maarekisteri Punkalaitumen kunnasta. Varsinais -Suomen maanmittauskonttori.
Punkalaitumen historia II, 1989.

23. LIITTEET

24. SUULLISIA TIETOJA ANTANEET

25. PÄIVÄYS JA LOMAKKEEN TÄYTTÄJÄ
13.6.2002 Kirsi Niukko

PUNKALAUDUN, SARKKILA, Joenranta



F 10



F 10



SUOMEN RAKENNUSKULTTUURIN YLEISLUETTELO Kohdeinventointilomake		MUSEOVIRASTO	
1. Lääni: Länsi-Suomen lääni		2. Kunta: Punkalaidun	
3. Kohde:		4. Kohteen numero: 32	
5. Kylä Sarkkila	6. RN:o/kortteli 1:12 Varpula	7. Kohdetyyppi: Kantatalo	
8. Peruskartta/koordinaatit 2452078/ 6778374	9. Osoite Urjalantie 57 31900 PUNKAL Aidun	10. Omistaja ja omistajan osoite Jukka Varpula Pallaskatu 2 A 9 15900 LAHTI	
11. RAKENNUKSEN KUVAUS			
	Rakennus nro	1	2
			3
Nykyinen käyttö	Loma-asuminen		
Alkuperäinen käyttö	Asuminen	Navetta	Vaja/ Talli?
Rakennusaika	1920-ennen	1920-50?	1920-50
Suunnittelija			
Kerrosluke	1,5	1+1	1
Perusta	Luonnonkivi-harkko	Betoni	Nurkkakivi
Runko	Hirsi	Tiili	Ranko
Kattomuoto	Satula	Satula	Satula
Kate	Profiilipelti	Aaltopelti	Aaltopelti
Vuoraus	Peiterimoitettu pysty laudoitus	Pystylauta	Pystylauta
Ulkovärit	Punainen / valkoinen	Punainen, valk.	Punainen, valk.
Kunto	Hyvä	Kohtalainen	Kohtalainen
Erytyspiirteet	Kissanpenkit. Nurkkien kipsijäljitelmäkoristeet, nk. "rustikoinnit" 20-luvun klassistishenkinen tyyli		
12. RAKENNUSHISTORIA			
<p>Kiinteistö muodostettiin Veisun tilasta lohkomalla v. 1930. Siihen kuuluu myös entinen Veisun kantatalon päärakennus. Kiinteistössä on toiminut mm. nimismiehen kanslia, poliisi ja verotoimisto. Nykyisin Varpula on asuinkiinteistö.</p> <p>Rakennus 1: Luonnonkiviharkkoille perustettu, hirsirunkoinen rakennus on rakennettu todennäköisesti 1800-1900-luvun vaihteessa ja viimeistään 1920-luvun paikkeilla. Sen hirsirunko on vuorattu peiterimoitetuin pysty laudoin ja maalattu punaiseksi. Listoitus on valkoinen. Satulakaton katteena on profiilipelti. Rakennuksen päädyissä on kissanpenkit. Nurkat on "rustikoitu" kipsikoristetta muistuttavaksi. Rakennuksen yleisilmeenä on 1920-luvun klassistinen tyyli. Rakennus on kuitenkin peruskorjattu ja mm. ikkunat on korvattu suuriruutuisilla ikkunoilla, joiden päällä on ruutujakoa jäljittelevä ristikointi. Ikkunoiden vuorilaudoitusta lienee alkuperäinen.</p> <p>Rakennus 2: Betoniperustainen, osittain tiili- ja osittain rankorunkoinen rakennus on rakennettu 1900-luvun alkupuolella. Sen tiilirunko on vuoraamaton, rankorunko on vuorattu pysty laudoin ja maalattu punaiseksi, listoitus valkoiseksi. Satulakaton katteena on aaltopelti. Rakennus lienee lähes alkuperäisessä asussaan.</p> <p>Rakennus 3: Nurkkakiville perustettu rankorunkoinen vaja on vuorattu pysty laudoin ja maalattu punaiseksi. Listoitus on valkoinen. Satulakaton katteena on aaltopelti. Rakennus lienee alkuperäisessä asussaan.</p>			

13. LÄHIYMPÄRISTÖ

Kiinteistö sijaitsee vanhan kylätontin alueella. Sen pohjoispuolella kulkee Lauttakyläntie ja sen toisella puolella sijaitsevat Vähä- Pourun sekä Vähä - Pourun kaupan kiinteistöt. Etelän puolella alue rajautuu uuteen rivitaloalueeseen ja idän puolella tiehen.

Päärakennus sijaitsee pohjois -eteläsuuntaisesti lähellä tietä, tontin eteläreunalla ovat navetta/ talli ja vaja.

14. SÄILYMISEDELLYTYKSET

Alueelle tehdään kaavamuutosta. Rakennukset ovat hyväkuntoisia ja käytössä. Tulevien kunnostusten yhteydessä rakennusten nykyinen tyyli tulisi ottaa huomioon.

15. LUETTELOINTIPERUSTE

Alkuperäistä rakennuskantaa.

16. Rakennushistoriallinen

17. Historiallinen

18. Maisemallinen

19. OTE PERUSKARTASTA TAI ASEMAPIIRROS
SISÄTILOISTA

20. POHJAPIIRROS TAI TIETOJA

21. VALOKUVAT

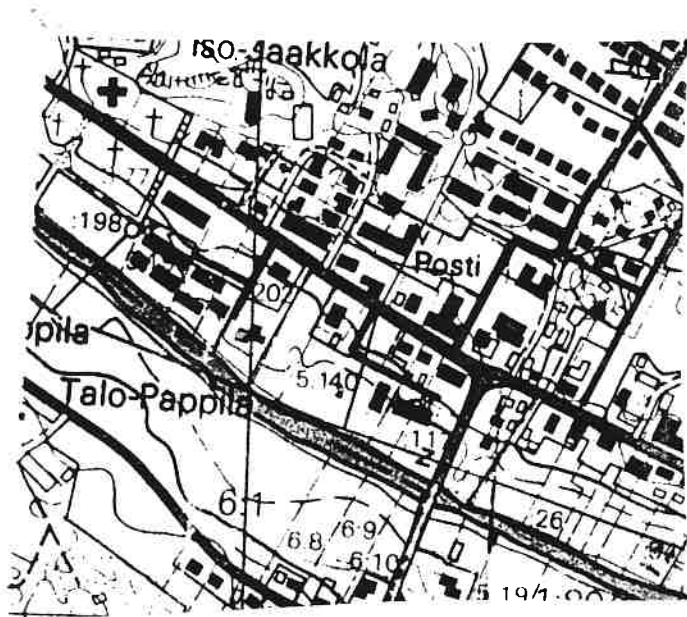
22. LÄHTEET

kiinteistörekisteri Punkalaitumen kunnasta. Kunnan kiinteistötoimi.
Maareksiteri Punkalaitumen kunnasta. Varsinais -Suomen maanmittaukonttori.

23. LIITTEET

24. SUULLISIA TIETOJA ANTANEET

PUNKALAUDUN, SARKKILA, Varpula



F17

SUOMEN RAKENNUSKULTTUURIN YLEISLUETTELO Kohdeinventointilomake			MUSEOVIRASTO		
1. Lääni: Länsi-Suomen lääni			2. Kunta: Punkalaidun		
3. Kohde:			4. Kohteen numero: 33		
5. Kylä Sarkkila	6. RN:o/kortteli 3:383 Vähäpoulu	7. Kohdetyyppi: Asuinrakennus			
8. Peruskartta/koordinaatit 2452175/ 6778416	9. Osoite Urjalantie 49 31900 PUNKALOIDUN	10. Omistaja ja omistajan osoite Allan Pouru Urjalantie 48 31900 PUNKALOIDUN			
11. RAKENNUKSEN KUVAUS Rak,no 1 2 3 4 5					
Nykyinen käyttö	Ei käytössä	Asuminen	Vaja ?	Ei tietoa	Ei tietoa
Alkuperäinen käyttö	Asuminen	Asuminen	Vaja	Talli/vaja?	Navetta
Rakennusaika	1850-1899	1850-1899	1900-1920?	1900-1920?	1900-1920?
Suunnittelija					
Kerrosuku	1,5	1,5	1	1	1+1
Perusta	Luonnonkivi	Luonnonkivi	Nurkkakivi	Lk.harkko	Lk.harkko
Runko	Hirsi	Hirsi	Ranko/hirsi	Hirsi	Lk.harkko
Kattomuoto	Satula	Satula	Satula	Satula	Satula
Kate	Betonitiili	Aaltopelti	Kolmiorimahuopa	Aaltopelti	
Vuoraus	Peiter.pystyl.	Peiter.pystyl.	Pystyl.	Ei vuor/pystyl.	Ei v.pl.
Ulkovärit	Pun, valk.	Pun, valk.	Pun, valk.	Pun. Valk.	Pun, harmaa
Kunto	Kohtalainen	Hyvä	Kohtal.	Kohtal.	Hyvä
Erityispiirteet					

12. RAKENNUSHISTORIA

Kiinteistö muodostettiin v. 1753 jakamalla Pourun kantatalo Iso - ja Vähä - Pouruksi.. Kiinteistö sijaitsee alkuperäisellä paikallaan ja on ympärivuotisessa asuinkäytössä. Pourun nk. Pytingissä eli vanhassa päärakennuksessa sijaitsi vuosien 1874 - 1897 välisenä aikana Pourun kauppa. Sitä ennen Vähä - Pourulla toimi vuonna 1861 Karl Paldanin perustama kauppa, joka kuitenkin seuravana vuonna siirtyi omaan liikerakennukseen Mäenpähän.

Rakennus 1: Kylmämuuratuille luonnonkiville perustettu hirsirunkoinen, rakennus on vuorattu peiterimoitetuin pystylaudoin ja maalattu punamullalla. Listoitus on valkoinen. Satulakaton katteena on aaltopelti. Rakennuksen itäpäädyssä ja sisäpihan puolella pohjoissivulla on kuisti. Eteläisivun keskellä sekä länsipäädyssä on jäljellä kaupan ovet. Kuusiruutuisten ikkunoiden ylävuorilauta on korkea, kustavilaistyylisesti profiloitu. Rakennus vaikuttaa ainakin ulkoisesti olevan lähes alkuperäisessä asussaan.

Rakennus 2: Todennäköisesti hieman nuorempi, mutta 1800-luvun puolelta oleva asuinrakennus on perustettu kylmämuuratuille luonnonkiville. Hirsirunko on vuorattu peiterimoitetuin pystylaudoin ja maalattu punaiseksi, listoitus valkoiseksi. Satulakaton katteena on kolmiorimahuopa. Itäisivun puolella on pulpettilappeinen kuisti. Kuistin päällä on loivasti satulalappeinen kaaveli, Se sekä kuisti lienee rakennettu 1900-luvun alkupuolella. Pohjoispäätyyn on tehty uusi sisäänkäynti ja portaikko 1900-luvun loppupuolella. Kuusiruutuiset ikkunat ovat alkuperäiset. Ikkunoiden listoitus on uusrenessanssihenkinen. Rakennus vaikuttaa ulkoisesti kuistia ja päädyn sisäänkäyntiä lukuun ottamatta alkuperäiseltä.

Rakennus 3: Nurkkakiville perustettu, todennäköisesti osittain hirsirunkoinen vaja-/varastorakennus on vuorattu pystylaudoin ja maalattu punaiseksi. Listoitus on valkoinen. Satulakaton katteena on kolmiorimahuopa. Rakennus on kohtalaisessa kunnossa.

Rakennus 4: Luonnonkiviharkoille perustettu, todennäköisesti osittain hirsirunkoinen työkalu- tms, varastorakennus 1800-1900-lukujen vaihteen ja 1900-luvun alkuvuosikymmenten väliseltä ajalta, Runko on vuorattu pystylaudoin ja maalattu punaiseksi. Listoitus on valkoinen. Satulakaton katteena on kolmiorimahuopa. Ikkunat ovat kuusiruutuisia risti-ikkunoita. Eteläisivun puolella on kolme sisäänkäyntiä, joissa on suuret lautapariivet. Keskimmäisen oven päällä on pieni kaaveli. Itäpäädyssä ylin kerros jatkuu alakerroksen yli ja muodostaa pylväin tuetun katoksen ja kaupan verannan rakennuksen päätyyn. Rakennus lienee alkuperäisessä asussaan.

Rakennus 5: Kahdessa eri vaiheessa rakennettu suuri navetta. Vanhin osa lienee 1900-luvun alkuvuosilta. Runko on luonnonkiviharkko, yläosasta pystylautaa. Satulakaton katteena on aaltopelti. Rakennukseen on lähiaikoina tehty lekatilirunkoinen jatko-osa.

13. LÄHIYMPÄRISTÖ

Talonpoikaistalon pihapiiri keskustaajamassa. Kiinteistön talouskeskus sijainnut nykyisellä paikallaan jo todennäköisesti vuodesta 1753. Ympäristöön on myöhemmin rakennettu mm, miljöötä merkittävästi muuttanut Lauttakyläntien liikenneympyrä. Itäpuolella Pourun uusi kauppa.

Pihapiirin rakennukset muodostavat avoimen neliönmuotoisen pihan. Eteläreunalla vanha "pytinki", länsireunalla uudempi päärakennus, pohjoisreunalla työkalu- tms, varastorakennus, itäreunalla pitkä varastorakennus. Pihapiirin ulkopuolella, vanhan ruohottuneen, todennäköisesti kylätien linjauksen varrella luonnonkivinavetta. Harmoninen, luonnontilainen maalaistalon pihapiiri vanhoine omenapuineen ja puutarhoineen.

14. SÄILYMISEDELLYTYKSET

Alueelle laaditaan kaavamuutosta. Kiinteistö edustaa alueen vanhaa talonpoikaistasutusta ja sijaitsee vanhan kylätontin alueella. Pourun pihapiiri rakennuksineen on mainittu myös Satakunnan seutukaavaliiton aluevarausluettelossa ja on osa Museoviraston valtakunnallisesti arvokkaaksi kulttuurimaisemaksi määriteltyä ympäristöä.

15. LUETTELOINTIPERUSTE

Vuonna 1753 perustetun talonpoikaistalon talouskeskus, jonka pihapirissä kaksi asuinrakennusta 1800-luvulta lähes alkuperäisissä asuissaan.. Lisäksi, talli, vaja ja navetta 1900-luvun vaihteen tienoilta.

16. Rakennushistoriallinen

17. Historiallinen

18. Maisemallinen

19. OTE PERUSKARTASTA TAI ASEMAPIIRROS
SISÄTILOISTA

20. POHJAPIIRROS TAI TIETOJA

21. VALOKUVAT

22. LÄHTEET

Kiinteistörekisteri Punkalaitumen kunnasta. Kunnan kiinteistötoimi.
Maarekisteri Punkalaitumen kunnasta. Varsinais-Suomen maanmittauskonttori.
Punkalaitumen historia II, 1989.
Satakunnan seutukaavaliiton julkaisu. Satakunnan rakennusperinne. 1990.
Rakennettu kulttuuriympäristö. Valtakunnallisesti merkittävät kulttuurihistorialliset ympäristöt. Museoviraston rakennushistorian osaston julkaisu 16. 1993.

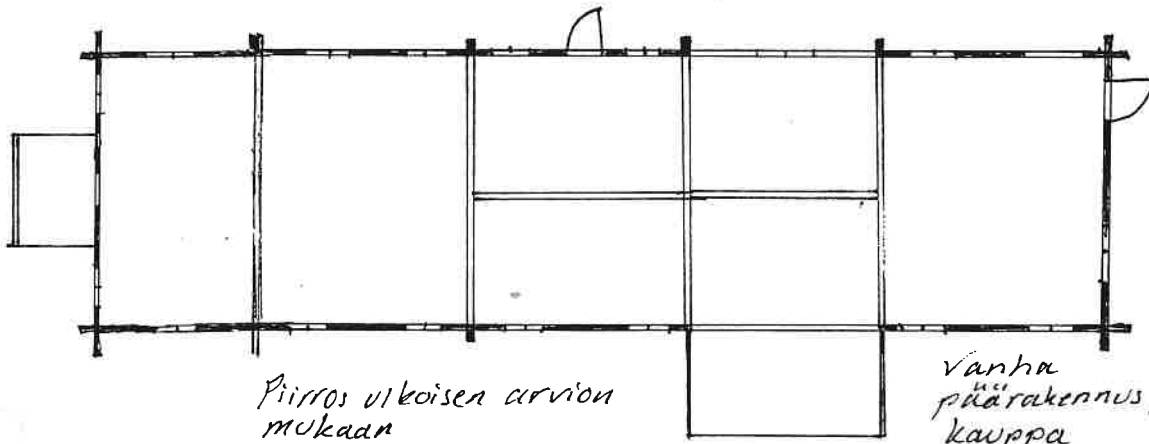
23. LIITTEET

24. SUULLISIA TIETOJA ANTANEET

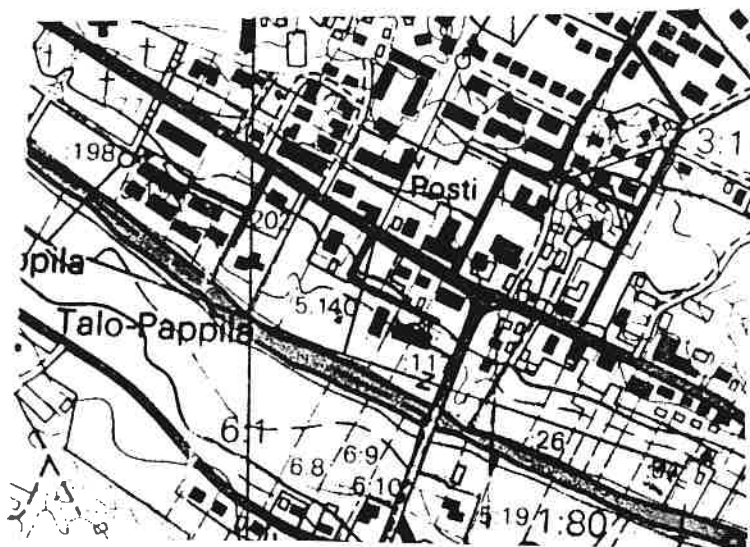
Hillevi Pouru

25. PÄIVÄYS JA LOMAKKEEN TÄYTTÄJÄ
13.6.2002 Kirsi Niukko

PUNKALAUDUN. SARKKILA. Vähäpouru



Vanha pöytä^{huone}rakennus, kauppa



F17



F17



F17



F17



F16



F17



F17



F17



F17



F17



F17

SUOMEN RAKENNUSKULTTUURIN YLEISLUETTELO Kohdeinventointilomake		MUSEOVIRASTO
1. Lääni: Länsi-Suomen lääni		2. Kunta: Punkalaidun
3. Kohde:		4. Kohteen numero: 34
5. Kylä Sarkkila	6. RN:o/kortteli 1:125 Rinnemaa	7. Kohdetyyppi: Toimistorakennukset
8. Peruskartta/koordinaatit 2452210/ 6778310	9. Osoite Urjalantie 51 31900 PUNKAL Aidun	10. Omistaja ja omistajan osoite Kiinteistö Oy Satakunnan Rahamarkka Urjalantie 51 31900 PUNKAL Aidun
11. RAKENNUKSEN KUVAUS Rakennus nro 1		
Nykyinen käyttö	Liike- ja asuinrakennus	
Alkuperäinen käyttö	Liikerakennus	
Rakennusaika	1939	
Suunnittelija		
Kerrosluku	2	
Perusta	Betoni	
Runko	Tiili	
Kattomuoto	Tasa	
Kate	Saumapelti?	
Vuoraus	Sileä rappaus	
Ulkovärit	Keltainen / ruskea / valkoinen	
Kunto	Hyvä	
Erityispiirteet		
12. RAKENNUSHISTORIA		
<p>Kiinteistö lohkottiin Veisun talosta v. 1939 Osuuspankille. Punkalaitumen ensimmäinen Osuuskassa perustettiin v. 1922 Kimpoon Koskioisiin. Vähä - Kurjen taloon. Ensimmäinen oma toimipiste Osuuskassalle rakennettiin Talalan kylän Kotilan kiinteistöön, joka on vuodesta 1939 asti ollut yksityiskäytössä. Vuonna 1939 pankille rakennettiin Sarkkilaan Rinnemaan kiinteistössä sijaitseva funkistyylinen rakennus, jossa pankki toimi vuoteen 1969 asti. Rinnemaan kiinteistö on nykyisin asuin- ja liikekäytössä.</p> <p>Rakennus 1: Betoniperustainen, tiilirunkoinen funkisrakennus on vuorattu sielällä rappauksella ja maalattu vaaleankeltaiseksi. Listoitus on ruskea ja valkoinen. Tasakaton katteena on todennäköisesti saumapelti. Rakennuksen pohjoissivulla yläkerroksessa on nauhamaisesti vierekkäin kaksi viiden ikkunan sarjaa. Niiden keskellä on korkea, kapea 14-ruutuinen todennäköisesti porraskäytävän ikkuna. Liikehuoneiston käsittävän alakerroksen ikkunat ovat suurempia. Pääsisäänkäynti on pohjoissivun keskellä. Asuntoihin kuljetaan eteläisivun puolelta. Rakennus on pääsääntöisesti säilyttänyt ulkoisesti alkuperäisen ilmeensä, vaikka sitä onkin vuosikymmenten aikana kunnostettu.</p>		

13. LÄHIYMPÄRISTÖ

Kiinteistö sijaitsee Lauttakyläntien varrella keskustaajamassa, Pihapiiri rajautuu pohjoisen ja idän puolella tiehen, lännen puolella naapurikiinteistöön. Eteläpuolelle on rakennettu matala autokatos. Pihapiirin suurista lehtipuista osa on vanhoja, todennäköisesti kiinteistön alkuajoilta.

14. SÄILYMEDELLYTYKSET

Alueelle laaditaan kaavamuutosta. 1930-luvun lopun funkishenkinen rakennus on säilyttänyt alkuperäisen ilmeensä.

15. LUETTELOINTIPERUSTE

V. 1939 Veisun talosta lohkottu entinen Osuuskassan kiinteistö, jonka rakennus vuodelta 1939 on ulkoisesti lähes alkuperäisessä asussaan.

16. Rakennushistoriallinen

17. Historiallinen

18. Maisemallinen

19. OTE PERUSKARTASTA TAI ASEMAPIIRROS
SISÄTILOISTA

20. POHJAPIIRROS TAI TIETOJA

21. VALOKUVAT

22. LÄHTEET

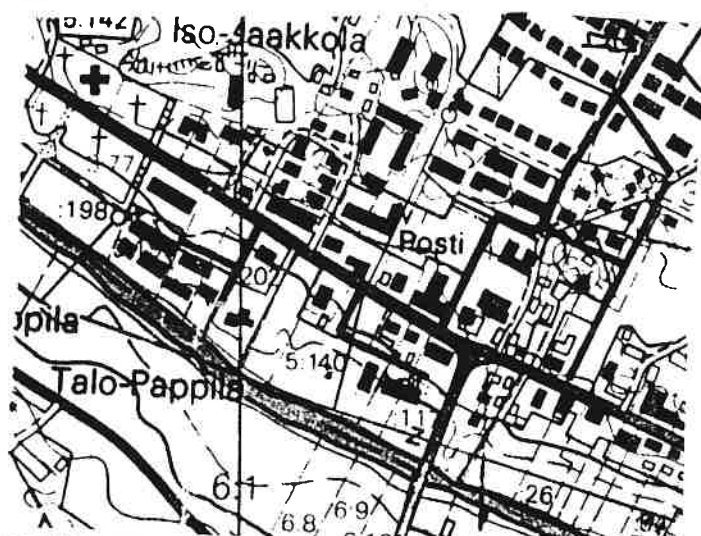
Kiinteistörekisteri Punkalaitumen kunnasta. Kunnan kiinteistötoimi.
Maarekisteri Punkalaitumen kunnasta. Varsinais-Suomen maanmittaustoimisto.
Punkalaitumen osuuspankki v. 1922 - 1972
Punkalaitumen historia II, 1989.

23. LIITTEET

24. SUULLISIA TIETOJA ANTANEET

25. PÄIVÄYS JA LOMAKKEEN TÄYTTÄJÄ
13.6.2002 Kirsi Niukko

PUNKALAJUN, SARKKILA, Rinnemaa



Punkalaitumen Osuuskassan talo ilmeisesti melko pian valmistumisensa 1939 jälkeen. Valok. Sulo Uutto. F 14



SUOMEN RAKENNUSKULTTUURIN YLEISLUETTELO Kohdeinventointilomake		MUSEOVIRASTO
1. Lääni: Länsi-Suomen lääni		2. Kunta: Punkalaidun
3. Kohde:		4. Kohteen numero: 35
5. Kylä Sarkkila	6. RN:o/kortteli 1:14 Toivola	7. Kohdetyyppi: Asuinrakennus
8. Peruskartta/koordinaatit 2452265/ 6778335	9. Osoite Urjalantie 44 31900 PUNKAL Aidun	10. Omistaja ja omistajan osoite Raili Jaakkola Urjalantie 44 31900 PUNKAL Aidun
11. RAKENNUKSEN KUVAUS Rakennus nro 1 2		
Nykyinen käyttö	Asuminen	
Alkuperäinen käyttö	Asuminen	
Rakennusaika	1924	
Suunnittelija	Puuseppä Yrjö Talonen	
Kerrosluku	1,5	
Perusta	Luonnonkivi -harkko	
Runko	Hirsi	
Kattomuoto	Mansardi	
Kate	Saumapelti	
Vuoraus	Vaakalauta	
Ulkovärit	Punainen / valkoinen	
Kunto	Hyvä	
Erityispiirteet	Kaavelit lappeissa, kissanpenkit	
12. RAKENNUSHISTORIA		
<p>Kiinteistö lohkottiin v. 1930 Veisin talosta. Sen päärakennuksen suunnitteli ja rakensi punkalaidunlainen puuseppä Yrjö Talonen, jonka tytär nykyisin asuu kiinteistössä.</p> <p>Rakennus 1: Luonnonkiviharkoille rakennettu, hirsirunkoinen asuinrakennus vuodelta 1924 on vuorattu vaakalaudoin ja maalattu punaiseksi. Listoitus on valkoinen. Mansardikaton katteena on saumapelti. Rakennukseen tehtiin peruskorjaus 1960-luvun alussa. Tuolloin kaikki alkuperäiset kuusiruutuiset ikkunat vaihdettiin ajanmukaisiin suuriruutuisiin tuuletusikkunallisiin. Ulkoasuun ei tehty muita muutoksia. Sisätiloja ajanmukaistettiin samalla kertaa. Keittiön puuliesi leivinuuneineen purettiin. Kamareiden peltiuunit säilytettiin. Pintamateriaalit uusittiin. Rakennuksessa on sekä 1920-luvun että 1960-luvun piirteitä.</p> <p>Rakennus 2: 1930-luvun aikana rakennettu saunan, tallin, pienen navetan ja varastotilaa käsittävä rakennus on nykyisin betoniperustainen. Osa rungosta in hirttä, osa rankoa. Rakennus on maalaamaton. Satulakaton katteena on betonitiili. Rakennuksessa oli kahden lehmän navetta ja talli possua varten. Nykyisin rakennus on varastokäytössä sekä saunana.</p>		

13. LÄHIYMPÄRISTÖ

Kiinteistö sijaitsee Lauttakyläntien varrella, sen pohjoispuoleisessa rinteessä. Etelän puolelta tonttia rajaa tie, pohjoisen puolella tiheä metsikkö, joka erottaa kiinteistön sen yläpuolella olevasta, vanhasta suojeluskuntatalosta. Itä- ja länsisivuilla kiinteistöä rajaavat naapurikiinteistöjen tontit.

Päärakennus sijoittuu pihapiirissä alueen keskelle, navetta/talli/ vaja-rakennus alueen pohjoispuolelle. Rehevässä puutarhassa kasvaa vanhoja omenapuita, pihlajia, syreenejä ja kirsikkapuita. Lisäksi tontin itäreunalla kasvaa v. 1968 Suomen itsenäistymisen 50-vuotisjuhlan kunniaksi istutettu nk. Itsenäisyyden kuusi.

14. SÄILYMISEDELLYTYKSET

Kiinteistön alueelle ollaan laatimassa kaavamuutosta. Rakennukset ovat hyväkuntoisia ja ympärivuotisessa käytössä.

15. LUETTELOINTIPERUSTE

Alkuperäistä rakennuskantaa

16. Rakennushistoriallinen

17. Historiallinen

18. Maisemallinen

19. OTE PERUSKARTASTA TAI ASEMAPIIRROS
SISÄTILOISTA

20. POHJAPIIRROS TAI TIETOJA

21. VALOKUVAT

22. LÄHTEET

kiinteistörekisteri Punkalaitumen kunnasta. Kunnan kiinteistötoimi.
Maarekisteri Punkalaitumen kunnasta. Varsinais - Suomen maanmittauskonttori.

23. LIITTEET

24. SUULLISIA TIETOJA ANTANEET

Omistaja Raili Jaakkola

25. PÄIVÄYS JA LOMAKKEEN TÄYTTÄJÄ

13.6.2002 Kirsi Niukko

PUNKALAUDUN, SARKKILA, Toivola



F17

SUOMEN RAKENNUSKULTTUURIN YLEISLUETTELO Kohdeinventointilomake		MUSEOVIRASTO
1. Lääni: Länsi-Suomen lääni		2. Kunta: Punkalaidun
3. Kohde:		4. Kohteen numero: 36
5. Kylä Sarkkila	6. RN:o/kortteli 1:15 Päivärinta	7. Kohdetyyppi: Muut myymälärakennukset
8. Peruskartta/koordinaatit 2452314/ 6778344	9. Osoite Urjalantie 42 31900 PUNKAL Aidun	10. Omistaja ja omistajan osoite Veikko Uutto Urjalantie 42 31900 PUNKAL Aidun
11. RAKENNUKSEN KUVAUS Rakennus nro 1 2		
Nykyinen käyttö	Tyhjillään	Varasto?
Alkuperäinen käyttö	Asuminen, liiketoiminta	Varasto
Rakennusaika	1941	1941?
Suunnittelija		
Kerrosluku	2	1
Perusta	Betoni	Betoni
Runko	Hirsi	Ranko
Kattomuoto	Satula	Satula
Kate	Betonitiili	Betonitiili
Vuoraus	Peiterimoitettu pysty laudoitus	Pysty lauta peiterimoin
Ulkovärit	Punainen / valkoinen	Keltainen, ruskea
Kunto	Kohtalainen	Kohtalainen
Erityispiirteet		
12. RAKENNUSHISTORIA		
<p>Kiinteistö lohkottiin Kuusimäen kiinteistöstä v. 1952. Kauppana ja asuinrakennuksena toiminut päärakennus on vuodelta 1941. Kiinteistö on tyhjillään.</p> <p>Rakennus 1: Betoniperustainen, hirsirunkoinen rakennus on vuorattu peiterimoitetuin pysty laudoin ja maalattu punaiseksi. Listoitus on valkoinen. Satulakaton katteena on betonitiili. Eteläsivun puolella on kuisti josta kuljetaan asuntoon ja portaikkom josta kuljetaan kauppaan. Oven vieressä on kaupan näyteikkuna. Molemmissa lappeissa on pulpetilappeinen kaaveli. 1940-luvun vaihteessa rakennettu rakennus on peruskorjattu ja mahdollisesti laajennettu 1950-60-luvun paikkeilla. Ikkunat on vaihdettu. Rakennus on paikoin huonossa kunnossa, mm. Kattotiiliä on irtoillut ja räystäslaudat ovat lahonneet ja irronneet.</p> <p>Rakennus 2: Betoniperustainen, rankorunkoinen rakennus lienee rakennettu 1940-50-luvun paikkeilla. Sen runko on vuorattu peiterimoitetuin pysty laudoin ja maalattu keltaiseksi. Listoitus on ruskea. Satulakaton katteena on betonitiili. Pohjoispäädyssä on yläkerrokseen johtava portaikko.</p>		

13. LÄHIYMPÄRISTÖ

Kiinteistö sijaitsee Lauttakyläntien varrella, osana taajaman kerroksista rakennuskokonaisuutta. Asfaltoimattomassa pihapiirissä rakennuksen sijoittuvat tontin pohjoisreunaan.

Puutarhassa kasvaa useita eri puulajeja, mm. Mäntyjä, haapoja, vaahteroita, hopeapajuja, vuorimäntyjä. Siellä on myös runsaasti kukkaistutuksia ja pensaita, mm. Pioneja, talviota, angervopensaita ja vuorenkilpiä.

14. SÄILYMISEDELLYTYKSET

Kiinteistön alueelle laaditaan kaavamuutosta. Kaupparakennus on paikoin huonokuntoinen ja katto pitäisi kunnostaa pikaisesti. Varastorakennus on paremmassa kunnossa. Kiinteistö on osa taajama-alueen liikehistoriaa.

15. LUETTELOINTIPERUSTE

Vuonna 1952 lohkottu kiinteistö, jonka päärakennus v. 1941 toiminut kauppana ja asuntona. Peruskorjattu 1950-60-lla. Lisäksi varastorakennus 1940-50-luvulta.

16. Rakennushistoriallinen

17. Historiallinen

18. Maisemallinen

19. OTE PERUSKARTASTA TAI ASEMAPIIRROS
SISÄTILOISTA

20. POHJAPIIRROS TAI TIETOJA

21. VALOKUVAT

22. LÄHTEET

Kiinteistörekisteri Punkalaitumen kunnasta. Kunnan kiinteistötoimi.
Maarekisteri Punkalaitumen kunnasta. Varsinais - Suomen maanmittauskonttori.

23. LIITTEET

24. SUULLISIA TIETOJA ANTANEET

25. PÄIVÄYS JA LOMAKKEEN TÄYTTÄJÄ
13.6.2002 Kirsi Niukko

PUNKALAUDUN, SARKKILA. Päivärinta



F17

SUOMEN RAKENNUSKULTTUURIN YLEISLUETTELO Kohdeinventointilomake		MUSEOVIRASTO
1. Lääni: Länsi-Suomen lääni		2. Kunta: Punkalaidun
3. Kohde:		4. Kohteen numero: 37
5. Kylä Sarkkila	6. RN:o/kortteli 1:118 Lounaisrinne	7. Kohdetyyppi: Lohkotila
8. Peruskartta/koordinaatit 2452313/ 6778287	9. Osoite Urjalantie 43 31900 PUNKAL Aidun	10. Omistaja ja omistajan osoite Ari Ristimäki Urjalantie 43 31900 PUNKAL Aidun
11. RAKENNUKSEN KUVAUS Rakennus nro 1 2		
Nykyinen käyttö	Asuinrakennus	Varasto
Alkuperäinen käyttö	Sähkötalo	Varasto
Rakennusaika	1940	1940?
Suunnittelija		
Kerrosluku	3	1
Perusta	Betoni	Betoni
Runko	Tiili?	Ranko
Kattomuoto	Tasa	Satula
Kate	Saumapelti?	Liuskehuopa
Vuoraus	Lomalautajäljitelmäpelti	Lomalaudoitus
Ulkovärit	Keltainen / ruskea	Keltainen / ruskea
Kunto	Hyvä	Hyvä
Erityispiirteet		
<p>12. RAKENNUSHISTORIA</p> <p>Kiinteistö lohkottiin Pirttiriihi-nimisestä kiinteistöstä v. 1941. Siinä toimi mm. Sähkötalo Porin Voima / Sallila. 1940- 50-luvuilla kiinteistössä toimi kukkakauppa.</p> <p>Rakennus 1: Betoniperustainen rakennus on vuorattu lomalautaa jäljittelevällä peltilevyllä ja maalattu keltaiseksi. Sokkeli ja ikkunoiden karmit ovat ruskeat. Tasakaton katteena on todennäköisesti saumapelti. Rakennus on peruskorjattu vuoden 1940 jälkeen. Sen ikkunat ja vuoraus on muutettu.</p> <p>Rakennus 2: Betoniperustainen, rankorunkoinen varastorakennus, todennäköisesti samalta ajalta kuin päärakennuskin on vuorattu lomalaudoin ja maalattu keltaiseksi. Listoitus on ruskea. Satulakaton katteena on liuskehuopa. Rakennus lienee melko alkuperäisessä asussa, vaikka lomalaudoitus onkin myöhempää perua. Samoin kate on vaihdettu myöhemmin.</p>		
<p>13. LÄHIYMPÄRISTÖ</p> <p>Kiinteistö sijaitsee Lauttakyläntien varrella keskustaa-ajamassa. Rinteessä olevassa pihapiirissä päärakennus sijoittuu aivan tien varteen, varastorakennus etelänpuolelle.</p>		

14. SÄILYMISEDELLYTYKSET

Kiinteistön alueelle laaditaan kaavamuutosta. Rakennukset ovat hyväkuntoisia

15. LUETTELOINTIPERUSTE

Vuonna 1941 perustettu kiinteistö, jonka rakennukset vuodelta 1940, päärakennus peruskorjattu ja muutettu 1970-luvun paikkeilla. Lisäksi varistorakennus.

16. Rakennushistoriallinen

17. Historiallinen

18. Maisemallinen

19. OTE PERUSKARTASTA TAI ASEMAPIIRROS
SISÄTILOISTA

20. POHJAPIIRROS TAI TIETOJA

21. VALOKUVAT

22. LÄHTEET

kiinteistörekisteri Punkalaitumen kunnasta. Kunnan kiinteistötoimi.
Maarekisteri Punkalaitumen kunnasta. Varsinais-Suomen maanmittauskonttori.

23. LIITTEET

24. SUULLISIA TIETOJA ANTANEET

25. PÄIVÄYS JA LOMAKKEEN TÄYTTÄJÄ
13.6.2002 Kirsi Niukko

PUNKALAUDUN, SARKKILA, Lounaisrinne



F 14



SUOMEN RAKENNUSKULTTUURIN YLEISLUETTELO Kohdeinventointilomake		MUSEOVIRASTO
1. Lääni: Länsi-Suomen lääni		2. Kunta: Punkalaidun
3. Kohde:		4. Kohteen numero: 38
5. Kylä Sarkkila	6. RN:o/kortteli 1:111 <i>Veistu Vartiola</i>	7. Kohdetyyppi: Seura- ja kerhorakennukset
8. Peruskartta/koordinaatit 2452410/ 6778330	9. Osoite Urjalantie 40 31900 PUNKAL Aidun	10. Omistaja ja omistajan osoite Maataloustuottajain Punkalaitumen yhdistys ry. Urjalantie 40 31900 PUNKAL Aidun
11. RAKENNUKSEN KUVAUS Rakennus nro 1		
Nykyinen käyttö	Seuratalo	
Alkuperäinen käyttö	Suojeluskuntatalo	
Rakennusaika	1920 -1934	
Suunnittelija	Autere & Eränen, Tampere	
Kerrosluku	2	
Perusta	Betoni	
Runko	Hirsi	
Kattomuoto	Satula	
Kate	Profiilipelti	
Vuoraus	Peiterimoitettu pystylaudointi	
Ulkovärit	Keltainen / valkoinen / ruskea	
Kunto	Hyvä/ Kohtalainen	
Erityispiirteet	20-luvun klassistishenkisiä piirteitä. Päädyn sisäänkäynnin yllä korkea, pylväiden kannattelema katos. Katon harjalla torni. Eteläsivulla salin kapeat, korkeat, ylhäältä suipot, pieniruutuiset ikkunat.	

12. RAKENNUSHISTORIA

Kiinteistö on lohkottu Veisun talosta suojeluskuntataloksi 1930-luvun vaihteessa. Suojeluskuntatalo on rakennettu vuosien 1920-1934 välisenä aikana, todennäköisimmin 1920-luvun puolella. Suunnittelijana oli tamperelainen arkkitehtitoimisto Autero & Eränen, joka suunnitteli 1920-luvulla mm. Kunnantalon ja todennäköisesti myös jo puretun Länsi-Suomen Osakepankin rakennukset sekä laati Talalan Rasin talon päärakennuksen muutospiirustukset. Kiinteistö on toiminut suojeluskuntatoiminnan loputtua seurojentalona. Tiloissa on näytetty elokuvia, pidetty tansseja sekä nykyisin Matti Karppasen vuokraamana Juhalatalo Vartiolana juhlatilaisuuksia.

Rakennus 1: Betoniperustainen, hirsirunkoinen rakennus 1920-30-lukujen vaihteesta on vuorattu peiterimoitetuin pystylaudoin ja maalattu keltaiseksi. Listoitus on valkoinen. Satulakaton katteena on profiilipelti. Sisäänkäynnit kummastakin päädyistä. Pohjoissivulla on matalampi, tasakattoinen, koko sivun levyinen siipi, jonka päällä alunperin lienee ollut terassi(?). Myös siivessä on sisäänkäynti. Kunnostusten yhteydessä rakennuksen alkuperäisiä, klassistishenkisiä piirteitä on riisuttu. Lapeissa olleet puoliympyrän muotoiset frontonit on poistettu kattoremontin yhteydessä, kun katto katettu profiilipeltein. Terassin reunaa kiertänyt rautakaide on myös poistettu.

Rakennuksen yleisilme on näiden muutosten johdosta köyhtynyt huomattavasti. Ikkunat ovat alkuperäiset. Kadunpuoleisen, eli nykyisin metsän kätkemän julkisivun puoleiset, näyttävät ikkunat ovat muiden ikkunoiden tavoin alkuperäiset. Itäpäädyn sisäänkäynti pylväikköineen on niinkään alkuperäinen, mutta ulko-ovet lienee vaihdettu. Päätykolmioissa on pyöreät ikkunat ja kissanpenkit. Katon harjalla on pieni torni. Rakennus on pääsääntöisesti hyväkuntoinen. Joitakin ikkunoita on rikottu. Ulkomaalaus pitäisi uusia.

13. LÄHIYMPÄRISTÖ

Kiinteistöön käännytään Lauttakyläntieltä. Paljaan, tannermaisena pihan eteläpuolella oleva rinne on puskitun ja yksinään maen päällä sijaitseva, näyttävä rakennus on jäänyt näkymättömiin.

Kiinteistölle johtavan tien vieressä on veteraanien kunniaksi pystytetty muistomerkki.

14. SÄILYMISEDELLYTYKSET

Kiinteistön alueella laaditaan kaavamutosta. Vartiolan kiinteistö on mainittu Satakunnan seutukaavaliiton aluevarausluettelossa. Rakennus tulisi säilyttää ja kunnostaa alkuperäistä tyyliä kunnioittaen.

15. LUETTELOINTIPERUSTE

Veisusta lohkottu suojeluskuntatalon kiinteistö, jonka rakennuksen suunnitteli todennäköisesti 1920-luvun puolella tamperelainen arkkitehtitoimisto Autere & Eränen. Rakennuksen alkuperäinen ilme on pääosin jäljellä.

16. Rakennushistoriallinen

17. Historiallinen

18. Maisemallinen

19. OTE PERUSKARTASTA TAI ASEMAPIIRROS
SISÄTILOISTA

20. POHJAPIIRROS TAI TIETOJA

21. VALOKUVAT

22. LÄHTEET

Kiinteistörekisteri Punkalaitumen kunnasta. Kunnan kiinteistötoimi.
Maarekisteri Punkalaitumen kunnasta. Varsinais-Suomen maanmittauskonttori.
Punkalaitumen historia II, 1989.

23. LIITTEET

24. SUULLISIA TIETOJA ANTANEET

25. PÄIVÄYS JA LOMAKKEEN TÄYTTÄJÄ
16.6.2002 Kirsi Niukko

PUNKALOIDUN. SARKKILA. Vartiola



Punkalaitumen suojeluskunta järjestäytyneenä Vartiolan edustalle vuonna 1938. Valok. Sulo Utto.



SUOMEN RAKENNUSKULTTUURIN YLEISLUETTELO Kohdeinventointilomake		MUSEOVIRASTO	
1. Lääni: Länsi-Suomen lääni		2. Kunta: Punkalaidun	
3. Kohde:		4. Kohteen numero: 39	
5. Kylä Sarkkila	6. RN:o/kortteli 1:29 Rinne	7. Kohdetyyppi: Asuinrakennus	
8. Peruskartta/koordinaatit 2452535/ 6778243	9. Osoite Urjalantie 38 31900 PUNKAL Aidun	10. Omistaja ja omistajan osoite Olavi Koivisto Urjalantie 38 31900 PUNKAL Aidun	
11. RAKENNUKSEN KUVAUS Rakennus nro 1 2 3			
Nykyinen käyttö	Asuinrakennus	Varasto?	Ei tietoa
Alkuperäinen käyttö	Asuinrakennus	Varasto?	Sauna
Rakennusaika	1929	1929?	1929?
Suunnittelija			
Kerrosluku	2	1	1
Perusta	Betoni	Nurkkakivi	Betoni
Runko	Hirsi	Ranko	Hirsi?
Kattomuoto	Satula	Satula	Satula
Kate	Saumapelti	Aaltopelti	Betonitiili
Vuoraus	Peiterimoitettu pystylaudoin	Pystylauta	Pystylauta
Ulkovärit	Luonnonvalkea / valkoinen	Punainen, valk.	Punainen, valk.
Kunto	Hyvä	Hyvä	Hyvä
Erityispiirteet			
<p>12. RAKENNUSHISTORIA Kiinteistö lohkottiin Veisun talosta v. 1931. Siinä on asunut haudankaivaja.</p> <p>Rakennus 1: Betoniperustainen, hirsirunkoinen asuinrakennus vuodelta 1929 on vuorattu peiterimoitetuin pystylaudoin ja maalattu valkoiseksi. Satulakatonkatteena on saumapelti. Pohjoissivun puolella on umpikuisti. Ikkunat ovat kuusiruutuisia. Yläruudut on jaettu välipuittein kahdeksi ruuduksi. Rakennus vaikuttaa ulkoisesti alkuperäiseltä.</p> <p>Rakennus 2: Alunperin nurkkakiville rakennettu, rankorunkoinen varistorakennus on vuorattu pystylaudoin ja maalattu punaiseksi. Listoitus on valkoinen. Satulakaton katteena on aaltopelti. Perustuksia on myöhemmin vahvistettu betonilla. Muuten rakennus lienee alkuperäisessä asussaan.</p> <p>Rakennus 3: Betoniperustainen, todennäköisesti hirsirunkoinen sauna on vuorattu pystylaudoin ja maalattu punaiseksi. Listoitus on valkoinen. Satulakaton katteena on betonitiili. Rakennus lienee lähes alkuperäisessä asussaan.</p>			

13. LÄHIYMPÄRISTÖ

Kiinteistö sijaitsee Lauttakyläntien varrella Se rajoittuu etelän- ja lännen puolella tiehen, pohjoisen ja idän puolella peltoalueeseen.

Pihapiirin rakennukset sijoittuvat alueen reunoille. Päärakennus sijaitsee tontin eteläpuolella, vaja länsipuolella ja sauna pohjoisreunalla. Rehevä puutarha on hyvin hoidettu. Siellä kasvaa mm. Kuusia, tuomi, syreenejä, lehmus, vaahteroita, hopeapaju sekä omenapuita, marjapensaita ja syreenimaja. Lisäksi pihan keskipaikkeilla on avointa nurmikenttää ja länsireunalla kukkaistutuksia.

14. SÄILYMISEDELLYTYKSET

Alueelle laaditaan kaavamuutosta. Kiinteistön rakennukset ja niitä ympäröivä pihapiiri ovat hyväkuntoisia ja käytössä. Kiinteistöä tulisi kunnostaa ja ylläpitää nykyisen tyylin mukaisesti.

15. LUETTELOINTIPERUSTE

Vuonna 1931 Veisun talosta lohkottu kiinteistö, jonka rakennukset v:lta 1929 alkuperäisessä asussaan. Hyvin hoidettu puutarha .

16. Rakennushistoriallinen

17. Historiallinen

18. Maisemallinen

19. OTE PERUSKARTASTA TAI ASEMAPIIRROS
SISÄTILOISTA

20. POHJAPIIRROS TAI TIETOJA

21. VALOKUVAT

22. LÄHTEET

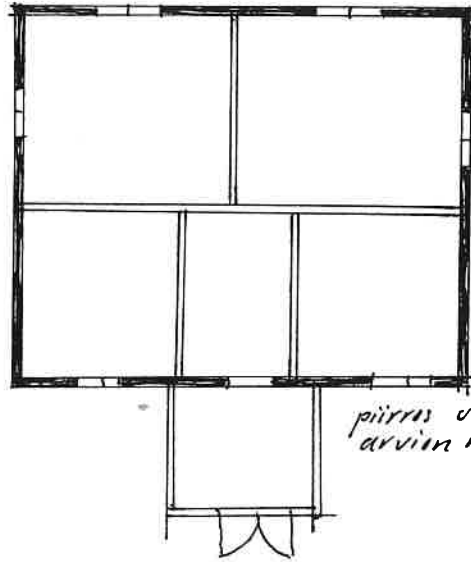
Kiinteistörekisteri Punkalaitumen kunnasta. Kunnan kiinteistötoimi.
Maarekisteri Punkalaitumen kunnasta. Varsinais-Suomen maanmittauskonttori.

23. LIITTEET

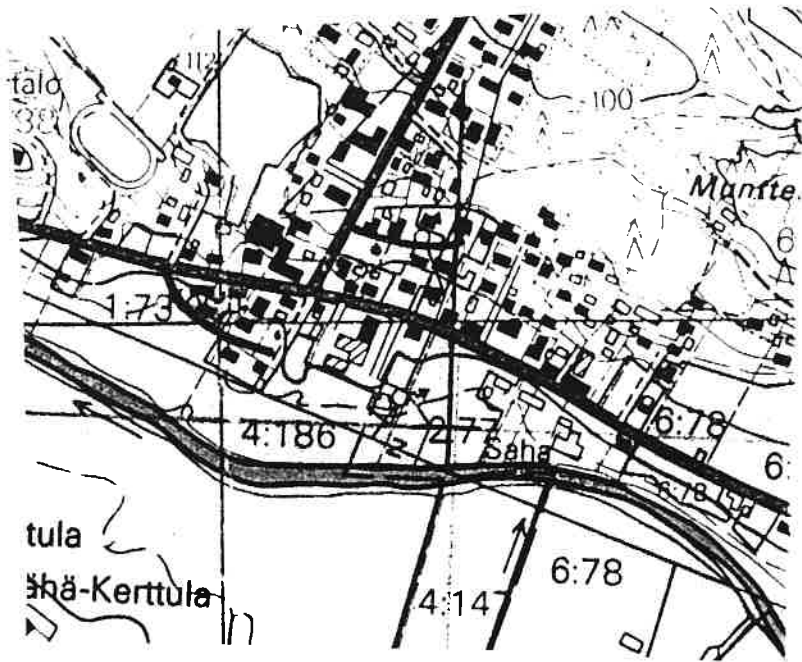
24. SUULLISIA TIETOJA ANTANEET

25. PÄIVÄYS JA LOMAKKEEN TÄYTTÄJÄ
13.6.2002 Kirsi Niukko

PUNKALOIDUN, SARKKILA, Rinne



piirros ulkoisen arviön mukaan



F 13



SUOMEN RAKENNUSKULTTUURIN YLEISLUETTELO Kohdeinventointilomake		MUSEOVIRASTO
1. Lääni: Länsi-Suomen lääni		2. Kunta: Punkalaidun
3. Kohde:		4. Kohteen numero: 40
5. Kylä Sarkkila	6. RN:o/kortteli 4:167 Kuntala	7. Kohdetyyppi: Toimistorakennukset
8. Peruskartta/koordinaatit 2452792/ 6778261	9. Osoite Vesilahdentie 3 31900 PUNKAL Aidun	10. Omistaja ja omistajan osoite Punkalaitumen kunta Vesilahdentie 5 31900 PUNKAL Aidun
11. RAKENNUKSEN KUVAUS Rakennus nro		
Nykyinen käyttö	Toimistorakennus	
Alkuperäinen käyttö	Terveystalo	
Rakennusaika	1950	
Suunnittelija		
Kerrosluke	2	
Perusta	Betoni	
Runko	Hirsi	
Kattomuoto	Satula	
Kate	Betonitiili	
Vuoraus	Peiterimoitettu pystylauditus	
Ulkovärit	Keltainen / valkoinen	
Kunto	Hyvä	
Erityispiirteet		
12. RAKENNUSHISTORIA		
<p>Kuntala -niminen kiinteistö lohkottiin maarekisteritietojen mukaan Iso -Kerttulasta lohkotusta Niemi - Kerttulasta jo v. 1937. Terveystalo rakennettiin vasta v. 1950. Terveystalo muutettiin myöhemmin toimistotiloiksi.</p> <p>Rakennus 1: Betoniperustainen, kahdesta vinkkeliin rakennetusta siivestä muodostuva rakennus on rankorunkoinen. Se on vuorattu peiterimoitetuin pystylaudoin ja maalattu keltaiseksi. Listoitus on valkoinen. Satulakaton katteena on betonitiili. Rakennuksen ikkunat ovat kaksi- ja kolmijakoisia pystyikkunoita. Itä-länsisuuntaisen siiven itäpäädyssä ja eteläsivulla on sisäänkäynti. Rakennusta on kunnostettu vuosikymmenten aikana, mutta se vaikuttaa säilyttäneen alkuperäisen ilmeensä.</p>		
13. LÄHIYMPÄRISTÖ		
<p>Kiinteistö sijaitsee kunnantalon ja yläasteen läheisyydessä rajoittuen pohjoisessa ja idässä kunnantalon puutarhaan ja parkkialueeseen. Etelän- ja lännen puolella aluetta rajaa koulu rakennuksineen ja pihapiireineen.</p>		
14. SÄILYMISEDELLYTYKSET		
<p>Alueella laaditaan kaavamuutosta. Terveystalo vuodelta 1950 on hyvin säilyttänyt alkuperäisen 1950-luvun funkishenkisen ilmeensä.</p>		

15. LUETTELOINTIPERUSTE

Vuonna 1937 lohkottu kiinteistö, jonka tontilla v. 1950 rakennettu terveystalo ulkoisesti lähes alkuperäisessä asussaan.

16. Rakennushistoriallinen

17. Historiallinen

18. Maisemallinen

19. OTE PERUSKARTASTA TAI ASEMAPIIRROS
SISÄTILOISTA

20. POHJAPIIRROS TAI TIETOJA

21. VALOKUVAT

22. LÄHTEET

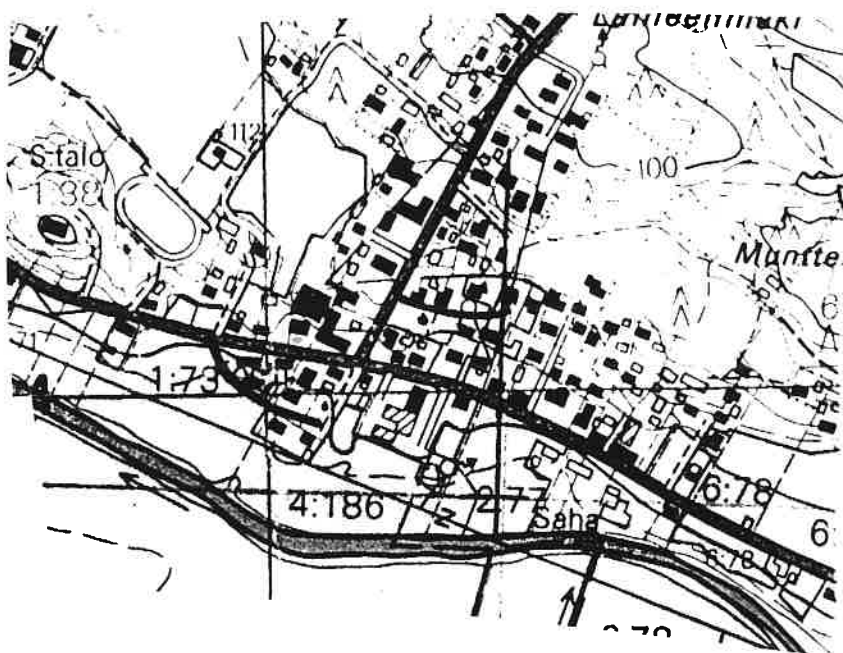
Kiinteistörekisteri Punkalaitumen kunnasta. Kunnan kiinteistötoimi.
Maarekisteri Punkalaitumen kunnasta. Varsinais-Suomen maanmittauskonttori.

23. LIITTEET

24. SUULLISIA TIETOJA ANTANEET

25. PÄIVÄYS JA LOMAKKEEN TÄYTTÄJÄ
13.6.2002

PUNKALAUDUN, SARKKILA, Kuntala



SUOMEN RAKENNUKULTTUURIN YLEISLUETTELO Kohdeinventointilomake		MUSEOVIRASTO
1. Lääni: Länsi-Suomen lääni		2. Kunta: Punkalaidun
3. Kohde:		4. Kohteen numero: 41
5. Kylä Talala	6. RN:o/kortteli 6:75 Tori	7. Kohdetyyppi: Kunnantalo
8. Peruskartta/koordinaatit	9. Osoite Vesilahdentie 5 31900 PUNKAL Aidun	10. Omistaja ja omistajan osoite Punkalaitumen kunta Vesilahdentie 5 31900 PUNKAL Aidun
11. RAKENNUKSEN KUVAUS Rakennus nro 1		
Nykyinen käyttö	Kunnantalo	
Alkuperäinen käyttö	Kunnantalo	
Rakennusaika	1923	
Suunnittelija	Autere & Eränen	
Kerrosluku	2	
Perusta	Luonnonkivi-harkko	
Runko	Hirsi	
Kattomuoto	Mansardi	
Kate	Saumapelti	
Vuoraus	Peiterimoitettu pysty laudoitus	
Ulkovärit	Harmaa / valkoinen	
Kunto	Hyvä	
Erityispiirteet	20-luvun klassistisia ja jugendhenkisiä piirteitä. Mm. erkkerimäiset, huonetilaa laajentavat kaksikerrosiset ulokkeet pääjulkisivun päädyissä. Frontonit, oven päällä kaaveli. Katon harjalla suippoharjainen torni.	

12. RAKENNUSHISTORIA

Kiinteistö lohkottiin nk. "Toritontille" Iso - Kerttulasta ja toimitus tuotiin maarekisteriin jo v. 1918. Kiinteistön nimeksi on merkitty tuolloin Iso - Kerttula. Kunnan historian (II, 1989) mukaan Iso -Kerttulan entinen, kunnan köyhäntalona toiminut päärakennus purettiin ja osa rakennusmateriaaleista saatiin siten. Myöhemmin kiinteistön nimeksi on tullut Tori. Punkalaitumen kunnantalona rakennus on toiminut valmistumisestaan lähtien vuodesta 1925. Rakennuksen suunnitteli tamperelainen arkkitehtitoimisto Autero & Eränen, joka 1920-luvulla suunnitteli useita rakennuksia Punkalaitumen taajamassa.

Rakennus 1: Kunnantalona lähes 80 vuotta toiminut rakennus valmistui v. 1925. Se on perustettu luonnonkiviharkoille. Hirsirunko on vuorattu vaakalaudoin ja maalattu vaaleanharmaaksi. Listoitus on valkoinen. Mansardikaton katteena on saumapelti. Katto on päädyistä aumattu. Julkisivun puoleisen lappeen alataitteessa on kaksi pientä, ja niiden välissä suurempi frontoni. Päätyjen alataitteissa Julkisivun puolella on kaksi maahan asti ulottuvaa, kaksikerroksista, erkkerimäistä uloketta, joiden mansardilappeiden päädyissä on aumat. Aumojen alataitteissa on frontonit. Frontonien ikkunoiden yläosassa on empiretyylinen kolmio. Katon harjalla on suippolapainen torni. Rakennuksessa on tyyllillisiä piirteitä sekä jugendista että 1920-luvun klassismista.

Rakennus on kaksikerroksinen. Alunperin alakerta käsitti kaksi kokoussalia, kaksi kansliaa, kirjaston, ravintolan sekä tupakkahuoneen, hallin, keittiön ja pienen huoneen. Yläkerrassa oli asunto sekä kolme valiokuntahuonetta ja rakentamatonta tilaa. Huoneissa oli kaakeliuunit. Kunnantalossa toimi myös 1930-luvulle asti Sarkkilan kansakoulun alakoulu. Kunnantalonsuonhuoneisto toimi opettajan asuntona. Koulu siirtyi 1930-luvulla Mäenpään rakennettuun koulurakennukseen. Myös kirjastolle rakennettiin oma rakennus myöhemmin.

Kunnantaloa on kunnostettu useita kertoja vuosikymmenten aikana, mm, tupakkahuone ja ravintola- 1, ruokalatilat toimivat nykyisin neuvonta- ja kopiohuoneena. Toinen kerros on rakennettu kokonaan työtiloiksi. Myös entinen opettajan asunto on toimistotiloina.

Rakennus peruskorjattiin 1990-luvun alkuvuosina. Tuolloin osa jäljellä olevista alkuperäisistä rakenteista purettiin ja vaihdettiin uusiin, mm. osa peiliovista ja ikkunoista. Alkuperäiset ruutuikkunat korvattiin tehdasvalmisteisilla ikkunoilla ja ruutujakoa jäljittelevillä, ikkunoiden päälle kiinnitetyillä ristikoilla.

Rakennuksen sisäänkäynnin eteen rakennettiin laaja, koko fasadin levyinen porrastasanne. Rakennus on kunnostuksista ja pienistä muutoksista huolimatta säilyttänyt ulkoisesti alkuperäisen tyylinsä ja näyttävyytensä.

13. LÄHIYMPÄRISTÖ

Kiinteistö sijaitsee taajaman itäpäässä Lauttakyläntieltä haarautuvan Vesilahdentien varrella, mäen päällä ja hallitsee ympäristöä. Kunnantalo ympäristöineen muodostaa yhden taajaman maisemallisista solmukohtista.

Pihapiiriin ei kunnantalonsäksä lisäksi kuulu muita rakennuksia. Se rajautuu itäpuolella tiehen, eteläpuolella entisen terveystalon kiinteistöön ja lännen puolelta aluetta rajaa yläasteen ja lukion pihapiiri. Kunnantaloa reunustaa idän ja pohjoisen puolelta vanha suunnitelman mukaisesti laadittu puutarha. Pääjulkisivun eteläpuolella vanhaa kasvillisuutta ei enää ole, vaan sisäänkäynnin muutosten, pihamaan pengerryksen, betoniportaikon, reunuskiveysten ja asfaltoinnin yhteydessä myös puutarhakasvillisuus uusittiin.

14. SÄILYMISEDELLYTYKSET

Alueelle laaditaan kaavamuutosta. Kiinteistön rakennus on ulkoisesti lähes alkuperäinen. Se on poikkeuksellisen edustava ja toimii alkuperäisessä käyttötarkoituksessaan. Se on alueen kulttuurihistoriallisesti arvokkaimpia kiinteistöjä. Kunnantalo on mainittu Satakunnan seutukaavaliiton suojelukohteena sekä Museoviraston raportissa valtakunnallisesti arvokkaana kulttuuriympäristönä.

15. LUETTELOINTIPERUSTE

Vuonna 1918 Iso - Kerttulasta lohkotulla tontilla sijaitseva, tamperelaisen arkkitehtitoimisto Autero & Eränen v. 1921 suunnittelema jugend- ja klassistishenkinen kunnantalo, joka valmistui v. 1925. Ulkoisesti lähes alkuperäisessä asussaan.

16. Rakennushistoriallinen

17. Historiallinen

18. Maisemallinen

19. OTE PERUSKARTASTA TAI ASEMAPIIRROS
SISÄTILOISTA

20. POHJAPIIRROS TAI TIETOJA

21. VALOKUVAT

22. LÄHTEET

Kiinteistörekisteri Punkalaitumen kunnasta. Kunnana kiinteistötoimi.

Maarekisteri Punkalaitumen kunnasta. Varsinais -Suomen maanmittaustoimisto.

Punkalaitumen historia II, 1989.

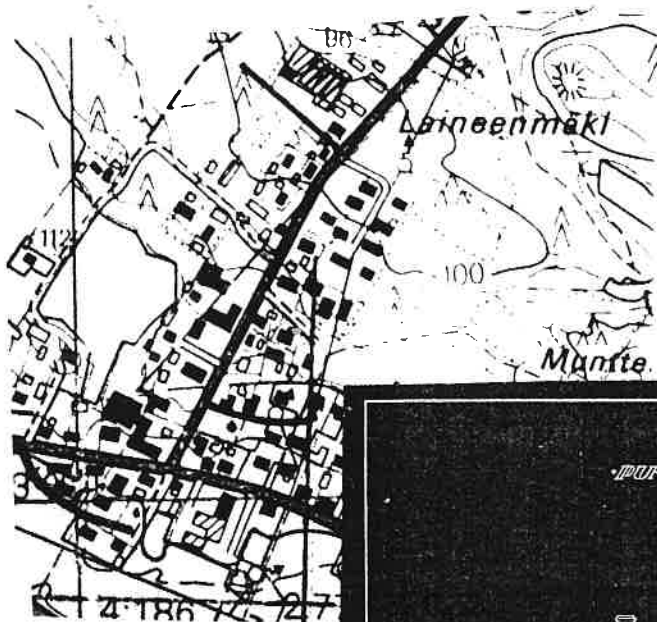
Kunnantalon piirustukset v. 1921.

Rakennettu kulttuuriympäristö. Valtakunnallisesti arvokkaat kulttuurihistorialliset ympäristöt. Museoviraston rakennushistorian osaston julkaisu 16. 1993.


Satakunnan seutukaavaliitto, Sarja A: 177, Satakunnan rakennusperinne,

Oy Länsi-Suomen kirjapaino, 1990

PUNKALAIIDUN, TALALA. Tori



F12



F12

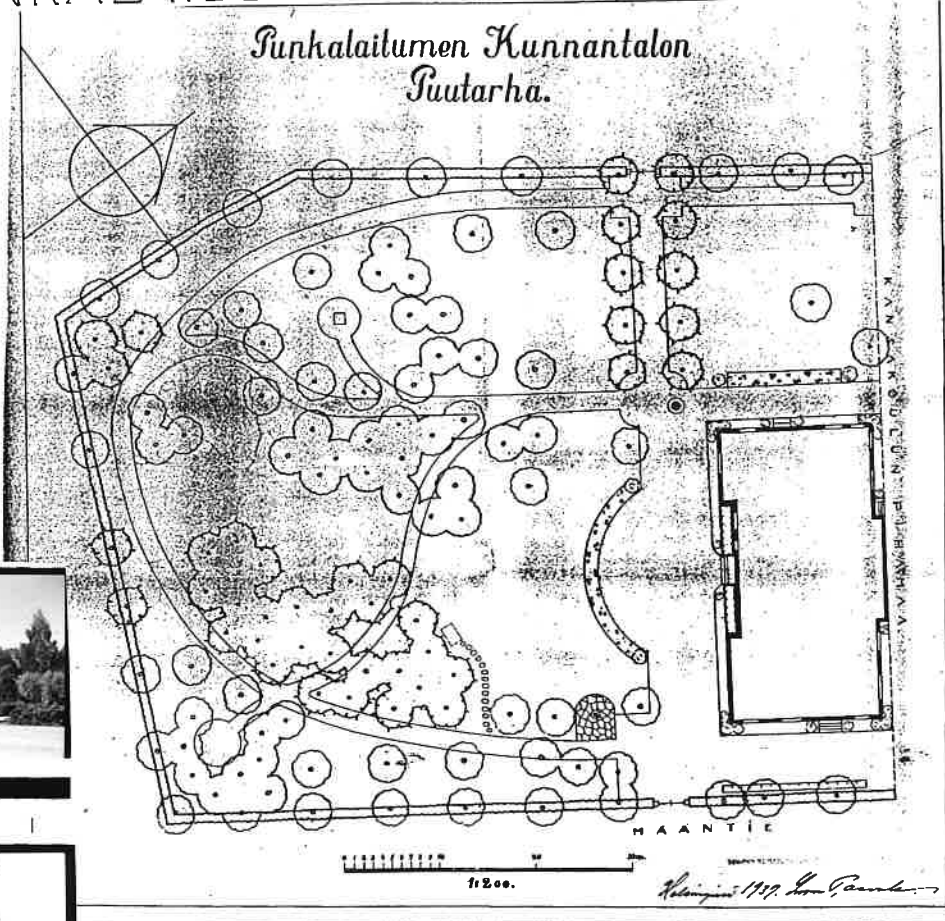


Länsi-Suomen Osakepankin konttori vuonna 1926. Taustalla vastavalmistunut kunnantalo. Valok. Sulo Uutto.

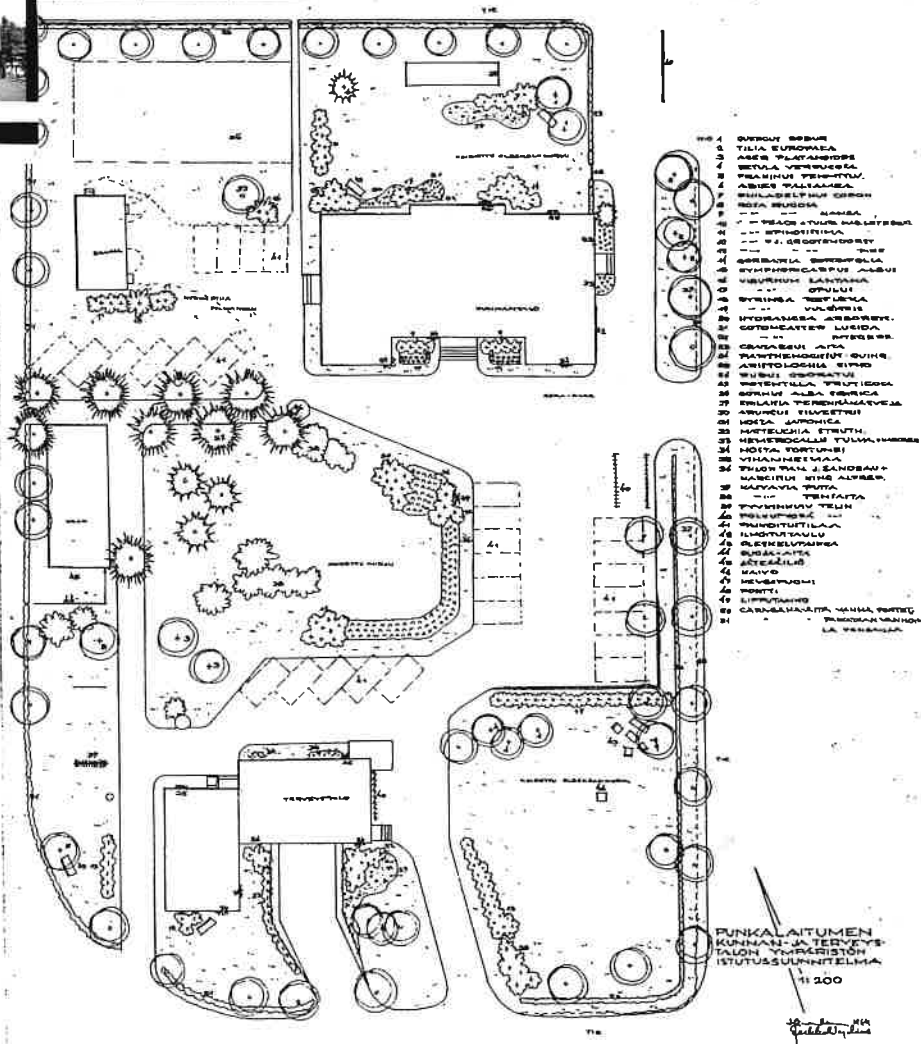


PUNKALAUDUN, TALALA, Tori

Punkalaitumen Kunnantalon Puutarha.



F 12



- 1. QUERCUS BOBAC
- 2. VILJA EUROPAEA
- 3. ABIES PICEA
- 4. BETULA VERTICILLATA
- 5. PICEA MARMILOSA
- 6. ABIES PICEA
- 7. PICEA MARMILOSA
- 8. PICEA MARMILOSA
- 9. PICEA MARMILOSA
- 10. PICEA MARMILOSA
- 11. PICEA MARMILOSA
- 12. PICEA MARMILOSA
- 13. PICEA MARMILOSA
- 14. PICEA MARMILOSA
- 15. PICEA MARMILOSA
- 16. PICEA MARMILOSA
- 17. PICEA MARMILOSA
- 18. PICEA MARMILOSA
- 19. PICEA MARMILOSA
- 20. PICEA MARMILOSA
- 21. PICEA MARMILOSA
- 22. PICEA MARMILOSA
- 23. PICEA MARMILOSA
- 24. PICEA MARMILOSA
- 25. PICEA MARMILOSA
- 26. PICEA MARMILOSA
- 27. PICEA MARMILOSA
- 28. PICEA MARMILOSA
- 29. PICEA MARMILOSA
- 30. PICEA MARMILOSA
- 31. PICEA MARMILOSA

PUNKALAITUMEN
KUNNAN- JA Terveystalon
Talon ympäristön
istutussuunnitelma.

1:200

Kunink. 11/17 Ant. Paavola

23. LIITTEET

24. SUULLISIA TIETOJA ANTANEET

25. PÄIVÄYS JA LOMAKKEEN TÄYTTÄJÄ

13.6.2002 Kirsi Niukko

SUOMEN RAKENNUSKULTTUURIN YLEISLUETTELO
Kohdeinventointilomake

MUSEOVIRASTO

1. Lääni: Länsi-Suomen lääni

2. Kunta: Punkalaidun

3. Kohde:

4. Kohteen numero: 42

5. Kylä
Sarkkila

6. RN:o/kortteli
4:41 Helle

7. Kohdetyyppi:
Lohkotila

8.Peruskartta/koordinaatit 2452820/ 6778150	9. Osoite Urjalantie 21 31900 PUNKAL Aidun	10. Omistaja ja omistajan osoite Lauri Helariutta perikunta Urjalantie 21 31900 PUNKAL Aidun
---	--	---

11. RAKENNUKSEN KUVAUS		Rakennus nro 1	2
Nykyinen käyttö	Asuinrakennus		
Alkuperäinen käyttö	Asuin- ja liikerakennus	Sauna, vaja, puucee	
Rakennusaika	1916	1916?	
Suunnittelija			
Kerrosluku	1,5	1	
Perusta	Luonnonkivi- harkko	Betoni	
Runko	Hirsi	Hirsi/ Ranko	
Kattomuoto	Mansardi/ satula	Satula	
Kate	Betonitiili	Betonitiili	
Vuoraus	Vaaka- ja pysty puoliponttilaudoitus	Pystylauta petierimoin	
Ulkovärit	Vaaleanvihreä / vihreä	Punainen, valkoinen	
Kunto	Hyvä/ Kohtalainen	Kohtalainen	
Erityispiirteet			

12. RAKENNUSHISTORIA

Kiinteistö lohkottiin Yli - Kerttulasta v. 1930. 1910-luvun liikerakennuksessa toimi kirjakauppa. Kiinteistö on nykyisin tyhjillään.

Rakennus 1: Luonnonkiviharkoille perustettu hirsirunkoinen rakennus on vuorattu ylä- ja alaosa pystylaudoin ja keskiosasta vaakalaudoin. Vuoraus on maalattu vaaleanvihreäksi. Listoitus on vihreä. Mansardikaton katteena on betonitiili. Rakennuksen eteläisivulle on v. 1952 peruskorjauksen yhteydessä rakennettu pitkä siipi. Pohjoissivun eli kadunpuoleisen julkisivun puolella sijainnut kuisti purettiin samalla. Myös suuret näyteikkunat tehtiin samaan aikaan. Muut rakennuksen vanhan osan ikkunat ovat alkuperäisiä.

Rakennus 2: Betoniperustainen, osittain hirsi-, osittain rankorunkoinen saunan, vajan ja puuceen käsittävä rakennus on vuorattu peiterimoitetuin pystylaudoin ja maalattu punaiseksi. Listoitus on valkoinen. Satulakaton katteena on betonitiili. Huonokuntainen. Rakennus lienee lähes alkuperäisessä asussaan.

13. LÄHIYMPÄRISTÖ

Kiinteistö sijaitsee Lauttakyläntien ja Vesilehdentien tuntumassa kunnantalon ja vanhan meijerin ympäristössä osana maiseman solmukohdan rakennuskantaa.

Pihapiiri avautuu joen puolelle rehevänä ja puskittuneena. Päärakennus sijaitsee aivan kevytliikennekäytävässä kiinni eikä pihapiiriin ole omaa tieliittymää! Siipirakennus jää sisäpihan puolelle näkymättömiin. Ulkorakennus sijaitsee sekin kauempana pihassa. Puutarhassa kasvaa hopeapajuja, syyreenipensaita, kuusi, vaahtera, koivuja, pihlajia sekä pihan eteläreunalla useita herukkapensaita ja vanhoja omenapuita. Pihapiiriä rajaa idän puolella sireeni- ja tuomiaita. Lisäksi puutarhassa on vanhoja perennakasveja, mm. ukonhattuja ja kultapalloja.

14. SÄILYMISEDELLYTYKSET

Alueelle laaditaan kaavamuutosta. Kiinteistön päärakennus on hyvässä ja osittain kohtalaisessa kunnossa. Tien levennyksen yhteydessä kevytliikenneväylä on vedetty liian lähelle rakennusta ja perustukset ovat osittain jääneet asfaltin sisään. Rakennus kaipaa tyylin mukaista kunnostusta. Ulkorakennus on huonokuntoinen. Rakennuksen säilyttämiseksi pikainen katon kunnostus on välttämätön. Rakennukset ovat osa alueen kerroksista liike- ja rakennushistoriaa.

15. LUETTELOINTIPERUSTE

V. 1930 Yli - Kertulasta lohkottu liikekiinteistö, jonka rakennukset vuodelta 1916. Päärakennus peruskorjattu v. 1952, jolloin eteläisivulle rakennettu jatkoksi siipi. Ulkorakennus lähes alkuperäisessä asussa.

16. Rakennushistoriallinen

17. **Historiallinen**

18. **Maisemallinen**

19. OTE PERUSKARTASTA TAI ASEMAPIIRROS
SISÄTILOISTA

20. POHJAPIIRROS TAI TIETOJA

21. VALOKUVAT

22. LÄHTEET

Kiinteistörekisteri Punkalaitumen kunnasta. Kunnan kiinteistötoimi.
Maareksiteri Punkalaitumen kunnasta. Varsinais - Suomen maanmittauskonttori.

23. LIITTEET

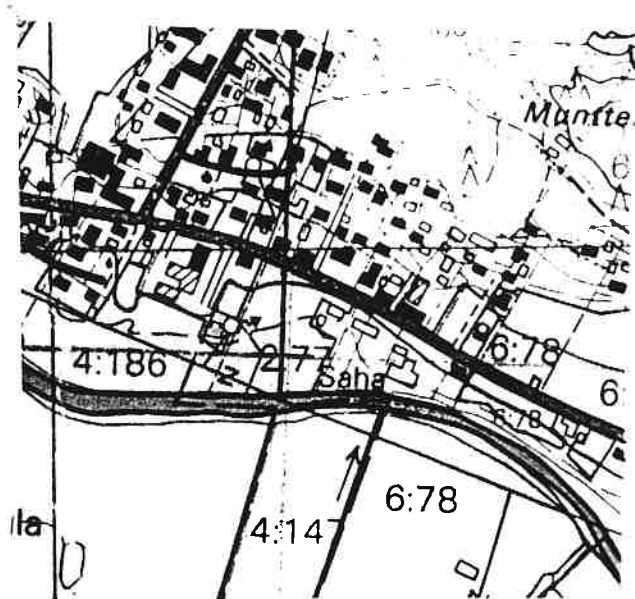
24. SUULLISIA TIETOJA ANTANEET

Juhani Helariutta

25. PÄIVÄYS JA LOMAKKEEN TÄYTTÄJÄ

13.6.2002 Kirsi Niukko

PUNKALAUDUN, SARKKILA, Helle



F13



SUOMEN RAKENNUSKULTTUURIN YLEISLUETTELO Kohdeinventointilomake			MUSEOVIRASTO	
1. Lääni: Länsi-Suomen lääni			2. Kunta: Punkalaidun	
3. Kohde:			4. Kohteen numero: 43	
5. Kylä Sarkkila	6. RN:o/kortteli 4:6 Toivola	7. Kohdetyyppi: Muut teollisuuden tuotantorakennukset		
8. Peruskartta/koordinaatit 2452880/ 6778110	9. Osoite Urjalantie 21 31900 PUNKAL Aidun	10. Omistaja ja omistajan osoite Saarioisten Säilyke Oy Järvensivuntie 1 33100 TAMPERE		
11. RAKENNUKSEN KUVAUS Rakennus nro				
	1	2	3	4
Nykyinen käyttö	Asuminen	Varasto	Varasto?	Verstas
Alkuperäinen käyttö	Meijeri	Meijeri	Varasto	Sikala
Rakennusaika	1902 (1945)	1928	1902?	1921
Suunnittelija				
Kerrosluku	3	1	1	1
Perusta	Betoni	Betoni	Luonnonk.harkko	Lk.harkko
Runko	Hirsi	Kivi?/Tiili?	Ranko?	Tiili
Kattomuoto	Auma	Satula	Satula	Satula
Kate	Saumapelti	Saumapelti	Saumapelti	Saumapelti
Vuoraus	Peiter.pystyl.	Rappaus	Pystyl.peiter.	Sileä rappaus
Ulkovärit	Vaaleanruskea / ruskea	Keltainen, valk.	Pun. Valk.	Kel.valk.
Kunto	Hyvä	Kohtal.	Kohtal.	Kohtal/huono
Erityispiirteet				

12. RAKENNUSHISTORIA

Toivolan kiinteistö lohkottiin palstatilaksi Yli - Kerttulasta v. 1905. Punkalaitumen osuusmeijeri oli aloittanut toimintansa jo vuonna 1902 osakeyhtiönä, koska osuustoimintalaki vahvistettiin vasta myöhemmin. Tuolloin kiinteistön tontilla oli hirsirunkoinen meijerirakennus ja todennäköisesti rankorunkoinen suuri varasto, jotka kummatkin lienee rakennettu samaan aikaan v. 1902. Vuonna 1921 meijerille perustettiin sikala, joka toimi edelleen jäljellä olevassa rakennuksessa vuoteen 1952. Klassistinen lisärakennus meijerille valmistui v. 1928. Vuonna 1931 Punkalaitumen meijeri oli Suomen 19. Suurin. Vuonna 1945 meijerin harmoninen pihapiiri ja rakennuskokonaisuus rikkoutui, kun kaksi vinkkeliin rakennettua eri aikakauden ja tyylikauden rakennusta yhdistettiin matalalla, uudella välirakennuksella.

Meijerin toiminta loppui maidontuotannon vähennyttä 1970-luvulla. Sen jälkeen kiinteistö kuului Saarioisten Säilyke Oy:lle. Ilmeisesti tuohon aikaan rakennettiin vuoden 1928 rakennuksen pohjoissivulle peltinen halli. Samalla vanha meijerirakennus lienee läpikäynyt peruskorjauksen, jonka lopputuloksena todennäköisesti 1920-luvulla uudistettu tyyli menetettiin. Vanhin meijerirakennus on ollut 1970-luvulta lähtien asuinkäytössä. Muut meijerin tuotantorakennukset ovat käyttämättömiä. Ulkoisesti lähes alkuperäisessä asussaan oleva sikala toimii verstaana.

Rakennus 1: Betoniperustainen, hirsirunkoinen rakennus vuodelta 1902 on vuorattu peiterimoitetuin psytylaudoin ja maalattu vaaleanruskeaksi. Listoitus on ruskea. Aumakaton katteena on saumapelti. Ikkunat lienee vaihdettu 1970-luvulla suuriruutuisiin tuuletusikkunallisiin "standardi-ikkunoihin". Vanha rakennus ja sen jatkeeksi v. 1945 rakennettu jatko-osa on peruskorjauksen yhteydessä tyyllisesti yhdistetty toisiinsa. Itäsivun puolella on kaksi sisäänkäyntiä. Rakennuksen alkuperäisiä rakenteita ei enää ole nähtävillä.

Rakennus 2: Vuonna 1928 valmistunut tiili- tai luononkivi(?)runkoinen meijeri on vuorattu sileällä rappauksella ja maalattu keltaiseksi. Listoitus ja klassistista tyyliä korostavat profiloinnit on maalattu valkoisiksi. Satulakaton katteena on saumapelti. Rakennus muodostaa vinkkelin jatko-osan vanhimman meijerirakennuksen eteläpuolelle. Rakennukset 1 ja 2 on vuonna 1945 yhdistetty toisiinsa väliin tehdyllä lisärakennuksella. Pohjoispuolelle on rakennettu peltinen, kevytrakenteinen halli. Rakennuksen klassistinen tyyli on säilytetty, mutta merkittävästi muutetussa ympäristössä sen kulttuurihistoriallinen arvo on osittain menetetty.

Rakennus 3: Luononkiviharkoille perustettu, rankorunkoinen pitkä varastorakennus, todennäköisesti vuodelta 1902, on vuorattu peiterimoitetuin pystylaudoin ja maalattu punaiseksi. Listoitus on valkoinen. Satulakaton katteena on saumapelti. Rakennus vaikuttaa ulkoisesti alkuperäiseltä.

Rakennus 4: Luononkiviharkoille perustettu, vinkkelinmallinen sikalarakennus vuodelta 1921 on tiili- tai kivi(?)runkoinen. Se on vuorattu sileällä rappauksella ja maalattu keltaiseksi. Listoitukset ja klassistiset profiloinnit on maalattu valkoisiksi. Satulakaton katteena on saumapelti. Rakennus on ulkoisesti lähes alkuperäisessä asussaan ja huonokuntoinen. Sisätiloihin on tehty muutoksia mutta sikalan kiinteistö rakenteita on vielä jäljellä. Rakennus toimii verstaana.

13. LÄHIYMPÄRISTÖ

Kiinteistö sijaitsee Lauttakyläntien varrella, taajaman itäpuolella, osana tien molemmin puolin sijaitsevien Helteen, Kirran ja Arolan sekä Hamarin kiinteistön 1. Pourun kaupan muodostamaa rakennuskokonaisuutta. Etelän puolelle on rakennettu uudehko rivitaloalue.

Kiinteistön rakennuksista R1 sijaitsee pohjois-eteläsuuntaisesti tien varrella, R2 pihan keskivaiheilla. Sen eteläpuolella on varasto ja pihapiirin ulkopuolella, alueen kaakkoisreunalla sijaitsee entinen sikalarakennus. Meijerin pihapiiriä on merkittävästi muutettu Saarioisten Säilyke Oy:n toimesta 1970-luvulla. Osa muutoksista on kuitenkin poistettavissa, esim, kevytrakenteisen peltihallin purkamisen ja pihan siivous palauttaisivat hienostuneen pihapiirin tunnelmaa.

Meijerin tuotantorakennuksien ympäristöön on mahdollisesti 1920-lukujen uudistusten yhteydessä suunniteltu puutarha, joka on osittain edelleen jäljellä. Pihapiiriin lienee aina kuljettu kahta kautta. Kadunpuolella pihapiiriä reunustaa siperianhernepensas. Sisäpihan eli itäsivun puolella pihassa kasvaa lehmuksia ja pihtakuusia. Niiden itäpuolella kulkee Pourun kaupan ja meijerin tontin välistä koivujen reunustama kuja. Pourun kaupan puolella puutarha jatkuu kaupan pihapiiriin asti. Länsisivun puolella kasvaa omenapuita ja herukkapensaita.

Alue tulisi raivata, siistiä ja kunnostaa uudelleen viheralueeksi.

14. SÄILYMISEDELLYTYKSET

Alueelle laaditaan kaavam muutosta. Kiinteistön rakennuksista kaksi on alkuperäisessä asussaan. Alue pihapiireineen tulisi siistiä ja kunnostaa.

15. LUETTELOINTIPERUSTE

Vuonna 1905 palstatilaksi lohkottu entinen Punkalaitumen osuusmeijeri, jossa meijerirakennukset v. 1902 ja 1928 osin merkittävästi muutettuna. Lisäksi varasto v. 1902 ja sikala v. 1921 alkuperäisissä asuissaan. Meijerirakennuksia ympäröi vanha puutarha.

16. Rakennushistoriallinen**17. Historiallinen****18. Maisemallinen**

19. OTE PERUSKARTASTA TAI ASEMAPIIRROS
SISÄTILOISTA

20. POHJAPIIRROS TAI TIETOJA

21. VALOKUVAT

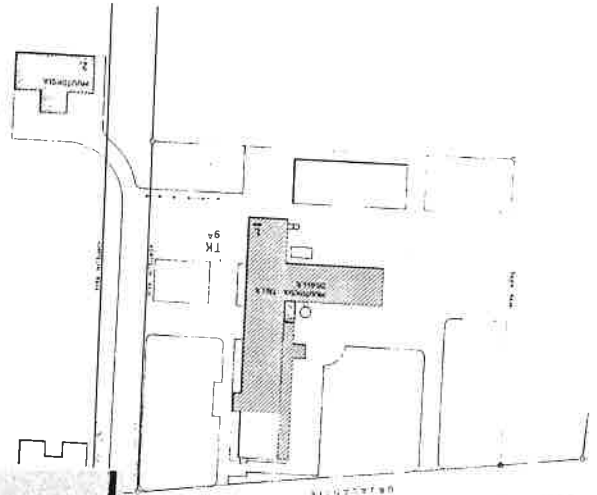
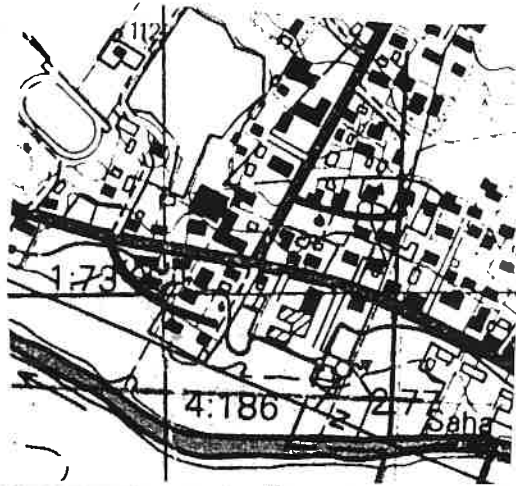
22. LÄHTEET

Kiinteistörekisteri Punkalaitumen kunnasta. Kunnan kiinteistötoimi.
Maarekisteri Punkalaitumen kunnasta. Varsinais-Suomen maanmittauskonttori.
Punkalaitumen historia II, 1989.

23. LIITTEET

PUNKALAUDUN, SARKKILA, Toivola

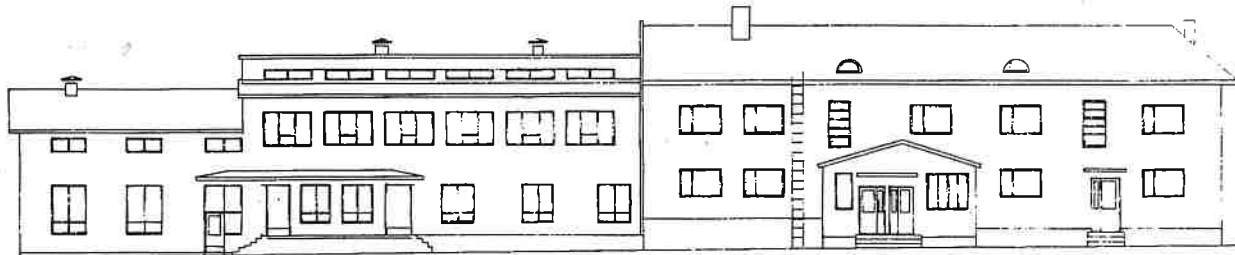
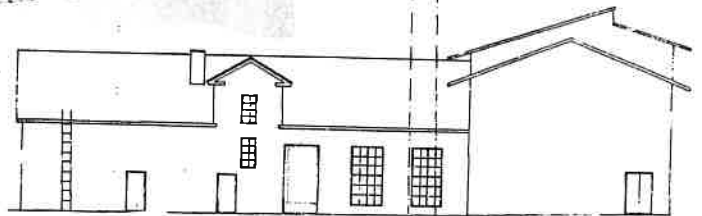
F 7



F 7




Punkalaitumen Osuusmeijeri vuonna 1920. Valok. Sulo Utto.



J. W. S. M. KÄMÄRÖ



F 7



SUOMEN RAKENNUSKULTTUURIN YLEISLUETTELO Kohdeinventointilomake		MUSEOVIRASTO
1. Lääni: Länsi-Suomen lääni		2. Kunta: Punkalaidun
3. Kohde:		4. Kohteen numero: 44
5. Kylä Sarkkila	6. RN:o/kortteli 4:79 Arola	7. Kohdetyyppi: Asuinrakennus
8. Peruskartta/koordinaatit 2452867/ 6778181	9. Osoite Urjalantie 22 31900 PUNKALOIDUN	10. Omistaja ja omistajan osoite Ismo Okkeri Urjalantie 22 31900 PUNKALOIDUN
11. RAKENNUKSEN KUVAUS		
	Rakennus nro 1	2
Nykyinen käyttö	Asuminen	Autotalli, varasto
Alkuperäinen käyttö	Asuin- ja liikerakennus	Kaupan varasto
Rakennusaika	1920-37	1930-1
Suunnittelija		
Kerrosluku	2	1
Perusta	Betoni	Betoni
Runko	Hirsi	Ranko
Kattomuoto	Mansardi	Satula
Kate	Tiilijäljitelmäpelti	Betonitiili
Vuoraus	Karaattilevy	Pystylauta
Ulkovärit	Vaaleanruskea, ruskea	Punainen, valkoinen
Kunto	Hyvä	Hyvä
Eriyispiirteet	Lappeiden alaptaitteiden keskellä frontonit	
12. RAKENNUSHISTORIA		
<p>Kiinteistö lohkottiin asutustilaksi Yli - Kerttulasta lohkotusta Lähteenojan kiinteistöstä ja tuotiin maarekisteriin v. 1937. Kiinteistössä toimi teurastaja Mooses Aron siirtomaatavara-kauppa. Teurastamo toimi toisen kiinteistön tontilla. Kaupan rakennukset ovat jäljellä. Kauppa eli nykyinen asuinrakennus on muutettu pelkästään asuinkäyttöön. Omistajan mukaan varasto sen sijaan on osin alkuperäisessä asussaan ja mm. lihakoukut ovat jäljellä.</p> <p>Rakennus 1: Betoniperustainen rakennus on hirsirunkoinen ja vuorattu karaattilevyin. Ikkunoiden puitteet ovat ruskeat. Mansardikaton katteena on tiilijäljitelmäpelti. 1920-30-lukujen aikana rakennetun asuinrakennuksen ulkoasu on muutettu 1970-80-lukujen taitteessa. Tuolloin alkuperäinen lautavuoraus peitettiin uudella vuorausmateriaalilla. Myös ikkunat uusittiin. Vuonna 1992 rakennus peruskorjattiin myös sisäpuolelta. Kaupasta rakennuksessa ei enää ole jäljellä muistuttamassa mitään. Kadulta kauppaan tullut ovi on suljettu.</p> <p>Rakennus 2: betoniperustainen, todennäköisesti 1930-luvulla rakennettu kaupan varastorakennus on rankorunkoinen. Se on vuorattu pystylaudoin ja maalattu punaiseksi. Listoitus on valkoinen. Satulakaton katteena on betonitiili. Ennen kaupan varastona toiminut rakennus on muutettu autotalliksi. Alkuperäisiä rakenteita on vielä jäljellä.</p>		

13. LÄHIYMPÄRISTÖ

Kiinteistö sijaitsee Lauttakyläntien ja kunnantalolle kääntyvän tien risteyksessä, osana mm. Helteen, Toivolan, Kirran ja Pourun kaupan muodostamaa, kerroksista rakennuskokonaisuutta.

Pihapiirissä on kaksi rakennusta. Päärakennus sijaitsee tien varrella, tontin pohjoisreunalla varastorakennus.

14. SÄILYMISEDELLYTYKSET

Alueelle laaditaan kaavamuutosta. Rakennukset ovat hyväkuntoisia ja ympärivuotisessa käytössä.

15. LUETTELOINTIPERUSTE

Kiinteistö lohkottiin v. 1937 Lähteenojasta. Siinä toimi teurastaja Mooses Aron siirtomaatavara-kauppa. Kiinteistön päärakennus peruskorjattiin 1970-80-lukujen vaihteessa ja v. 1992. Lisäksi pihapiirissä on kauppaan kuulunut vanha varastorakennus.

16. Rakennushistoriallinen

17. Historiallinen

18. Maisemallinen

19. OTE PERUSKARTASTA TAI ASEMAPIIRROS
SISÄTILOISTA

20. POHJAPIIRROS TAI TIETOJA

21. VALOKUVAT

22. LÄHTEET

Kiinteistörekisteri Punkalaitumen kunnasta. Kunnan kiinteistötoimi.
Maarekisteri Punkalaitumen kunnasta. Varsinais-Suomen maanmittauskonttori.

23. LIITTEET

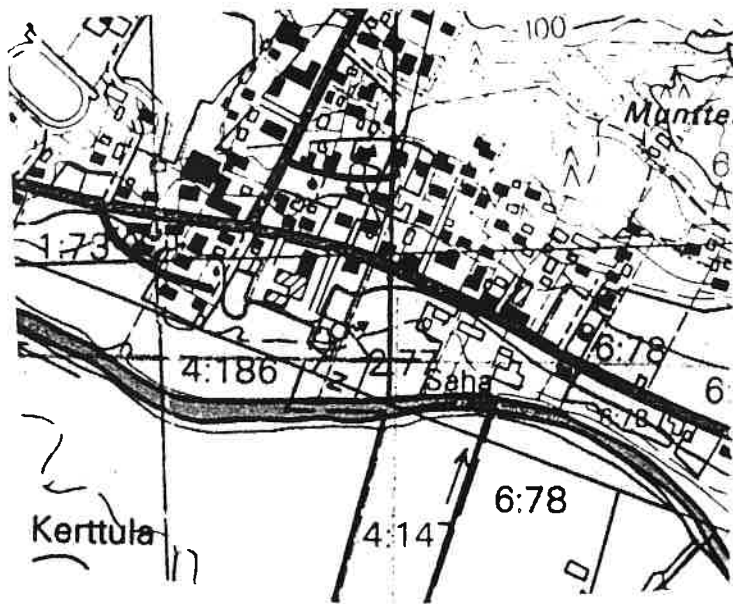
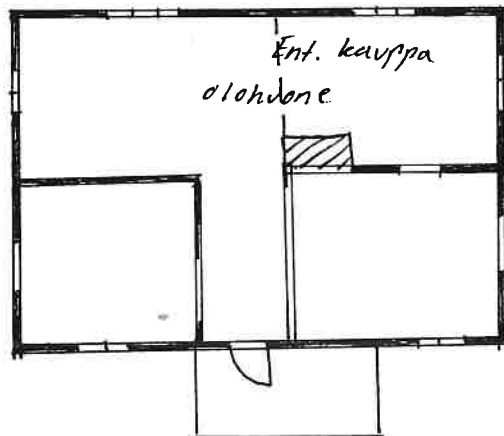
24. SUULLISIA TIETOJA ANTANEET

Omistaja Raimo Okkeri

25. PÄIVÄYS JA LOMAKKEEN TÄYTTÄJÄ

24.6.2002 Kirsi Niukko

PUNKALOIDUN, SARKKILA, Arola



F 11



F 11

F 12

F 12



SUOMEN RAKENNUSKULTTUURIN YLEISLUETTELO Kohdeinventointilomake		MUSEOVIRASTO
1. Lääni: Länsi-Suomen lääni		2. Kunta: Punkalaidun
3. Kohde:		4. Kohteen numero: 45
5. Kylä Sarkkila	6. RN:o/kortteli 4:81 Kirra	7. Kohdetyyppi: Asuinrakennus
8. Peruskartta/koordinaatit 2452890/ 6778170	9. Osoite Urjalantie 20 31900 PUNKAL Aidun	10. Omistaja ja omistajan osoite Raimo Okkeri Urjalantie 20 31900 PUNKAL Aidun
11. RAKENNUKSEN KUVAUS		
	Rakennus nro 1	2
Nykyinen käyttö	Asuminen	Autotalli, puuvaja, sauna
Alkuperäinen käyttö	Asuin- ja liikerakennus	Sauna, puuvaja
Rakennusaika	1900	1900?
Suunnittelija		
Kerrosluku	2	1
Perusta	Luonnonkivi-harkko	Betoni
Runko	Hirsi	Ranko
Kattomuoto	Satula	Satula
Kate	Tiilijäljitelmäpelti	Tiilijäljitelmäpelti
Vuoraus	Pysty puoliponttilaudoitus	Pystylauta/ lomalauta
Ulkovärit	Valkoinen, ruskea	Punainen, valkoinen
Kunto	Hyvä	Hyvä
Erityispiirteet	Koristeelliset, uusrenessanssienkiset konsolit.	
12. RAKENNUSHISTORIA		
<p>Kiinteistö lohkottiin Yli - Kerttulasta asutustilaksi v. 1937. Kirran tontilla on aiemmin toiminut myös kestikievari. Nykyisin kiinteistö on ympärivuotisessa asuinkäytössä.</p> <p>Rakennus 1: Luonnonkiviharkkoille perustettu rakennus vuodelta 1900 on hirsirunkoinen ja vuorattu pystylaudoin. Satulakaton katteena on tiilijäljitelmäpelti. Rakennus peruskorjattiin v. 1979. Tuolloin sisätiloissa tehtiin merkittäviä muutoksia, eikä alkuperäisiä rakenteita ole enää jäljellä. Samaan aikaan rakennukseen vaihdettiin ikkunat. 1980-luvulla rakennusta kunnostettiin uudelleen. Ulkoisesti rakennuksessa on vielä jäljellä 1800-1900-luvun vaihteen ilmettä, mm. uusrenessanssienkisiä yksityiskohtia, kuten koristeelliset konsolit.</p> <p>Rakennus 2: Betoniperustainen, rankorunkoinen alunperin saunan ja puuvajan käsittänyt varistorakennus on vuorattu osittain pystylaudoin, osittain lomalaudoin ja maalattu punaiseksi. Listoitus on valkoinen. Satulakaton katteena on tiilijäljitelmäpelti. Rakennus on ulkoisesti säilyttänyt alkuperäisen ilmeensä.</p>		

13. LÄHIYMPÄRISTÖ

Kiinteistö sijaitsee Lauttakyläntien ja kunnantalolle johtavan tien risteyksessä, taajaman itäpuolella, osana mm. Helteen, Toivolan, Arolan ja Pourun kaupan muodostamaa kerroksista rakennuskokonaisuutta.

Pihapiirissä on kaksi rakennusta, päärakennus tien varrella ja tontin pohjoisreunalla varasto-/autotallirakennus. Päärakennusta ympäröi puutarha, jossa kasvaa mm. vanhoja omenapuita sekä uudempia istutuksia.

14. SÄILYMISEDELLYTYKSET

Alueelle laaditaan kaavamuutosta. Kiinteistön rakennukset ovat hyväkuntoisia ja ympärivuotisessa käytössä.

15. LUETTELOINTIPERUSTE

Vuonna 1937 Yli - Kerttulasta asutustilaksi lohkottu kiinteistö, jonka päärakennus on vuodelta 1900, 1970-luvulla peruskorjattuna. Lisäksi varastorakennus todennäköisesti v. 1900.

16. Rakennushistoriallinen

17. Historiallinen

18. Maisemallinen

19. OTE PERUSKARTASTA TAI ASEMAPIIRROS
SISÄTILOISTA

20. POHJAPIIRROS TAI TIETOJA

21. VALOKUVAT

22. LÄHTEET

Kiinteistörekisteri Punkalaitumen kunnasta. Kunnan ympäristötoimi.
Maareksiteri Punkalaitumen kunnasta. Varsinais - Suomen maanmittauskonttori.

23. LIITTEET

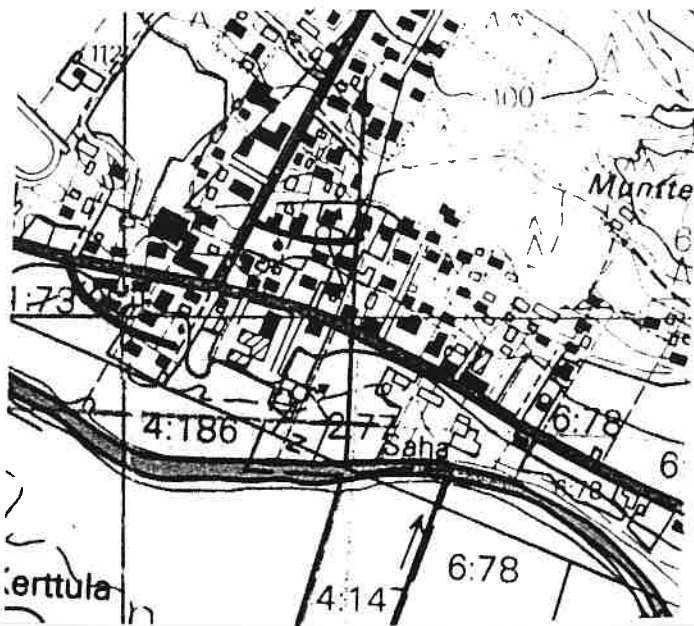
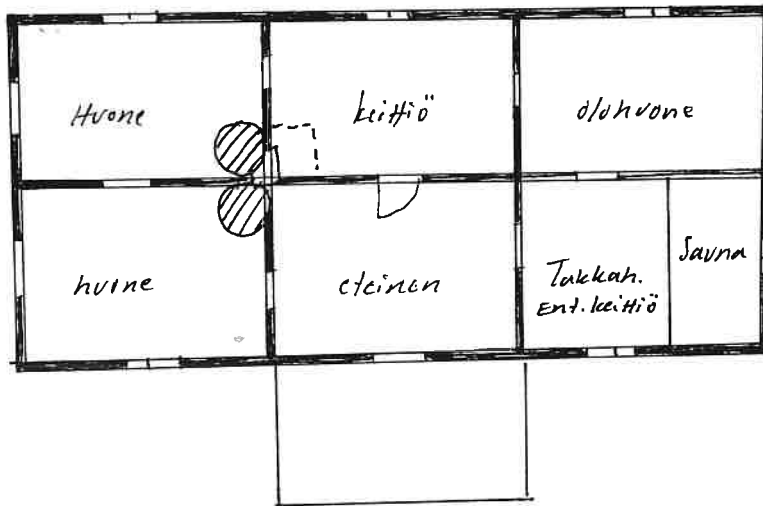
24. SUULLISIA TIETOJA ANTANEET

Omistaja Raimo Okkeri

25. PÄIVÄYS JA LOMAKKEEN TÄYTTÄJÄ

24.6.2002 Kirsi Niukko

PUNKALAIIDUN . SARKKILA, Kirra



F 12



SUOMEN RAKENNUSKULTTUURIN YLEISLUETTELO Kohdeinventointilomake		MUSEOVIRASTO
1. Lääni: Länsi-Suomen lääni		2. Kunta: Punkalaidun
3. Kohde:		4. Kohteen numero: 46
5. Kylä Talala	6. RN:o/kortteli 6:30 Kuusikko	7. Kohdetyyppi: Asuinrakennus
8. Peruskartta/koordinaatit 2452990/ 6778480	9. Osoite Vesilahdentie 16 31900 PUNKAL Aidun	10. Omistaja ja omistajan osoite Reima Jokinen Syvärannankatu 22 26100 RAUMA
11. RAKENNUKSEN KUVAUS Rakennus nro 1 2		
Nykyinen käyttö	Loma-asuminen	Loma-asuminen?/sauna?
Alkuperäinen käyttö	Asuminen/torppa?	Sauna?
Rakennusaika	1900- (37?)	1900-(37?)
Suunnittelija		
Kerrosluku	1	1
Perusta	Luonnonkivi - harkko	Betoni
Runko	Hirsi	Ranko?
Kattomuoto	Satula	Satula
Kate	Tiilijäljitelmäpelti	Kolmiorimahuopa
Vuoraus	Pystylauta peiter./pystylauta	Pystylauta peiterimoin
Ulkovärit	Punainen / valkoinen	Punainen, valkoinen
Kunto	Hyvä	Hyvä
Erityispiirteet	Uusi kuisti, kuusi- ja yhdeksänruutuiset ikkunat	
12. RAKENNUSHISTORIA		
<p>Kiinteistö lohkottiin Ali - Kirrasta vuonna 1938. Kiinteistössä asui seppä Jalmari Niemi. Rakennukset lienee rakennettu jo viimeistään 1800-1900-lukujen vaihteessa. Kiinteistö on lomakäytössä.</p> <p>Rakennus 1: Luonnonkiviharkoille perustettu asuinrakennus on hirsirunkoinen ja vuorattu peiterimoitetuin pystylaudoin ja päätykolmioissa pystylaudoin. Satulakaton katteena on tiilijäljitelmäpelti. Eteläsivulla on kuisti, jonka sisäänkäynti on kuistin sivulla. Kate, rakennuksen sisäänkäynti ja sen edessä oleva avoin, katoksellinen tasanne, lienevät melko uusia. Rakennusta on myös muualta uudistettu vanhan tyylin mukaisesti. Rakennuksen alkuperäinen tyyli lienee muutettu 1930-luvun tietämillä, jolloin mm. ikkunoista osa on todennäköisesti vaihdettu. Pohjoissivun yhdeksänruutuinen ikkuna edustaa lähinnä 1930-luvun ikkunatyyppiä. Muut ikkunat ja niiden listoitukset edustavat tyyllillisesti 1900-luvun vaihdetta. Eteläpuoleisella sivulla sokkelia on vahvistettu valetulla betonilla, tai vaihdettu kokonaan uuteen. Rakennus on säilyttänyt osin vanhan ilmeensä.</p> <p>Rakennus 2: Betoniperustainen, hirsi- tai rankorunkoinen pieni rakennus lienee saunana tai asuinkäytössä. Sen runko on vuorattu peiterimoitetuin pystylaudoin ja maalattu punaiseksi. Satulakaton katteena on kolmiorimahuopa.</p> <p>Pihapiirissä on lisäksi satulakattoinen, todennäköisesti 1970-luvun paikkeilla täysin muutettu tai rakennettu varastorakennus. Lisäksi uusi huvimaja sekä kaivo.</p>		

13. LÄHIYMPÄRISTÖ

Kiinteistö sijaitsee taajama-alueen pohjoisreunalla, kunnantalon ja koulun pihapiirin pohjoispuolella, tien varrella. Matkaa Lauttakyläntielle on parisataa metriä.

Pihapiirissä on kolme rakennusta, jotka sijoittuvat piha-alueen pohjoispuolelle. Päärakennus on pohjoisreunalla, eteläreunalla on sauna tms, asuin- tai varastorakennus, itäreunalla varasto. Laajassa, luonnontilaisessa pihassa kasvaa suuria koivuja ja pihlajia sekä päärakennuksen pohjoispuolella kuusia. Puiden ympäristössä kasvaa lehtokasveja, kuten kieloja ja metsätähtiä. Istutettuna puutarhassa kasvaa mm. syreenejä, angervopensaita, rhododendron, akileija, juhannusrusu ja hanhikki.

14. SÄILYMISEDELLYTYKSET

Alueelle laaditaan kaavamuutosta. Kiinteistön rakennukset ovat hyväkuntoisia ja käytössä. Luonnontilainen pihapiiri rakennuksineen edustaa taajaman vanhaa asuinkulttuuria.

15. LUETTELOINTIPERUSTE

Kiinteistö lohkottiin Ali - Kirrasta v. 1938. Päärakennus on todennäköisesti 1800-1900-lukujen taitteesta 1930-luvun ja 1980-90-lukujen paikkeilla kunnostettuna ja jonkin verran muutettuna. Lisäksi vanha sauna tms, ulkorakennus sekä varastorakennus.

16. Rakennushistoriallinen

17. Historiallinen

18. Maisemallinen

19. OTE PERUSKARTASTA TAI ASEMAPIIRROS
SISÄTILOISTA

20. POHJAPIIRROS TAI TIETOJA

21. VALOKUVAT

22. LÄHTEET

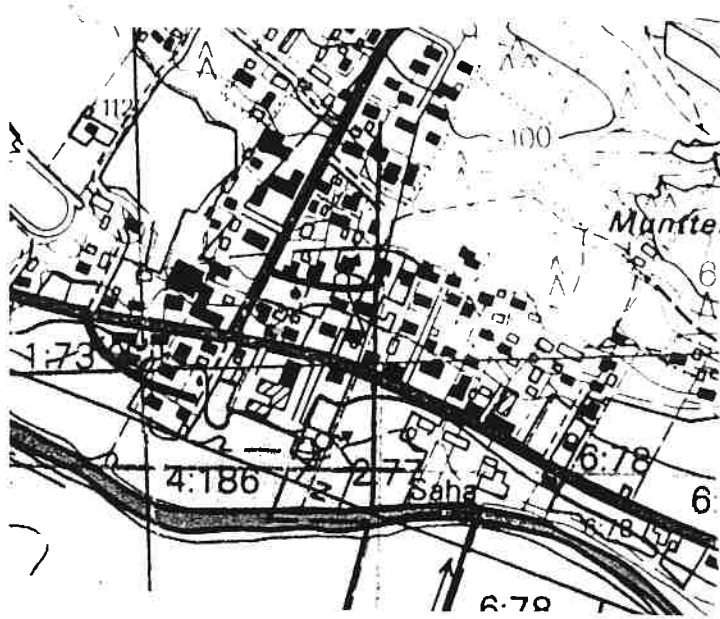
Kiinteistörekisteri Punkalaitumen kunnasta. Kunnan kiinteistötoimi.
Maarekisteri Punkalaitumen kunnasta. Varsinais-Suomen maanmittauskonttori.

23. LIITTEET

24. SUULLISIA TIETOJA ANTANEET

25. PÄIVÄYS JA LOMAKKEEN TÄYTTÄJÄ
24.6.2002 Kirsi Niukko

PUNKALAIKUN, TALALA, Kuusikko



F 12



F 12



SUOMEN RAKENNUSKULTTUURIN YLEISLUETTELO Kohdeinventointilomake		MUSEOVIRASTO
1. Lääni: Länsi-Suomen lääni		2. Kunta: Punkalaidun
3. Kohde:		4. Kohteen numero: 47
5. Kylä Talala	6. RN:o/kortteli 2:92 Hamari	7. Kohdetyyppi: Asuinrakennus
8. Peruskartta/koordinaatit 2452953/ 6778123	9. Osoite Urjalantie 19 31900 PUNKALOIDUN	10. Omistaja ja omistajan osoite Syrjälä Pauli ja Kalle ?
11. RAKENNUKSEN KUVAUS Rakennus nro 1		
Nykyinen käyttö	Tyhjiällä	
Alkuperäinen käyttö	Liikerakennus	
Rakennusaika	1900?	
Suunnittelija		
Kerrosluku	1	
Perusta	Luonnonkivi - harkko	
Runko	Hirsi	
Kattomuoto	Satula	
Kate	Betonitiili	
Vuoraus	Vaaka- ja pystyvuoliponttilaudoitus	
Ulkovärit	Valkoinen	
Kunto	Huono	
Erityispiirteet	Avoin, verantamainen kuisti eteläisivulla. Eteläisivun länsipäässä vinkkeli siipi. Eteläisivun itäpäässä erkkeri. Uusrenessanssihenkisin listoin koristellut ja profiloituvat ikkunoiden vuorilaudat. Huvilamainen	
12. RAKENNUSHISTORIA		
<p>Hamarin kiinteistö lohkottiin Rasilan tilasta v. 1914 palstatilaksi. Siinä toimi tuolloin Pourun kauppa. Samassa kiinteistössä kerrotaan toimineen myös vesi- l. Limonaditehdastehdas 1910-luvulla. Pourun kauppa oli toiminnassa vuosikymmeniä. Sen jälkeen se lopuksi toimi vielä mm. nuorison tiloina, kunnes jäi kokonaan tyhjilleen.</p> <p>Rakennus 1: Luonnonkiviharkkoille perustettu, hirsirunkoinen rakennus on vuorattu ala- ja yläosasta pystylaudoin ja keskiosasta vaakalaudoin. Satulakaton katteena on betonitiili. Ulkoisesti lähes alkuperäisenä säilyneessä rakennuksessa on uusrenessanssin henkeen listoitettuja T-ikkunat. Eteläisivun l, sisäisivun puolella sijaitsevalta, laajalta, terassimaiselta avokuistilta on kolme sisäänkäyntiä rakennukseen. Lisäksi sisään kuljetaan länsipään kahdesta ovesta. Eteläisivun puolella on erkkeri.</p> <p>Rakennuksen perustukset ja hirsirunko näyttävät ulkoisesti hyväkuntoisilta. Samoin ikkunat. Lahovaurioita tuskin lienee muualla kuin eteläisivulla, jossa erkkeri on huonokuntoinen. Öljymaali on paikoin kulunut kokonaan pois. Terassin kaitteet, lattiat ja katto ovat huonokuntoisia. Verannan katto ja lattiat ovat paikoin myös romahtaneet ja tukirakenteet ovat lahonneet. Osa kattotiilistä on siirtynyt pois paikaltaan. Myös harjatiiliä puuttuu ja katto vuotaa. Sekä historiallisesti että rakennustaiteellisesti arvokas rakennus on tuhoutumisvaarassa ja vaatii välitöntä kunnostusta.</p>		

13. LÄHIYMPÄRISTÖ

Kiinteistö sijaitsee Lauttakyläntien varrella, taajaman itäreunalla, muodostaen kiinteän kokonaisuuden vanhan osuusmeijerin Toivolan kiinteistöön kuuluvien rakennusten kanssa. Samaan maisemalliseen kokonaisuuteen kuuluvat myös mm. Helteen, Arolan ja Kirran kiinteistöt, sekä hieman kauempana mm. vanha Osuuspankin rakennus.

14. SÄILYMISEDELLYTYKSET

Rakennus on huonokuntoinen ja vaatii pikaista kunnostusta. Alkuperäisessä asussaan oleva, "punkalaidunlaista", huvilamaista tyyliä edustava 1800-1900-luvun vaihteen liikerakennus maisemallisesti keskeisellä paikalla, tulisi säilyttää ja kunnostaa alkuperäistä tyyliä kunnioittaen.

15. LUETTELOINTIPERUSTE

Kiinteistö lohkottiin palstatilaksi Rasilasta v. 1914. Entinen Pourun kaupan rakennus on kuitenkin rakennettu jo v. 1900. Rakennus on lähes alkuperäinen. Muita rakennuksia kiinteistöön ei kuulu.

16. Rakennushistoriallinen

17. Historiallinen

18. Maisemallinen

19. OTE PERUSKARTASTA TAI ASEMAPIIRROS
SISÄTILOISTA

20. POHJAPIIRROS TAI TIETOJA

21. VALOKUVAT

22. LÄHTEET

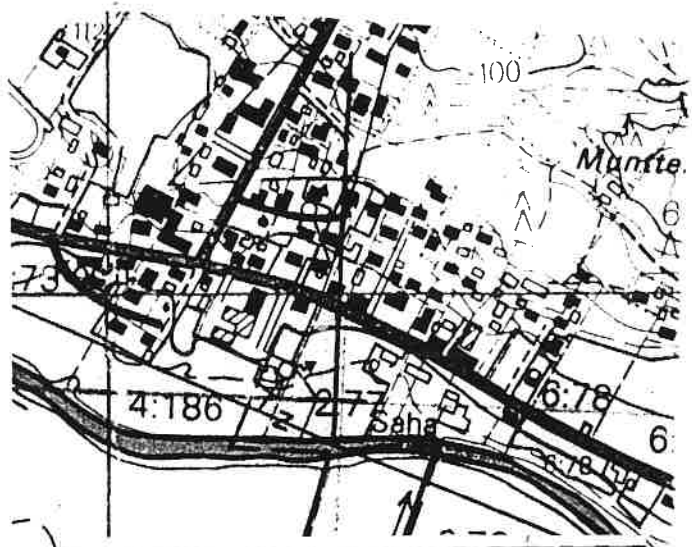
Kiinteistörekisteri Punkalaitumen kunnasta. Kunnan kiinteistötoimi.
Maarekisteri Punkalaitumen kunnasta. Varsinais-Suomen maanmittauskonttori.
Punkalaitumen historia II, 1989.

23. LIITTEET

24. SUULLISIA TIETOJA ANTANEET

25. PÄIVÄYS JA LOMAKKEEN TÄYTTÄJÄ
24.6.2002 Kirsi Niukko

PUNKALAIKUN, TALALA, Hamari



SUOMEN RAKENNUSKULTTUURIN YLEISLUETTELO Kohdeinventointilomake		MUSEOVIRASTO
1. Lääni: Länsi-Suomen lääni		2. Kunta: Punkalaidun
3. Kohde:		4. Kohteen numero: 48
5. Kylä Talala	6. RN:o/kortteli 2:97 Hakala	7. Kohdetyyppi: Asuinrakennus
8. Peruskartta/koordinaatit 2456000/ 6778145	9. Osoite Urjalantie 14 31900 PUNKAL Aidun	10. Omistaja ja omistajan osoite Tuure Ristimäki Urjalantie 14 31900 PUNKAL Aidun
11. RAKENNUKSEN KUVAUS Rakennus nro 1 2		
Nykyinen käyttö	Asuminen	
Alkuperäinen käyttö	Asuin- ja liiketoiminta	Teurastamo?
Rakennusaika	1920	1920-30-1
Suunnittelija		
Kerrosluku	2	1
Perusta	Luonnonkivi-harkko	Betoni
Runko	Hirsi	Tiili
Kattomuoto	Satula	Satula
Kate	Tiilijäljitelmäpelti	Betonitiili
Vuoraus	Peiterimoitettu pystylaudoin/ lomalauta	Sileä rappaus
Ulkovärit	punainen, valkoinen	Valkoinen
Kunto	Hyvä	Hyvä
Erityispiirteet		
12. RAKENNUSHISTORIA		
<p>Kiinteistö lohkottiin v. 1933 Rasilasta. Siinä toimi teurastamo ja lopuksi LSO:n lihakauppa. Teurastamon rakennus on edelleen jäljellä ulkoisesti lähes alkuperäisessä asussaan. Kiinteistö on ympärivuotisessa asuinkäytössä.</p> <p>Rakennus 1: Luonnonkiviharkoilta perustettu hirsirunkoinen asuinrakennus on vuorattu peiterimoitetuin pystylaudoin ja osittain lomalaudoin ja maalattu punaiseksi. Listoitus on valkoinen. Satulakaton katteena on tiilijäljitelmäpelti. Rakennuksen pohjoissivulla eli sisäpuolella on poikkikäytävä, jossa on kuisti. Samalla sivulla on lisäksi avokuisti, jossa on toinen sisäänkäynti. Rakennuksen vuoraus on uusittu. Osa ikkunoista on jäänyt syväälle kuoppaan. Päätykolmioissa on rimakoriste. Rakennusta on uudistettu ja jonkin verran muutettu. Alkuperäinen tyyli on kuitenkin pyritty säilyttämään.</p> <p>Rakennus 2: Pitkä, tiilirunkoinen, betoniperustainen teurastamon rakennus on vuorattu sileällä rappauksella ja maalattu valkoiseksi. Satulakaton katteena on betonitiili. Rakennuksen pohjoissivulla on lyhyt siipi. Rakennuksen kaksi sisäänkäyntiä on pohjoissivun puolella ja yksi sisäänkäynti eteläpuolella. Ikkunat ovat kuusi- ja yhdeksänruutuisia. Rakennus lienee ainakin ulkoisesti alkuperäisessä asussaan ja vaikuttaa varsin hyväkuntoiselta.</p>		

13. LÄHIYMPÄRISTÖ

Kiinteistö sijaitsee laajalla tontilla Lauttakyläntien varrella taajan itäreunalla osana mm. Pourun kaupan ja entisen osuusmeijerin sekä entisen osuuspankin muodostamaa kerroksista rakennuskokonaisuutta.

Päärakennus sijaitsee alueen eteläreunalla ja entinen teurastamon rakennus pihan pohjoisreunalla. Pihapiiriä reunustaa hyvin hoidettu, runsas puutarha, jossa kasvaa sekä vanhoja omenapuita ja vanhoja perennakasveja sekä uudempia istutuksia ja pengerryksiä.

14. SÄILYMISEDELLYTYKSET

Alueelle laaditaan kaavamuutosta. Kiinteistön rakennukset ovat hyväkuntoisia ja ympärivuotisessa käytössä.

15. LUETTELOINTIPERUSTE

Vuonna 1933 Rasilasta lohkottu kiinteistö, jonka päärakennus rakennettu viimeistään v 1920, todennäköisesti jo 1910-luvun puolella. Päärakennus on peruskorjattu ja sitä on jonkin verran myös muutettu. Lisäksi entinen osuusteurastamo ulkoisesti lähes alkuperäisenä.

16. Rakennushistoriallinen

17. Historiallinen

18. Maisemallinen

19. OTE PERUSKARTASTA TAI ASEMAPIIRROS
SISÄTILOISTA

20. POHJAPIIRROS TAI TIETOJA

21. VALOKUVAT

22. LÄHTEET

Kiinteistörekisteri Punkalaitumen kunnasta. Kunnan kiinteistötoimi.

Maarekisteri Punkalaitumen kunnasta. Varsinais - Suomen maanmittauskonttori.

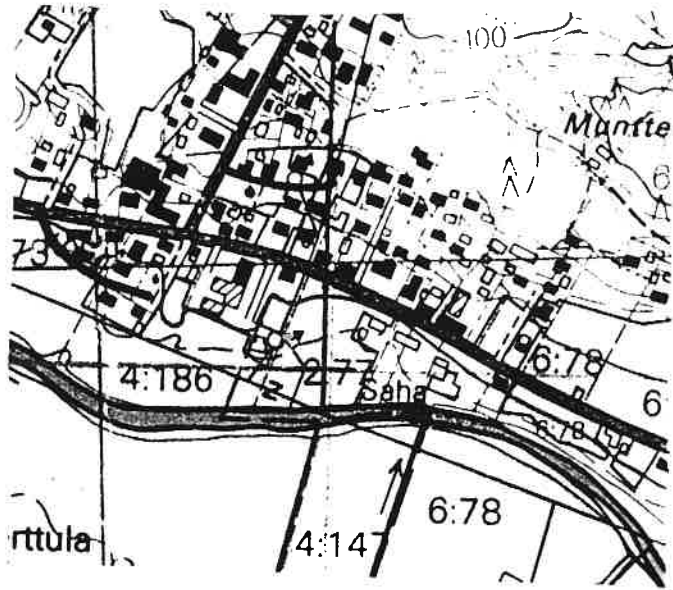
23. LIITTEET

24. SUULLISIA TIETOJA ANTANEET

25. PÄIVÄYS JA LOMAKKEEN TÄYTTÄJÄ

24.6.2002 Kirsi Niukko

PUNKALAUDUN. TALALA, Hakala




F7



F7



F9



SUOMEN RAKENNUSKULTTUURIN YLEISLUETTELO Kohdeinventointilomake		MUSEOVIRASTO
1. Lääni: Länsi-Suomen lääni		2. Kunta: Punkalaidun
3. Kohde:		4. Kohteen numero: 49
5. Kylä Talala	6. RN:o/kortteli 2:75 Kotila	7. Kohdetyyppi: Muut terveydenhuoltorakennukset
8. Peruskartta/koordinaatit 2453032/ 6778127	9. Osoite Urjalantie 12 31900 PUNKAL Aidun	10. Omistaja ja omistajan osoite Antti Laurila Urjalantie 12 31900 PUNKAL Aidun
11. RAKENNUKSEN KUVAUS Rakennus nro 1 2		
Nykyinen käyttö	Asuminen	
Alkuperäinen käyttö	Asuin- ja liikerakennus	
Rakennusaika	1925	
Suunnittelija		
Kerrosluku	1,5	
Perusta	Betoni	
Runko	Hirsi	
Kattomuoto	Satula	
Kate	Tiilijäljitelmäpelti	
Vuoraus	Peiterimoitettu pystylaudointi	
Ulkovärit	Vaaleankeltainen / valkoinen	
Kunto	Hyvä	
Erityispiirteet	<p>Nurkkalaudat ja niiden päihin kiinnittävät kissanpenkit muodostavat rakennuksen nurkkiin pilasterimaiset koristeet. Satulalappeiset kaavelimaiset kattoikkunat Kaarevakattoinen umpikuisti, jonka ovenpielet koristettu pylväsaihein. Sama aihe on myös sisäpihanpuoleisessa sisäänkäynnissä. 20-luvun klassistinen tyyli jäljellä.</p>	

12. RAKENNUSHISTORIA

Kiinteistö lohkottiin Rasilan tilasta v. 1932. Punkalaitumen Osuuskassa ensimmäinen toimipaikka toimi Kotilassa vuodesta 1933, jolloin kiinteistö ostettiin kassan hoitajalta Heikki Niemiseltä. Osuuskassan toiminta siirtyi uusiin tiloihin v. 1939. Sen jälkeen Kotilassa asuin ja piti vastaanottoa kunnaneläinlääkäri Tauno Saario. Nykyisin kiinteistö on ympärivuotisessa asuinkäytössä.

Rakennus 1: Betoniperustainen, hirsirunkoinen rakennus on vuorattu peiterimoitetuin pystylaudoin ja maalattu keltaiseksi. Listoitus ja koristeaiheet maalattu valkoisiksi. Satulakaton katteena on tiilijäljitelmäpelti. Kummallakin sivulla on sisäänkäynti, Kadunpuolelta kuljettiin entisiin liiketiloihin, sisäpihan puolelta yksityisasuntoon. Ikkunat ovat kuusi- ja yhdeksänruutuiset. Eteläpuoleisella sivulla satulalappeinen kaaveli, pohjoissivulla pulpettilappeinen kaaveli ja kuistin tasakaton päällä parveke. Rakennusta on kunnostettu ja jonkin verran muutettu. Kadunpuoleisen sisäänkäynnin suoraan kadulta nouseva portaikko on muutettu sivusta kuljettavaksi. Samalla portaikon eteen on rakennettu kaide. Myös ikkunat on uusittu. Ruutujako on alkuperäinen, mutta puitteet on jätetty ruskeiksi. Alkuperäinen 1920-luvun klassistinen ilme on kuitenkin säilytetty.

Rakennus 2: Betoniperustainen, rankorunkoinen varastorakennus on vuorattu peiterimoitetuin pystylaudoin ja maalattu punaiseksi. Listoitus on valkoinen. Satulakaton katteena on betonitiili. Rakennus lienee lähes alkuperäisessä asussaan.

13. LÄHIYMPÄRISTÖ

Kiinteistö sijaitsee Keskustaan itäreunalla, osana mm. Pourun kaupan, entisen osuusmeijerin sekä Hakalan kiinteistön muodostamaa kerroksista rakennuskokonaisuutta.

Pihapiiri rajautuu etelässä Lauttakyläntiehen, muilta sivuilta naapurikiinteistöjen tontteihin. Päärakennus sijaitsee tien varrella, varastorakennus pohjois-eteläsuuntaan pihapiirin länsireunalla. Puutarhassa kasvaa suuria lehtipuita, mm. vaahtera, hopeapaju, pihlaja ja tuomi. Kahdelta sivulta tonttia kiertää siperianhernepensas. Pihaa reunustaa muilta sivuilta mm. syreeniäitä. Tuomen alla on kaivo.

14. SÄILYMISEDELLYTYKSET

Alueelle laaditaan kaavamuutosta. Kiinteistön rakennukset ovat hyväkuntoisia ja ympärivuotisessa käytössä. Rakennuksen näyttäviä 20-luvun klassistishenkisiä piirteitä tulisi pyrkiä vaalimaan kunnostusten yhteydessä.

15. LUETTELOINTIPERUSTE

Rasilan talosta v. 1932 lohkottu kiinteistö, jonka päärakennuksessa vuodelta 1925(?) toiminut mm. Punkalaitumen osuuskassa sekä kunnaneläinlääkäri Tauno Saario. Päärakennusta kunnostettu ja samalla tehty pieniä muutoksia. Lisäksi varastorakennus.

16. Rakennushistoriallinen

17. Historiallinen

18. Maisemallinen

19. OTE PERUSKARTASTA TAI ASEMAPIIRROS
SISÄTILOISTA

20. POHJAPIIRROS TAI TIETOJA

21. VALOKUVAT

22. LÄHTEET

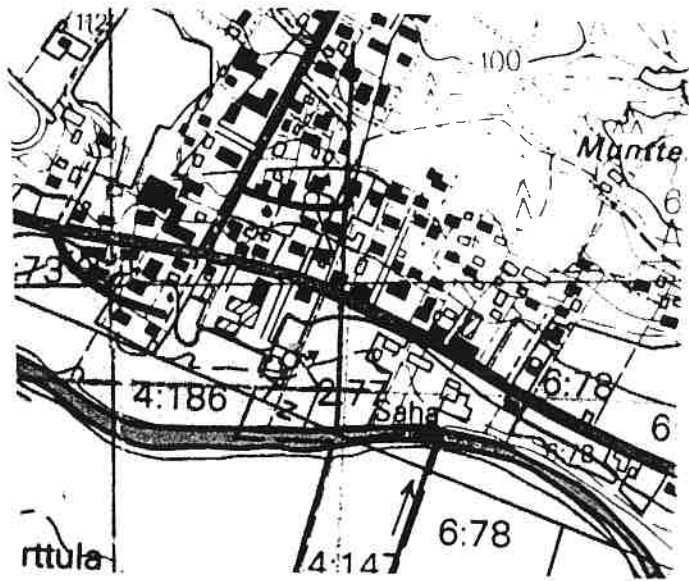
Kiinteistörekisteri Punkalaitumen kunnasta. Kunnan kiinteistötoimi.
Maarekisteri Punkalaitumen kunnasta. Varsinais-Suomen maanmittauskonttori.
Punkalaitumen historia II; 1989.
Punkalaitumen Osuuspankki vv. 1922 - 1972. Vammalan kirjapaino. 1972.

23. LIITTEET

24. SUULLISIA TIETOJA ANTANEET

25. PÄIVÄYS JA LOMAKKEEN TÄYTTÄJÄ
24.6.2002 Kirsi Niukko

PUNKALAUDUN, TALALA, Kotila



F 9



F 9



F 9



SUOMEN RAKENNUSKULTTUURIN YLEISLUETTELO Kohdeinventointilomake		MUSEOVIRASTO
1. Lääni: Länsi-Suomen lääni		2. Kunta: Punkalaidun
3. Kohde:		4. Kohteen numero: 50
5. Kylä Talala	6. RN:o/kortteli 2:5 Ylänkö	7. Kohdetyyppi: Asuinrakennus
8. Peruskartta/koordinaatit 2453137/ 6778084	9. Osoite Puhjontie 1 31900 PUNKAL Aidun	10. Omistaja ja omistajan osoite Tuula Muukka Nastolantie 19 00600 HELSINKI
11. RAKENNUKSEN KUVAUS Rakennus nro 2		
Nykyinen käyttö	Loma-asuminen	Sauna
Alkuperäinen käyttö	Asuminen, liiketoiminta	Sauna
Rakennusaika	1918 (1920)	1950-1
Suunnittelija		
Kerrosluku	2	1
Perusta	Betoni/ Luonnonkivi-harkko	Betoni
Runko	Hirsi	Hirsi
Kattomuoto	Satula	Satula
Kate	Betonitiili	Betonitiili
Vuoraus	Vaaka- ja pystypuoliponttilaudoitus	Vaakalauta
Ulkovärit	Sinapinkeltainen / valkoinen	Valkoinen
Kunto	Hyvä	
Erityispiirteet	Poikkipääty eteläsivun puolella. T-ikkunat Kuisti.	

12. RAKENNUSHISTORIA

Kiinteistö lohkottiin Rasilasta v. 1921. Nykyinen omistaja Tuula Muukka kertoo, että kiinteistön perustaja, Vihtori Niemi oli hänen isänsä, joka nuorena toimi naapurikiinteistössä sijainneen kaupan Maantuote Oy:n myyjänä. Kaupan muututtua osuuskaupaksi, Niemi perusti oman yrityksen eli Hankurin sahan, jonka rakennukset edelleen huonokuntoisina sijaitsevat tien toisella puolella. Lisäksi Niemi perusti vähän kauemmaksi tiilitehtaan. Liikkeiden konttori sijaitsi 1920-luvun vaihteesta lähtien päärakennuksen nurkkakamarissa, jonne kuljettiin oman ulko-oven kautta. Päärakennuksen keskellä sijaitseva "Isoisän makuuhuone" toimi Sarkkilan koulun opettajien ruokalana. Nykyisin Ylänkö on lomakiinteistönä.

Rakennus 1: Luonnonkiviharkoille ja uusimmasta osasta betonille perustettu hirsirunkoinen rakennus valmitui vuosien 1918 ja 1920 välisenä aikana. Runko on vuorattu osittain vaaka-, osittain pystylaudoin ja maalattu keltaiseksi. Listoitus on valkoinen. Satulakaton katteena on betonitiili. Kadunpuoleisella julkisivulla on poikkipäätymäinen kaksikerroksinen, huonetilaa laajentava uloke, jonka toisessa kerroksessa on parveke. Pohjoispuolella on umpikuisti. Itäpäädyssä on kuisti, josta kuljetaan keittiöön. Konttoritiloihin johtanut toinen ovi on suljettu. Rakennuksen alimman kerroksen ikkunat ovat T-puitteiset. Kuistin ikkunat ovat risti-ikkunoita, joiden ruudut on välipuittein jaettu pienempiin ruutuihin. Päätykolmioiden ikkunat ovat kuusiruutuisia. Huvilamainen rakennus on säilynyt ulkoisesti lähes alkuperäisenä. 1940-luvun aikana pohjoispuolelle rakennettiin huone lisää. Eteläpuolella puoleiset ikkunat vaihdettiin muutamia vuosia sitten tehdasvalmisteisiin, kolminkertaisiin ikkunoihin. Alkuperäinen vuorilaudoitus kuitenkin säilytettiin, eikä rakennuksen tyyli ole kärsinyt muutoksista.

Rakennuksessa on kaksi asuinkerrosta. Alakerroksessa on sali, ruokasali (eli "isoisän makuuhuone"/ opettajien ruokala), entinen konttorihuone ja eteisaula ja kamari 1940-luvulta. Kuistin ja eteisen välinen seinä on osittain poistettu ja vinttiin johtava portaikko on "suoritettu". Vinttikerroksessa on kaksi kamaria ja avointa varastotilaa. 1959-1960 rakennukseen asennettiin keskuslämmitys. Alkuperäisiä rakenteita on runsaasti jäljellä, mm. salin korkkimatto ja jugendkakuuni sekä peiliovet karmeineen ja listoineen. Keittiön suuri liesiuuni on purettu ja pintamateriaaleja on paikoin uusittu vuosikymmenten aikana, mutta vanhan rakennuksen tunnelma on jäljellä.

Rakennus 2: Betoniperustainen, hirsirunkoinen sauna 1950-luvulta. Hirret rakennukseen saatiin Yli - Kleemolan talon vanhasta ulkorakennuksesta. Vuorauksena on valkoiseksi maalattu vaakalauta. Satulakaton katteena on betonitiili. Rakennuksen eteläpäätyyn on upotettu avokuisti, jossa on ristikkorimakaidet. Rakennus on alkuperäisessä asussaan. Rehevän puutarhan keskellä sijaitseva rakennus antaa huvimajamaisen vaikutelman.

13. LÄHIYMPÄRISTÖ

Kiinteistö sijaitsee Lauttakyläntien varrella, aivan taajaman itäreunalla Maantuotteen kiinteistön länsipuolella. Kiinteistö on osa tienvarren vanhaa rakennuskantaa, joka jatkuu aina kunnantalon risteyksestä asti inventointialueen loppuun asti. Pohjoisen puolella sijaitsee Niilo Valosen synnyin- ja lapsuudenkoti peruskorjattuna ja muutettuna.

Pihapiiriä rajaa idän ja etelän puolelta tie, muilta sivuilta naapurikiinteistöjen tontit. Pihaan käännetään Lauttakyläntieltä, Maantuotteen ja Ylängön välissä kulkevan tien kautta. Puutarha on poikkeuksellinen rehevä ja monipuolinen. Siellä kasvaa vanhoja omenapuita ja perinteisiä puutarhaperennoja. Sen lisäksi puutarhassa kasvaa syreenipensaita, orapihlajapensaita, ruusupensaita, sekä suuria hopeapajuja. Omistajan mukaan yhden omenapuun on antanut Niilo Valonen, jonka isä oli ammatiltaan metsäteknikko ja kasvatti omenapuita.

14. SÄILYMISEDELLYTYKSET

Alueelle laaditaan kaavamutosta. Kiinteistön rakennukset ovat hyväkuntoisia ja käytössä. Rakennuksia ympäristöineen tulisi pyrkiä pitämään yllä alkuperäistä tyyliä kunnioittaen.

15. LUETTELOINTIPERUSTE

Vuonna 1921 Rasilasta lohkottu kiinteistö, jossa toiminut sahan- ja tiilitehtaanomistajan konttori. Päärakennus vuosien 1918-1920 väliseltä ajalta lähes alkuperäisessä asussaan. Lisäksi 1950-luvulla rakennettu sauna.

16. Rakennushistoriallinen

17. Historiallinen

18. Maisemallinen

19. OTE PERUSKARTASTA TAI ASEMAPIIRROS
SISÄTILOISTA

20. POHJAPIIRROS TAI TIETOJA

21. VALOKUVAT

22. LÄHTEET

Kiinteistörekisteri Punkalaitumen kunnasta. Kunnan kiinteistötoimi.
Maarekisteri Punkalaitumen kunnasta. Varsinais -Suomen maanmittauskonttori.

23. LIITTEET

24. SUULLISIA TIETOJA ANTANEET

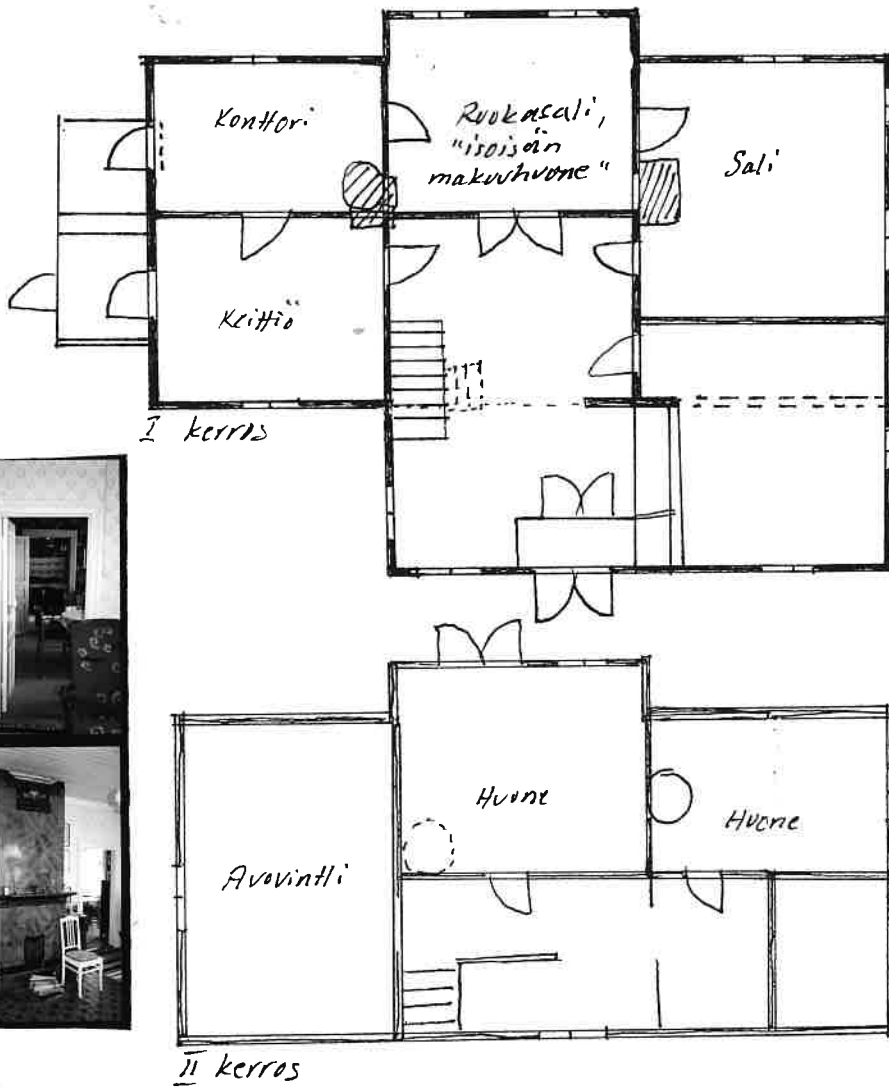
Omistaja Tuula Muukka

25. PÄIVÄYS JA LOMAKKEEN TÄYTTÄJÄ

24.6.2002 Kirsi Niukko

PUNKALOIDUN, TALALA, Ylänkö

F18



34 34A



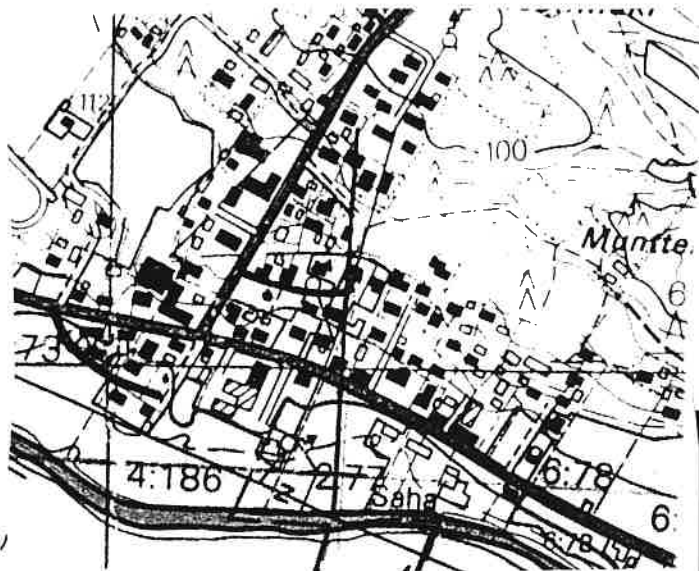
35 35A



32 33

F18

II kerros



F18



36 36A



37 37A

F 18



SUOMEN RAKENNUSKULTTUURIN YLEISLUETTELO Kohdeinventointilomake		MUSEOVIRASTO
1. Lääni: Länsi-Suomen lääni		2. Kunta: Punkalaidun
3. Kohde:		4. Kohteen numero: 51
5. Kylä Talala	6. RN:o/kortteli 2:22 Maantuote	7. Kohdetyyppi: Asuinrakennus
8. Peruskartta/koordinaatit 2453157/ 6778069	9. Osoite Urjalantie 4 31900 PUNKAL Aidun	10. Omistaja ja omistajan osoite Turun Osuuskauppa
11. RAKENNUKSEN KUVAUS Rakennus nro 1 2		
Nykyinen käyttö	Nuorison toimitila	
Alkuperäinen käyttö	Asuin- ja liikerakennus	
Rakennusaika	1928	
Suunnittelija		
Kerrosluku	1	
Perusta	Betoni	
Runko	Hirsi	
Kattomuoto	Satula	
Kate	Betonitiili	
Vuoraus	Peiterimoitettu pysty laudoitus	
Ulkovärit	Luonnonvalkoinen, vihreä	
Kunto	Huono/ Kohtalainen	
Erityispiirteet		

12. RAKENNUSHISTORIA

Kiinteistö lohkottiin Rasilan tilasta v. 1932. Maantuote-niminen liike toimi vuodesta 1910 alueen tuottajien eräänlaisena osuuskuntana, vaikka se ei omistusoikeudellisesti ollut virallinen osuustoiminnallinen kauppa. Liikkeen perustajina oli alueen isäntiä. Nykyisellä maantuotteen tontilla ei kuitenkaan vielä vuoden 1923-24 pitäjänkartan mukaan ole ollut rakennusta, ja se lieneekin sijainnut toisessa paikassa. Vuonna 1928 osuustoiminta virallistettiin myymällä Maantuote perustettavalle osuuskaupalle. Vuonna 1941 Osuuskaupalle valmistui myös Maantuotteen kiinteistön alueelle viljavarasto, jota laajennettiin v. 1953. Suullisen tiedon mukaan Osuuskaupalle myytiin myös edelleen huonokuntoisena Lauttakyläntien toisella puolella sijaitseva, Vihtori Niemen perustama saha.

Rakennus 1: Luonnonkiviharkoille perustetun hirsirunkoisen, entisen kaupan, perustuksia on vahvistettu 1950-luvun tietämillä. Rakennus on vuodelta 1928. Runko on vuorattu peiterimoitetuin pystyraudoin ja maalattu valkoiseksi. Listoitus on vihreä. Satulakaton katteena on betonitiili. Rakennuksen länsipäätyyn on rakennettu poikittainen siipi. Pohjoissivun puolella on kolme sisäänkäyntiä, kaksi avokuistillista ja yksi kuistiton. Kauppaan kuljettiin kadun puolelta. Rakennuksen alkuperäiset ikkunat ovat kuusiruutuisia.

Rakennusta on muutettu ainakin 1920-30-lukujen paikkeilla sekä 1950-luvulla. Rakennuksen alkuperäinen osa vuodelta 1910 lienee ollut tiensuuntainen pitkä rakennus. Sen länsipäätyyn on myöhemmin rakennettu poikittainen siipi. Samalla rakennus lienee saanut 20-luvun klassistisen tyylin mukaisia piirteitä, mm. empirepäädyn, lunetti-ikkunat ja lappeiden frontonit. 1950-luvulla kaupan ja viljavaraston laajennuksen yhteydessä rakennus lienee saanut nykyisen ulkonäkönsä suurine näyteikkunoineen ja pohjoissivun kuisteineen. Myös vuorilaudoitus ja rakennuksen väriytyminen vaikuttaa olevan peräisin 1950-luvulta. Rakennuksessa on edelleen piirteitä kaikilta muutosaikakausilta. Muutokset ovat sopeutuneet hyvin rakennuksen alkuperäiseen tyyliin ja vanha huonokuntoinen rakennus on ulkoisesti varsin edustava.

Rakennus on lähes tyhjiällä. Toisessa päädyssä on nuorison toimintatiloja

13. LÄHIYMPÄRISTÖ

Kiinteistö sijaitsee taajaman itäreunalla, varsinaisen taajama-alueen viimeisenä kiinteistönä. Se on osa mm. Ylängön, Pourun kaupan ja Toivolan sekä Hakalan ja Kotilan kiinteistöjen muodostamaa rakennuskokonaisuutta.

Pihapiiri rajoittuu kahdelta sivulta tiehen ja idän puolelta peltoon, pohjoisen puolella pihapiiriä rajaa metsä. Kaupan rakennuksen pohjoispuolella on suuri viljavarasto siiloineen. Pihapiirin itäpuolella on puutarha vanhoine omenapuineen ja suurine lehtipuineen. Kadunpuoleisen sivun keskivaiheilla on suuri tammi. Puu kasvaa kuitenkin liian lähellä perustuksia ja pitäisi kaataa.

14. SÄILYMISEDELLYTYKSET

Alueelle laaditaan kaavamuutosta. Kaupan rakennus on huonokuntoinen ja sen säilyminen on uhattuna. Vanha osuuskauppa on kuitenkin sekä rakennushistoriallisesti että paikallishistoriallisesti varsin edustava. Rakennuksella on taajamakuvaallista merkitystä, sillä se sijaitsee maisemallisesti keskeisellä paikalla ja on osa melko tiiviisti rakennettua vanhaa liiketaajamaa, johon kuuluu lisäksi osuuspankki, osuusmeijeri sekä muita liike- ja asuinrakennuksia 1900-luvun alkupuolelta.

15. LUETTELOINTIPERUSTE

Entinen kaupan kiinteistö, jonka liikerakennus vuodelta 1928. Kiinteistö myytiin osuuskaupalle v. 1928 ja lohkottiin Rasilasta v. 1932. Kaupan rakennusta muutettu 1950-luvulla. Rakennus tyyllisesti harmoninen. Lisäksi viljavarasto vuodelta 1941 1950-luvulla muutettuna. Tien toisella puolella purkukuntoinen entinen osuuskaupan saha.

16. Rakennushistoriallinen

17. Historiallinen

18. Maisemallinen

19. OTE PERUSKARTASTA TAI ASEMAPIIRROS
SISÄTILOISTA

20. POHJAPIIRROS TAI TIETOJA

21. VALOKUVAT

22. LÄHTEET

Kiinteistörekisteri Punkalaitumen kunnasta. Kunnan kiinteistötoimi.
Maarekisteri Punkalaitumen kunnasta. Varsinais-Suomen maanmittauskonttori.
Punkalaitumen historia II, 1989.

23. LIITTEET

24. SUULLISIA TIETOJA ANTANEET

Tuula Muukka (Maantuotteen myyjänä 1900-luvun alussa toiminut Vihtori Niemen tytär)

25. PÄIVÄYS JA LOMAKKEEN TÄYTTÄJÄ

24.6. 2002 Kirsi Niukko

PUNKALOIDUN, TALALA, Maantuuote



F19



F18




F18



Punkalaitumen Osuuskaupan päämyymälä 1930-luvun alussa. Valok. Heikki Hosia.

F18



Punkalaitumen Osuuskaupan saha 1930-luvulla. Valok. Heikki Hosia.



F18



F18

F18



SUOMEN RAKENNUSKULTTUURIN YLEISLUETTELO Kohdeinventointilomake		MUSEOVIRASTO		
1. Lääni: Länsi-Suomen lääni		2. Kunta: Punkalaidun		
3. Kohde:		4. Kohteen numero: 52		
5. Kylä Talala	6. RN:o/kortteli 6:97 Alakirra	7. Kohdetyyppi: Asuinrakennus		
8. Peruskartta/koordinaatit	9. Osoite	10. Omistaja ja omistajan osoite Tuomo Leppänen Artturi Kannistontie 7 B 25 00320 HELSINKI		
11. RAKENNUKSEN KUVAUS Rakennus nro 1				
		2	3	4
Nykyinen käyttö	Loma-asuminen	Ei tietoa	Ei tietoa	Ei käytössä?
Alkuperäinen käyttö	Asuminen	Navetta	Talli?/Vaja/Lato	Sauna
Rakennusaika	1890-1910?	1890-1910?	1890-1910?	1890-1910?
Suunnittelija				
Kerroslukku	1,5	1+1	1	1
Perusta	Luonnonkiviharkko	Luonnonk.h	Nurkkakivi	Luonnonkivi.h.
Runko	Hirsi	Hirsi	Ranko	Hirsi
Kattomuoto	Satula	Satula	Satula	Satula
Kate	Betonitiili	Betonitiili	Kolmiorimahuopa	Betonitiili
Vuoraus	Vaakapuoliponttilaudoitus	Ei vuorattu/pystyl.	Pystylauta	Ei vuorattu
Ulkovärit	Keltainen / ruskea	Pun.valk.	Pun. Valk.	Punainen
Kunto	Hyvä	Hyvä	Kohtalainen	Huono
Erityispiirteet				

12. RAKENNUSHISTORIA

Alakirran kiinteistö muodostettiin vuonna 1795 jakamalla Kirran kantatalo Yli - ja Alakirraksi. Alakirran talouskeskus on sijainnut nykyisellä paikallaan ainakin 1800-1900-lukujen vaihteesta. Vanha kylätontti sijaitsee parinsadan metrin päässä Yli - Kirran alueella, joka toimii paikallismuseona. Alakirra on nykyisin lomakiinteistönä.

Rakennus 1: Luonnonkiviharkoille perustettu, hirsirunkoinen talonpoikaistalon päärakennus on vuorattu vaakalaudoin ja maalattu keltaiseksi. Listoitus on valkoinen. Satulakaton katteena on betonitiili. Osa ikkunoista, mm. eteläsivunpuolella, on vaihdettu uusiin, tehdasvalmisteisiin, kolminkertaisiin ikkunoihin. Pohjoissivun puolella on umpikuisti. Kivijalkaa on vahvistettu betonilla. Kuisti on uusittu tai rakennettu kokonaan todennäköisesti 1950-luvun paikkeilla.

Rakennus 2: Viimeistään 1900-luvun alkuvuosina rakennettu navetta on perustettu luonnonkiviharkoille. Tasakertaan asti hirsirunkoinen rakennus on alaosaan vuoraamaton. Yläosan rankorunko on vuorattu pystylaudoin. Rakennus on maalattu punaiseksi, listoitus valkoiseksi. Satulakaton katteena on betonitiili. Rakennus on vinkkelinmallinen. Sen pohjois-eteläsuuntaisen vinkkelin siiven eteläpäädyssä on navetan parveen johtava silta. Eteläsivun puolella on myöhemmin rakennettu aiv-torni. Ikkunat ovat kuusiruutuiset.

Rakennus 3: Nurkkakiville perustettu, rankorunkoinen vaja/ lato on vuorattu pystylaudoin jamaalattu punaiseksi. Listoitus on valkoinen. Satulakaton katteena on kolmiorimahuopa. Rakennuksen pohjoissivulla on vinkkeli siipi, joka on lähes kiinni Lauttakyläntiessä.

Rakennus 4: Luonnonkiviharkoille perustettu, hirsirunkoinen sauna on vuoraamaton. Runko on maalattu punaiseksi. Satulakaton katteena on betonitiili. Todennäköisesti alkuperäisessä asussaan oleva rakennus 1800-1900-lukujen vaihteesta on huonokuntoinen.

13. LÄHIYMPÄRISTÖ

Kiinteistö sijaitsee varsinaisen taajama-alueen ulkopuolella osana kolmen kiinteistön, Tonttilan, Vanhatalon ja Alakirran muodostamaa kokonaisuutta. Läheisyydessä sijaitsevat myös valtakunnallisesti arvokkaaksi kulttuuriympäristöksi määritellyt Yli - Kirra ja Rasin talon suuri päärakennus pihapiireineen.

Alakirran pihapiiri ulottuu jokirantaan asti. Idän puolella sitä rajaa Vanhatalon kiinteistö ja länsipuolella peltoaukea. Päärakennus on alueen pohjoisreunalla, itäpuolella sijaitsevat navetta, talli/vaja/lato sekä tontin eteläreunalla vanha hirsisauna. Päärakennuksen eteläpuolella on puutarhaa, mm. suuri tuomi, koivuja, herukkapensaita, syreenejä sekä vanhoja omenapuita. Päärakennuksen erottaa karjapihasta lyhyt vaahterakujanne.

14. SÄILYMISEDELLYTYKSET

Alueelle laaditaan kaavamuutosta. Kiinteistön rakennukset ovat melko hyväkuntoisia ja käytössä.

15. LUETTELOINTIPERUSTE

Kirran talosta v. 1795 muodostettu talonpoikaistalo, jonka talouskeskus sijainnut nykyisellä paikallaan viimeistään 1800-1900-lukujen vaihteesta päärakennus 1800-1900-lukujen vaihteesta osin alkuperäisenä. Lisäksi navetta, talli/vaja/lato sekä hirsisauna.

16. Rakennushistoriallinen

17. Historiallinen

18. Maisemallinen

19. OTE PERUSKARTASTA TAI ASEMAPIIRROS
SISÄTILOISTA

20. POHJAPIIRROS TAI TIETOJA

21. VALOKUVAT

22. LÄHTEET

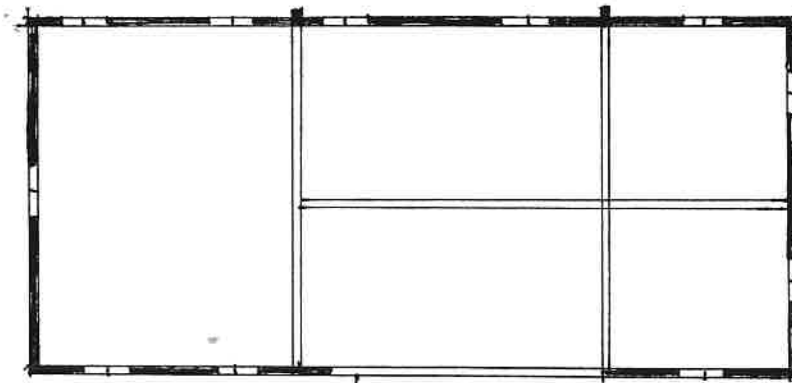
Kiinteistörekisteri Punkalaitumen kunnasta. Kunnan kiinteistötoimi.
Maarekisteri Punkalaitumen kunnasta. Varsinais-Suomen maanmittauskonttori.
Punkalaitumen historia II, 1989.

23. LIITTEET

24. SUULLISIA TIETOJA ANTANEET

25. PÄIVÄYS JA LOMAKKEEN TÄYTTÄJÄ
24.6.2002 Kirsi Niukko

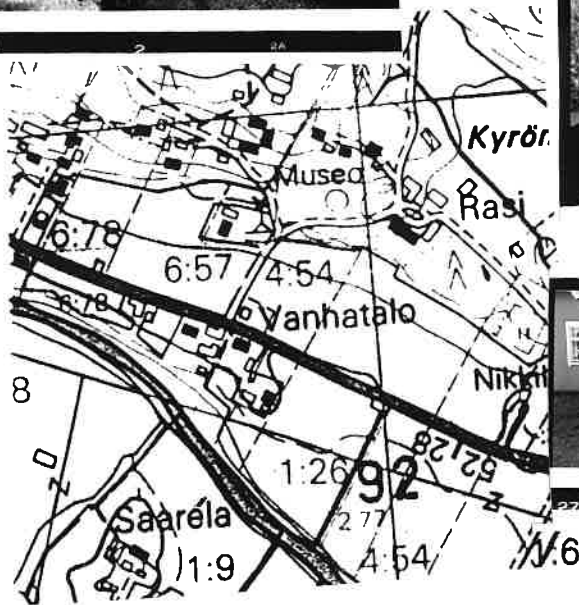

PUNKALAUDUN, TALALA, Alakirra



F18



F11



F 11



SUOMEN RAKENNUSKULTTUURIN YLEISLUETTELO Kohdeinventointilomake		MUSEOVIRASTO
1. Lääni: Länsi-Suomen lääni		2. Kunta: Punkalaidun
3. Kohde:		4. Kohteen numero: 53
5. Kylä Talala	6. RN:o/kortteli 2:2 Vanhatalo	7. Kohdetyyppi: Asuinrakennus Palstatila
8. Peruskartta/koordinaatit 2453530/ 6777860	9. Osoite Urjalantie 3 31900 PUNKAL Aidun	10. Omistaja ja omistajan osoite Erik Haapakallio Juhaninkuja 13 A 13 21200 RAISIO
11. RAKENNUKSEN KUVAUS Rakennus nro 1 2		
Nykyinen käyttö	Tyhjillään	Ei käytössä
Alkuperäinen käyttö	asuminen	Navetta/sauna/ vaja
Rakennusaika	1900-1914	1900-1914
Suunnittelija		
Kerrosluku	1	1
Perusta	Luonnonkivi-harkko	Luonnonkivi - harkko/ nurkkakivi
Runko	Hirsi	Hirsi, ranko
Kattomuoto	Satula	Satula
Kate	aaltopelti	Aaltopelti
Vuoraus	Vaaka- ja pystypuoliponttilaudoitus	Pystylauta
Ulkovärit	Valkoinen, harmaa	Punainen, valkoinen
Kunto	Huono	Huono
Erityispiirteet		
12. RAKENNUSHISTORIA		
<p>Kiinteistö lohkottiin Rasilasta palstatilaksi v. 1914. Kiinteistö on nykyisin tyhjillään ja rakennukset huonokuntoisia.</p> <p>Rakennus 1: Luonnonkiviharkoille perustettu hirsirunkoinen rakennus on vuorattu vaakalaidoin ja osin pystylaidoin ja maalattu valkoiseksi. Listoitus on harmaa. Satulakaton katteena on aaltopelti. Eteläsivun puolella on kuisti. Sekä kuistin puolella että pohjoissivun lappeessa on kaaveli. Ikkunat ovat T-puitteisia. Ikkunat koristeellisine listoineen ovat alkuperäisiä. Huonokuntoisen, mutta kauniina ja alkuperäisessä asussaan säilyneen rakennuksen katon aluskatteet ovat näkyvissä ja rakennus on vähitellen tuhoutumassa.</p> <p>Rakennus 2: Osittain luonnonkiviharkoille, osittain nurkkakiville perustettu mm. navetan, saunan ja vajan käsittävä pitkä rakennus on vuorattu pystylaidoin ja maalattu punaiseksi, listoitus on valkoinen. Satulakaton katteena on aaltopelti. Rakennus on huonokuntoinen ja tuhoutumassa.</p>		

13. LÄHIYMPÄRISTÖ

Kiinteistö sijaitsee Lauttakyläntien varrella, osana kolmen kiinteistön, Alakirran, Tonttilan ja Vanhatalon muodostamaa tiivistä kokonaisuutta. Läheisyydessä sijaitsevat myös valtakunnalliseksi kulttuuriympäristöksi arvioidut Yli -Kirran ja Rasin tilojen ympäräistöt.

Pihapiiri muodostuu pitkämäisestä Lauttakyläntieltä jokirantaan asti ulottuvasta tontista, jonka rakennukset sijoittuvat tien läheisyyteen, päärakennus aivan tien reunaan ja ulkorakennus sen itäpuolelle. Rakennus on samalla rajaamassa pihapiiriä naapuritontista. Rehevässä puskittuneessa pihapiirissä kasvaa suuria lehtipuita, mm. vaahteroita ja koivuja sekä hopeapajuja. Pihassa kasvaa myös tuija ja pieni tammi. Lisäksi puutarhassa kasvaa syreenipensaita, herukkapensaita, vanhoja omenapuita, orapihlajaa ja hanhikkipensaita. Vanhoja perennakasveja kasvaa sekä kukkapenkeissä että villiintyneinä pitkin pihapiiriä, mm. akileijaa ja unikkaa, tulppaaneja ja liljoja.

14. SÄILYMISEDELLYTYKSET

Alueelle ollaan laatimassa kaavamuutosta. Kiinteistön rakennukset ovat lähes alkuperäisessä asussaan ja huonokuntoisia. Rakennuksia ympäröi alueelle poikkeuksellisen rikas puutarha villiintyneenä ja puskittuneena.

15. LUETTELOINTIPERUSTE

Vuonna 1914 palstatilaksi Rasilan talosta lohkottu kiinteistö, jonka rakennukset alkuperäisiä ja huonokuntoisia. Lisäksi rehevä, villiintynyt puutarha.

16. Rakennushistoriallinen

17. Historiallinen

18. Maisemallinen

19. OTE PERUSKARTASTA TAI ASEMAPIIRROS
SISÄTILOISTA

20. POHJAPIIRROS TAI TIETOJA

21. VALOKUVAT

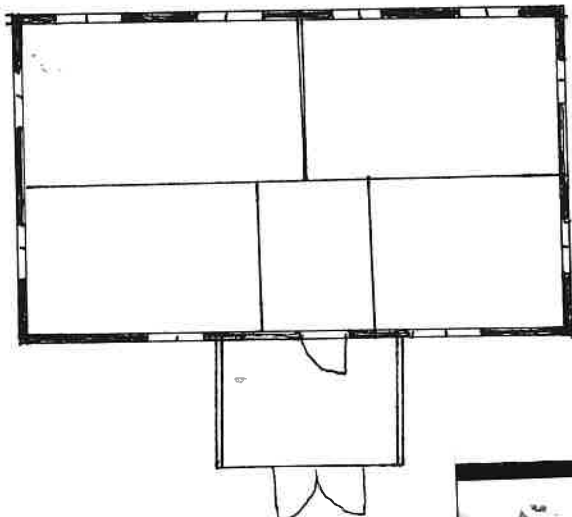
22. LÄHTEET

Kiinteistörekisteri Punkalaitumen kunnasta. Kunnan kiinteistötoimi.
Maarekisteri Punkalaitumen kunnasta. Varsinais-Suomen maanmittauskonttori.

23. LIITTEET

24. SUULLISIA TIETOJA ANTANEET

PUNKALAUDUN . TALALA. Vanhatalo



F16



SUOMEN RAKENNUSKULTTUURIN YLEISLUETTELO Kohdeinventointilomake		MUSEOVIRASTO	
1. Lääni: Länsi-Suomen lääni		2. Kunta: Punkalaidun	
3. Kohde:		4. Kohteen numero: 54	
5. Kylä Talala	6. RN:o/kortteli 1:14 Tonttila	7. Kohdetyyppi: Asuinrakennus loma-asunto	
8. Peruskartta/koordinaatit 2453550/ 6777790	9. Osoite Urjalantie 1 31900 PUNKAL Aidun	10. Omistaja ja omistajan osoite Esko Männistö Kerttulinkatu 18 C 49 20520 TURKU	
11. RAKENNUKSEN KUVAUS			
	Rakennus nro	1	2
		3	
Nykyinen käyttö	Loma-asuminen	Varasto	Autotalli
Alkuperäinen käyttö	Asuminen	Liiteri	Navetta
Rakennusaika	1924	1910-30	1940-1
Suunnittelija			
Kerrosluku	1	1	1
Perusta	Betoni	Nurkkakivi	Betoniharkko
Runko	Hirsi	Ranko	Betoniharkko
Kattomuoto	Satula	Satula	Satula
Kate	tiilijäljitelmäpelti	Kolmiorimahuopa	Betonitiili
Vuoraus	Vaaka- ja pysty puoliponttilaudoitus	Pysty laudoitus	Pysty laudoitus
Ulkovärit	Punainen, valkoinen, ruskea	Punainen, valkoinen	Punainen, valkoinen
Kunto	Hyvä	Hyvä	Kohtalainen
Erityispiirteet			
12. RAKENNUSHISTORIA			
Kiinteistö lohkottiin Ali-Jallista v. 1928 ja on nykyisin lomakäytössä.			
Rakennus 1: betoniperustainen rakennus on siirretty nykyiselle paikalleen pihan toiselta puolelta, alkuperäisen rakennuksen "peilikuvaksi" v. 1924. Hirsirunko on vuorattu vaaka- ja pysty laudoin ja maalattu punaiseksi, listoitus valkoiseksi. Satulakaton katteena on tiilijäljitelmäpelti. Länsisivun puolella on umpikuisti. Ikkunat ovat T-Ikkunoita, joiden yläruutu on välipuittein jaettu pienempiin ruutuihin.			
Rakennus on peruskorjattu. Sen veranta on rakennettu 1970-luvulla. Ikkunat ja muu kunnostus on tehty myöhemmin alkuperäistä tyyliä jäljitellen.			
Rakennus 2: Nurkkakiville perustettu puuvaja 1900-luvun alkupuolelta on rankorunkoinen. Runko on vuorattu pysty laudoin ja maalattu punaiseksi. Listoitus on valkoinen. Satulakaton katteena on kolmiorimahuopa. Rakennus on alkuperäisessä asussaan.			
Rakennus 3: Betoniharkkoille 1940-luvulla rakennettu navetta on myöhemmin muutettu täysin ja toimii nykyisin mm. autotallina.			

13. LÄHIYMPÄRISTÖ

Kiinteistö sijaitsee Lauttakyläntien varrella, varsinaisen taajama-alueen ulkopuolella osana kolmen kiinteistön, Vanhatalon, Tonttilan ja Alakirran muodostamaa rakennuskokonaisuutta. Samaan maisemalliseen kokonaisuuteen kuuluvat myös valtakunnallisesti arvokkaat Yli - Kirran ja Rasin rakennukset.

14. SÄILYMISEDELLYTYKSET

Alueelle laaditaan kaavamuutosta. Kiinteistön rakennukset ovat hyväkuntoisia ja käytössä.

15. LUETTELOINTIPERUSTE

Vuonna 1928 Ali - Jallista lohkottu kiinteistö, jonka päärakennus siirretty nykyiselle paikalleen v. 1924, peruskorjattu. Lisäksi kaksi ulkorakennusta 1900-luvun alkupuolelta.

16. Rakennushistoriallinen

17. Historiallinen

18. Maisemallinen

19. OTE PERUSKARTASTA TAI ASEMAPIIRROS
SISÄTILOISTA

20. POHJAPIIRROS TAI TIETOJA

21. VALOKUVAT

22. LÄHTEET

Kiinteistörekisteri Punkalaitumen kunnasta. Kunnan kiinteistötoimi.
Maarekisteri Punkalaitumen kunnasta. Varsinais-Suomen maanmittauskonttori.

23. LIITTEET

24. SUULLISIA TIETOJA ANTANEET

Omistaja Esko Männistö

25. PÄIVÄYS JA LOMAKKEEN TÄYTTÄJÄ
24.6.2002 Kirsi Niukko

PUNKALAUDUN, TALALA. Tonttila



F16



SUOMEN RAKENNUSKULTTUURIN YLEISLUETTELO Kohdeinventointilomake		MUSEOVIRASTO
1. Lääni: Länsi-Suomen lääni		2. Kunta: Punkalaidun
3. Kohde:		4. Kohteen numero: 55
5. Kylä Sarkkila	6. RN:o/kortteli 3:378 Poutala	7. Kohdetyyppi: Asuinrakennus <i>Lohkotieli</i>
8. Peruskartta/koordinaatit 2452184/ 6778673	9. Osoite Taatinrinnantie 4 31900 PUNKAL Aidun	10. Omistaja ja omistajan osoite Teuvo Poutanen Taatinrinnantie 4 31900 PUNKAL Aidun
11. RAKENNUKSEN KUVAUS Rakennus nro 1		
Nykyinen käyttö	Asuminen	
Alkuperäinen käyttö	Asuminen	
Rakennusaika	1920	
Suunnittelija		
Kerrosluku	1	
Perusta	Nurkkakivet	
Runko	Ranko	
Kattomuoto	Satula	
Kate	Aaltopelti	
Vuoraus	Vaakalaudoitus	
Ulkovärit	Keltainen / vihreä	
Kunto	Kohtalainen	
Erityispiirteet		
12. RAKENNUSHISTORIA		
Kiinteistö lohkottiin Iso - Pourusta v. 1923 ja toimii asuinkiinteistönä..		
Rakennus 1: Nurkkakiville perustettu pieni asuinrakennus 1920-luvun paikkeilta on ranko(?)runkoinen ja vuorattu vaakalaidoin. Vuoraus on maalattu keltaiseksi, listoitus vihreäksi. Satulakaton katteena on aaltopelti. Rakennuksen eteläsiivulla on sisäänkäynti, jonka päällä on pulpettilapteen lippa. Rakennusta lienee kunnostettu 1950-luvun tietämillä, mm. kaksijakoiset pystyikkunat ovat todennäköisesti tuolta ajalta. Alkuperäisiä rakenteita ei enää ole nähtävissä.		
13. LÄHIYMPÄRISTÖ		
Kiinteistö sijaitsee taajaman keskusalueen pohjoispuolella. Sitä ympäröi kahdelta sivulta pelto ja muilta sivuilta naapurikiinteistöjen tontit.		
14. SÄILYMISEDELLYTYKSET		
Alueelle laaditaan kaavamuutosta. Kiinteistön rakennus on melko hyväkuntoinen ja käytössä.		

15. LUETTELOINTIPERUSTE

Vuonna 1923 Iso - pourusta lohkottu kiinteistö, jonka asuinrakennus samalta ajalta 1950-luvun tietämällä täysin muutettuna.

16. Rakennushistoriallinen

17. Historiallinen

18. Maisemallinen

19. OTE PERUSKARTASTA TAI ASEMAPIIRROS
SISÄTILLOISTA

20. POHJAPIIRROS TAI TIETOJA

21. VALOKUVAT

22. LÄHTEET

Kiinteistörekisteri Punkalaitumen kunnasta. Kunnan kiinteistötoimi.
Maarekisteri Punkalaitumen kunnasta. Varsinais -Suomen maanmittauskonttori.

23. LIITTEET

24. SUULLISIA TIETOJA ANTANEET

25. PÄIVÄYS JA LOMAKKEEN TÄYTTÄJÄ
24.6.2002 Kirsi Niukko