

TAMPEREEN KAUPUNGIN INVENTOINTI 1994

Kenttätöyt: Teija Nurminen

Kertomus: Ulla Rajala

Sisällysluettelo

1. JOHDANTO	1
1.1. Inventoinnin käytännön lähtökohdat	1
1.2. Inventointimenetelmät	1
2. TUTKIMUSALUE	2
2.1. Tampereen kaupunki ja sen ympäristö	2
2.2. Aikaisemmat tutkimukset	3
3. TULOKSET	4
KARTTA: Uudet kiinteät muinaisjäännökset	6
4. LUETTELO TAMPEREEN AIKAISEMISTA LÖYDÖISTÄ	7
5. KOHDELUETTELO	11
6. VARSINAISET INVENTOINTIKOhteet	16
7. TARKEMMIN PAIKANTAMATTOMAT ESIHISTORIALLISET LÖYDÖT	337
8. HISTORIALLISET JA EPÄMÄÄRÄISET KOhteet	339
8.1. Historialliset kohteet	339
8.2. Epämääräiset kohteet	343
8.3. Eräitä historiallisissa lähteissä kiinteiksi muinaisjäännöksiksi mainittuja kohteita ja muita aikaisempia historiallisia tai epämääräisiä kohteita	349
ARKISTOLÄhteet	350
KIRJALLISUUS	352
LIITTEET:	
1. YLEISKARTTA mk 1:50 000	
2. LUETTELO KERTOMUKSEEN LIITTYVISTÄ MUSTAVALKOISISTA NEGATIIVEISTA	
3. LUETTELO KERTOMUKSEEN LIITTYVISTÄ DIOISTA	
4. VALOKUVAT	

1. JOHDANTO

1.1. Inventoinnin käytännön lähtökohdat

Tampereen museot aloitti vuoden 1993 alussa viideksi vuodeksi tarkoitetun projektin Pirkanmaan kuntien arkeologisen inventoinnin suorittamiseksi. Ensimmäisenä kuntana inventoitiin kesällä 1993 Kangasalan kunta. Vuonna 1994 inventoitiin Tampereen kaupunki ja Lempäälän kunta. Tampereen kaupungin arkeologisen perusinventoinnin rahoittivat Tampereen museot, jotka kustansivat inventoijan palkkiokorvauksen, matkakorvaukset, päivärahat ja tarvikkeet. Inventoinnin kenttätyöt teki HuK Teija Nurminen.

Ennen varsinaisia kenttätöitä tehtiin inventointisuunnittelua virkatyönä kesällä 1993. Suunnittelusta vastasi Tampereen museoiden va. museoamanuenssi Tuija-Liisa Soininen. Tällöin tarkastettiin Tampereen seutukaavaliiton Pirkanmaan esihistoriallisten kohteiden Tampereen kaupungin vuoden 1983 luettelossa olleita kiinteitä muinaisjäännöksiä. Käynnit tehtiin museoviraston aluetutkija Tuula Heikkurinen-Montellin (16.6.1993), Veli Kairiston (Tampereen kaupunkimittausyksikkö) ja museoviraston aluesuunnittelija Olli Soinisen (27.7.1993) kanssa. Lisäksi HuK Teija Nurminen teki viikon esitöitä keväällä 1994 ennen kenttätöiden alkua. Tampereen inventoinnin kenttätyöt tehtiin pääsääntöisesti toukokuun 1994 aikana; kesäkuussa käytiin kentällä vielä muutamana päivänä (1., 2. ja 23.6.1994).

Apuna kenttätöissä olivat HuK Marja Sipilä (12.5. ja 28.5.), Petri Kontro (17.5., 19.5., 2.6.), Visa Suonpää (17.5., 19.5., 26.5., 2.6.), Terhi Tasanen (16.5.) ja Veli Kairisto (31.5., 1.6.). Reuharinsaareen, Pappilan Lammassaareen, Koljonsaareen ja Kontusaareen inventoija pääsi Veli Kairiston veneellä. Muuten inventoija kulki kaupungin alueella henkilöautolla.

Tampereen kaupunki suhtautui inventointiin erittäin positiivisesti. Yhteyshenkilönä kaupunkimittausvirastossa toimi maanmittausteknikko Veli Kairisto, joka toimitti myös karttamateriaalia ja tietoa liittyen Tampereen kaupungin mittausviraston paikkatietojärjestelmään. Lisäksi teknikko Tapio Hyssy kaupunkimittausyksiköstä toimitti jälkityövaiheessa tonttireskisteri- ja koordinaattitietoja.

Jälkityöt oli aluksi tarkoitus tehdä virkatyönä, mutta koska rahaa niiden suorittamiseksi järjestyi, sai HuK Ulla Rajala toimeksiannoksi tehdä ne. Jälkityöt tehtiin joulukuussa 1994 ja tammikuussa 1995. Jälkityöt suoritettiin palkkiokorvauksena.

1.2. Inventointimenetelmät

Inventointi oli nk. perusinventointi, jossa tarkoituksena on tarkastaa alueen tunnetut kiinteät muinaisjäännökset ja paikallistaa ja tarkistaa alueen irtolöytökohteet sekä löytää uusia kiinteitä muinaisjäännöksiä ja irtolöytökohteita. Tunnetut kiinteät muinaisjäännökset tarkastettiin Tampereen Niihaman ryssänuunia lukuunottamatta (inventointikohde n:o 26). Irtolöytökohteita tarkastettiin siinä määrin kuin niitä pystyttiin tarkemmin paikantamaan ja missä määrin kaupunkirakenteen leviäminen kaupunki- ja esikaupunkialueilla antoi myöten. Eräät Teiskon alueen jo aiemmin tarkastetut irtolöytöpaikat jätettiin ajan puutteen vuoksi tarkastamatta.

Inventointi perustui röykkiökohteiden osalta lähinnä silmämääräiseen havainnointiin. Käytetyt menetelmät olivat yleensä epäsystemaattisia: koekuopitettavat kohteet valittiin niiden sopivuuden mukaan ja kuoppia kaivettiin satunnaisin välein; pintapoiminta oli myös epäsystemaattista. Kaivettujen koekuoppien koko oli yleensä noin 50 x 50 senttimetriä. Lisäksi eräissä kohteissa tehtiin koepistoja. Peltopoimintaa tehtiin siellä, missä kiinnostavilla alueilla oli kesannoimattomia, äestettyjä tai aurattuja peltoja. Lisäksi tarkastettiin kiinnostavilla alueilla tie- yms.leikkauksia. Jos toisin ei mainita, koordinaatit tarkoittavat alueen keskipistettä tai kohtaa, mistä löytöjä on tullut. Inventointikohteet 1 – 41 noudattavat Tampereen seutukaa- valiiton Pirkanmaan esihistoriallisten kohteiden Tampereen vuoden 1983 kiinteiden muinais- jäännösten numerointia. Loput inventointikohteet järjestettiin niin, että numeroilla 42 – 46 ovat uudet kiinteät muinaisjäännökset siinä järjestyksessä kuin ne tulevat muinaisjäännösre- kisteriin. Numeroilla 47 – 50 ovat uudet irtolöytöpaikat ja numeroilla 51 – 109 aiemmin tunnetut, paikannetut irtolöytökohteet. Lisäksi numeroilla 110 ja 111 on kaksi historialliseksi tulkittua inventointikohdetta ja numeroilla 112 – 115 muutama epämääräinen inventointikoh- de. Uudet irtolöydöt on luetteloitu inventointikohteiksi siten, että ne esitetään peruskartta- lehdittäin peruskarttalehtien numerojärjestyksessä eteläisimmästä pohjoisimpaan; samoin on luetteloitu tarkemmin paikannetut irtolöytöpaikat.

Laajempia tarkistuksia tehtiin alueen muinaisjäännöstarkastusten lisäksi mm. irtolöytöjen perusteella seuraavilla alueilla: Kalkun Mustavuoren, Villilänsaaren sekä Nokiantien ja Villi- län saaren välisillä alueilla; Epilän ja Hyhkyn rajalla Vaakkolammin itäpuolella; Pispalassa Pättiniemen puiston ja uittotunnelin ympäristössä sekä Tahmelan lähteen eteläpuolisilla pel- loilla; Pyynikin ranta-alueilla; Lentävänniemen ranta-alueilla ja Reuharinsaarella; Viikin- saarella; Vormiston pelloilla; Hatanpäällä ja Taatalassa; Aakkulanharjulla ja Kaukajärven ympäristössä; Takahuhdin ja Leinolan kylien alueella; Niihaman rannoilla; Hirviniemen kylässä Kitulahden ympäristössä; Teiskon kappelilla; Terälahti – Taivalahti –tien varren tieleikkauksen alueella; Paksulan ja Myyrysiemen ympäristössä; Kapeenniemessä, Kon- tusaarella ja Koljonsaarella sekä Kämmenniemen Riihivuoren etelärinteellä.

2. TUTKIMUSALUE

2.1. Tampereen kaupunki ja sen luonnonympäristö

Tampereen kaupunki sijaitsee Pirkanmaalla Hämeen läänissä. Sen rajanaapureina ovat maalla lännessä Nokian kaupunki ja Ylöjärven kunta, etelässä Pirkkalan ja Lempäälän kunnat, idässä Kangasalan kunta ja Oriveden kaupunki sekä pohjoisessa Ruoveden kunta. Lisäksi Tampe- reella on vesirajaa lännessä Kurun kunnan kanssa. Tampereen kaupunki on perustettu vuonna 1779 Näsijärven ja Pyhäjärven väliselle kannakselle Tammerkosken varteen. Kantakaupunkiin on yhdistetty useaan otteeseen ympäröiviä alueita: Kyttälä vuonna 1877, Hatanpää ja kaistale Kauppia vuonna 1920, Harju (mm. Pispala) vuonna 1937, Messukylä (ilman Aitolahtea) vuonna 1947, Lielähti vuonna 1950, Aitolahti vuonna 1966 ja viimeksi Teisko (Teiskon pitäjän Itä-Teisko ja Kapeenniemi) vuonna 1972. Tampereen nykyinen maapinta-ala on 522.7 km² ja vesipinta-ala 167.9 km³. Asukkaita on 174 859 henkilöä (v. 1992).

Jääkauden aikainen mannerjää hävisi Tampereen alueelta noin 9700 vuotta sitten. Jään pe- räytyminen synnytti Pyynikinharjun itäisine ja läntisine jatkeineen. (Alhonen 1988, 25.) Jääti- kön kasaamistuote, moreeni, on Tampereen alueen yleisin maalaji: keskimäärin 51.5 % maapinta- alasta on sen peitossa (sama, 21). Yoldia-vaiheessa Tampereen kohdalla oli vain muutamia pienialaisia saaria: Kaupungin eteläpuolella Vuoreksen vuori ja itäpuolella Aito- vuori. Ancylusjärven pinta on Tampereella ollut 100 – 115 metrin välillä: tällöin syntyi

rantahiikkakerrostumia, mutta myös Näsijärven ja Pyhäjärven rantojen savikerrostumat. Ancyclusvaiheen lopussa Tampereen nykymuoto oli jo näkyvissä. Ancyclusjärven pinnan alentuminen alle 100 metrin mpy aiheutti Näsijärven ja Pyhäjärven kuroutumisen itsenäisiksi järviksi: Näsijärvi kuroutui noin 8000 vuotta sitten ja Pyhäjärvi pari sataa vuotta myöhemmin; tällöin syntyivät myös alueen pikkujärvet. Litorinameri ei enää vaikuttanut Tampereella. Tammerkoski purkautui noin 5400 – 6900 vuotta sitten, jolloin Näsijärven pinta laski ja Pyhäjärven nousi. (Sama, 29 – 36.)

Maata asutukselle on siis alkanut olla Ancyclusvaiheen aikana. Ilmaston vaihtelut ovat muokanneet elämisen menneitä olosuhteita: varhaisinta viileää preboreaaliaikaa seurasi boreaaliaika, jolloin mänty valloitti Tampereenkin harjumaiseman. Atlanttinen lämmin ja kostea vaihe lehtipuineen oli noin 8000 – 5000 vuotta sitten. Kuusi yleistyi alueella noin 4000 vuotta sitten. Ilmasto alkoi kylmetä noin 500 eKr., jonka jälkeen metsät muuttuivat vähitellen nykyisen kaltaisiksi. (Sama, 43.) Tampereelta on vesiyhteydet Pyhäjärven kautta Nokianvirralle ja sitä kautta Kokemäenjoelle ja mereen. Eteläisiä järvireittejä pääsee Etelä-Hämeeseen. Harjuja pitkin kulkureittejä on Pohjanmaalle ja koilliseen Salpausselkien suuntaan. Näsijärveä pitkin pääsee Virtain Toisvedelle, jota pitkin pääsee sekä Lapuanjoen että Ähtärinjoen suuntiin. Nämä reitit ovat varmasti olleet käytössä jo esihistoriallisena aikana. (Salo 1988, 54 – 57.)

2.2. Aikaisemmat tutkimukset

Koska Tampereeseen on liitetty maa-alueita useaan otteeseen, ei yksikään aikaisempi inventointi käsitä koko nykyisen kaupungin aluetta. Ensimmäinen inventointiluonteinen työ on A. O. Heikelin kertomus Pirkkalan kihlakunnan muinaisjäännöksistä; Tamperetta koskee entisen Messukylän kunnan osuus (Heikel 1882). Myös Aarne Erä-Eskon Nokian kauppalan inventointi käsittää vuonna 1937 Tampereen kaupunkiin liitetyn Harjun alueen kiinteät muinaisjäännökset (Erä-Esko 1948). Varsinaisesti Tampereen kaupungin inventoi Jouko Rätty vuonna 1971 (Rätty 1971 – 1972). Koska Teisko liitettiin Tampereeseen vasta Rädyn inventointia seuraavana vuonna, Teiskon alueen inventoi pikainventointina Maarit Suni (Suni 1975).

Aiemmista inventoinneista tärkein, Jouko Rädyn vuoden 1971 inventointi, on kärsinyt vuosien varrella kolhuja: monet hänen inventoimistaan uusista kohteista eivät ole alunperinkään olleet kiinteitä muinaisjäännöksiä. Jo Tampereen seutukaavaliiton vuoden 1983 esihistoriallisten kohteiden luettelosta oli pudotettu pois joukko *paikantamattomia* kiinteitä muinaisjäännöksiä, jotka perustuivat lähistön irtolöytöihin (esim. Rätty 1971 – 1972, n:o 2 ja 11) tai kuulopuheisiin (sama, esim. n:o 40 ja 41; ks. kertomuksen kohta 8.3.). Rädyn inventointikertomuksen ansiot perustuvat perimätiedon ja historiallisten lähteiden keruuseen, irtolöytöjen paikantamiseen ja irtolöytöjen toimittajien ja löytäjien haastattelemiseen. Ongelmia ovat tuottaneet paikantamattomien kohteiden lisäksi Rädyn tulkinnat linnavuorista ja vartiopaikkosta (esim. Rätty 1971 – 1972, 16) ja röykkiöistä (ks. esim. inventointikohteet n:o 27 tai 28). Sunin Teiskon inventoinnin kohdalla ongelmaksi on noussut se, että hänen inventoimiltaan kivi-kautisilta asuinpaikoilta on yleensä löytynyt vain muutama kvartsi-iskos (ks. inventointikohteet n:o 36 – 41).

Inventointien lisäksi joitakin Tampereen kaupungin nykyisen alueen muinaisjäännöksiä on tutkittu arkeologisin kaivauksin. Joitakin on koekaivettu tai tarkastettu. Varsinaisia kaivauksia

on ollut seuraavasti: Eero Sarasmo on kaivanut Kokinpellon kivikautisella asuinpaikalla (inventointikohde n:o 14) vuonna 1967 (Sarasmo 1968). Jouko Rätty kaivoi Linnan kiven ja maansekaisia röykkiöitä (inventointikohde n:o 18) vuonna 1971 (Rätty 1971). Kukkojenkivenmäen merovinkiaikaista kalmistoa (inventointikohde n:o 20) ovat lähemmin tutkineet Alfred Hackman vuonna 1909 (Hackman 1909) ja A. M. Tallgren vuonna 1913 (Tallgren 1913). Veijankujan eli Veijanmäen, Riihimäen ja Makasiinimäen eli Kässälän kalmistoa (inventointikohde n:o 22) on tutkinut Arja Karivieri vuosina 1986 ja 1988 (Karivieri 1986; Karivieri 1988, Loimala). Vilusenharjun nuoremman rautakauden kalmistoa (inventointikohde n:o 23) ovat tutkineet Eero Sarasmo vuosina 1961 ja 1962, Terhi Nallinmaa–Luoto vuonna 1971, jolloin seulottiin paikalta siirrettyä maata (Nallinmaa 1971), ja Arja Karivieri, jonka vuoden 1988 tutkimukset kohdistuivat Vilusen kartanon alueelle (Karivieri 1988). Teiskon Kämenniemessä (inventointikohde n:o 35) on kaivettu vuonna 1981 Pekka Honkasen johdolla (Honkanen 1981).

Pienempialaisia tutkimuksia on tehty seuraavasti: Eero Sarasmo on koekaivanut Villilän Tapparamäkeä (inventointikohde n:o 2) vuonna 1961 (Sarasmo 1961/1974). Lammassaaressa eli Pappilan Kartanonsaareissa (inventointikohde n:o 29) ovat koekaivaneet tai tarkastuksen yhteydessä paikkaa tutkineet Jouko Voionmaa vuonna 1938 (Voionmaa 1938) ja Sakari Pälsi vuonna 1943 (Pälsi 1943). Tarkastuksia on tehty seuraavasti: Tuula Heikkurinen–Montell on tarkastanut Pispän kivikautisen asuinpaikan (inventointikohde n:o 1) vuonna 1993 (Heikkurinen–Montell 1993), Tapparamäen kiviröykkiön (inventointikohde n:o 2) vuonna 1993 (Heikkurinen–Montell 1993), Reuharinniemen lapinrauniot (inventointikohde n:o 3) vuonna 1993 (Heikkurinen–Montell 1993), Lentävänniemi 1:n (inventointikohde n:o 4) vuonna 1993 (Heikkurinen–Montell 1993), Pappulanmäen rautakautisen polttokalmiston (inventointikohde n:o 21) vuonna 1988 (Heikkurinen–Montell 1988), Veijanmäen vuonna 1988 (Heikkurinen–Montell 1988) ja Teiskon Iso–Kartanon kivikautisen asuinpaikan (inventointikohde n:o 41) vuonna 1990 (Heikkurinen–Montell 1990). Tapparamäen on tarkastanut myös A. Äyräpää vuonna 1922 (Äyräpää 1922) ja Reuharinniemen lapinrauniot Eero Sarasmo vuonna 1970 (Sarasmo 1971). Jouko Rätty on tarkastanut myös Kukkojenkivenmäen ja Linnan röykkiöt vuonna 1972 (Rätty 1972). Veijankujan kalmiston on tarkastanut myös Leena Söyrinki–Harmo vuonna 1986 (Söyrinki–Harmo 1986, valokuvia). Lammassaaressa on käynyt myös Leppäaho vuonna 1937 (Leppäaho 1937, valokuvia). Kämenniemen on löytänyt ja tarkastanut Anna–Liisa Hirviluoto vuonna 1971 (Hirviluoto 1972).

3. TULOKSET

Inventoinnissa löytyi 5 uutta, muinaisjäännösrekisteristä puuttuvaa kiinteää muinaisjäännöstä (ks. kartta) ja neljä uutta irtolöytökohdetta, joista kolme saattaisi osoittautua kiinteiksi muinaisjäännöksiksi, jos niiden yhteydestä löytyisi rakenteita tai runsaammin keramiikkaa (inventointikohteet n:o 47 – 49). Tampereen seutukaavaliiton vuoden 1983 esihistoriallisten kohteiden listalla olevista kiinteistä muinaisjäännöksistä 17 on sellaisia, ettei niitä voi pitää esihistoriallisina kiinteinä muinaisjäännöksinä (inventointikohteet n:o 5, 7, 8, 10, 11, 17, 19, 25, 27, 28, 31, 33, 34, 37, 38, 39 ja 40).

Tampereen kaupungin alueelta tunnetaan tämän inventoinnin perusteella 29 kiinteää muinaisjäännöstä: Kivikautisia tai kivikaudentyyppisiä asuinpaikkoja on kiinteistä muinaisjäännöksistä 9 kappaletta (inventointikohteet n:o 1, 14, 15, 16, 30, 35, 36, 41 ja 43). Rautakautisia kalmistoja on 4 kappaletta (inventointikohteet n:o 20, 21, 22 ja 23). Rautakautisia kalmistoja

ja/tai asuinpaikkoja on kaksi kappaletta (inventointikohteet n:o 18 ja 29). Lapinraunioita on 9 kohteessa (inventointikohteet n:o 3, 6, 12, 13, 32, 42, 44, 45 ja 46); lisäksi on yksi maan- tasainen kiviröykkiö (inventointikohde n:o 4). Mukaan on laskettu myös luontainen kivikko (inventointikohde n:o 2), uhrilähde (inventointikohde n:o 9), uhrilehto (inventointikohde n:o 24) ja ryssänuuni (inventointikohde n:o 26).

Kivikautisista asuinpaikoista ovat tuhoutuneet Vuohenojan asuinpaikka (inventointikohde n:o 15) rakentamisen takia ja Iso-Kartanon asuinpaikka (inventointikohde n:o 41) auraamisen seurauksena. Kivikautisista asuinpaikoista Kämmenniemen asuinpaikka (inventointikohde n:o 35) on tutkittu loppuun tienrakentamisen yhteydessä, jolloin paikka on nähtävästi tuhoutunut lopullisesti. Huomattavassa määrin on tutkittu Kokinpellon kivikautista asuinpaikkaa (inventointikohde n:o 14). Muut aiemmin tunnetut kivikautiset asuinpaikat Paksulaa (inventointikohde n:o 36) lukuunottamatta sijaitsevat ainakin osittain nykyisillä tai entisillä peltoalueilla, joten peltotyöt ovat vaikuttaneet niiden rakenteeseen. Lapinraunioista ovat tuhoutuneet täysin Myllysaaren (inventointikohde n:o 12), Lapinniemen (inventointikohde n:o 13) ja Ämmämäen (inventointikohde n:o 32) kiviröykkiöt. Rautakautisista kalmistoista on täysin tuhoutunut ja osittain tutkittu Vilusenharjun kalmisto (inventointikohde n:o 23). Huomattavassa määrin on tutkittu Kukkojenkivenmäen kalmistoa (inventointikohde n:o 20) ja Linnan röykkiöitä (inventointikohde n:o 18); Veijankujan kalmiston (inventointikohde n:o 22) tutkimukset ovat tähänneet vain laajuuden arvioimiseen. On epäselvää, missä määrin Lammassaarella (inventointikohde n:o 29) on muinaisjäännöstä jäljellä.

Paikallistettuja aiemmin tunnettuja irtolöytökohteita on kaikkiaan 59 kappaletta. Näistä irtolöytökohteista 37 kappaletta on kivikautisia tai kivikaudentyyppisiä ja 17 rautakautisia. Sekä kivi- että rautakautisia irtolöytöjä on 4 irtolöytöpaikasta. Yksi irtolöytöpaikka (inventointikohde n:o 57) on oikeastaan keskiaikainen, mutta se käsitellään muiden irtolöytöpaikkojen lomassa, koska kyseinen esinetyyppi esitellään yleensä ristiretkiajan yhteydessä (ks. Sarvas 1971). Tarkemmin paikantamattomia Tampereen nykyisen kaupungin alueelta löydettyjä irtolöytöjä on 16 kappaletta: näistä 10 on kivikautista ja 6 rautakautista. Tampereelta on mahdollisesti löydetty 10 irtolöytöä, joiden alkuperäistä löytökuntaa ei voi enää varmistaa; näistä löydöistä 9 on selkeästi kivikautisia. Lisäksi Tampereen seudulta on ilmeisesti löydetty 3 irtolöytöä, joiden alkuperä on tuntematon, mutta joita säilytys- tai luettelointipaikan takia voi epäillä Tampereen läheltä oleviksi.

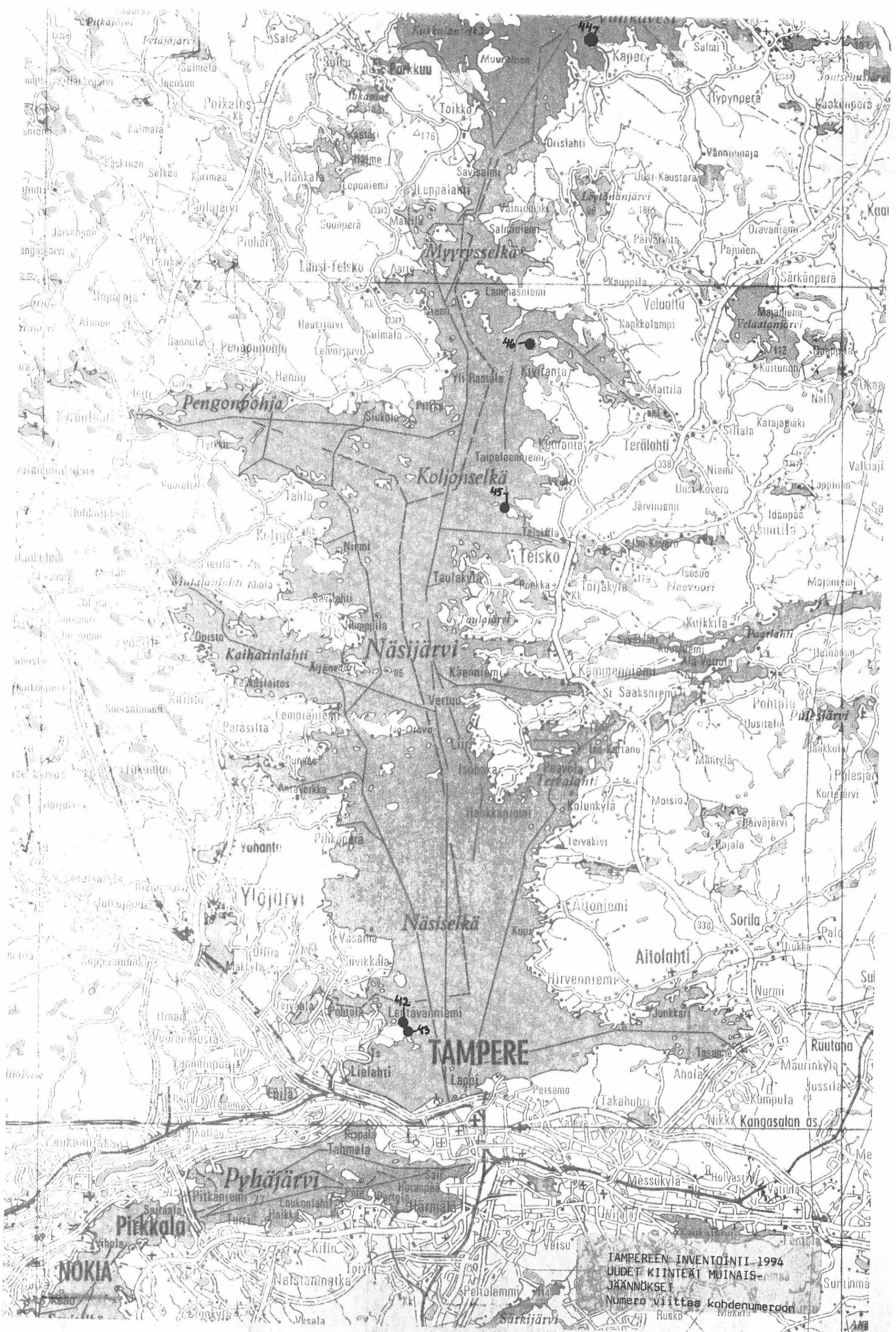
Lisäksi inventointikohteisiin on luettu historiallinen muurijäännös (inventointikohde n:o 110) ja historiallinen peltoraunio (inventointikohde n:o 111). Mukana on myös neljä epämääräistä kohdetta (inventointikohteet n:o 112 – 115). Lisäksi tämän kertomuksen kohdassa 8.3. luetaan eräitä historiallisissa lähteissä mainittuja kiinteitä muinaisjäännöksiä tai historiallisia jäänteitä, joita ei ole sittemmin paikannettu, sekä eräitä aiemmissa inventoinneissa havaittuja hyvin epämääräisiä havaintoja ja kohteita.

Tähän kertomukseen liittyvät:

Löydöt KM 28573 – KM 28580
Negatiivit 98699 – 98738
Diat 30899 – 30950

Tampereella 20/1 1995


Ulla Rajala



TAMPEREEN INVENTOINTI 1994
 UUDET KIINTEAT MUINAIS-
 JÄÄNNÖKSET
 Numero viittaa kohdenumeroon

4. LUETTELO TAMPEREEN AIKAISEMISTA LÖYDÖISTÄ

Löydön n:o	Löytöpaikka	Löytö	Kohde
KM 573	Tampere?	Oikokirves	s. 337
KM 781	Teisko, Löytänänjärvi	Tuluskivi	109
KM 1606	Hatanpään kartanon pelto	Tasatalta	59
KM 1943:1	Hatanpää	Kourutaltoa	59
KM 1943:2	Hatanpää	Kivitalta	59
KM 1943:3	Hatanpää	Vasarakirveen katk.	59
KM 1996:22	Takahuhti, joki	Nelisivuinen talta	s. 338
KM 2093	Tampere, puutarhasta	Tasatalta	s. 337
KM 2101:197	Takahuhti, pelto	Oikokirves	s. 338
KM 2125:231	Pispala, Pispän sotapatteri	Silmällinen rautakirves	70
KM 2201:672	Nurmi, Ketara	Tasatalta	93
KM 2201:673	Leinola, Yli-Nikkilä	Oikokirves	84
KM 2201:674	Palo, Rekola, Luoman torppa	Taltoa	96
KM 2359:1	Tampere	Tasakantainen kivikirves	s. 337
KM 2519:249	Niemen rustholli	Kaksoistaltoa	74
KM 2519:251	Niemen rustholli	Kourutaltoa	74
KM 2519:252	Takahuhti, Provastin pelto (Pappila)	Kaksoistaltoa	85
KM 2519:262	Leinola, Yli-Nikkilä	Tuluskivi	84
KM 2532:332	Leinola Ala-Nikkilä	Vasarakirves	83
KM 2536:361	Takahuhti, Veijanmäki	Miekka, miekan osia	22
KM 2635:492	Messukylä	Rautainen keihäänkärki	s. 337
KM 2825	Messukylä, Aakkula, kappalaisen virkatalon pelto	Rautainen keihäänkärki	78
KM 2877:12	Teisko, Pohtola, Lahdentausta	Kourutaltoa	101
KM 2877:14	Takahuhti, Raholan pelto	Oikokirveen katkelma	86
KM 2877:15	Nurmi, Ketara	Kourutaltoa	93
KM 2877:16	Aitolahti	Kehdonjalaskuokka	s. 338
KM 2903:1	Teisko, Teiskon kappeli	Tasatalta	103
KM 2903:2	Teisko, Teiskon kappeli	Kaavinkivi	103
KM 2986:3	Messukylä, Hallilan pelto	Kourutaltoa	s. 337
KM 2986:4	Takahuhti, Veijanmäki	Miekan lappeen osia	22
KM 3019:5	Järvensivun pelto	Tasatalta	61
KM 3059:7	Hirviniemi, Köllin pelto	Tasatalta	92
KM 3135:14	Teisko, Kämmenniemi	Rautakirves	s. 338
KM 3150:1	Takahuhti, Veijanmäki	Lasihelmi	22
KM 3596	(Tammer)koski	Kourutaltoa	68
KM 5240:1-29	Takahuhti, Kukkojenkivenmäki	Kalmistolöytöjä	20
KM 5351:1-53	Takahuhti, Kukkojenkivenmäki	Kalmistolöytöjä	20
KM 5351:54	Takahuhti, Veijanmäki (Toivola)	Miekankatkelma	22
KM 6065:1	Teisko, Saarlahti, Heikkilä, Varvarinsaaren/Vasikkasaaren pelto	Taltoa	105
KM 6066:1-3	Takahuhti, Veijanmäki (Toivola)	Kalmistolöytöjä	22
KM 6337:1-31	Takahuhti, Kukkojenkivenmäki	Kalmistolöytöjä	20
KM 6337:32	Messukylän pysäkki	Pyöreä kupurasolki	81
KM 6865:5	Tampereen seutu	Oikokirves	s. 337
KM 6865:9	Hatanpää	Tuluskivi	59
KM 6865:10	Messukylä, Pappila	Tuluskivi	85
KM 7853	Tampere, Pyynikki	Kivinäyte	115
KM 9356	Teisko, Kiimajoki, Koskenniemi,		

	Velaatanjärven Isosaari	Poikkikirves	106
KM 9834	Pappila, Pitkäsaari	Rautainen keihäänkärki	91
KM 10749:1-3	Pappila, Lammassaari/Kartanonsaari	Kolme keihäänkärkeä	29
KM 11029	Vehmainen, Grenetin talo	Olkakirves	s. 338
KM 11971:1-2	Pispala/Hyhky, Pispala	Kaksi kiviartefaktia	1
KM 13182	Teisko, Leppälahti, Järvenpää	Liuskekeihäänkärjen katk.	108
KM 13929	Hirviniemi, Keson riihivainio	Poikkikirves	30
KM 14577	Takahuhti, Isomäenkatu 11	Rautainen keihäänkärki	21
KM 15156	Messukylän kirkon seutu	Pronssinen hihnansolki	77
KM 15175:1-2	Messukylä/Haihara, Vilusenharju	Miekka, palanutta luuta	23
KM 17208:1-500	Messukylä/Haihara, Vilusenharju	Kalmistolöytöjä	23
KM 17244:1-5	Messukylä, Kokinpelto	Asuinpaikkalöytöjä	14
KM 17588:1-8	Messukylä, Kokinpelto	Asuinpaikkalöytöjä	14
KM 18440:1-30	Takahuhti/Pappila, Linna	Kaivauslöytöjä	18
KM 18556:1-842	Messukylä/Haihara, Vilusenharju	Kalmistolöytöjä	23
KM 18811:1-2	Takahuhti/Pappila, Linna	Inventointilöytöjä	18
KM 18812:1-5	Pispala/Hyhky, Pispala	Inventointilöytöjä	1
KM 18813:1-2	Rahola, Alaniemenkatu 10 - 12	Inventointilöytöjä	5
KM 18815:1-5	Kalevankangas (Vuohenoja)	Inventointilöytöjä	15
KM 18816:1-2	Pappila, Pappinen	Inventointilöytöjä	16
KM 18816:3	Pappila, Pappinen	Keramiikkaa	17
KM 18817:1-2	Takahuhti, Pappulanmäki	Inventointilöytöjä	21
KM 18818:1-3	Takahuhti, Kalliomäki/Jankankatu 31	Inventointilöytöjä	82
KM 18819:1-2	Takahuhti, Riihimäki	Inventointilöytöjä	22
KM 18820	Messukylä/Haihara, Vilusenharju	Puukonterä	23
KM 18821	Messukylä, Lukonmäki	Hakkumainen kivi	25
KM 18822:1-2	Takahuhti, Niihama I	Inventointilöytöjä	26
KM 18823	Hirviniemi, Keso	Verkon painokivi	94
KM 18824:1-6	Hirviniemi, Keso I - II	Inventointilöytöjä	30
KM 18825:1-4	Hirviniemi, Ruokonen	Inventointilöytöjä	31
KM 18826	Aitolahti, Aitoniemi	Kivikirveen aihio	95
KM 18827:1-5	Nurmi, Mäkelä ja Kotirinne	Kiviartefakteja	93
KM 19596:1-4	Teisko, Kämenniemi, Luonakorpi	Asuinpaikkalöytöjä	35
KM 19762:1-3	Teisko, Saarlahti, Paksula 1	Inventointilöytöjä	36
KM 19763:1-2	Teisko, Saarlahti, Paksula 2	Inventointilöytöjä	37
KM 19764	Teisko, Teiskola, Teiskolan kartano 1	Kvartsi-iskos	38
KM 19765	Teisko, Teiskola, Teiskolan kartano 2	Kvartsi-iskoksia	39
KM 19766:1-2	Teisko, Teiskola, Teiskolan kartano 3	Inventointilöytöjä	40
KM 19767	Teisko, Värmälä, Iso.Kartano	Kvartsi-iskoksia	41
KM 21165:1-63	Teisko, Kämenniemi	Asuinpaikkalöytöjä	35
KM 21367:1	Koivistonkylä, Santamatink. 17	Tasatalta	58
KM 21367:2	Koivistonkylä, Santamatink. 17	Keihäänkärjen katk.?	58
KM 21597	Kalkku, Mustavuori	Kivitalta	52
KM 23314:1-119	Ristinarkku/Takahuhti, Veijankuja	Kalmistolöytöjä	22
KM 23765	Pispala, Provastin vanha piha	Soikea kupurasolki	71
KM 24415:1-72, 76	Takahuhti, Loimala	Kalmistolöytöjä	22
KM 24415:73-75	Messukylä, Vilunen	Lasimassahelmi, hiiltä	23
KM 25325	Pappila, Lammassaari/Kartanonsaari	Rautainen nuolenkärki	29
Hämeen museon kokoelmat, Tampere			
HM 1:1	Tampere?	Vasarakirves	s. 337
HM 64:1	Teisko, Teiskolan kartano, Kitinänlahti	Taltoa	102
HM 64:2	Teisko, Teiskolan kartano, Myllynokka	Kirves	40
HM 160	Pispalan sorakuoppa	Oikokirves	s. 337

HM 165:1	Teisko, Leppälahti, Vesassalon saari	Poikkikirves	98
HM 185:1–3	Takahuhti, Veijanmäki	Kalmistolöytöjä	22
HM 341:18	Messukylä, Vormisto	Poikkikirves	75
HM 390	Nalkala, Tiiliruukink. 6/Näsin- linnank. 43	Kourutaltoa	64
HM 569:10	Tahmela, Piispan pelto	Reikäkivi	69
HM 686:1	Teisko, Leppälahti, Järvenpää	Kivitalta	108
HM 726:1	Lapinniemi, ent. Lönnqvistin saha	Rautakirves	73
HM 778	Kaukajärvi	Kourutaltoa	76
HM 1176:15	Tampere?	Pohjalainen poikkikirves	s. 337
HM 1176:16	Tampere?	Pohjalainen talta	s. 337
HM 1176:17	Tampere?	Pohjalainen poikkikirves	s. 337
HM 1176:18	Tampere?	Pohjalainen kirves	s. 337
HM 1194:22	Tampere?	Piikivi	s. 337
HM 1194:34	Tampere?	Piikirves	s. 337
HM 1212:35	Tampere?	Piikirves	s. 337
HM 1220:28	Narvanraitti 5	Kivitalta	10
HM 1232:1	Tampereen seutu	Kiviase	s. 337
HM 1298:4	Koivistonkylä, Hylliniitynkatu 10	Taltoa	55
HM 1357:1	Teisko, Jutila, Myyrynsniemi	Rautainen onsikirves	99
HM 1377:9	Epilä, Kurikan pelto	Tulusrauta	s. 337
HM 1396:1	Näsinlinnankatu	Rautainen keihäänkärki	67
HM 1472:6	Tampere?	Vasarakirves	s. 337
HM 1481:1–2	Aitolahti	Kaksi keihäänkärkeä	s. 338
HM 1549:1	Takahuhti, Jankankatu 25	Rautainen keihäänkärki	82
HM 1601:1	Epilä, Lamminpää, Lamminkylän pelto	Rautainen keihäänkärki	s. 337
HM 1629:1	Viinikanoja, kaupungin perunakellari	Kivikeihäänkärki	10
HM 1674:1	Pyynikki, kasvitarhamaa	Reikäkivi	63
HM 1674:2	Huikas, Karhunkatu 75	Reikäkivi	88
HM 1702	Kalevankangas	Rautakirves	65
HM 1728	Takahuhti, Kukkojenkivenmäki	Paimensauvaneula	20
HM 1729	Koivistonkylä, Taatala, ammatti- koulun tontti	Rengassolki	57
HM 1732	Koivistonkylä, Taatalan pelto	Reikäkivi	56
HM 1737	Teisko, Vertuu, Uskali, Kulomäki	Olkapääkirves	97
HM 1812	Uusikylä, Sudenkatu 32	Rautainen silmäkirves	89
HM 1855:1	Viikinsaari	Kaksoistaltoa	60
HM 2013	Tampere	Taltoa	s. 337
HM 2062	Tampereen seutu?	Pyöreä reikäkivi	s. 337
HM 2100:1	Teisko, Värmälä, Niemikartano, Tervaoja	Kaksoistaltoa	100
HM 2147	Ikuri, Rantasen pelto	Oikokirves	53
HM 2213	Kalkku, Pitkäniemenkatu	Reikäkivi	51
HM 2263	Messukylän vanha kirkko	Pr. hevosenkenkäsolki	80
HM 2306	Epilä, Vaakonkatu	Rautainen keihäänkärki	72
HM 2341	Takahuhti, ent. Irjala	Primitiivinen kirves	90
HM 2368	Pappila, Lammassaari/Kartanonsaari	Rautainen keihäänkärki	29
HM 2444	Takahuhti, Nyyrikintie 4	Tuluskivi	66
HM 2576	Takahuhti, Linnan pelto	Kourutaltan katkelma	87
HM 2720	Koivistonkylä, Santamatink. 13	Rautainen keihäänkärki	58
HM 2746:1–102	Messukylä, Kokinpelto	Asuinpaikkalöytöjä	14
HM 2755	Vuohenoja	Pyörökirves	79
HM 2831:1–4	Takahuhti, Kalliomäki/Jankankatu 31	Rautakautisia löytöjä	82
HM 3075	Pyynikin kesäteatteri	Keihäänkärkim. katkelma	62

Tampereen suomalaisen tyttökoulun eli tyttölyseon kokoelmat

O II M 2	Tammerkosken ranta	Oikokirves	68
O II M 3	Tammerkosken ranta	Poikkikirves	68

Asuntilan kansakoulu

Teisko, Kovero, Ala-Niemi	Kourutaltoa	104
---------------------------	-------------	-----

Jutilan kansakoulu

Teisko, Leppälahti, Jutilan pelto	Kaksoistaltoa	107
-----------------------------------	---------------	-----

Tampereen Koiviston kansakoulu

Lakalaiva, Rotator	Primitiivinen kirves	54
--------------------	----------------------	----

KADONNUT LÖYTÖ

Takahuhti, Kukkuraisenkatu 17	Rautainen keihäänkärki	ks. 21
-------------------------------	------------------------	--------

SEURAAVIA ERÄISSÄ YHTEYKSISSÄ MAINITTUJA LÖYTÖJÄ EI OLE HUOMIOITU:

KM 18814:1-2	Härmälä, Valmetin vuori	Hiilinäyte, kalkkikiveä
HM 1366:15	Messukylä, Pikku Niihamajärvi	Ruuhi, ajoittamaton
HM 1503	Kalliokatu 8	"Maalikivi"
HM 1606:6	Tampere	Kiviaseen kädensija/luonnonkivi
HM 1967	Raholan kartanon puutarha	Kovasin, sekoittuneesta maasta

SEURAAVAT SALON (1988) MAINITSEMAT LÖYDÖT EIVÄT OLE TAMPEREELTA:

KM 11029		
HM 2714:1	(Ylöjärvi) Siivikkala, Nuoralahi	Nelisivuinen oikokirves
HM 2714:2	(Ylöjärvi) Siivikkala, Nuoralahi	Reisilunmuotoinen hioin
HM 3072	(Lempäälä) Merunjärvi, Pyhälän tontti	Vasarakirveen teräosa

5. KOHDELUETTELO

Inventointikohde n:o 1	PISPALA/HYHKY, PISPA Kivikautinen asuinpaikka	s. 16
Inventointikohde n:o 2	VILLILÄ, TAPPARAMÄKI Luontainen kiviröykkiö	s. 23
Inventointikohde n:o 3	NIEMI, RAUHARINNIEMI Kaksi lapinrauniota	s. 29
Inventointikohde n:o 4	LENTÄVÄNNIEMI, LENTÄVÄNNIEMI 1 Maantasainen kiviröykkiö	s. 35
Inventointikohde n:o 5	RAHOLA, ALANIEMENKATU 10 - 12 Kiviröykkiö	s. 41
Inventointikohde n:o 6	VILLILÄ, SAUNASAARI Tuhoutunut lapinraunio	s. 43
Inventointikohde n:o 7	KAARILA, LIITTOVUORI Tarinapaikka	s. 48
Inventointikohde n:o 8	TESOMAJÄRVI, KÄRÄJÄTÖRMÄ Käräjämäki	s. 50
Inventointikohde n:o 9	PISPALA, TESOMAN LÄHDE Uhrilähde	s. 52
Inventointikohde n:o 10	XVIII KAUPUNGINOSA, VIINIKANOJA Kivikautinen asuinpaikka	s. 58
Inventointikohde n:o 11	TAATALA, HARKONTIE 2 Neljä kiviröykkiötä	s. 60
Inventointikohde n:o 12	MYLLYSAARI Tuhoutunut lapinraunio	s. 62
Inventointikohde n:o 13	LAPINNIEMI Tuhoutunut lapinraunio	s. 64
Inventointikohde n:o 14	MESSUKYLÄ, KOKINPELTO Kivikautinen asuinpaikka	s. 66
Inventointikohde n:o 15	VUOHENOJA, VUOHENOJA Kivikautinen asuinpaikka	s. 72
Inventointikohde n:o 16	PAPPILA, PAPPINEN Kivikautinen asuinpaikka	s. 77
Inventointikohde n:o 17	PAPPILA, PAPPINEN 2 Rautakautinen asuinpaikka tai kalmisto	s. 83
Inventointikohde n:o 18	TAKAHUHTI/PAPPILA, LINNA Rautakautisia röykkiötä	s. 85
Inventointikohde n:o 19	TAKAHUHTI, KALMO Tuhoutunut uhrilähde	s. 91
Inventointikohde n:o 20	PAPPILA, KUKKOJENKIVENMÄKI Rautakautinen kalmisto	s. 93
Inventointikohde n:o 21	TAKAHUHTI, PAPPULANMÄKI Rautakautinen kalmisto	s. 100
Inventointikohde n:o 22	RISTINARKKU/TAKAHUHTI, VEIJANKUJA Rautakautinen polttokenttäkalmisto	s. 106
Inventointikohde n:o 23	MESSUKYLÄ/HAIHARA, VILUSENHARJU Rautakautinen kalmisto	s. 114
Inventointikohde n:o 24	PAPPILA, SIKOSUONMÄKI Uhrilehto	s. 116

Inventointikohde n:o 25	MESSUKYLÄ, LUKONMÄKI Linnavuori	s. 123
Inventointikohde n:o 26	TAKAHUHTI, NIIHAMA I Ryssänuuni	s. 125
Inventointikohde n:o 27	TAKAHUHTI, NIIHAMA II Kiviröykkiö	s. 131
Inventointikohde n:o 28	PAPPILA, LUHTAA Kiviröykkiö	s. 133
Inventointikohde n:o 29	PAPPILA, LAMMASSAARI/KARTANONSAARI Rautakautinen kalmisto tai asuinpaikka	s. 135
Inventointikohde n:o 30	HIRVINIEMI, KESO Kivikautinen asuinpaikka	s. 142
Inventointikohde n:o 31	HIRVINIEMI, RUOKONEN Kivikautinen asuinpaikka	s. 148
Inventointikohde n:o 32	LAALAHTI, ÄMMÄMÄKI Tuhoutunut lapinraunio	s. 150
Inventointikohde n:o 33	HIRVINIEMI, NUPINNOKKA Lapinraunio	s. 152
Inventointikohde n:o 34	NURMI, LASSINLINNA Luola	s. 154
Inventointikohde n:o 35	KÄMMENNIEMI, KÄMMENNIEMI Kivikautinen asuinpaikka	s. 156
Inventointikohde n:o 36	TEISKO, SAARLAHTI, PAKSULA Kivikautinen asuinpaikka	s. 161
Inventointikohde n:o 37	TEISKO, SAARLAHTI, PAKSULA 2 Kivikautinen asuinpaikka	s. 167
Inventointikohde n:o 38	TEISKO, TEISKOLA, TEISKOLAN KARTANO 1 Kivikautinen asuinpaikka	s. 169
Inventointikohde n:o 39	TEISKO, TEISKOLA, TEISKOLAN KARTANO 2 Kivikautinen asuinpaikka	s. 170
Inventointikohde n:o 40	TEISKO, TEISKOLA, TEISKOLAN KARTANO 3 Kivikautinen asuinpaikka	s. 171
Inventointikohde n:o 41	TEISKO, VÄRMÄLÄ, ISO-KARTANO Kivikautinen asuinpaikka	s. 174
Inventointikohde n:o 42	LENTÄVÄNNIEMI, LENTÄVÄNNIEMI 2 Lapinraunio	s. 179
Inventointikohde n:o 43	NIEMI, LENTÄVÄNNIEMI 3 Kivi/pronssikautinen asuinpaikka	s. 185
Inventointikohde n:o 44	TEISKO, POHJANKAPEE, KAPEENNIEMI Kaksi lapinrauniota	s. 192
Inventointikohde n:o 45	TEISKO, TEISKOLA, KOLJONSAARI Lapinraunio	s. 199
Inventointikohde n:o 46	TEISKO, KUORANTA, KONTUSAARI Lapinraunio	s. 205
Inventointikohde n:o 47	TAMPEREEN KAUPUNKI, PYYNIKKI, JALKASAARI Kivi/pronssikautinen irtolöytöpaikka	s. 211
Inventointikohde n:o 48	NIEMI, REUHARINSAARI Kivi/pronssikautinen irtolöytöpaikka	s. 214
Inventointikohde n:o 49	NIEMI, REUHARINNIEMI Kivi/pronssikautinen irtolöytöpaikka	s. 216

Inventointikohde n:o 50	TAKAHUHTI, KOKKO Rautakautinen irtolöytöpaikka	s. 218
Inventointikohde n:o 51	KALKKU, PITKÄNIEMENKATU Kivikautinen irtolöytöpaikka	s. 220
Inventointikohde n:o 52	KALKKU, MUSTAVUORI Kivikautinen irtolöytöpaikka	s. 222
Inventointikohde n:o 53	IKURI, RANTASEN TILAN PELTO Kivikautinen irtolöytöpaikka	s. 224
Inventointikohde n:o 54	LAKALAIVA, ROTATOR Kivikautinen irtolöytöpaikka	s. 226
Inventointikohde n:o 55	KOIVISTONKYLÄ, HYLLINIITYNKATU 10 Kivikautinen irtolöytöpaikka	s. 228
Inventointikohde n:o 56	KOIVISTONKYLÄ, TAATALAN PELTO Kivikautinen irtolöytöpaikka	s. 230
Inventointikohde n:o 57	KOIVISTONKYLÄ, TAATALA, PIRKANMAAN AMMATTIKOULUN TONTTI Keskiaikainen irtolöytöpaikka	s. 232
Inventointikohde n:o 58	KOIVISTONKYLÄ/VEISU, SANTAMATINKATU Kivi/rautakautinen irtolöytöpaikka	s. 234
Inventointikohde n:o 59	HATANPÄÄ Kivi/rautakautinen irtolöytöpaikka	s. 236
Inventointikohde n:o 60	VIIKINSAARI Kivikautinen irtolöytöpaikka	s. 238
Inventointikohde n:o 61	JÄRVENSIVU Kivikautinen irtolöytöpaikka	s. 240
Inventointikohde n:o 62	PYYNIKIN KESÄTEATTERI Rautakautinen irtolöytöpaikka	s. 242
Inventointikohde n:o 63	PYYNIKKI, KASVITARHAMAA Kivikautinen irtolöytöpaikka	s. 244
Inventointikohde n:o 64	NALKALA/III KAUPUNGINOSA, TIILIRUUKINKATU 6/NÄSILINNANKATU 43 Kivikautinen irtolöytöpaikka	s. 246
Inventointikohde n:o 65	KALEVANKANGAS Rautakautinen irtolöytöpaikka	s. 248
Inventointikohde n:o 66	TAKAHUHTI/XX KAUPUNGINOSA, NYIRIKINTIE 4 Rautakautinen irtolöytöpaikka	s. 250
Inventointikohde n:o 67	NÄSILINNANKATU Rautakautinen irtolöytöpaikka	s. 252
Inventointikohde n:o 68	TAMMERKOSKI Kivikautinen irtolöytöpaikka	s. 254
Inventointikohde n:o 69	TAHMELA, PIISPAN PELTO Kivikautinen irtolöytöpaikka	s. 256
Inventointikohde n:o 70	PISPALA, PISPAN SOTAPATTERI Rautakautinen irtolöytöpaikka	s. 258
Inventointikohde n:o 71	PISPALA, PROVASTIN VANHA PIHA Rautakautinen irtolöytöpaikka	s. 260
Inventointikohde n:o 72	EPILÄ, VAAKONKATU Rautakautinen irtolöytöpaikka	s. 262
Inventointikohde n:o 73	LAPINNIEMI, ENTINEN LÖNNQVISTIN SAHA Rautakautinen? irtolöytöpaikka	s. 264

Inventointikohde n:o 74	NIEMEN RUSTHOLLI Kivikautinen irtolöytöpaikka	s. 266
Inventointikohde n:o 75	MESSUKYLÄ, VORMISTO Kivikautinen irtolöytöpaikka	s. 268
Inventointikohde n:o 76	VEHMAINEN, KAUKAJÄRVI Kivikautinen irtolöytöpaikka	s. 270
Inventointikohde n:o 77	MESSUKYLÄ, MESSUKYLÄN KIRKON SEUTU Rautakautinen irtolöytöpaikka	s. 272
Inventointikohde n:o 78	MESSUKYLÄ, AAKKULAN KAPPALAISEN VIRKATALO Rautakautinen irtolöytöpaikka	s. 274
Inventointikohde n:o 79	VUOHENOJA Kivikautinen irtolöytöpaikka	s. 276
Inventointikohde n:o 80	MESSUKYLÄ, MESSUKYLÄN VANHA KIRKKO Rautakautinen irtolöytöpaikka	s. 278
Inventointikohde n:o 81	MESSUKYLÄ, PYSÄKKI Rautakautinen irtolöytöpaikka	s. 280
Inventointikohde n:o 82	TAKAHUHTI/RISTINARKKU, JANKANKATU Rautakautinen irtolöytöpaikka	s. 282
Inventointikohde n:o 83	LEINOLA, ALA-NIKKILÄ Kivikautinen irtolöytöpaikka	s. 284
Inventointikohde n:o 84	LEINOLA, YLI-NIKKILÄ Kivi/rautakautinen irtolöytöpaikka	s. 286
Inventointikohde n:o 85	TAKAHUHTI, PROVASTI (PAPPILA) Kivi/rautakautinen irtolöytöpaikka	s. 288
Inventointikohde n:o 86	TAKAHUHTI, RAHOLAN PELTO Kivikautinen irtolöytöpaikka	s. 290
Inventointikohde n:o 87	TAKAHUHTI, LINNAN PELTO Kivikautinen irtolöytöpaikka	s. 292
Inventointikohde n:o 88	HUIKAS/KISSANMAA, KARHUNKATU 75 Kivikautinen irtolöytöpaikka	s. 294
Inventointikohde n:o 89	UUSIKYLÄ/HUIKAS, SUDENKATU 32 Rautakautinen? irtolöytöpaikka	s. 296
Inventointikohde n:o 90	TAKAHUHTI, ENT. IRJALA Kivikautinen irtolöytöpaikka	s. 298
Inventointikohde n:o 91	PAPPILA, PITKÄSAARI Rautakautinen irtolöytöpaikka	s. 300
Inventointikohde n:o 92	HIRVINIEMI, KÖLLIN PELTO Kivikautinen irtolöytöpaikka	s. 302
Inventointikohde n:o 93	NURMI, KETARA Kivikautinen irtolöytöpaikka	s. 304
Inventointikohde n:o 94	HIRVINIEMI, KESO Kivikautinen irtolöytöpaikka	s. 306
Inventointikohde n:o 95	AITOLAHTI, AITONIEMI Kivikautinen irtolöytöpaikka	s. 308
Inventointikohde n:o 96	PALO, REKOLA, LUOMAN TORPPA Kivikautinen irtolöytöpaikka	s. 310
Inventointikohde n:o 97	TEISKO, VERTUU, USKALI, KULOMÄKI Kivikautinen irtolöytöpaikka	s. 312
Inventointikohde n:o 98	TEISKO, LEPPÄLAHTI, VESASSALON SAARI Kivikautinen irtolöytöpaikka	s. 314

Inventointikohde n:o 99	TEISKO, JUTILA, MYYRYSNIEMI Rautakautinen irtolöytöpaikka	s. 316
Inventointikohde n:o 100	TEISKO, VÄRMÄLÄ, NIEMIKARTANO, TERVAOJA Kivikautinen irtolöytöpaikka	s. 318
Inventointikohde n:o 101	TEISKO, POHTOLA, LAHDENTAUSTA Kivikautinen irtolöytöpaikka	s. 320
Inventointikohde n:o 102	TEISKO, TEISKOLAN KARTANO, KITINÄNLAHTI Kivikautinen irtolöytöpaikka	s. 322
Inventointikohde n:o 103	TEISKO, TEISKON KAPPELI Kivikautinen irtolöytöpaikka	s. 324
Inventointikohde n:o 104	TEISKO, KOVERO, ALA-NIEMI Kivikautinen irtolöytöpaikka	s. 326
Inventointikohde n:o 105	TEISKO, SAARLAHTI, HEIKKILÄ, VASIKKASAARI (VARVARINSAARI) Kivikautinen irtolöytöpaikka	s. 328
Inventointikohde n:o 106	TEISKO, KIIMAJOKI, KOSKENNIEMI, VELAATAN- JÄRVEN ISOSAARI Kivikautinen irtolöytöpaikka	s. 330
Inventointikohde n:o 107	TEISKO, LEPPÄLAHTI, JUTILA Kivikautinen irtolöytöpaikka	s. 332
Inventointikohde n:o 108	TEISKO, LEPPÄLAHTI, JÄRVENPÄÄ Kivikautinen irtolöytöpaikka	s. 334
Inventointikohde n:o 109	TEISKO, LEPPÄLAHTI, LÖYTÄNÄNJÄRVI Rautakautinen irtolöytöpaikka	s. 336

HISTORIALLISET KOHTEET

Inventointikohde n:o 110	NIEMI, REUHARINSAARI Historiallisen ajan muurijäännös	s. 339
Inventointikohde n:o 111	LENTÄVÄNNIEMI Historiallinen peltoraunio	s. 341

EPÄMÄÄRÄISET KOHTEET

Inventointikohde n:o 112	HERVANTA Raaputettu kivi	s. 343
Inventointikohde n:o 113	LENTÄVÄNNIEMI, REUHARINKATU 15 Nuotion pohja	s. 343
Inventointikohde n:o 114	KÄMMENNIEMI, KAHNA Hautarauniona pidetty luonnonmuodostuma	s. 345
Inventointikohde n:o 115	PYYNIKKI Ajoitukseltaan epävarma rakenne	s. 347

ARKEOLOGISEN KOHTEEN TARKASTUS

--	--	--

Tunnistetiedot

Kunta: TAMPERE Inventointinumero: 1
 Alue: Pispala/Hyhky Luokka: X III
 Nimi: Pispa Ajoitus: Kivikautinen
 Kohteen laji: Asuinpaikka Lukumäärä: 1
 Kohteesta muita kortteja _____ kpl (ks. täyttöohjeet)
 Tarkastaja: T. Nurminen Tarkastusaika: 5., 20. ja 31.5.1994

Sijaintitiedot

Peruskartta 2123 09 TAMPERE Pinta-ala Ainakin n. 2250 m²
 x = 6822 05 y = 2484 00 z = 90 - 95
 Suunta ja etäisyys kirkosta tms. Pispalan kirkosta n. 450 metriä länsilounaaseen

Hoito ja kunto (ks. täyttöohjeet)

A B C D E F G

Tila ja omistaja (ks. täyttöohjeet)

Kylä/kaupunginosa: Pispala/Hyhky
 Tila/Rno/Nimi _____
 tai Kortteli/tontti/palsta 207 P Hyhkyn puistot (Pättiniemenpuisto)
 Omistaja: Tampereen kaupunki Puhelin: _____
 Osoite: PL 87 Postitmp: 33210 TAMPERE
 Kiinteistötunnus

837	207	9903	
-----	-----	------	--

 vuokrattu, ks huomautukset

Lisää kiinteistöjä _____ kpl

Aiemmat tiedot: Inv. Erä-Esko 1948, n:o 18; inv. Rätty 1971 - 1972, n:o 1; tark. Heikkurinen-Montell 1993; Pirkanmaan esihistorialliset kohteet, Tampere, n:o 1, Tampereen seutukaavaliitto 1983 ja 1995 (painossa)

Aiemmat löydöt: Erä-Esko (1948) laskee mukaan varhaisempia irtolöytöjä: KM 2147:8 (kourutaltoa), HM 160 (oikokirves Pispalan hiekkakuopasta), HM 569:10 (reikäkivi Tahmelan pellolta; samalta pellolta HM 569:11 soikea kivi). KM 11971:1-2, KM 18812:1-5

Tarkastuslöydöt: KM 28573:1-5

TARKASTUSKERTOMUS

Liitteet:

kartat	3 kpl
muut liitteet:	
negatiivit:	98705
diat:	30905, 30906

Tarkastuksen aihe: Kivikautisen asuinpaikan tarkastus Tampereen inventoinnin yhteydessä

Kohteen kuvaus: Vanhalla, etelään viettävällä pellolla sijaitseva kivikautinen asuinpaikka. Vanhemmista irtolöydöistä voidaan kourutaltoa (KM 2147:8) pitää asuinpaikkaan liittyvänä. Erä-Eskon tarkastaessa paikan oli Pisan (Piispan) talon riihen eteläpuolelta parin sadan metrin päästä uittotunnelin länsipuolelta löytynyt keihäänkärjen teelmä (KM 11971:1). Alueelta oli myös löytynyt kivi-iskos (KM 11971:2).

Asuinpaikka-alueita koekuopitettiin 5.5.1994 ja pintapoimittiin 20. ja 31.5.1994. Pellolle kaivettiin kolme koekuoppaa. Kerrokset: 0 – 25 cm tummanharmaanruskea peltokerros, 25 – cm harmaanruskeaa savista hiekkaa. Kuopissa ei havaittu rakenteita. Koekuopista 1 ja 3 ei tullut löytöjä, mutta koekuopasta 2 löytyi kyntökerroksesta kvartsi-iskos (KM 28573:1). Pintapoiminnassa peltoalueelta löytyi hioin (KM 28573:2) sekä kaksi kvartsi-iskosta ja pii-iskos (KM 28573:3–5). (Ks. löydöt liitekartassa 3.) Lisäksi kaivettiin koekuopituksen yhteydessä puistoalueelle asuinpaikan etelä- ja lounaispuolelle 10 koekuoppaa sekä uittotunnelin itäpuolelle yksi koekuoppa: asuinpaikan eteläpuolella maa-aines oli hiekkaa ja alempana rannalla savensekaista hiekkaa, kerrostalojen viereiselle alueelle ja uittotunnelin viereen on selvästi tuotu hiekkaa muualta. Näistä koekuopista ei löytynyt irtolöytöjä tai mitään kiinteään muinaisjäännekseen viittaavaa.

Asuinpaikkaa näyttää olevan vielä jäljellä pienellä, uittotunnelin länsipuolisella pellolla.

Asuinpaikkaa saattaisi olla jäljellä nykyisin lehtipuuta kasvavalla vanhalla peltoalueella hiekkatien toisella puolella (korttelissa 1120, tilojen Kaunisto Rn:o 1:47 ja Haapaniemi Rn:o 1:48 eteläosassa ja tontin 11 pohjoisosassa; ks. liitekartta 2).

Ympäristö ja maasto: (vesistö, vesistökoodi, rakennukset, tiet, sorakuopat jne)
Asuinpaikka sijaitsee etelään laskeutuvalla rinteellä noin 450 metriä länsilounaaseen Pispalan kirkosta ja noin 200 metriä pohjoiseen Pyhäjärven rannasta. Se on vanhalla pellolla Pispalanharjun länsiosassa uittotunnelin länsipuolella. Alue on länsi- ja eteläpuolelta rakennetun alueen ympäröimää.

Laajuuden arviointiperuste: Koekuopitus, pintapoiminta

Luokitusehdotus perusteluineen: II, asuinpaikka osittain tuhoutunut peltotöissä ja rakentamisessa.

Ehdotus suoja-alueeksi:

Havaintomahdollisuudet:

Opas:

Rauhoitustoimenpiteet maastossa:

Tiedossa olevat maankäyttösuunnitelmat, kiireellisyys: Merkitty kaavaan puistona.

Lähilöytöjä: HM 160 (oikokirves Pispalan hiekkakuopasta), HM 569:10 (reikäkivi Tahmelan Pispalan pellolta; samalta pellolta HM 569:11 soikea kivi)

Selostus jätetty

Aika

Paikka

Allekirjoitus

Jatkotoimenpiteitä:**Huomautuksia (esim. perimätieto) ja lisäyksiä:****Täyttöohjeita:****Tunnistetiedot**

Mikäli kohteen alueella on useampia muinaisjäännöslajeja (esim. asuinpaikka ja röykkiöitä), täytä samalla nimellä ja inventointinumerolla useampi kortti

Hoito ja kunto

A. Kunto: 1=koskematon, 2=tutkittu osittain, 3=tutkittu kokonaan, 4=tuhoutunut osittain, 5=tuhoutunut kokonaan, 6=tutkittu ja tuhoutunut osittain, 7=tutkittu ja tuhoutunut kokonaan

B. Alkuperäisyys: 1=täysin alkuperäinen, 2=entisöity osittain, 3=entisöity kokonaan 4=siirretty alkuperäiseltä paikaltaan

C. Hoitotarve: 1=vaatii entistämistä, 2=vaatii kunnostamista, 3=vaatii puhdistamista tai esiin kaivamista, 4=vaatii tuki- tai suojarakenteita, 5=vaatii tutkimuksia tuhoutumisen estämiseksi, 6=vaatii jatkuvaa hoitoa, 7=ei vaadi hoitotoimenpiteitä

D. Hoitotilanne: 1=peruskunnostettu, 2=tuettu rakentein, 3=pidetään puhtaana

E. Rajaustarkkuus: 1=rajattu arvion pohjalta, 2=rajattu osittaisella koekaivauksella, 3=rajattu kokonaan epävarmasti koekaivauksin, 4=rajattu kokonaan luotettavin koekaivauksi, 5=rajattu näkyvien rakenteiden perusteella

F. Vahvistustapa: 1=rajattu vain muinaisjäännös, 2=rajattu vain suoja-alue, 3=rajattu sekä muinaisjäännös että suoja-alue

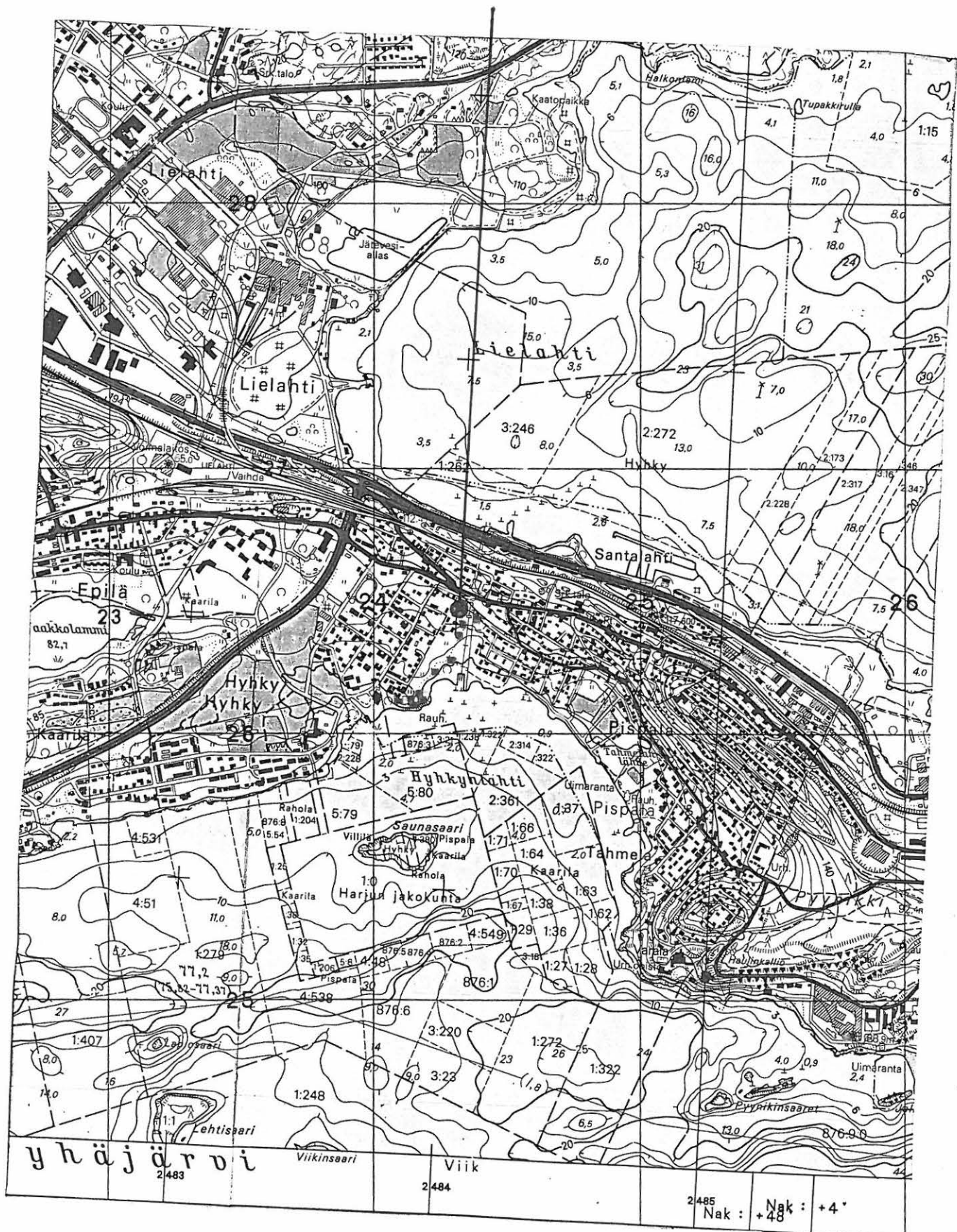
G. Maastomerkintä: 1=kuparitaulu, 2=kertova taulu, 3=paalurajaus ilman taulua, 4=paalurajaus ja taulu, 5=aitaus ja taulu, 6=rakennus ympärillä ja taulu

Tila ja omistaja

Mikäli kohde on useamman kylän tai kunnan alueella, TÄYTÄ LISÄKORTTI


TAMPEREEN INVENTOINTI 1994
 PISPALA/HYHKY, PISPA
 Liitekartta 1
 Pk 2123 09 TAMPERE (1991), ote 1:20 000
 x = 6822 05 y = 2484 00 z = 90 - 95

■ Koekuoppa



TAMPEREEN INVENTOINTI 1994
 PISPALA/HYHKY, PISPA
 Liitekartta 2



 KIINTEÄ MUINAISJÄÄNNÖS

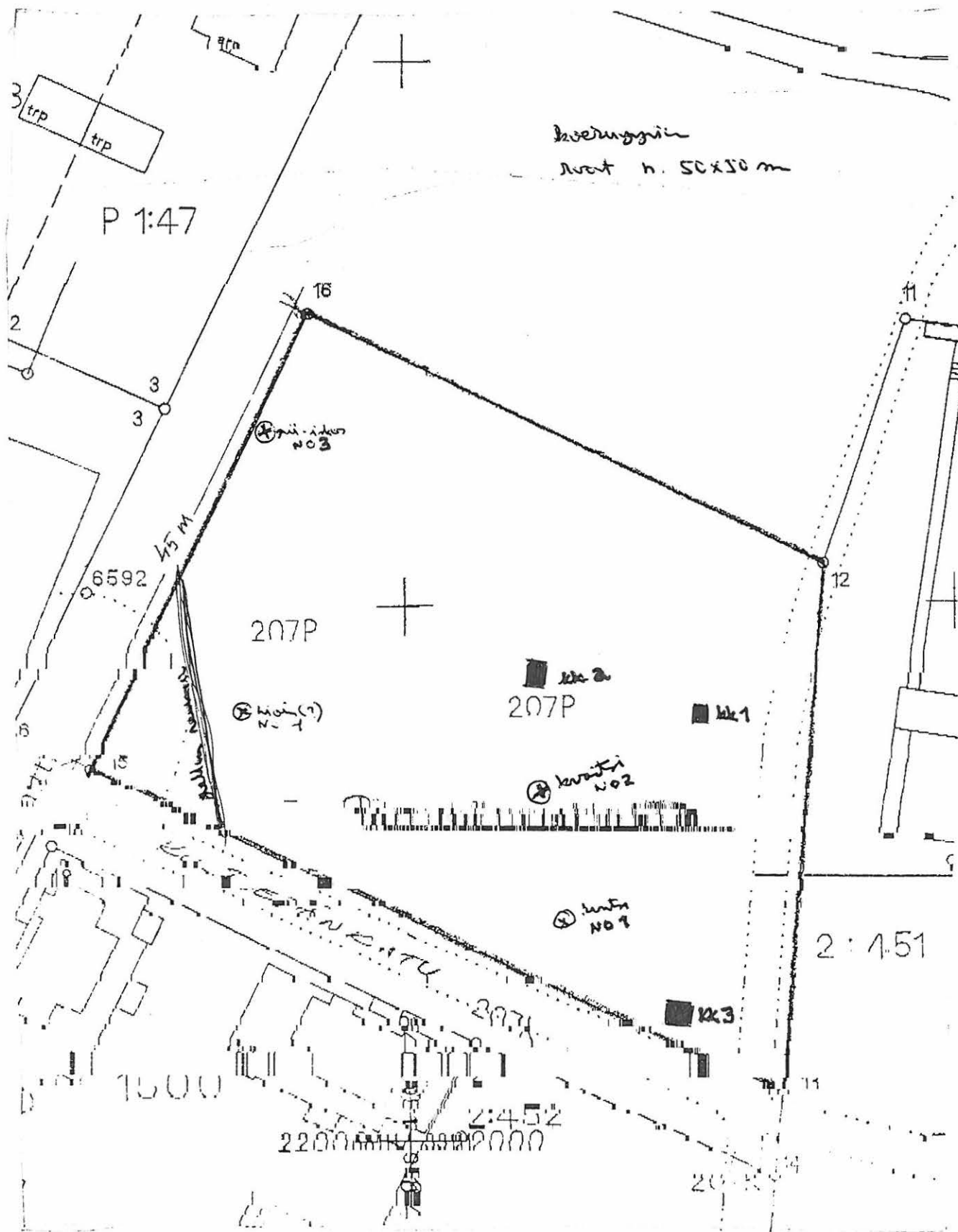
 MAHDOLLINEN ALUE

kantakartta

© Tampereen kaupunkimittausyksikkö

TUNNUS
83710001

TAMPEREEN INVENTOINTI 1994
PISPALA/HYHKY, PISPA
Liitekartta 3
Työkartta: koekuopat ja pintapoimintalöydöt



ARKEOLOGISEN KOHTEEN TARKASTUS

--	--	--

Tunnistetiedot

Kunta: TAMPERE Inventointinumero: 2
 Alue: Villilä Luokka: II
 Nimi: Tapparamäki Ajoitus: -
 Kohteen laji: Luontainen kiviröykkiö Lukumäärä: 1
 Kohteesta muita kortteja _____ kpl (ks. täyttöohjeet)
 Tarkastaja: T. Nurminen Tarkastusaika: 4.5.1994

Sijaintitiedot

Peruskartta 2123 09 TAMPERE Pinta-ala N. 650 m²
 x = 6821 15 y = 2480 32 z = 105 - 110
 Suunta ja etäisyys kirkosta tms. Raholan koulusta n. 400 metriä lounaaseen

Hoito ja kunto (ks. täyttöohjeet)

A B C D E F G

Tila ja omistaja (ks. täyttöohjeet)

Kylä/kaupunginosa: Villilän kylä
 Tila/Rno/Nimi Rn:o 1:198 Tappuramäki

tai Kortteli/tontti/palsta _____

Omistaja: Tampereen kaupunki Puhelin: _____

Osoite: PL 87 Postitmp: 33210 TAMPERE

Kiinteistötunnus

837	604	0001	0198
-----	-----	------	------

 vuokrattu, ks huomautukset

Lisää kiinteistöjä kpl

Aiemmat tiedot: Tark. Äyräpää 1922; inv. Erä-Esko 1948, n:o 16; inv. Rätty 1971 - 1972, n:o 3; tark. kaiv. Sarasmo 1961 (1974); tark. Heikkurinen-Montell 1993; Pirkanmaan esihistorialliset kohteet, Tampere, n:o 2, Tampereen seutukaavaliitto 1983 ja 1995 (painossa)

Aiemmat löydöt: -

Tarkastuslöydöt: -

TARKASTUSKERTOMUS

Liitteet:

kartat 2 kpl

muut liitteet:

negatiivit:

diat: 30904

Tarkastuksen aihe: Kohteen tarkastus Tampereen inventoinnin yhteydessä

Kohteen kuvaus: Luontainen kivikkomäki, jonka pituus on arviolta 27.5, leveys 23.5 ja korkeus 4.5 metriä. Se sijaitsee vanhan Nokiantien pohjoispuolella metsäharjanteella.

E. Sarasmo koekuopitti aluetta vuonna 1961, mutta paikalta ei todettu mitään muinaisjäännökseen viittaavaa.

Kyseiseen "kuningashautaan" liittyy tarinoita.

Ympäristö ja maasto: (vesistö, vesistököödi, rakennukset, tiet, sorakuopat jne)
Kohde sijaitsee noin 15 metriä Nokiantiestä pohjoiseen ja noin 400 metriä pohjoiseen Pyhäjärven rannasta.

Laajuuden arviointiperuste: Näkyvät rakenteet

Luokitusehdotus perusteluineen: II. Vaikka kohde on luontainen, siihen liittyy vanhaa suullista perinnetietoa, joka puolustaa sen säilyttämistä muinaisjäännösrekisterissä.

Ehdotus suoja-alueeksi:

Havaintomahdollisuudet: Hyvät

Opas:

Rauhoitustoimenpiteet maastossa:

Tiedossa olevat maankäyttösuunnitelmat, kiireellisyys:

Lähilöytöjä:

Selostus jätetty

Aika

Paikka

Allekirjoitus

Jatkotoimenpiteitä:

Huomautuksia (esim. perimätieto) **ja lisäyksiä:** Ensimmäisen kerran Tapparamäestä on kirjoitettu Aamulehdessä 4/61911 numerossa 128. A. Europaeus (Äyräpää) kirjoitti "Kuningashaudasta" Nokia-lehdessä 5/61922.

Täyttöohjeita:**Tunnistetiedot**

Mikäli kohteen alueella on useampia muinaisjäännöslajeja (esim. asuinpaikka ja röykkiöitä), täytä samalla nimellä ja inventointinumerolla useampi kortti

Hoito ja kunto

A. Kunto: 1=koskematon, 2=tutkittu osittain, 3=tutkittu kokonaan, 4=tuhoutunut osittain, 5=tuhoutunut kokonaan, 6=tutkittu ja tuhoutunut osittain, 7=tutkittu ja tuhoutunut kokonaan

B. Alkuperäisyys: 1=täysin alkuperäinen, 2=entisöity osittain, 3=entisöity kokonaan 4=siirretty alkuperäiseltä paikaltaan

C. Hoitotarve: 1=vaatii entistämistä, 2=vaatii kunnostamista, 3=vaatii puhdistamista tai esiin kaivamista, 4=vaatii tuki- tai suojarakenteita, 5=vaatii tutkimuksia tuhoutumisen estämiseksi, 6=vaatii jatkuvaa hoitoa, 7=ei vaadi hoitotoimenpiteitä

D. Hoitotilanne: 1=peruskunnostettu, 2=tuettu rakentein, 3=pidetään puhtaana

E. Rajaustarkkuus: 1=rajattu arvion pohjalta, 2=rajattu osittaisella koekaivauksella, 3=rajattu kokonaan epävarmasti koekaivauksin, 4=rajattu kokonaan luotettavin koekaivauksi, 5=rajattu näkyvien rakenteiden perusteella

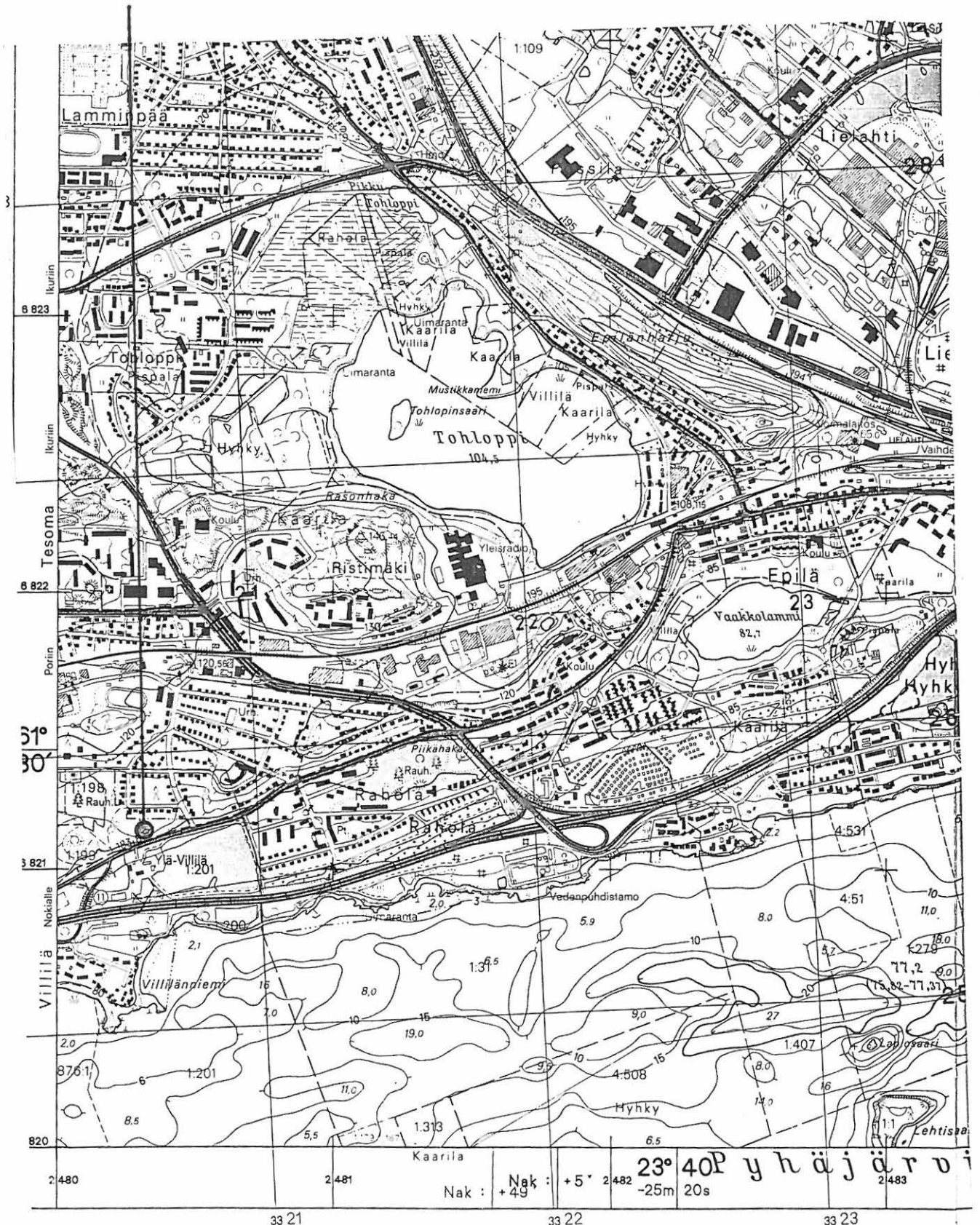
F. Vahvistustapa: 1=rajattu vain muinaisjäännös, 2=rajattu vain suoja-alue, 3=rajattu sekä muinaisjäännös että suoja-alue

G. Maastomerkinä: 1=kuparitaulu, 2=kertova taulu, 3=paalurajaus ilman taulua, 4=paalurajaus ja taulu, 5=aitaus ja taulu, 6=rakennus ympärillä ja taulu

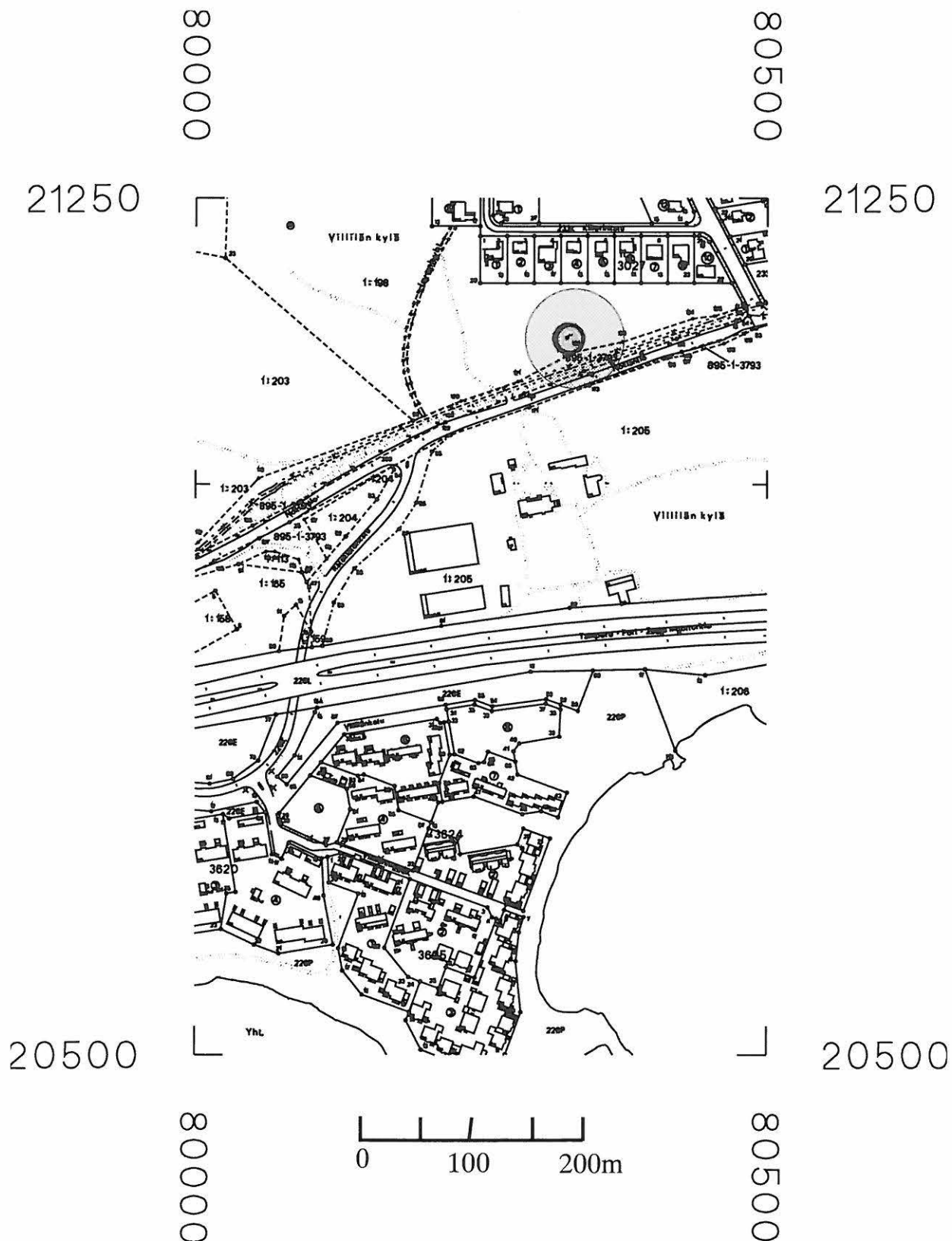
Tila ja omistaja

Mikäli kohde on useamman kylän tai kunnan alueella, TÄYTÄ LISÄKORTTI

TAMPEREEN INVENTOINTI 1994
 VILLILÄ, TAPPARAMÄKI
 Liitekartta 1
 Pk 2123 09 TAMPERE (1991), ote 1:20 000
 x = 6821 15 y = 2480 32 z = 105 - 110



TAMPEREEN INVENTOINTI 1994
 VILLILÄ, TAPPARAMÄKI
 Liitekartta 2



kantakartta

ARKEOLOGISEN KOHTEEN TARKASTUS

--	--	--

Tunnistetiedot

Kunta: TAMPERE Inventointinumero: 3
 Alue: Niemi Luokka: I
 Nimi: Reuharinniemi Ajoitus: Pronssi/rautakausi
 Kohteen laji: Lapinraunio Lukumäärä: 2
 Kohteesta muita kortteja _____ kpl (ks. täyttöohjeet)
 Tarkastaja: T. Nurminen Tarkastusaika: 3.5.1994

Sijaintitiedot

Peruskartta 2123 09 TAMPERE Pinta-ala _____
 x = 6824 30 y = 2485 80 z = 100
 Suunta ja etäisyys kirkosta tms. Lentävänniemen koululta noin 1.6 kilometriä itään

Hoito ja kunto (ks. täyttöohjeet)

A B C D E F G

Tila ja omistaja (ks. täyttöohjeet)

Kylä/kaupunginosa: Niemen kylä
 Tila/Rno/Nimi Rn:o 1:10 Reuharinniemi
 tai Kortteli/tontti/palsta _____
 Omistaja: Metsä-Serla Oy * oy Anström? Puhelin: _____
 Osoite: Revontulentie 6 Postitmp: 02100 ESPOO
 Kiinteistötunnus

837	607	0001	0010
-----	-----	------	------

 vuokrattu, ks huomautukset
 Lisää kiinteistöjä _____ kpl

Aiemmat tiedot: Tark. Sarasmo 1970 (1971); inv. Rätty 1971 – 1972, n:o 4; tark. Heikkurinen–Montell 1993; Pirkanmaan esihistorialliset kohteet, Tampere, n:o 3, Tampereen seutukaavaliitto 1983 ja 1995 (painossa)

Aiemmat löydöt: –

Tarkastuslöydöt: –

* Metsä-Serla Oy on luultavasti myynyt tämän tilan
 olla val sitoa ja ilmoittanut siten, kuka on nykyinen
 omistaja.
 Ilmoitus päivämäärä 18.12.95, että alueen omistaja mahdollisesti
 Oy Anström Ab, ei kuitenkaan Metsä-Serla Oy. Pll.

TARKASTUSKERTOMUS

Liitteet:

kartat 2 kpl

muut liitteet:

negatiivit: 98699–98702

diat: 30899–30901

Tarkastuksen aihe: Lapinraunioiden tarkastus Tampereen inventoinnin yhteydessä.

Kohteen kuvaus: Lapinrauniot sijaitsevat Reuharinniemen eteläisimmässä kärjessä pohjoisrannalla. Ne sijaitsevat vierekkäin kalliopaljastumalla.

Itäpuolinen lapinraunio (röykkiö A) on muodoltaan pyöreä ja kooltaan noin 7 x 7 metriä. Sen korkeus on noin 0.5 metriä. Sen kivet ovat yleensä halkaisijaltaan noin 30 senttimetriä, mutta joukossa on suurempiakin kiviä. Osa kivistä vaikuttaa lohkotuilta. Kivien alle on aivan äskettäin kurkittu. Lapinraunio on osittain sammaleen ja varpujen peittämä.

Länsipuolinen lapinraunio (röykkiö B) on edellistä pengotumpi. Se on myös pyöreä, kooltaan noin 6 x 6 metriä ja hieman edellistä matalampi. Sen kivet ovat keskimäärin 20 – 30 senttimetriä halkaisijaltaan. Lapinrauniossa kasvaa kaksi mäntyä.

Samalle niemenkärjelle kaivettiin myös muutamia koekuoppia: maa-aines oli hiekkaa; ei löytöjä.

Niemen kaakkoisrannan kalliolla on myös kiviä, mutta ne ovat luontaisia. Kivien lomaan kaivettiin koekuoppa: maa kivien välissä oli puhdasta hiekkaa.

Ympäristö ja maasto: (vesistö, vesistökoodi, rakennukset, tiet, sorakuopat jne)
 Reuharinniemi on Lentävänniemen itäosassa oleva uloke, jota Näsijärvi ympäröi. Lapinrauniot ovat kalliopaljastumalla sen pohjoisrannalla noin 30 metrin päässä rannasta. Valtapuuna alueella on mänty ja aluskasvillisuutena on varpukasveja (mustikka, puolukka, kanerva).

Laajuuden arviointiperuste: Näkyvät rakenteet.

Luokitusehdotus perusteluineen: I. Ympäristö on koskematonta: kohde on edustava.

Ehdotus suoja-alueeksi: Lakisääteinen (tällä hetkellä 2 m).

Havaintomahdollisuudet: Hyvät

Opas:

Rauhoitustoimenpiteet maastossa:

Tiedossa olevat maankäyttösuunnitelmat, kiireellisyys:

Lähilöytöjä:

Selostus jätetty

Aika

Paikka

Allekirjoitus

Jatkotoimenpiteitä:**Huomautuksia (esim. perimätieto) ja lisäyksiä:****Täyttöohjeita:****Tunnistetiedot**

Mikäli kohteen alueella on useampia muinaisjäännöslajeja (esim. asuinpaikka ja röykkiöitä), täytä samalla nimellä ja inventointinumerolla useampi kortti

Hoito ja kunto

A. Kunto: 1=koskematon, 2=tutkittu osittain, 3=tutkittu kokonaan, 4=tuhoutunut osittain, 5=tuhoutunut kokonaan, 6=tutkittu ja tuhoutunut osittain, 7=tutkittu ja tuhoutunut kokonaan

B. Alkuperäisyys: 1=täysin alkuperäinen, 2=entisöity osittain, 3=entisöity kokonaan 4=siirretty alkuperäiseltä paikaltaan

C. Hoitotarve: 1=vaatii entistämistä, 2=vaatii kunnostamista, 3=vaatii puhdistamista tai esiin kaivamista, 4=vaatii tuki- tai suojarakenteita, 5=vaatii tutkimuksia tuhoutumisen estämiseksi, 6=vaatii jatkuvaa hoitoa, 7=ei vaadi hoitotoimenpiteitä

D. Hoitotilanne: 1=peruskunnostettu, 2=tuettu rakentein, 3=pidetään puhtaana

E. Rajaustarkkuus: 1=rajattu arvion pohjalta, 2=rajattu osittaisella koekaivauksella, 3=rajattu kokonaan epävarmasti koekaivauksin, 4=rajattu kokonaan luotettavin koekaivauksi, 5=rajattu näkyvien rakenteiden perusteella

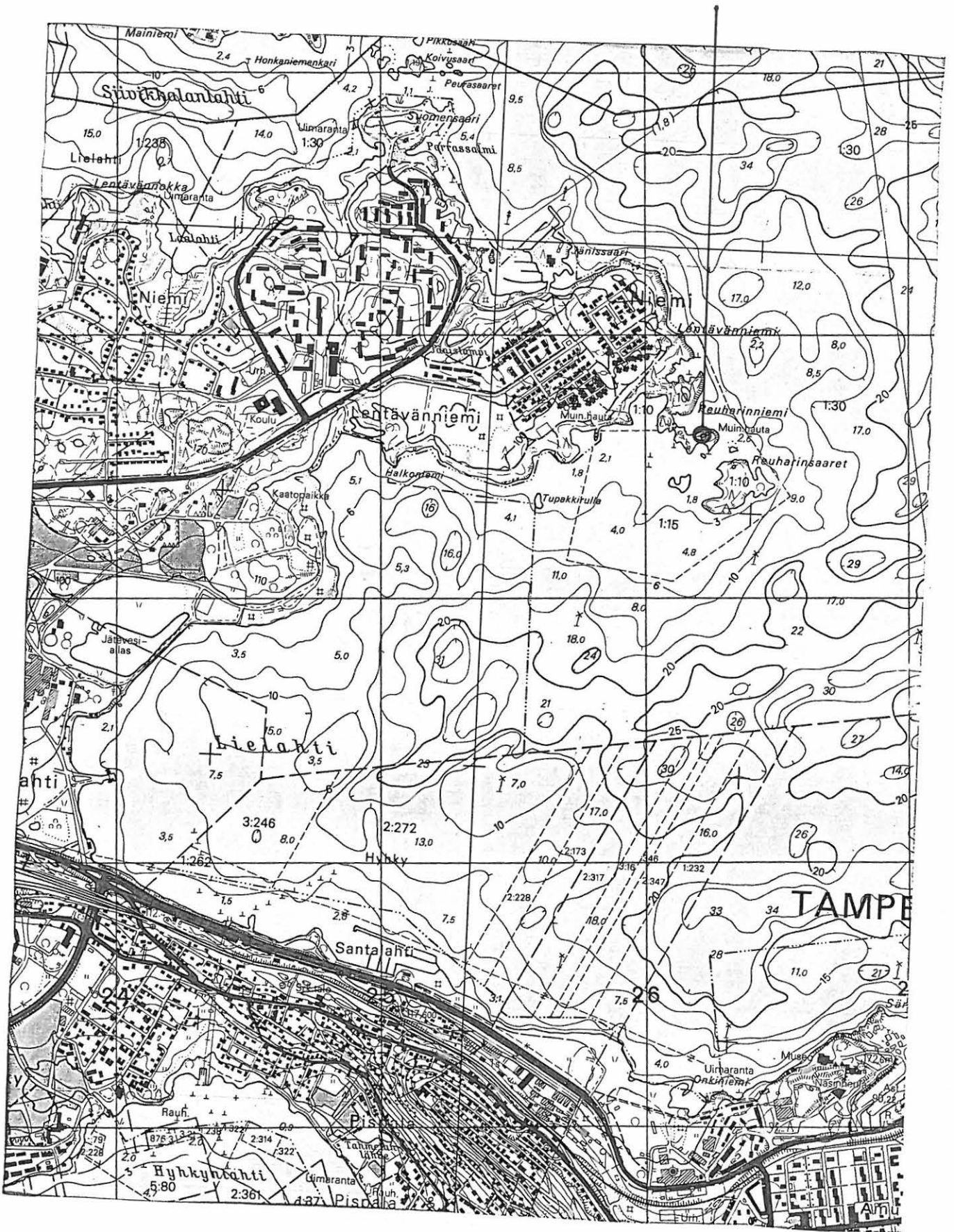
F. Vahvistustapa: 1=rajattu vain muinaisjäännös, 2=rajattu vain suoja-alue, 3=rajattu sekä muinaisjäännös että suoja-alue

G. Maastomerkitä: 1=kuparitaulu, 2=kertova taulu, 3=paalurajaus ilman taulua, 4=paalurajaus ja taulu, 5=aitaus ja taulu, 6=rakennus ympärillä ja taulu

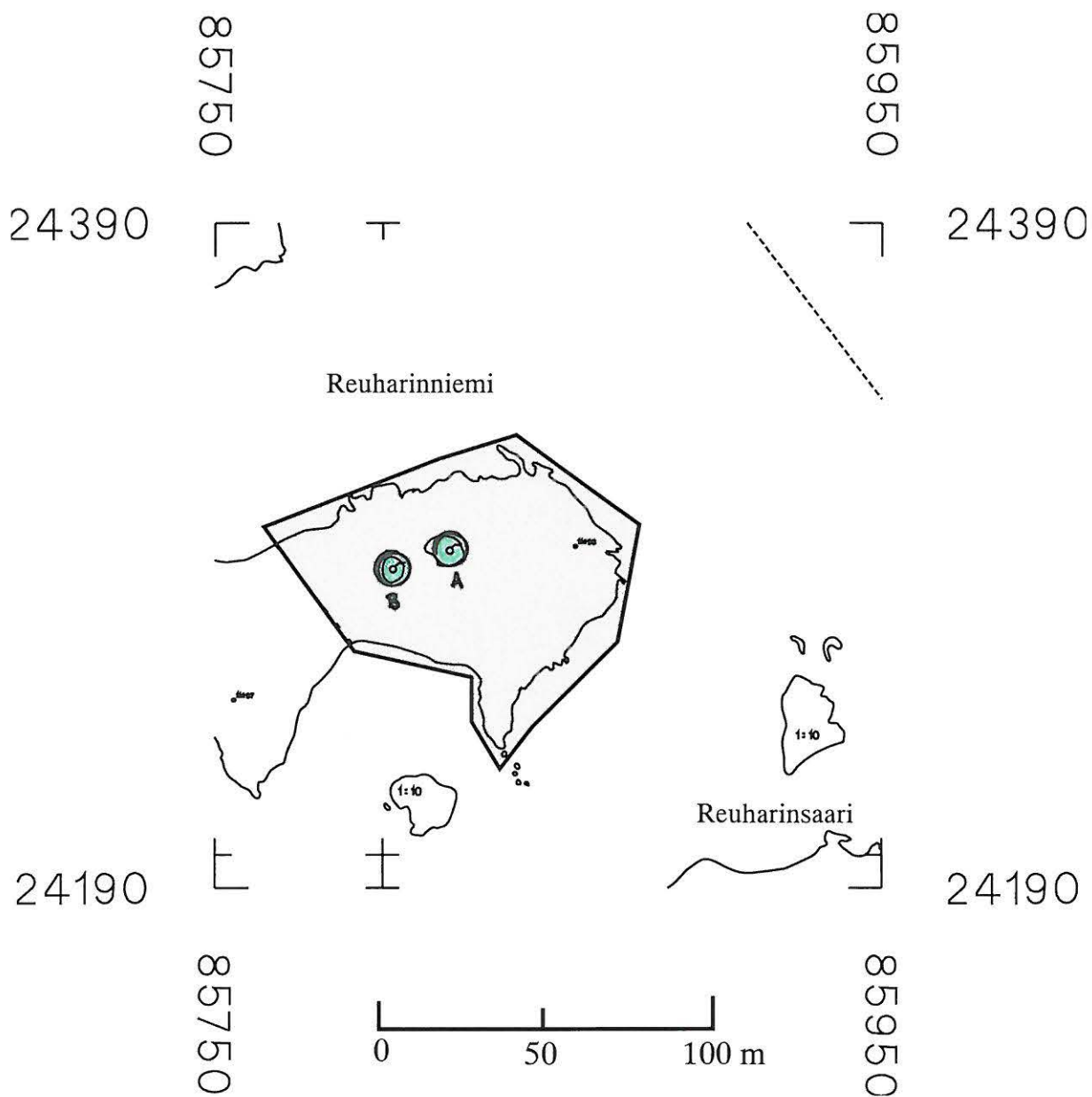
Tila ja omistaja

Mikäli kohde on useamman kylän tai kunnan alueella, TÄYTÄ LISÄKORTTI

TAMPEREEN INVENTOINTI 1994
NIEMI, REUHARINNIEMI
Liitekartta 1
Pk 2123 09 TAMPERE (1991), ote 1:20 000
x = 6824 30 y = 2485 80 z = 100



TAMPEREEN INVENTOINTI 1994
 NIEMI, REUHARINNIEMI
 Liitekartta 2



kantakartta

ARKEOLOGISEN KOHTEEN TARKASTUS

--	--	--

Tunnistetiedot

Kunta: TAMPERE Inventointinumero: 4
 Alue: Lentävänniemi Luokka: II
 Nimi: Lentävänniemi 1 Ajoitus: Rautakausi?
 Kohteen laji: Kiviröykkiö Lukumäärä: 1
 Kohteesta muita kortteja _____ kpl (ks. täyttöohjeet)
 Tarkastaja: T. Nurminen Tarkastusaika: 4.5.1994

Sijaintitiedot

Peruskartta 2123 09 TAMPERE Pinta-ala _____
 x = 6824 34 y = 2485 22 z = 100
 Suunta ja etäisyys kirkosta tms. Lentävänniemen koululta noin 950 metriä itään

Hoito ja kunto (ks. täyttöohjeet)

A B C D E F G

Tila ja omistaja (ks. täyttöohjeet)

Kylä/kaupunginosa: Lentävänniemen kaupunginosa
 Tila/Rno/Nimi _____
 tai Kortteli/tontti/palsta 273 P Lentävänniemen puistot
 Omistaja: Tampereen kaupunki Puhelin: _____
 Osoite: PL 87 Postitmp: 33210 TAMPERE
 Kiinteistötunnus

837	273	9903	
-----	-----	------	--

 vuokrattu, ks huomautukset

Lisää kiinteistöjä _____ kpl

Aiemmat tiedot: Inv. Rätty 1971 – 1972, n:o 5; tark. Heikkurinen–Montell 1993; Pirkanmaan esihistorialliset kohteet, Tampere, n:o 4, Tampereen seutukaavaliitto 1983 ja 1995 (painossa)

Aiemmat löydöt: –

Tarkastuslöydöt: –

TARKASTUSKERTOMUS

Liitteet:

kartat 2 kpl

muut liitteet:

negatiivit: 98704

diat: 30903, 30943, 30944

Tarkastuksen aihe: Kiviröykkiön tarkastus Tampereen inventoinnin yhteydessä.

Kohteen kuvaus: Lehtipuuvaltaisessa mättäisessä metsässä sijaitseva matala, lähes maantasainen röykkiö, jonka pintaosa on kasattu kivistä. Se on muodoltaan pyöreä ja kooltaan noin 4 x 4 metriä. Röykkiön kivet ovat keskimäärin halkaisijaltaan noin 30 senttimetriä ja ne ovat keskenään suunnilleen samankokoisia. Maaperä alueella on savensekaista hiekkaa. Röykkiön läheisyydessä ei ole vastaavanlaisia rakenteita.

Ympäristö ja maasto: (vesistö, vesistökoodi, rakennukset, tiet, sorakuopat jne)
 Kohde sijaitsee puistoalueella, rivitalokorttelin lähellä; lähin rivitalo on noin 10 metrin päässä kaakossa. Ulkoilutie on noin 20 metrin päässä luoteessa ja urheilukentän koillisreuna noin 30 metrin päässä pohjoisessa. Näsijärven rantaan on noin 80 metriä. Maasto on tasaista. Ympärillä on lehtipuuvaltaista sekametsää.

Laajuuden arviointiperuste: Näkyvät rakenteet.

Luokitusehdotus perusteluineen: II.

Ehdotus suoja-alueeksi: Lakimääräinen (tällä hetkellä 2 m).

Havaintomahdollisuudet: Hyvät.

Opas:

Rauhoitustoimenpiteet maastossa:

Tiedossa olevat maankäyttösuunnitelmat, kiireellisyys: Kaavoitettu puistoalueeksi.

Lähilöytöjä:

Selostus jätetty

Aika

Paikka

Allekirjoitus

Jatkotoimenpiteitä:**Huomautuksia (esim. perimätieto) ja lisäyksiä:****Täyttöohjeita:****Tunnistetiedot**

Mikäli kohteen alueella on useampia muinaisjäännöslajeja (esim. asuinpaikka ja röykkiöitä), täytä samalla nimellä ja inventointinumerolla useampi kortti

Hoito ja kunto

A. Kunto: 1=koskematon, 2=tutkittu osittain, 3=tutkittu kokonaan, 4=tuhoutunut osittain, 5=tuhoutunut kokonaan, 6=tutkittu ja tuhoutunut osittain, 7=tutkittu ja tuhoutunut kokonaan

B. Alkuperäisyys: 1=täysin alkuperäinen, 2=entisöity osittain, 3=entisöity kokonaan 4=siirretty alkuperäiseltä paikaltaan

C. Hoitotarve: 1=vaatii entistämistä, 2=vaatii kunnostamista, 3=vaatii puhdistamista tai esiin kaivamista, 4=vaatii tuki- tai suojarakenteita, 5=vaatii tutkimuksia tuhoutumisen estämiseksi, 6=vaatii jatkuvaa hoitoa, 7=ei vaadi hoitotoimenpiteitä

D. Hoitotilanne: 1=peruskunnostettu, 2=tuettu rakentein, 3=pidetään puhtaana

E. Rajaustarkkuus: 1=rajattu arvion pohjalta, 2=rajattu osittaisella koekaivauksella, 3=rajattu kokonaan epävarmasti koekaivauksin, 4=rajattu kokonaan luotettavin koekaivauksi, 5=rajattu näkyvien rakenteiden perusteella

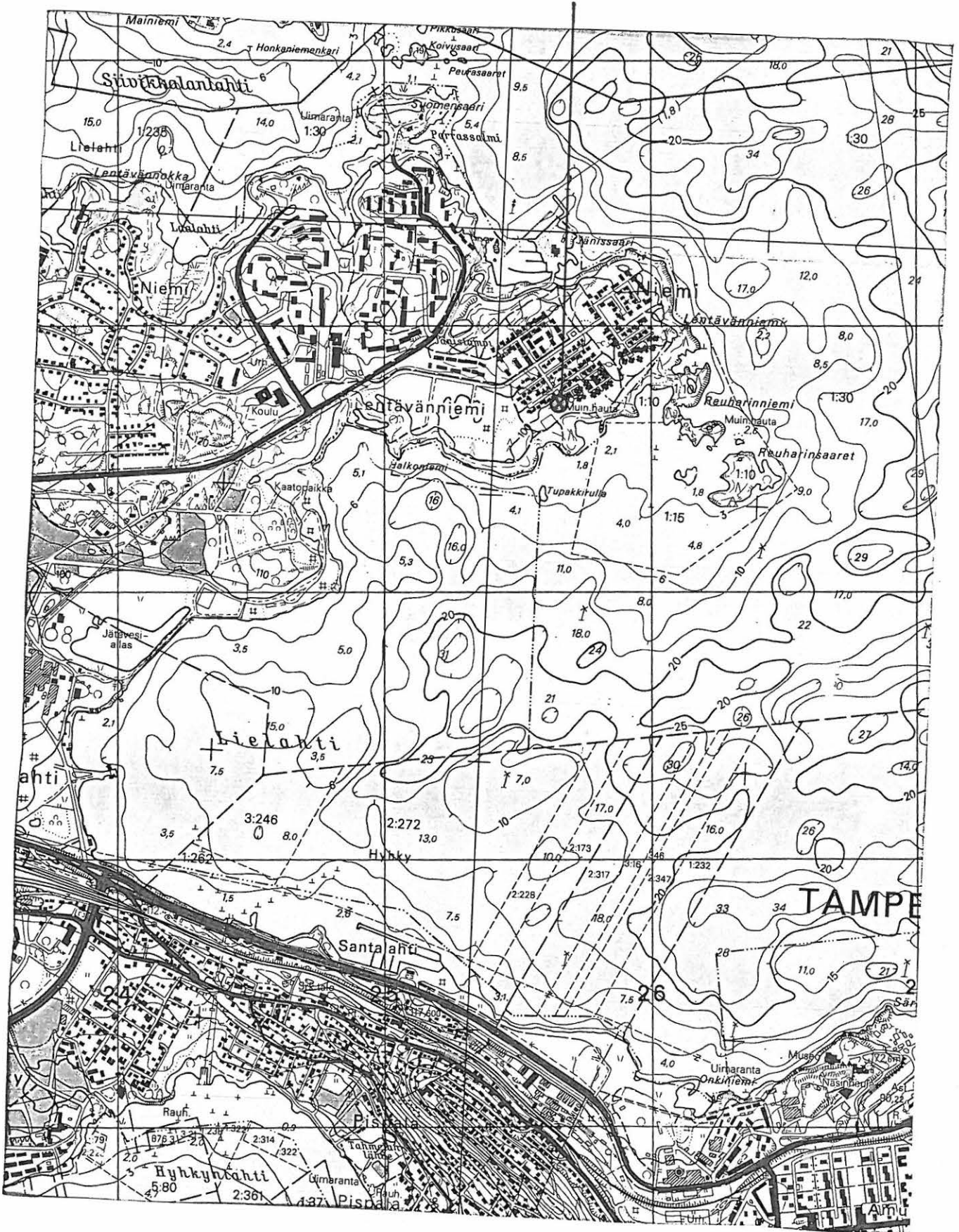
F. Vahvistustapa: 1=rajattu vain muinaisjäännös, 2=rajattu vain suoja-alue, 3=rajattu sekä muinaisjäännös että suoja-alue

G. Maastomerkintä: 1=kuparitaulu, 2=kertova taulu, 3=paalurajaus ilman taulua, 4=paalurajaus ja taulu, 5=aitaus ja taulu, 6=rakennus ympärillä ja taulu

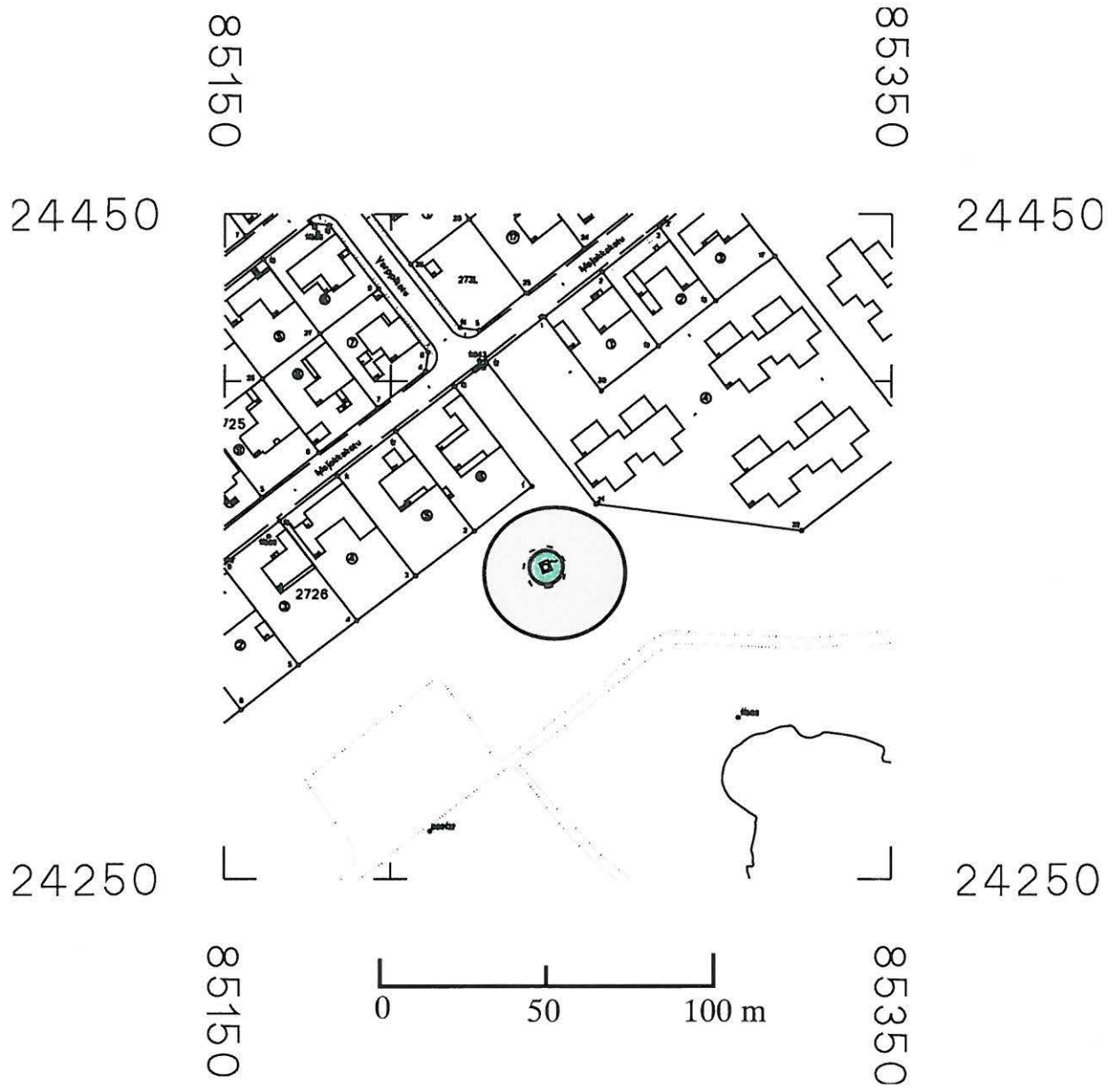
Tila ja omistaja

Mikäli kohde on useamman kylän tai kunnan alueella, TÄYTÄ LISÄKORTTI

TAMPEREEN INVENTOINTI 1994
LENTÄVÄNNIEMI 1
Liitekartta 1
Pk 2123 09 TAMPERE (1991), ote 1:20 000
x = 6824 34 y = 2485 22 z = 100



TAMPEREEN INVENTOINTI 1994
LENTÄVÄNNIEMI 1
Liitekartta 2



kantakartta

© Tampereen kaupunkimittausyksikkö

TUNNUS
83710004

Inventointikohde n:o 5
TAMPERE, RAHOLA, ALANIEMENKATU 10 -12
Luetteloitu kiviröykkiönä al. per. II, nykyisin III
Mj. rek. n:o ollut 837-1-0005

Pk 2123 09 TAMPERE
x = 6821 50 y = 2481 75

Aiemmat tiedot:

Inv. Rätty 1971 - 1972, n:o 6
Pirkanmaan esihistorialliset kohteet, Tampere, n:o 5, Tampereen seutukaavaliitto 1983 ja 1995 (painossa)

Löydöt:

KM 18813:1-2

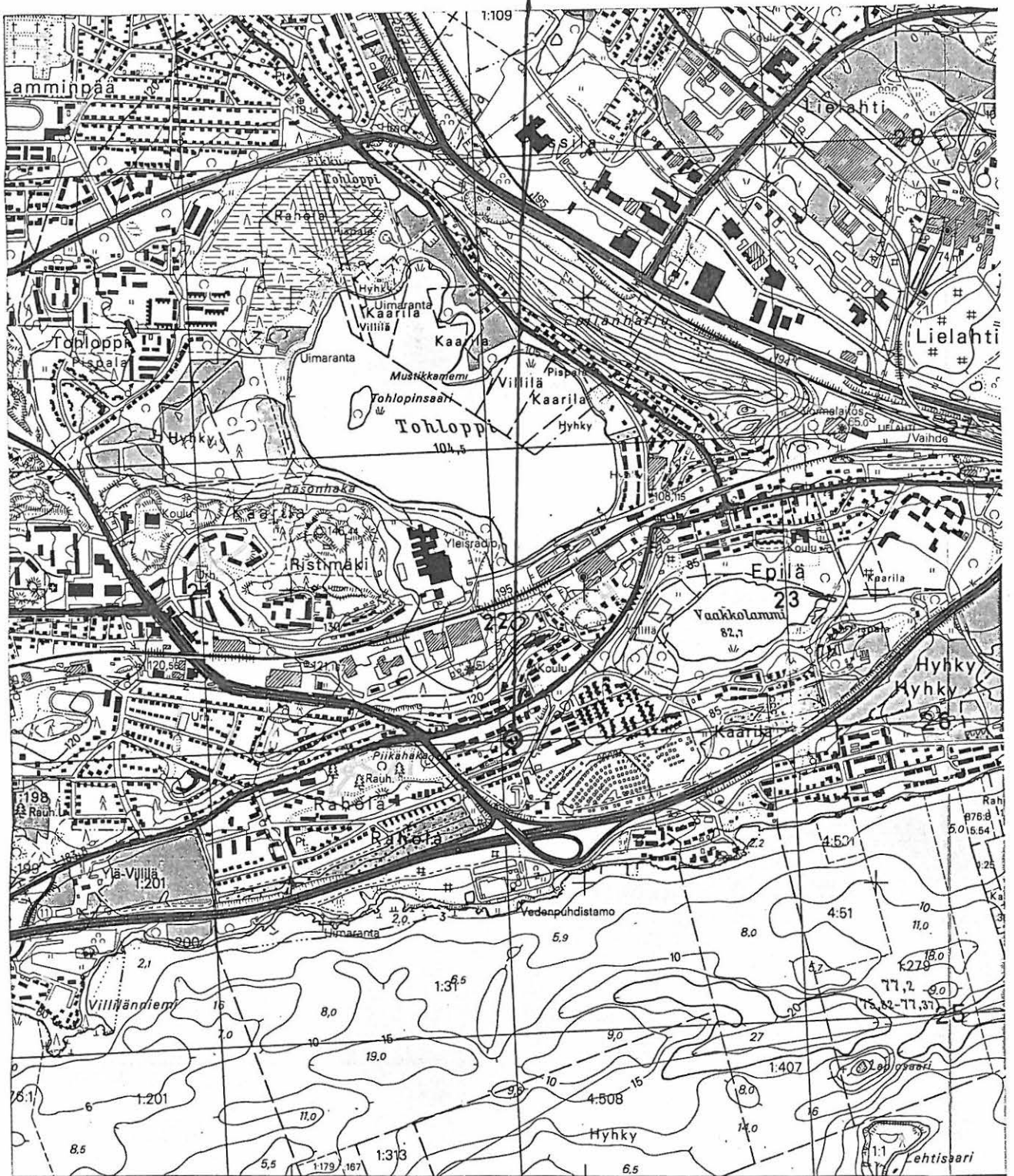
Kohde sijaitsi Raholan kaupunginosassa Alaniemenkadulla numeroa 5 vastapäätä olevalla puistoalueella aivan kadun vieressä noin kilometrin itäkoilliseen Raholan koululta. Kohde oli 3 x 1.7 metrin kokoinen kiviröykkiö. Röykkiö oli suorakaiteinen ja sen pituusakseli oli luode-kaakko-suuntainen. Röykkiö koostui isoista lohkopintaisista kivenlohkareista. Kivien välisestä mullasta löytyi epäsäännöllinen pieni kivihioin ja epämääräinen ruosteensyömä metallipyörylä (KM 18813:1-2). Rätty piti mahdollisena, ettei kohde ollut esihistoriallinen.

Inventointi 1994:

Alue tarkastettiin 9.5.1994. Kohdetta ei löytynyt. Päälle on mahdollisesti rakennettu rivitaloja. Suosittelemme kohteen poistamista muinaisjäännösrekisteristä, koska se oli jo alun perin epämääräinen.

Liitekartta 1 kpl

TAMPEREEN INVENTOINTI 1994
 RAHOLA, ALANIEMENKATU 10 - 12
 Liitekartta 1
 Pk 2123 09 TAMPERE (1991), ote 1:20 000
 x = 6821 50 y = 2481 75



0 2481 Nak : Nak : +5° 2482 23° 40' yhäjärvi 2483
 -25m 20s
 33 21 33 22 33 23

MITTAUSHALLITUS, HELSINKI 1991

Karttarunkona kaavojen pohjakartat 1:1000 ja 1:2000 sekä osittain stereokartoitus Aviograph BB-kojeella 1:10 000 v. 1972.

TARKASTUSKERTOMUS

Liitteet:

kartat	1 kpl
muut liitteet:	
negatiivit:	98725
diat:	30927 (30928 kuvaa itäpään luontaista kiveystä)

Tarkastuksen aihe: Kohteen tarkastus Tampereen inventoinnin yhteydessä.

Kohteen kuvaus: Tuhoutunut lapinraunio on ollut kasattuna kalliopohjalle Saunasaaren eteläpään länsirannalla. Nykyisin paikkaa on käytetty nuotiopaikkana. Lapinraunio on ollut Erä-Eskon Pispän talon väeltä saamien tietojen mukaan lähes pyramidinmuotoinen. Se oli koottu silmäkiven ympärille ja sen halkaisija oli noin 8 metriä. Kuten jo Erä-Eskon paikalla käydessä, nykyäänkin lapinrauniosta on jäljellä vain silmäkivi. Silmäkiven koko on noin 1 x 1 x 1.5 metriä.

Kohteen tarkastuksen yhteydessä käytiin kalastaja Pertti Niirasen (p. 931-3445785) opastamana katsomassa saaren itäosassa olevaa kahta ko. henkilön ilmoittamaa mahdollista lapinrauniota. Ne sijaitsivat molemmat erillisillä harjanteilla saaren itäpään korkeimmalla kohdalla. Ne olivat moreenipohjalla risukon ja nuorten lehtipuiden peittäminä. Kivikot olivat molemmat kaakko-luode-suuntaisia. Kivikoihin tehtiin lapionpistoja: mitään merkkejä esihistoriallisesta toiminnasta ei havaittu. Kivikot ovat Tapparanmäkeä (ks. inventointikohde n:o 2) muistuttavia luontaisia kivikkoja.

Ympäristö ja maasto: (vesistö, vesistökoodi, rakennukset, tiet, sorakuopat jne)
Tuhoutunut lapinraunio sijaitsee Pyhäjärven Hyhkynlahdessa olevalla Saunasaarella sen eteläpään länsirannalla. Saunasaari on lounaaseen Pispalanharjusta.

Laajuuden arviointiperuste: –

Luokitusehdotus perusteluineen: III. Tuhoutuneesta lapinrauniosta on vain silmäkivi jäljellä.

Ehdotus suoja-alueeksi:

Havaintomahdollisuudet: Hyvät.

Opas: Luonnonkivikkojen osalta kalastaja Pertti Niiranen.

Rauhoitustoimenpiteet maastossa:

Tiedossa olevat maankäyttösuunnitelmat, kiireellisyys:

Lähilöytöjä:

Selostus jätetty

Aika

Paikka

Allekirjoitus

Jatkotoimenpiteitä:

Huomautuksia (esim. perimätieto) **ja lisäksi:** Lapinraunio on esiintynyt ensimmäisen kerran vuoden 1758 isojakokartassa. Maanmittarina toimi muinaistutkimuksen harrastajana tunnettu Daniel Hall. Saunasaaren lounaispuolella aivan Lehtisaaren pohjoispuolella sijaitseva pieni Lapiosaari on syntynyt siten, että jättiläinen on vihastunut Pyynikinharjulla ja viskannut sieltä lapiollisen hiekkaa Pyhäjärveen.

Täyttöohjeita:**Tunnistetiedot**

Mikäli kohteen alueella on useampia muinaisjäännöslajeja (esim. asuinpaikka ja röykkiöitä), täytä samalla nimellä ja inventointinumerolla useampi kortti

Hoito ja kunto

A. Kunto: 1=koskematon, 2=tutkittu osittain, 3=tutkittu kokonaan, 4=tuhoutunut osittain, 5=tuhoutunut kokonaan, 6=tutkittu ja tuhoutunut osittain, 7=tutkittu ja tuhoutunut kokonaan

B. Alkuperäisyys: 1=täysin alkuperäinen, 2=entisöity osittain, 3=entisöity kokonaan 4=siirretty alkuperäiseltä paikaltaan

C. Hoitotarve: 1=vaatii entistämistä, 2=vaatii kunnostamista, 3=vaatii puhdistamista tai esiin kaivamista, 4=vaatii tuki- tai suojarakenteita, 5=vaatii tutkimuksia tuhoutumisen estämiseksi, 6=vaatii jatkuvaa hoitoa, 7=ei vaadi hoitotoimenpiteitä

D. Hoitotilanne: 1=peruskunnostettu, 2=tuettu rakentein, 3=pidetään puhtaana

E. Rajaustarkkuus: 1=rajattu arvion pohjalta, 2=rajattu osittaisella koekaivauksella, 3=rajattu kokonaan epävarmasti koekaivauksin, 4=rajattu kokonaan luotettavin koekaivauksi, 5=rajattu näkyvien rakenteiden perusteella

F. Vahvistustapa: 1=rajattu vain muinaisjäännös, 2=rajattu vain suoja-alue, 3=rajattu sekä muinaisjäännös että suoja-alue

G. Maastomerkintä: 1=kuparitaulu, 2=kertova taulu, 3=paalurajaus ilman taulua, 4=paalurajaus ja taulu, 5=aitaus ja taulu, 6=rakennus ympärillä ja taulu

Tila ja omistaja

Mikäli kohde on useamman kylän tai kunnan alueella, TÄYTÄ LISÄKORTTI

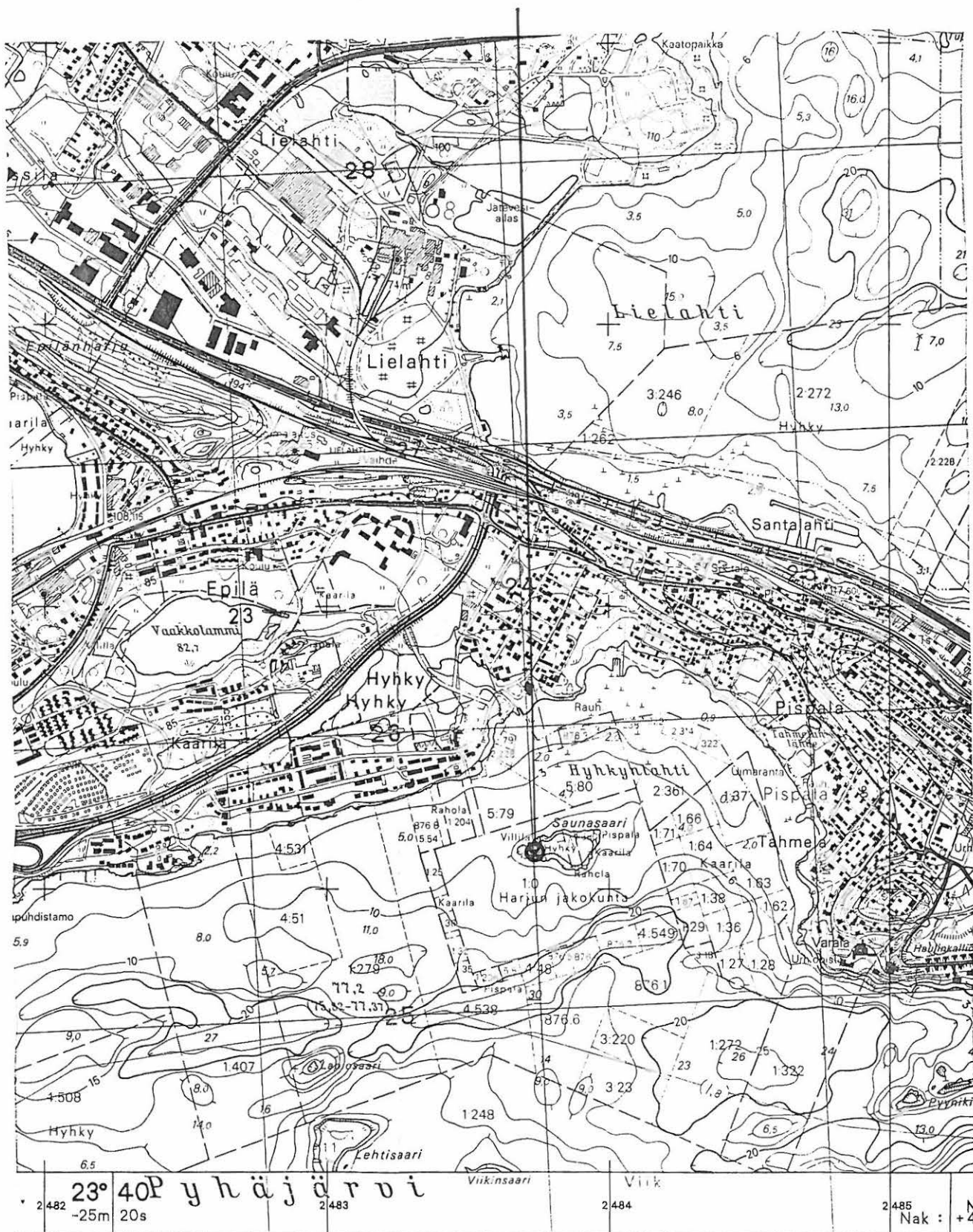
TAMPEREEN INVENTOINTI 1994

VILLILÄ, SAUNASAARI

Liitekartta 1

Pk 2123 09 TAMPERE (1991), ote 1:20 000

x = 6821 12 y = 2483 70 z = n. 80



Inventointikohde n:o 7
TAMPERE, KAARILA, LIITTOVUORI
Luetteloitu tarinapaikkana II
Mj. rek. n:o ollut 837-1-0007

Pk 2123 09 TAMPERE
x = 6821 85 y = 2482 85 z = 103

Aiemmat tiedot:

Inv. Rätty 1971 – 1972, n:o 8
Pirkanmaan esihistorialliset kohteet, Tampere, n:o 7, Tampereen seutukaavaliitto 1983 ja
1995 (painossa)

Kohde sijaitsee Kaarilan kaupunginosassa noin sata metriä Vaakkolammin rannasta kaakkoon Vaakonkadun eteläpuolella. Se on lehtimetsän ympäröimä kalliomäki, johon Rätty on liittännyt alueella säilynyttä perimätietoa Likomäen keskiaikaisesta käräjäpaikasta, jossa on käyty Pirkkalan käräjä.

Inventointi 1994:

Kohde tarkastettiin 5.5.1994. Maaperä alueella on hiekkaa. Mäen alapuolelle, sen länsipuolelle tehtiin lapiolla neljä koepistoa, joista ei löytynyt mitään kiinteään muinaisjäännökseen viittaavaa. Ei myöskään ole mitään todisteita siitä, että perimätiedon Likomäki olisi sama mäki kuin Liittovuori. Kohde ei mielestämme ole muinaisjäännös.

Liitekartta 1 kpl

TAMPEREEN INVENTOINTI 1994

KAARILA, LIITTOVUORI

Liitekartta 1

Pk 2123 09 TAMPERE (1991), ote 1:20 000

x = 6821 85 y = 2482 85 z = 103



10 2481 Nak : Nak : + 5° 2482 -25m 23° 40' yhäjärvi 20s 2483

MITTAUSHALLITUS, HELSINKI 1991 Karttarunkona kaavojen pohjakarttat 1:1000 ja 1:2000 sekä osittain stereokarttoitus Aviograph B8-kojeella 1:10 000 v. 1972.

Inventointikohde n:o 8
TAMPERE, TESOMAJÄRVI, KÄRÄJÄTÖRMÄ
Luetteloitu Käräjämäkenä III
Mj. rek. n:o ollut 837-1-0008

Pk 2123 09 TAMPERE
x = 6822 60 y = 2480 10 z = n. 135

Aiemmat tiedot:

Inv. Rätty 1971 – 1972, n:o 9
Pirkanmaan esihistorialliset kohteet, Tampere, n:o 8, Tampereen seutukaavaliitto 1983 ja 1995 (painossa)

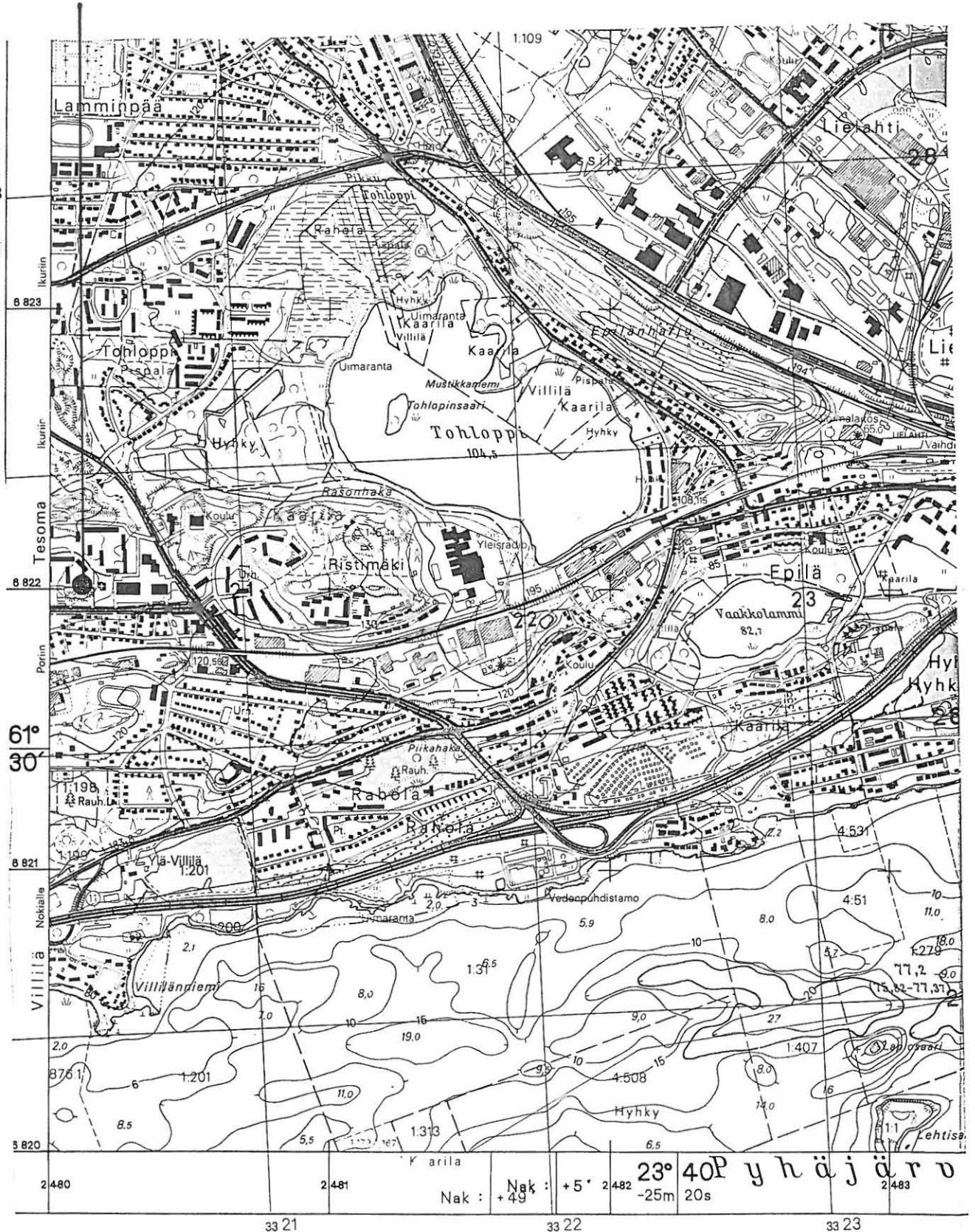
Kohde sijaitsee Tesomajärven kaupunginosassa noin 50 metriä länteen Tesoman kirkosta. Se on kallioinen ja siirtolohkareista koostuva mäennyppylä. Perimätiedon mukaan jossain alueella on sijainnut käräjäpaikka, jonka sijainnista on esitetty erilaisia arvailuja: Käräjätörmä on yksi mahdollisista.

Inventointi 1994:

Kohde tarkastettiin 4.5.1994. Alue on nykyisin puistoalueena: osa alueesta on aidattu ja mäen laella on lasten leikkialue. Paikka on hyvin harvennettua ja hoidettua. Tarkistuksen yhteydessä tehtiin lapiolla muutama koepisto mahdollisiin kohtiin: maaperä oli punaruskeaa hiekkaa, josta ei löytynyt mitään esihistoriallista. Kohde todettiin liian epämääräiseksi muinaisjään-
nökseksi. Mikään ei todista mäen olleen käräjäpaikkana; mäki vain sattuu olemaan alueen ainoa rakentamaton mäki. Kohde ei mielestämme ole muinaisjännös.

Liitekartta 1 kpl

TAMPEREEN INVENTOINTI 1994
 TESOMAJÄRVI, KÄRÄJÄTÖRMÄ
 Liitekartta 1
 Pk 2123 09 TAMPERE (1991), ote 1:20 000
 x = 6822 60 y = 2480 10 z = n. 135



MAANMITTAUSHALLITUS, HELSINKI 1991

Karttarunkona kaavojen pohjakartat 1:1000 ja 1:2000 sekä osittain stereokarttus Aviograph B8-kojeilla 1:10 000 v. 1972.

ARKEOLOGISEN KOHTEEN TARKASTUS

--	--	--

Tunnistetiedot

Kunta: TAMPERE Inventointinumero: 9
 Alue: Pispala Luokka: II
 Nimi: Tahmelan lähde Ajoitus: ?
 Kohteen laji: Uhrilähde Lukumäärä: 1
 Kohteesta muita kortteja _____ kpl (ks. täyttöohjeet)
 Tarkastaja: T. Nurminen Tarkastusaika: 5.5.1994

Sijaintitiedot

Peruskartta 2123 09 TAMPERE Pinta-ala N. 320 m²
 x = 6821 58 y = 2484 74 z = 80
 Suunta ja etäisyys kirkosta tms. Pispalan koululta noin 200 metriä lounaaseen

Hoito ja kunto (ks. täyttöohjeet)

A B C D E F G

Tila ja omistaja (ks. täyttöohjeet)

Kylä/kaupunginosa: Pispalan kylä
 Tila/Rno/Nimi Rn:o 2:359 Valtakunnantie ja puistoalue

tai Kortteli/tontti/palsta _____

Omistaja: Tampereen kaupunki Puhelin: _____

Osoite: PL 87 Postitmp: 33210 TAMPERE

Kiinteistötunnus

387	600	0002	0359
-----	-----	------	------

 vuokrattu, ks huomautukset

Lisää kiinteistöjä _____ kpl

Aiemmat tiedot: Inv. Rätty 1971 – 1972, n:o 10; Pirkanmaan esihistorialliset kohteet, Tampere, n:o 9, Tampereen seutukaavaliitto 1983 ja 1995 (painossa)

Aiemmat löydöt: –

Tarkastuslöydöt: –

TARKASTUSKERTOMUS

Liitteet:

kartat 2 kpl

muut liitteet:

negatiivit: 98706

diat: 30907

Tarkastuksen aihe: Kohteen tarkastus Tampereen inventoinnin yhteydessä.

Kohteen kuvaus: Pispalanharjun lounaaseen aukeavan rinteän alaosassa sijaitseva halkaisijaltaan noin 20 metriä oleva lähde, joka on mahdollisesti uhrilähde. Lähteen vesi on sameaa. Lähteen ympäristön leikkauspinnoina ei näkynyt mitään esihistorialliseen viittaavaa. Maaperä lähteen ympäristössä harjun alapuolella olevalla alavalla alueella on savensekaista hiekkaa. Ympäristössä on peltotilkkuja ja yleinen uimaranta.

Ympäristö ja maasto: (vesistö, vesistökoodi, rakennukset, tiet, sorakuopat jne)
Tahmelan lähde sijaitsee Pispalanharjun eteläpuolella lounaascen avautuvan rinteiden ala-osaan. Lähde kiertää kävelytie. Lähteeltä on matkaa Pyhäjärven rantaan lounaaseen noin 150 metriä. Lähteen kohdalla Pyhäjärven Hyhkynlahden rannassa on yleinen uimaranta. Lähteen eteläpuolella on pieniä kaupungin vuokraamia viljelytilkkuja.

Laajuuden arviointiperuste: Lähteen silmämääräinen alue.

Luokitusehdotus perusteluineen: II.

Ehdotus suoja-alueeksi:

Havaintomahdollisuudet: Hyvät.

Opas:

Rauhoitustoimenpiteet maastossa:

Tiedossa olevat maankäyttösuunnitelmat, kiireellisyys: Nykyään puistoalueena.

Lähilöytöjä: HM 569:10 (reikäkivi Tahmelan Pispalan pellolta; samalta alueelta myös sileä kivi HM 569:11)

Selostus jätetty

Aika

Paikka

Allekirjoitus

Jatkotoimenpiteitä:

Huomautuksia (esim. perimätieto) **ja lisäyksiä:** Tahmelan lähde on alkujaan esiintynyt asiakirjoissa nimillä Isolähde tai Pispalan lähde. Perimätiedon mukaan lähde on ollut uhrilähde.

Täyttöohjeita:**Tunnistetiedot**

Mikäli kohteen alueella on useampia muinaisjäännöslajeja (esim. asuinpaikka ja röykkiötä), täytä samalla nimellä ja inventointinumerolla useampi kortti

Hoito ja kunto

A. Kunto: 1=koskematon, 2=tutkittu osittain, 3=tutkittu kokonaan, 4=tuhoutunut osittain, 5=tuhoutunut kokonaan, 6=tutkittu ja tuhoutunut osittain, 7=tutkittu ja tuhoutunut kokonaan

B. Alkuperäisyys: 1=täysin alkuperäinen, 2=entisöity osittain, 3=entisöity kokonaan 4=siirretty alkuperäiseltä paikaltaan

C. Hoitotarve: 1=vaatii entistämistä, 2=vaatii kunnostamista, 3=vaatii puhdistamista tai esiin kaivamista, 4=vaatii tuki- tai suojarakenteita, 5=vaatii tutkimuksia tuhoutumisen estämiseksi, 6=vaatii jatkuvaa hoitoa, 7=ei vaadi hoitotoimenpiteitä

D. Hoitotilanne: 1=peruskunnostettu, 2=tuettu rakentein, 3=pidetään puhtaana

E. Rajaustarkkuus: 1=rajattu arvion pohjalta, 2=rajattu osittaisella koekaivauksella, 3=rajattu kokonaan epävarmasti koekaivauksin, 4=rajattu kokonaan luotettavin koekaivauksi, 5=rajattu näkyvien rakenteiden perusteella

F. Vahvistustapa: 1=rajattu vain muinaisjäännös, 2=rajattu vain suoja-alue, 3=rajattu sekä muinaisjäännös että suoja-alue

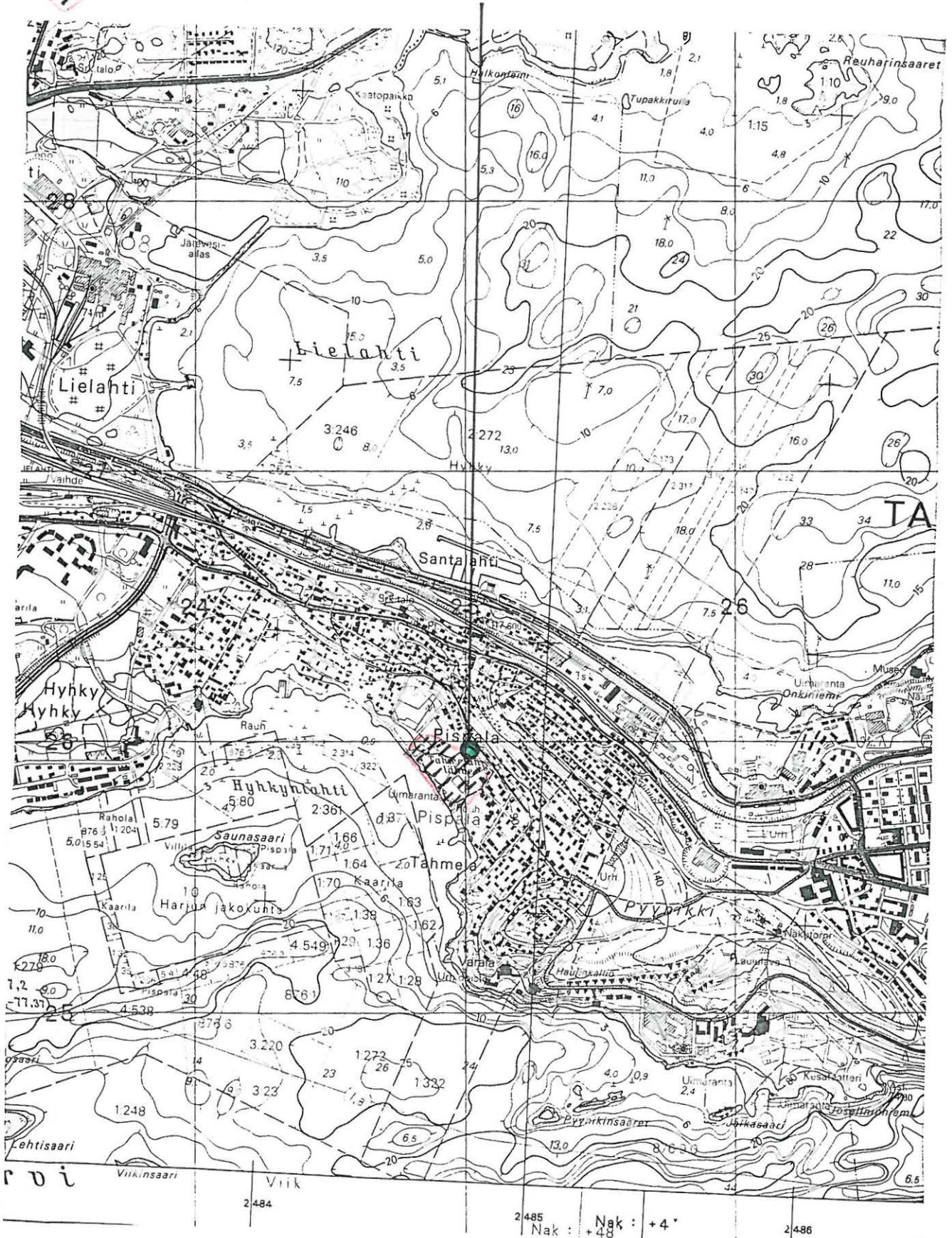
G. Maastomerkintä: 1=kuparitaulu, 2=kertova taulu, 3=paalurajaus ilman taulua, 4=paalurajaus ja taulu, 5=aitaus ja taulu, 6=rakennus ympärillä ja taulu

Tila ja omistaja

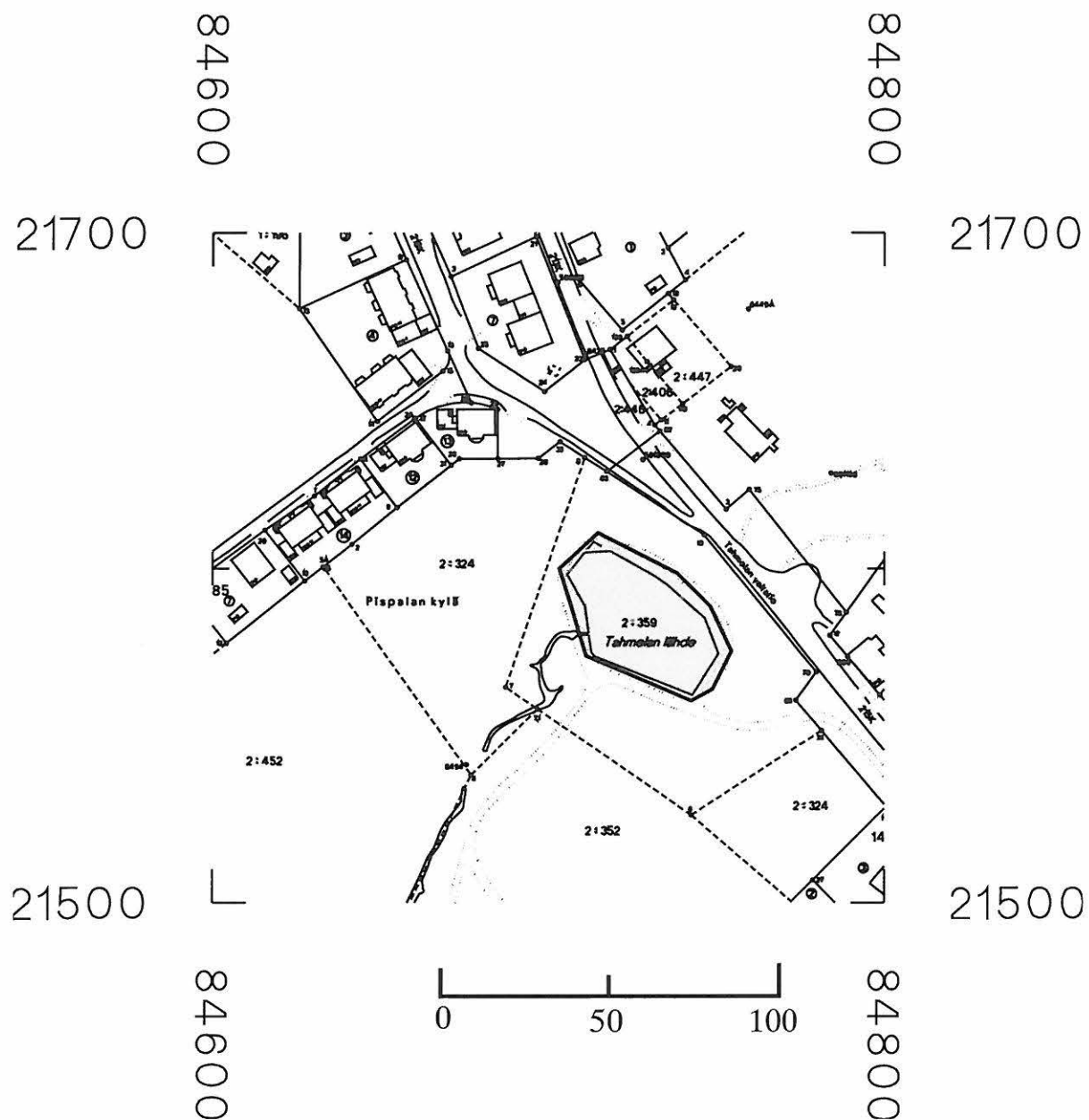
Mikäli kohde on useamman kylän tai kunnan alueella, TÄYTÄ LISÄKORTTI

TAMPEREEN INVENTOINTI 1994
 PISPALA, TAHMELAN LÄHDE
 Liitekartta 1
 Pk 2123 09 TAMPERE (1991), ote 1:20 000
 x = 6821 58 y = 2484 74 z = 80

 TARKASTETTU ALUE



TAMPEREEN INVENTOINTI 1994
 PISPALA, TAHMELAN LÄHDE
 Liitekartta 2



kantakartta

© Tampereen kaupunkimittausyksikkö

TUNNUS
83710009

Inventointikohde n:o 10
 TAMPERE, XVIII KAUPUNGINOSA, VIINIKANOJA
 Luetteloitu kivikautisena asuinpaikkana II

Pk 2123 09 TAMPERE
 x = 6820 20 y = 2489 00 z = 77 - 82

Aiemmat tiedot:

Inv. Rätty 1971 - 1972, n:o 13

Pirkanmaan esihistorialliset kohteet, Tampere, n:o 10, Tampereen seutukaavaliitto 1983 ja 1995 (painossa)

Löydöt:

HM 1220:28

HM 1629:1

Viinikanojan ja Idesjärven yhtymäkohdassa oleva Nekalantien, Idesrannan, Narvanraitin ja Idesjärven rajaama rakentamaton alue, jonka Rätty on luettellonut **paikallistamattomana** kivikautisena asuinpaikkana läheisten irtolöytöjen takia. Alue sijaitsee XVIII kaupunginosassa noin 1.7 kilometriä eteläkaakkoon tuomiokirkosta. Narvanraitti 5:stä oli löytynyt vuonna 1926 pyöreäteräinen, kantaankapeneva, poikkileikkaukseltaan soikea poikkikirves tai kivitaltta (HM 1220:28) peltoa kuokkiessa. Viinikanojan eteläpuolelta löytyi vuonna 1942 isohko, toiselta puolelta hiukan harjava liuskekeihäänkärki (HM 1629:1) Tampereen kaupungin perunakellaria kaivettaessa.

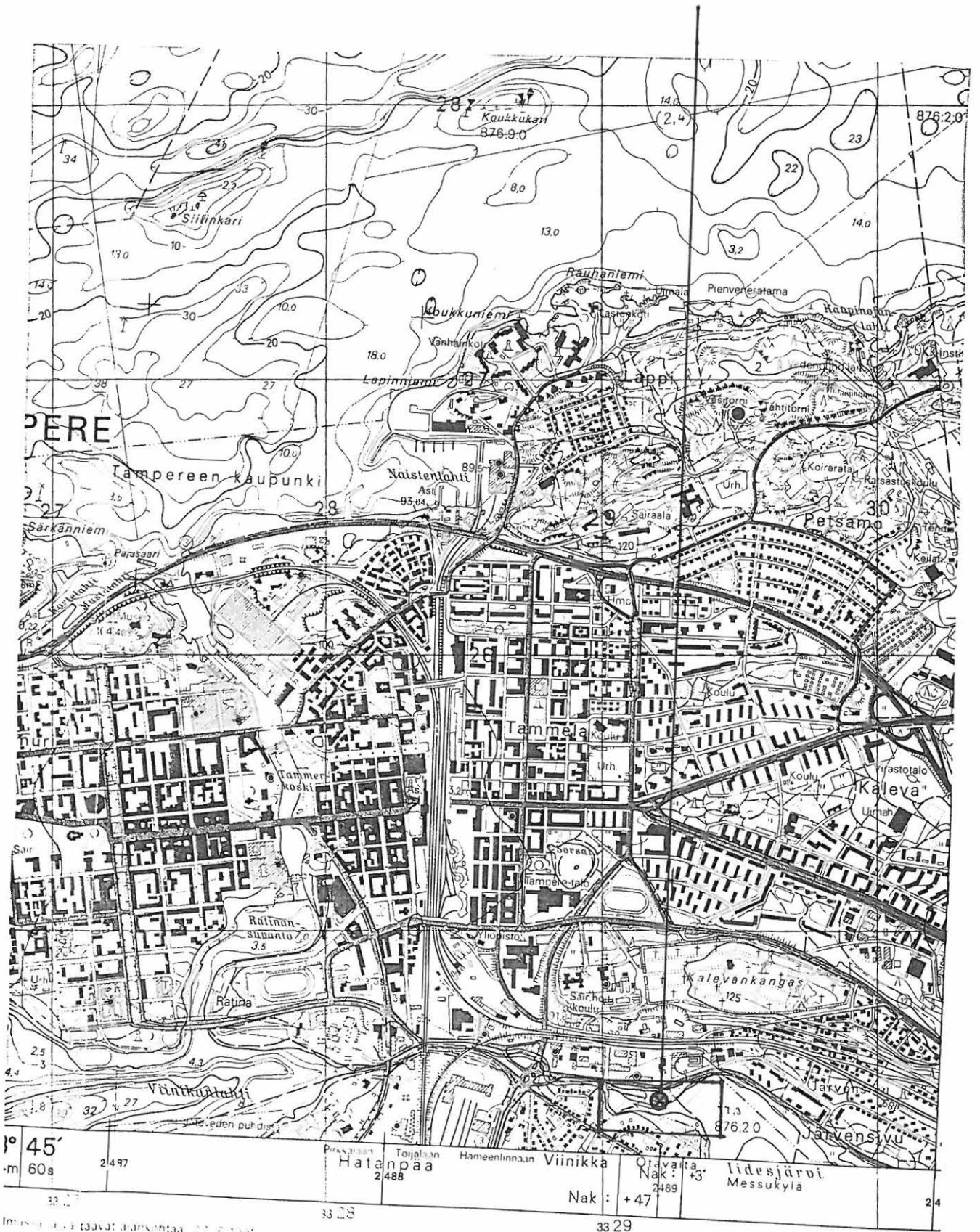
Inventointi 1994:

Kohde tarkastettiin 25.5.1994. Alueella on saattanut olla tuhoutunut asuinpaikka, mutta sen sijaintia on mahdoton määritellä rakentamisen takia. Rakentamaton pohjoisranta oli tarkastushetkellä niin soistuneessa tilassa, ettei sinne ollut mahdollista tehdä koekuoppia. Aluetta ei voi laittaa tuhoutuneeksi kivikautiseksi asuinpaikaksi; kohteet ovat alunperinkin olleet irtolöytöpaikkoja. Kohde ei mielestämme ole muinaisjäännös.

Karttaliite 1 kpl

Negatiivi 98726 Dia 30929

TAMPEREEN INVENTOINTI 1994
 XVIII KAUPUNGINOSA, VIINIKANOJA
 Liitekartta 1
 Pk 2123 09 TAMPERE (1991), ote 1:20 000
 x = 6820 20 y = 2489 00 z = 77 - 82



60s	2497	Hatanpää 2488	Tonijalan	Hämeenlinnan	Viinikka	Oravajärvi Nak: +43 2489	Ilidesjärvi Messukylä	24
33 27		33 28		33 29			33 30	

Inventointi ja taavali inventointia 20.000 m²
 mittakaava 1:20 000 ja 1:50 000
 haavoittuvuus

Ilmakuva vuosi 1988
 Laidennyskarttas 1:10 000 v 1999

KARTTAKESKUS, HELSINKI

Inventointikohde n:o 11
TAMPERE, TAATALA, HARKONTIE 2
Luetteloitu neljänä kivistä rökkiönä II

Pk 2123 08 PIRKKALA
x = 6818 15 y = 2488 20

Aiemmat tiedot:

Inv. Rätty 1971 – 1972, n:o 15

Pirkanmaan esihistorialliset kohteet, Tampere, n:o 11, Tampereen seutukaavaliitto 1983 ja 1995 (painossa)

Taatalan kaupunginosassa sijaitseva Harkontien, Koivistontien, Lempääläntien ja Harkontie 4:n tontin rajaama puistikko, jossa Rätty inventoi neljä isoista osin pyörityneistä, osin sär-mikkäistä kivistä koostuvaa rökkiötä:

1. 3.5 x 3.0 x 0.5 metrin kokoinen, soikeahko, pituus akseli N – S, kivet paasi-maisia
2. pyöreähkö, halkaisija n. 2.5 m, korkeus n. 0.5 m, epämääräinen
3. 6.5 x 2.0 x 0.6 metrin kokoinen, pituus akseli N – S
4. 4.5 x 2.5 x 0.6 metrin kokoinen, pituus akseli NE – SW.

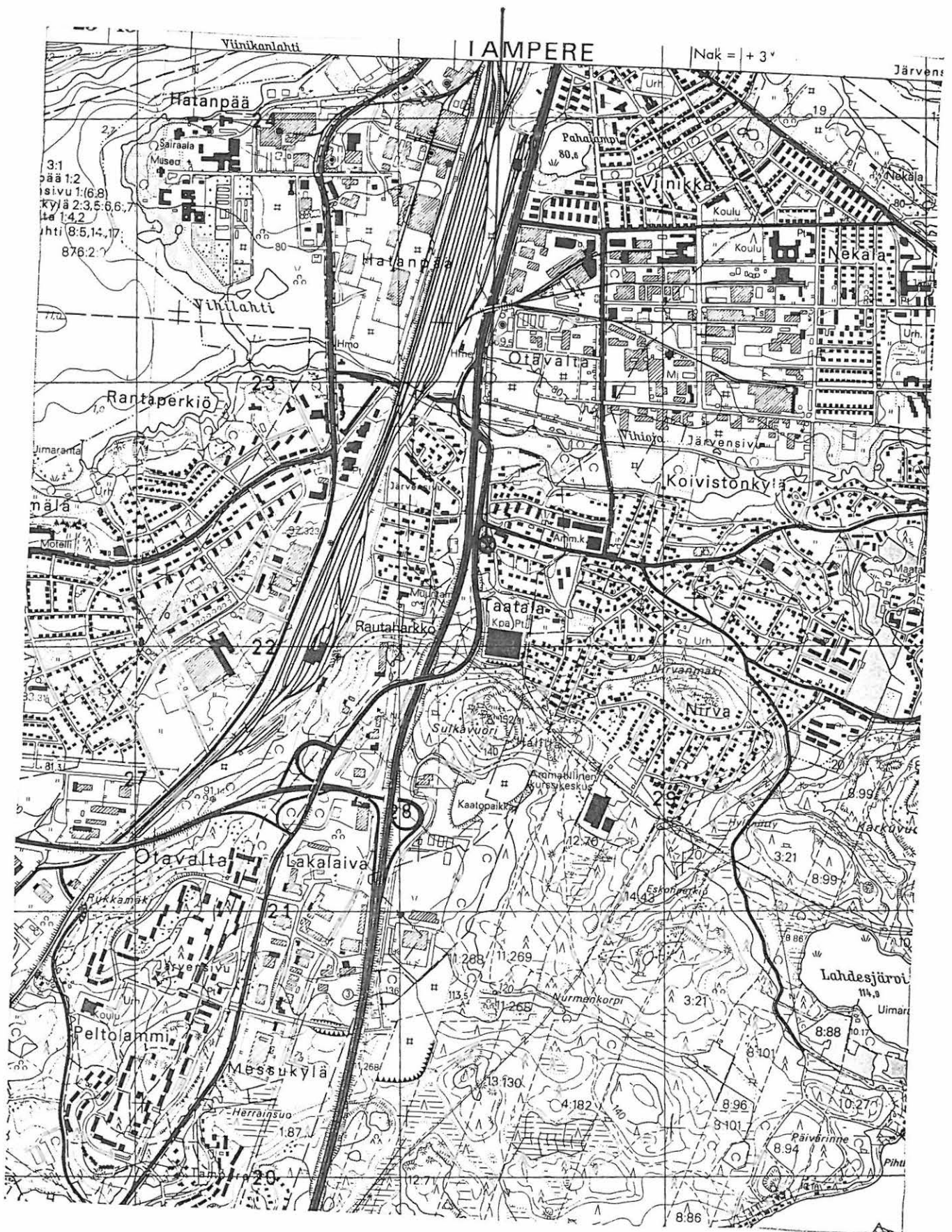
Lisäksi Rätty mainitsee näiden eteläpuolisen Harkontie 4:n saunan perustuskiviksi jääneen hyvin epämääräisen rökkiön. Kohde sijaitsee noin 1.8 kilometriä koilliseen Nekalan kirkolta.

Inventointi 1994:

Kohde tarkastettiin 23.6.1994. Kivilatomukset olivat paikallaan ja ne olivat erittäin epämääräisen näköisiä. Koska metsäalue on kivistä, vastaavanlaisia voisi kirjata ainakin n:o 3:n pohjoispuolelta n. 1.5 metrin päästä. Jokaisen kivilatomuksen viereen – tai paremmin sanottuna jokaiseen latomukseen – kaivettiin koekuoppa. Kivilatomusten 1 ja 4 päälle oli ilmeisesti tuotu lehtiä ja risuja viime vuosina. Mistään koekuopasta ei tullut mitään esihistorialliseen viittaavaa. Maaperä oli puhdasta savensekaista hiekkaa. Kyse ei ole esihistoriallisista rökkiöistä, vaan peltoraunioista tai luontaisista muodostumista (rökkiö 1 ei ole niin rökkiömäinen kuin Rädyn inventointiraportin kartassa). Rökkiöt eivät vaikuta muinaisjäännöksiltä, eivätkä mitkään esihistorialliset löydöt tue luokitusta: rökkiöt voi poistaa muinaisjäännösluettelosta epämääräisyytensä vuoksi.

Liitekartta 1 kpl
Negatiivi 98738

TAMPEREEN INVENTOINTI 1994
 TAATALA, HARKONTIE 2
 Liitekartta 1
 Pk 2123 08 PIRKKALA (1991), ote 1:20 000
 x = 6818 15 y = 2488 20



Inventointikohde n:o 12
TAMPERE, MYLLYSAARI
Tuhoutunut lapinraunio III
Mj. rek. n:o 837-1-0012

Pk 2123 09 TAMPERE
x = 6822 20 y = 2487 30

Aiemmat tiedot:

Inv. Rätty 1971 - 1972, n:o 17

Pirkanmaan esihistorialliset kohteet, Tampere, n:o 12, Tampereen seutukaavaliitto 1983 ja 1995 (painossa)

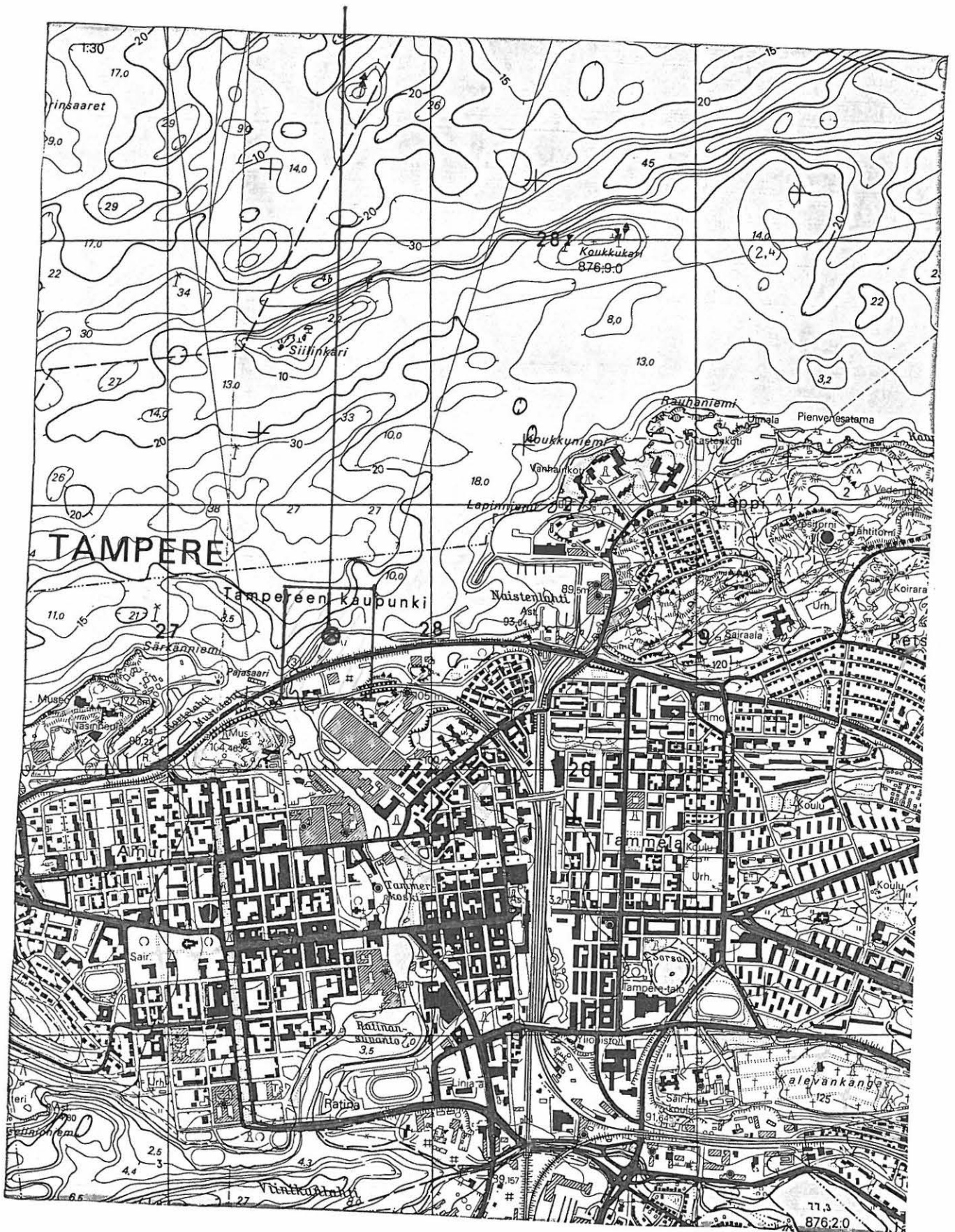
Kirjallisuus:

Heikel 1882, 66

Myllysaari sijaitsee Tammerkosken yläjuoksun kohdalla Ronganojan suun edessä Näsijärvessä (ks. Calonius 1892, Tampereen asemakartta). Joki ja mantereen välinen salmi on luotu jo varhain umpeen. Nykyään alue kuuluu IX kaupunginosaan ja on noin 800 metriä luoteeseen tuomiokirkolta. Myllysaarella on ollut kiviröykkiön jäännöksiä vielä 1860-luvulla A. O. Heikelin pietarilaiselta Kaufmannilta saamien tietojen mukaan. Röykkiöitä on saattanut olla kaksi: toinen pohjoisella niemellä ja toinen saaren korkeimmalla kohdalla. Jälkimmäinen on ollut pienistä kivistä rakennettu, "kahden jalan leveyttä ja kolmen jalan pituutta sekä sammaleen alla kivien välissä puuhiiliä" (Heikel 1882, 66). Kohde on tuhoutunut jo 1800-luvulla.

Liitekartta 1 kpl

TAMPEREEN INVENTOINTI 1994
MYLLYSAARI
Liitekartta 1
Pk 2123 09 TAMPERE (1991), ote 1: 20 000
x = 6822 20 y = 2487 30



Inventointikohde n:o 13
TAMPERE, LAPINNIEMI
Tuhoutunut lapinraunio III
Mj. rek. n:o 837-1-0013

Pk 2123 09 TAMPERE
x = 6822 y = 2488

Aiemmat tiedot:

Inv. Rätty 1971 - 1972, n:o 18

Pirkanmaan esihistorialliset kohteet, Tampere, n:o 13, Tampereen seutukaavaliitto 1983 ja 1995 (painossa)

Kirjallisuus:

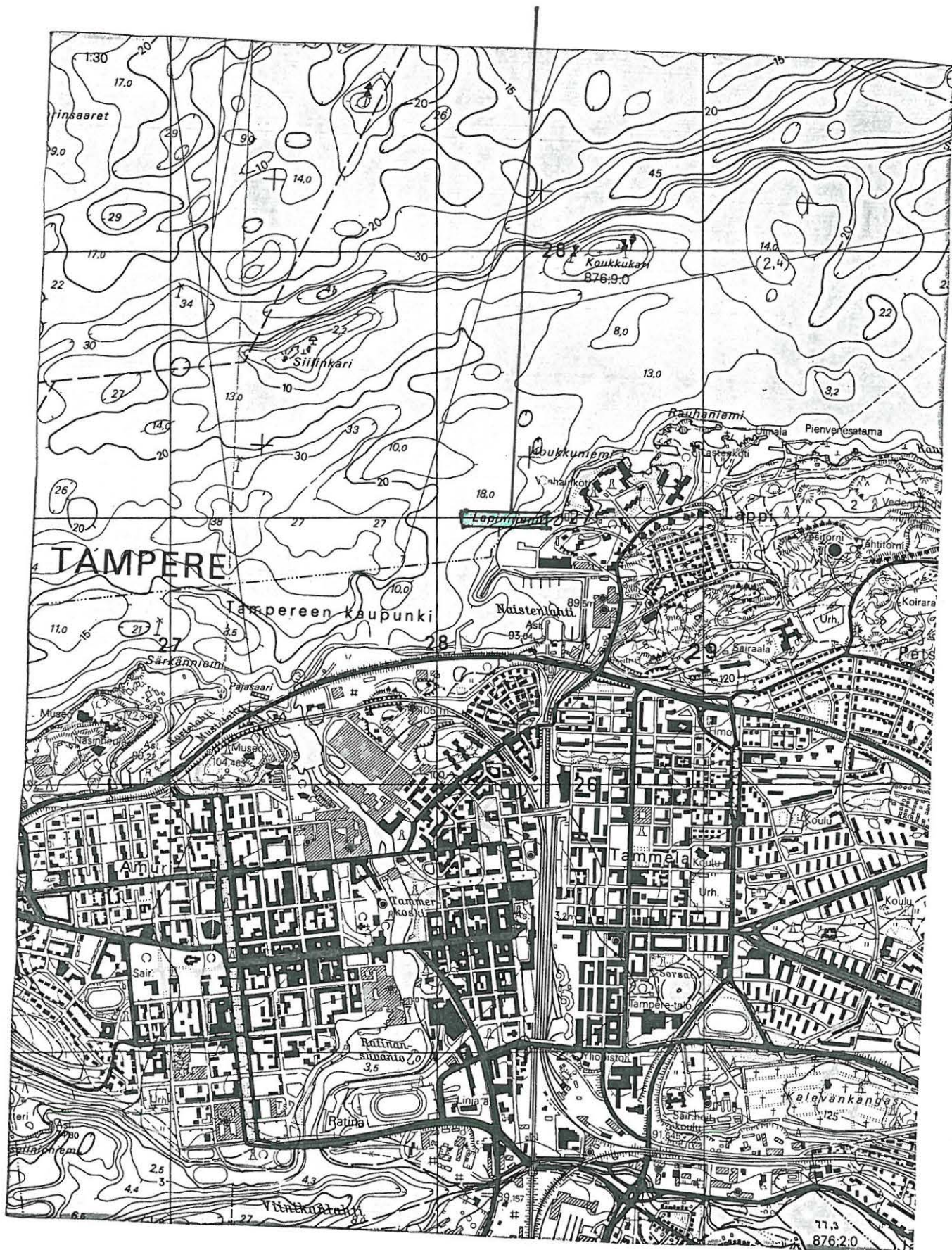
Heikel 1882, 66 - 67

Rätty on arvioinut kohteen sijainneen Tampereen kaupungin IX kaupunginosan korttelissa 146. Alue on nykyään Lapinniemen kaupunginosaa ja siellä on Lapinraunionpuisto. Raunio on sijainnut noin 1.1 kilometriä koilliseen tuomiokirkolta.

A. O. Heikelin pietarilaiselta Kaufmannilta saamien tietojen mukaan Lapinniemen sahan lähellä Näsijärven rannalla jyrkästi nousevalla "vuoritöyrämällä" sijainnut pieni "kivikumpu". Tämä on tuhottu sahaa rakennettaessa 1800-luvulla. "Kummun" keskellä oli rakennustyömiesten mukaan ollut kaksi laakakiveä asetettuina toisiaan vastaan ja niiden alla kasa hiiliä ja poltettuja luita. (Heikel 1882, 66 - 67.)

Liitekartta 1 kpl

TAMPEREEN INVENTOINTI 1994
LAPINNIEMI
Liitekartta 1
Pk 2123 09 TAMPERE (1991), ote 1:20 000
x = 6822 y = 2488



ARKEOLOGISEN KOHTEEN TARKASTUS

--	--	--

Tunnistetiedot

Kunta: TAMPERE Inventointinumero: 14
 Alue: Messukylä Luokka: II
 Nimi: Kokinpelto Ajoitus: Kivikausi
 Kohteen laji: Asuinpaikka Lukumäärä: 1
 Kohteesta muita kortteja _____ kpl (ks. täyttöohjeet)
 Tarkastaja: T. Nurminen Tarkastusaika: 25.5.1994

Sijaintitiedot

Peruskartta 2123 11 MESSUKYLÄ Pinta-ala _____
 x = 6819 60 y = 2490 75 z = n. 80
 Suunta ja etäisyys kirkosta tms. Messukylän vanhasta kirkosta n. 1 km WSW

Hoito ja kunto (ks. täyttöohjeet)

A B C D E F G

Tila ja omistaja (ks. täyttöohjeet)

Kylä/kaupunginosa: Messukylän kylä
 Tila/Rno/Nimi Rn:o 9:29 Kokki
 tai Kortteli/tontti/palsta _____
 Omistaja: Tampereen kaupunki Puhelin: _____
 Osoite: PL 87 Postitmp: 33210 TAMPERE

Kiinteistötunnus

837	585	0009	0029
-----	-----	------	------

 vuokrattu, ks huomautukset

Lisää kiinteistöjä kpl

Aiemmat tiedot: Kaiv. Sarasmo 1967 (selostus 1967, kaiv. kert.1968); inv. Rätty 1971 – 1972, n:o 19; Pirkanmaan esihistorialliset kohteet, Tampere, n:o 14, Tampereen seutukaavaliitto 1983 ja 1995 (painossa)

Aiemmat löydöt: KM 17244:1–5, KM 17588:1–8, HM 2764:1–102

Tarkastuslöydöt: –

TARKASTUSKERTOMUS

Liitteet:

kartat 2 kpl

muut liitteet:

negatiivit:

diat:

Tarkastuksen aihe: Asuinpaikan tarkastus Tampereen inventoinnin yhteydessä.

Kohteen kuvaus: Vuohenojan eteläpuolella Iidesjärven itärannalla noin 200 metrin päässä Iidesjärven rannasta sijaitseva nuorakeraaminen asuinpaikka.

Asuinpaikka on löytynyt vuonna 1967 arkeologian opiskelija K. Hjortin pikkusiskon Lena Hjortin löydettyä koristeltuja keramiikan vetiseltä rantapelloilta (KM 17244:1–5). Lena Hjort poimi Iidesjärven rantapelloilta keramiikan paloja ja kvartseja myös 5.5.1968 (KM 17588:1–8). E. Sarasmon johdolla paikalla kaivettiin 19. – 30.6.1967 runsaat 300 m²: asuinpaikka-alue sijaitsi rantapeltoon pistävällä hiekkasärkällä, sen keskellä ja itäreunassa, keramiikkalöytöjen perusteella noin 26 metriä pitkällä ja noin 3 – 6 metriä leveällä alueella. Särkän jatkona pohjoisessa samalla puolella Vuohenojaa on korkeampi hiekkaharjanne, johon tehdyt koekuopat osoittivat alueen olleen käyttöintesiteetiltään vähäisen (noin 25 m², 5 sirua keramiikkaa ja pari kvartsi-iskosta). Kaivauksissa löytyi n. 7 kiloa keramiikkaa, kvartsi-iskoksia ja –esineitä ja sädekiviliuskeinen oikokirveen kappale (HM 2764:1–102).

Sarasmon mukaan ainoa tutkimisenarvoinen kohde olisi hiekkaharjanteen eteläpuolinen alavampi alue. Rätty arveli asuinpaikkaa olevan myös Vuohenojan pohjoispuolella, joskaan hänellä ei ollut konkreettisia todisteita.

Tässä inventoinnissa asuinpaikka ja sen lähialueet olivat tarkastushetkellä määrän suomalaisessa tilassa: varsinainen koekuopitus ei ollut mahdollista. Pintamaahan tehdyistä koepistoista ei tullut löytöjä. Maa-aines oli savea.

Ympäristö ja maasto: (vesistö, vesistökoodi, rakennukset, tiet, sorakuopat jne)
 Asuinpaikka sijaitsee kostealla rantapellolla Vuohenojan eteläpuolella noin 200 metrin päässä Iidesjärven rannasta sen itäpuolella. Asuinpaikalta on noin 50 metriä idässä olevaan Vuohensillankatu 18:aan. Kohde sijaitsee luonnonsuojelualueella. Alue on tuuhean nuoren lehtipusikon peittämää.

Laajuuden arviointiperuste: Sarasmon kaivaukset 1967.

Luokitusehdotus perusteluineen: II. Kohde tulee säilyttää II-luokassa, koska paikalla ei pystytty koekuopittamalla selvittämään mahdollisia jäljellä olevia alueita.

Ehdotus suoja-alueeksi:

Havaintomahdollisuudet: Huonot.

Opas:

Rauhoitustoimenpiteet maastossa:

Tiedossa olevat maankäyttösuunnitelmat, kiireellisyys: Kohde ei ole uhattuna: sijaitsee luonnonsuojelualueella.

Lähilöytöjä: HM 2755 (pyörökirves, Vuohenojan poikki vievän tien syrjästä)

Selostus jätetty

Aika

Paikka

Allekirjoitus

Jatkotoimenpiteitä:**Huomautuksia (esim. perimätieto) ja lisäyksiä:****Täyttöohjeita:****Tunnistetiedot**

Mikäli kohteen alueella on useampia muinaisjäännöslajeja (esim. asuinpaikka ja röykkiöitä), täytä samalla nimellä ja inventointinumerolla useampi kortti

Hoito ja kunto

A. Kunto: 1=koskematon, 2=tutkittu osittain, 3=tutkittu kokonaan, 4=tuhoutunut osittain, 5=tuhoutunut kokonaan, 6=tutkittu ja tuhoutunut osittain, 7=tutkittu ja tuhoutunut kokonaan

B. Alkuperäisyys: 1=täysin alkuperäinen, 2=entisöity osittain, 3=entisöity kokonaan 4=siirretty alkuperäiseltä paikaltaan

C. Hoitotarve: 1=vaatii entistämistä, 2=vaatii kunnostamista, 3=vaatii puhdistamista tai esiin kaivamista, 4=vaatii tuki- tai suojarakenteita, 5=vaatii tutkimuksia tuhoutumisen estämiseksi, 6=vaatii jatkuvaa hoitoa, 7=ei vaadi hoitotoimenpiteitä

D. Hoitotilanne: 1=peruskunnostettu, 2=tuettu rakentein, 3=pidetään puhtaana

E. Rajaustarkkuus: 1=rajattu arvion pohjalta, 2=rajattu osittaisella koekaivauksella, 3=rajattu kokonaan epävarmasti koekaivauksin, 4=rajattu kokonaan luotettavin koekaivauksi, 5=rajattu näkyvien rakenteiden perusteella

F. Vahvistustapa: 1=rajattu vain muinaisjäännös, 2=rajattu vain suoja-alue, 3=rajattu sekä muinaisjäännös että suoja-alue

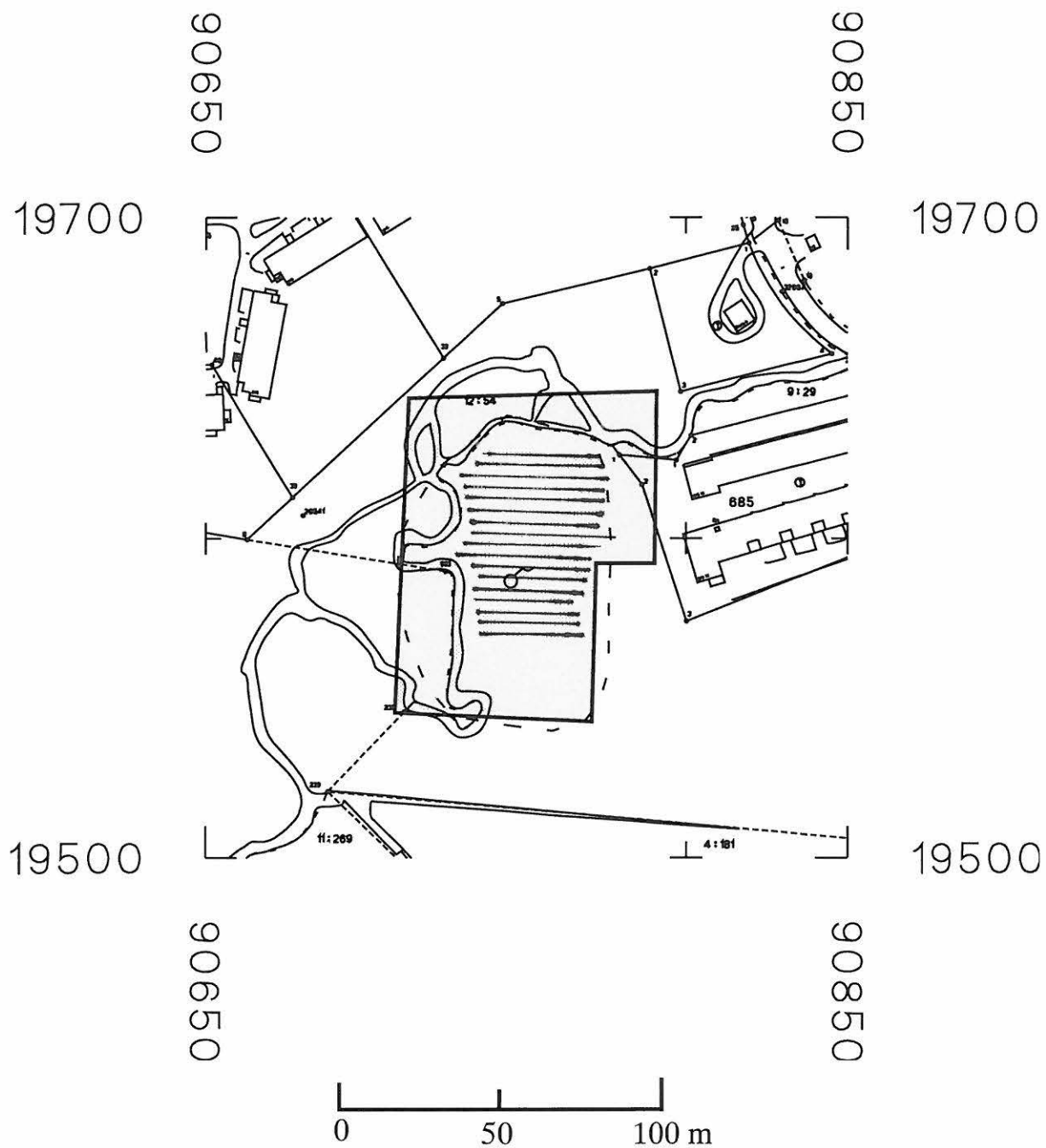
G. Maastomerkintä: 1=kuparitaulu, 2=kertova taulu, 3=paalurajaus ilman taulua, 4=paalurajaus ja taulu, 5=aitaus ja taulu, 6=rakennus ympärillä ja taulu

Tila ja omistaja

Mikäli kohde on useamman kylän tai kunnan alueella, TÄYTÄ LISÄKORTTI

TAMPEREEN INVENTOINTI 1994
MESSUKYLÄ, KOKINPELTO
Liitekartta 2

 ASUINPAIKKA-ALUE



kantakartta

TUNNUS
83710014

© Tampereen kaupunkimittausyksikkö

TARKASTUSKERTOMUS

Liitteet:

kartat	1 kpl	_____
muut liitteet:		_____
negatiivit:		_____
diat:		_____

Tarkastuksen aihe: Asuinpaikan tarkastus Tampereen inventoinnin yhteydessä.

Kohteen kuvaus: Kokinpellon nuorakeraamisen asuinpaikan pohjoispuolella sitä korkeammalla olevalla rinteellä sijaitseva kivikautinen asuinpaikka. Alue sijaitsee Iidesrannan ja Kalevantien kulmauksessa. Räty löysi vähäisiä merkkejä paikalla sijainneesta asuinpaikasta: kivitaltan katkelman, kvartsi-iskoksia, luunsiruja (KM 18815: 1–5). Kuiva hietamaa ja järven sijainti olivat asuinpaikalle sopivia. Jo hän piti asuinpaikkaa täysin tuhoutuneena, teiden pirstomana.

Nykyisin paikan päällä mikään ei viittaa kivikautiseen asuinpaikkaan. Rinteen loivasti laskeva osuus on rakennettua. Iidesjärven äkkijyrkällä rannalla kasvaa lehtipuita; tämä ranta oli niin soisen märkä, ettei koekuoppien kaivaminen ollut mahdollista. Maa-aines tällä alueella on savea.

Ympäristö ja maasto: (vesistö, vesistökoodi, rakennukset, tiet, sorakuopat jne)
Tuhoutunut asuinpaikka sijaitsee Iidesrannan ja Kalevantien kulmauksessa noin 150 metrin päässä itäkoilliseen Iidesjärven rannasta. Tiet pirstovat aluetta ja rakennuksia on Iidesrannan eteläpuolella ja Kalevantien itäpuolella.

Laajuuden arviointiperuste: Alkuperäistä laajuutta ei pysty arvioimaan.

Luokitusehdotus perusteluineen: III. Paikalla ei ole näkyvissä mitään merkkejä kiinteästä muinaisjäännöksestä. Kohde on täysin tuhoutunut.

Ehdotus suoja-alueeksi: Ei tarvitse suojelua. Kohde on täysin tuhoutunut.

Havaintomahdollisuudet:

Opas:

Rauhoitustoimenpiteet maastossa:

Tiedossa olevat maankäyttösuunnitelmat, kiireellisyys:

Lähilöytöjä:

Selostus jätetty

Aika

Paikka

Allekirjoitus

Jatkotoimenpiteitä:**Huomautuksia (esim. perimätieto) ja lisäyksiä:****Täyttöohjeita:****Tunnistetiedot**

Mikäli kohteen alueella on useampia muinaisjäännöslajeja (esim. asuinpaikka ja röykkiöitä), täytä samalla nimellä ja inventointinumerolla useampi kortti

Hoito ja kunto

A. Kunto: 1=koskematon, 2=tutkittu osittain, 3=tutkittu kokonaan, 4=tuhoutunut osittain, 5=tuhoutunut kokonaan, 6=tutkittu ja tuhoutunut osittain, 7=tutkittu ja tuhoutunut kokonaan

B. Alkuperäisyys: 1=täysin alkuperäinen, 2=entisöity osittain, 3=entisöity kokonaan 4=siirretty alkuperäiseltä paikaltaan

C. Hoitotarve: 1=vaatii entistämistä, 2=vaatii kunnostamista, 3=vaatii puhdistamista tai esiin kaivamista, 4=vaatii tuki- tai suojarakenteita, 5=vaatii tutkimuksia tuhoutumisen estämiseksi, 6=vaatii jatkuvaa hoitoa, 7=ei vaadi hoitotoimenpiteitä

D. Hoitotilanne: 1=peruskunnostettu, 2=tuettu rakentein, 3=pidetään puhtaana

E. Rajaustarkkuus: 1=rajattu arvion pohjalta, 2=rajattu osittaisella koekaivauksella, 3=rajattu kokonaan epävarmasti koekaivauksin, 4=rajattu kokonaan luotettavin koekaivauksi, 5=rajattu näkyvien rakenteiden perusteella

F. Vahvistustapa: 1=rajattu vain muinaisjäännös, 2=rajattu vain suoja-alue, 3=rajattu sekä muinaisjäännös että suoja-alue

G. Maastomerkintä: 1=kuparitaulu, 2=kertova taulu, 3=paalurajaus ilman taulua, 4=paalurajaus ja taulu, 5=aitaus ja taulu, 6=rakennus ympärillä ja taulu

Tila ja omistaja

Mikäli kohde on useamman kylän tai kunnan alueella, TÄYTÄ LISÄKORTTI

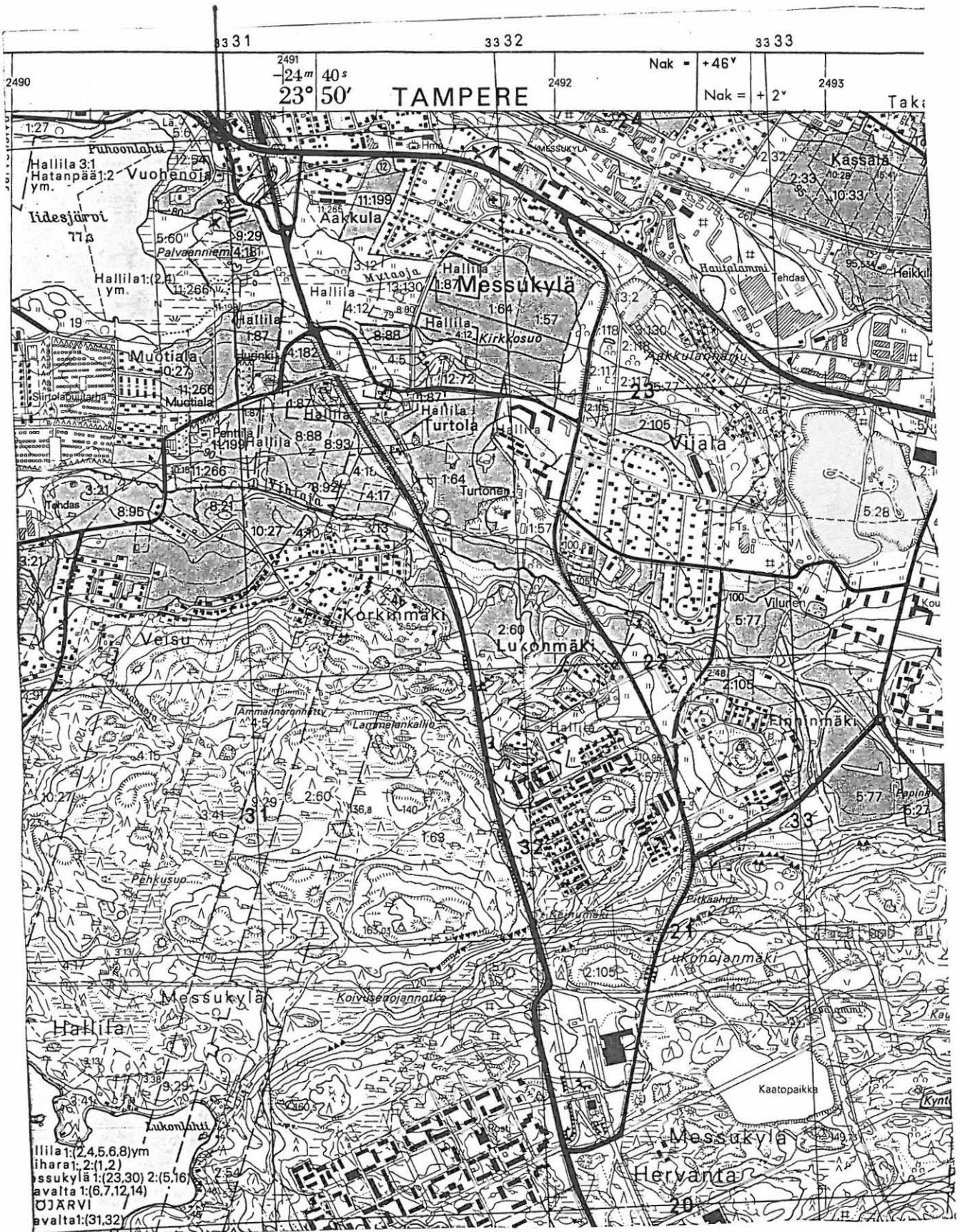
TAMPEREEN INVENTOINTI 1994

VUOHENOJA

Liitekartta 1

Pk 2123 11 MESSUKYLÄ (1980), ote 1:20 000

x = 6819 95 y = 2490 65 z = 85



ARKEOLOGISEN KOHTEEN TARKASTUS

--	--	--

Tunnistetiedot

Kunta: TAMPERE Inventointinumero: 16
 Alue: Pappila Luokka: II
 Nimi: Pappinen Ajoitus: Kivikausi
 Kohteen laji: Asuinpaikka Lukumäärä: 1
 Kohteesta muita kortteja _____ kpl (ks. täyttöohjeet)
 Tarkastaja: T. Nurminen Tarkastusaika: 11. ja 23.5.1994

Sijaintitiedot

Peruskartta 2123 12 AITOLAHTI Pinta-ala _____
 x = 6821 12 y = 2493 06 z = 102 - 105
 Suunta ja etäisyys kirkosta tms. Vanhainkodin päärakennuksesta n. 150 m SE

Hoito ja kunto (ks. täyttöohjeet)

A B C D E F G

Tila ja omistaja (ks. täyttöohjeet)

Kylä/kaupunginosa: Pappila
 Tila/Rno/Nimi Rn:o 2:4 Pappinen
 tai Kortteli/tontti/palsta _____
 Omistaja: Tampereen kaupunki Puhelin: _____
 Osoite: PL 87 Postitmp: 33210 TAMPERE
 Kiinteistötunnus

837	587	0002	0004
-----	-----	------	------

 vuokrattu, ks huomautukset
 Lisää kiinteistöjä _____ kpl

Aiemmat tiedot: Inv. Rätty 1971 - 1972, n:o 21; Pirkanmaan esihistorialliset kohteet, Tampere, n:o 16, Tampereen seutukaavaliitto 1983 ja 1995 (painossa)

Aiemmat löydöt: KM 18816:1-2

Tarkastuslöydöt: KM 28574:1-2

TARKASTUSKERTOMUS

Liitteet:

kartat 2 kpl

muut liitteet:

negatiivit: 98723

diat: 30924

Tarkastuksen aihe: Asuinpaikan tarkastus Tampereen inventoinnin yhteydessä.

Kohteen kuvaus: Takahuhdin vanhainkodin kaakkoispuolella tieharjanteella ja etelälounaaseen laskevalla peltoalueella sijaitseva kivikautinen asuinpaikka. Rätty löysi paikalta kvartsi-iskoksia (KM 18816:1-2) Pappisen perunakellarin ympäristöstä, joskin eniten löytöjä tuli Rädyn mukaan harjanteen laskevalta hiekkarinteeltä 100 – 105 metrin korkeuskäyrien väliltä.

Pappisen rakennukset on purettu. Alueen äestettyä savipeltoa pintapoisuimittiin. Kyseessä ei siis ole mikään Rädyn mainitsema hiekkarinne. Mitään värjeroja ei sateenkostuttamasta pellonpinnasta havaittu, mutta 102 metrin ja 105 metrin korkeuskäyrien väliltä (ks. liitekartta) löytyi kvartsi-iskoksia ja pii-iskos (KM 28574:1-2). Paikalla on kivikautinen asuinpaikka.

Ympäristö ja maasto: (vesistö, vesistökoodi, rakennukset, tiet, sorakuopat jne)
Asuinpaikka sijaitsee peltoalueella noin 100 metriä Takahuhdin vanhainkodin päärakennuksesta kaakkoon. Asuinpaikka-alueen koillispuolella on taloja: lähin rakennus on noin 50 metrin päässä.

Laajuuden arviointiperuste: Pintapoimintalöydöt.

Luokitusehdotus perusteluineen: II. Kivikautinen asuinpaikka pellolla.

Ehdotus suoja-alueeksi:

Havaintomahdollisuudet:

Opas:

Rauhoitustoimenpiteet maastossa:

Tiedossa olevat maankäyttösuunnitelmat, kiireellisyys:

Lähilöytöjä:

Selostus jätetty

Aika

Paikka

Allekirjoitus

Jatkotoimenpiteitä:**Huomautuksia (esim. perimätieto) ja lisäyksiä:****Täyttöohjeita:****Tunnistetiedot**

Mikäli kohteen alueella on useampia muinaisjäännöslajeja (esim. asuinpaikka ja röykkiöitä), täytä samalla nimellä ja inventointinumerolla useampi kortti

Hoito ja kunto

A. Kunto: 1=koskematon, 2=tutkittu osittain, 3=tutkittu kokonaan, 4=tuhoutunut osittain, 5=tuhoutunut kokonaan, 6=tutkittu ja tuhoutunut osittain, 7=tutkittu ja tuhoutunut kokonaan

B. Alkuperäisyys: 1=täysin alkuperäinen, 2=entisöity osittain, 3=entisöity kokonaan 4=siirretty alkuperäiseltä paikaltaan

C. Hoitotarve: 1=vaatii entistämistä, 2=vaatii kunnostamista, 3=vaatii puhdistamista tai esiin kaivamista, 4=vaatii tuki- tai suojarakenteita, 5=vaatii tutkimuksia tuhoutumisen estämiseksi, 6=vaatii jatkuvaa hoitoa, 7=ei vaadi hoitotoimenpiteitä

D. Hoitotilanne: 1=peruskunnostettu, 2=tuettu rakentein, 3=pidetään puhtaana

E. Rajaustarkkuus: 1=rajattu arvion pohjalta, 2=rajattu osittaisella koekaivauksella, 3=rajattu kokonaan epävarmasti koekaivauksin, 4=rajattu kokonaan luotettavin koekaivauksi, 5=rajattu näkyvien rakenteiden perusteella

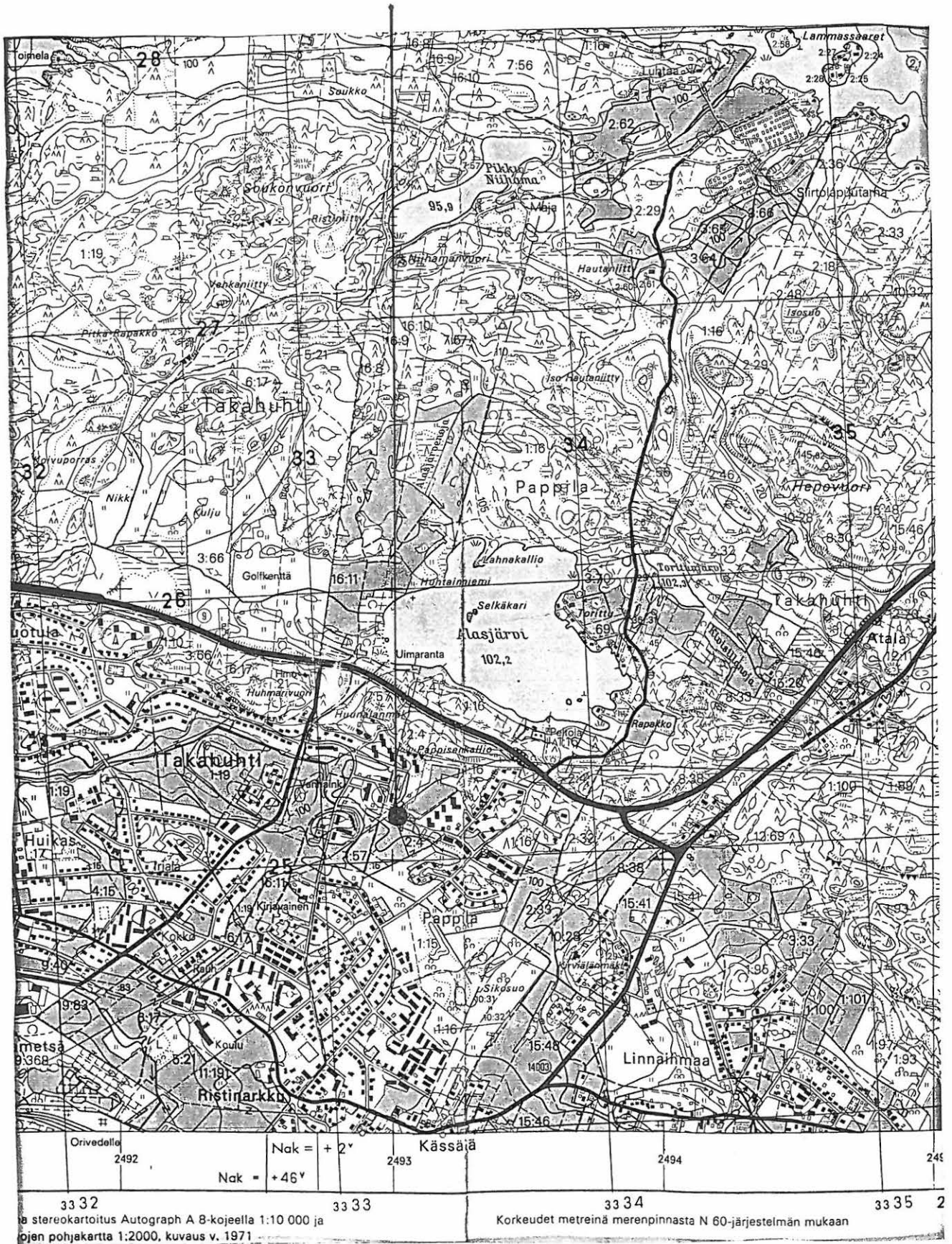
F. Vahvistustapa: 1=rajattu vain muinaisjäännös, 2=rajattu vain suoja-alue, 3=rajattu sekä muinaisjäännös että suoja-alue

G. Maastomerkintä: 1=kuparitaulu, 2=kertova taulu, 3=paalurajaus ilman taulua, 4=paalurajaus ja taulu, 5=aitaus ja taulu, 6=rakennus ympärillä ja taulu

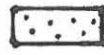
Tila ja omistaja

Mikäli kohde on useamman kylän tai kunnan alueella, TÄYTÄ LISÄKORTTI

TAMPEREEN INVENTOINTI 1994
 PAPPILA, PAPPINEN
 Liitekartta 1
 Pk 2123 12 AITOLAHTI (1980), ote 1:20 000
 x = 6821 12 y = 2493 06 z = 102 - 105



TAMPEREEN INVENTOINTI 1994
PAPPILA, PAPPINEN
Liitekartta 2

 LÖYTÖALUE

92900

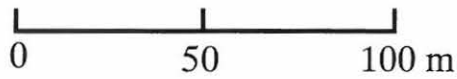
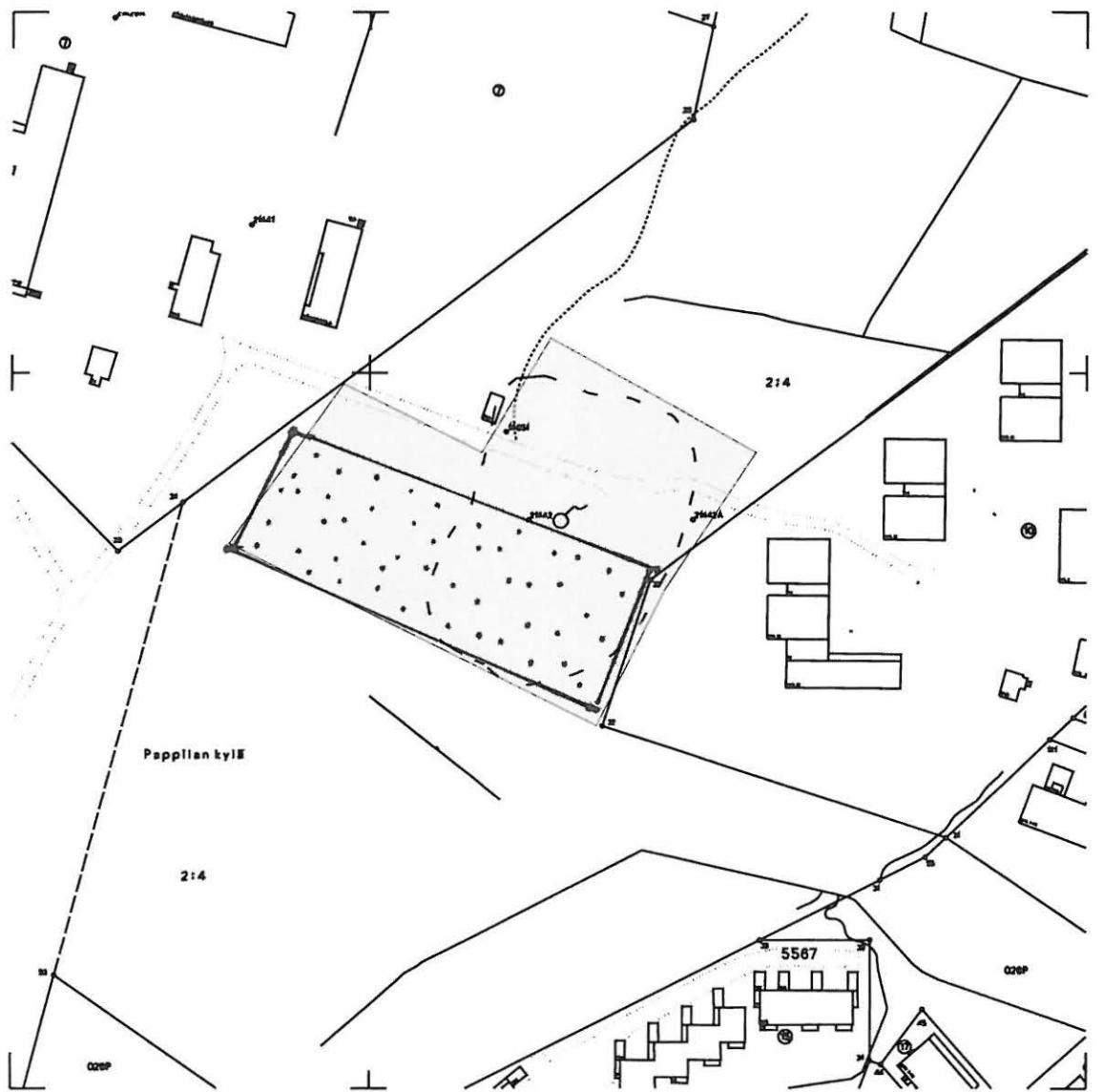
93200

21300

21000

92900

93200



kantakartta

TUNNUS
83710016

© Tampereen kaupunkimittausyksikkö

Inventointikohde n:o 17

TAMPERE, PAPPILA, PAPPINEN 2

Luetteloitu rautakautisena asuinpaikkana tai kalmistona II

Mj. rek. n:o ollut 837-1-0017

Pk 2123 12 AITOLAHTI

x = 6821 15 y = 2493 05 z = 100 - 105

Aiemmat tiedot:

Inv. Rätty 1971 - 1972, n:o 22

Pirkanmaan esihistorialliset kohteet, Tampere, n:o 17, Tampereen seutukaavaliitto 1983 ja 1995 (painossa)

Löydöt:

KM 18816:3

Kirjallisuus:

Salo 1988, 153, 158

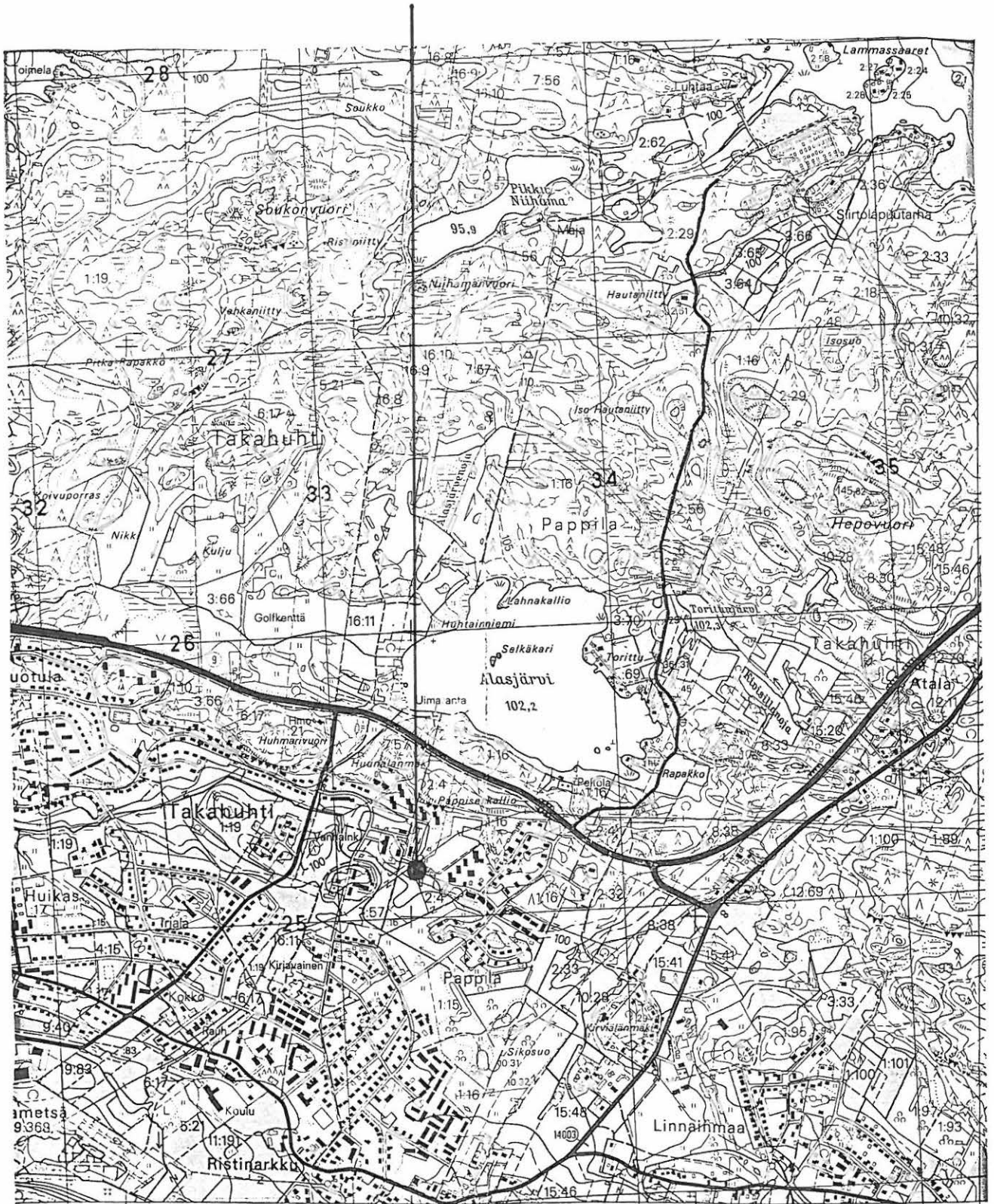
Kohde sijaitsee noin 150 - 200 metriä Pappilan vanhainkodista kaakkoon. Rautakauteen viittaavat havainnot ovat kaikki Pappisen piharakennusten läheisyydestä. Rautakautiseen mui-
naisjäännökseen ovat Rädyn mukaan viitanneet kaksi Pappisen talon perunakellarin lounais-
puolelta löytyneet kaksi keramiikanpalaa ja kiviraunio talon navetan ja kevyen ajotien etelä-
puolella ajotien ja pellon välissä. Rauniosta noin 100 - 130 metrin päässä itäkaakossa ajotien
pohjoispuolelta Rätty on inventoinut raunio pohjan. Pappisen navetan itäpuolisessa kalliossa
ajotien pohjoispuolella Rätty on havainnoinut "kuppi- eli uhrikiven", jossa on neljä uhri-
kuoppia muistuttavaa "kuppeja". Sarasmo ei Salon mukaan ole pitänyt kuopanteita oikeina
kuppeina (Salo 1988, 158).

Inventointi 1994:

Kohde tarkastettiin 11. ja 23.5.1994. Pappisen rakennuksia ei ole enää jäljellä. Rädyn inven-
toima kivilatomus on epämääräinen ja sen kivet on todennäköisesti kasattu pellolta. Rädyn
mainitsemaa raunio pohjaa ei löytynyt; se oli alunperinkin epämääräinen. "Kuppikiven"
"kupit" näyttävät luonnollisilta rapautumilta. Keramiikan löytöalueelle kaivettiin muutama
koekuoppa, mutta mitään rautakautiseen tai esihistorialliseen viittaavaa ei löytynyt. Maa oli
hyvin sekoittunutta: kuopista löytyi mm. moderneja rautanauvoja, lasinpaloja ja tiiltä. Mieles-
tämme paikalla ei ole rautakautista kalmistoa tai asuinpaikkaa, joten kohteen voi poistaa mui-
naisjäännösrekisteristä.

Liitekarta 1 kpl

TAMPEREEN INVENTOINTI 1994
 PAPPILA, PAPPINEN 2
 Liitekartta 1
 Pk 2123 12 AITOLAHTI (1980), ote 1:20 000
 x = 6821 15 y = 2493 05 z = 100 - 105



Orvedolla	2492	Nak = + 2°	Kässää	2494	249
		Nak = +46°			
33 32		33 33		33 34	33 35 2

stereokartoitus Autograph A 8-kojeella 1:10 000 ja
 rojen pohjakaartta 1:2000, kuvaus v. 1971
 Korkeudet metreina merenpinnasta N 60-järjestelmän mukaan

ARKEOLOGISEN KOHTEEN TARKASTUS

--	--	--

Tunnistetiedot

Kunta: TAMPERE Inventointinumero: 18
 Alue: Takahuhti/Pappila Luokka: II
 Nimi: Linna Ajoitus: Rautakausi
 Kohteen laji: Röykkiö (ks. kuvaus) Lukumäärä: 3 (+ 3)
 Kohteesta muita kortteja _____ kpl (ks. täyttöohjeet)
 Tarkastaja: T. Nurminen Tarkastusaika: 23.5.1994

Sijaintitiedot

Peruskartta 2123 12 AITOLAHTI Pinta-ala _____
 x = 6820 52 y = 2492 50 z = n. 104
 Suunta ja etäisyys kirkosta tms. Ristinarkun koululta noin 200 metriä koilliseen

Hoito ja kunto (ks. täyttöohjeet)

A B C D E F G

Tila ja omistaja (ks. täyttöohjeet)

Kylä/kaupunginosa: Pappilan kaupunginosa (aik. Takahuhdin kylä)
 Tila/Rno/Nimi _____
 tai Kortteli/tontti/palsta Kortteli 5586, tontti 5
 Omistaja: As. Oy Haukkakartano Puhelin: _____
 Osoite: Takahuhdinkatu 75 A 1 Postitmp: 33560 TAMPERE
 Kiinteistötunnus

837	028	5586	0005
-----	-----	------	------

 vuokrattu, ks huomautukset

Lisää kiinteistöjä _____ kpl

Aiemmat tiedot: Kaiv. Rätty 1971; inv. Rätty 1971 – 1972, n:o 24; tark. Rätty 1972; Pirkanmaan esihistorialliset kohteet, Tampere, n:o 18, Tampereen seutukaavaliitto 1983 ja 1995 (painossa)

Aiemmat löydöt: KM 18440:1–36 (kaiv.löydöt), KM 18811:1–2 (inv.löydöt)

Tarkastuslöydöt: –

TARKASTUSKERTOMUS

Liitteet:

kartat	2 kpl
muut liitteet:	
negatiivit:	98718–98720
diat:	30919–30921

Tarkastuksen aihe: Röykkiöiden tarkastus Tampereen inventoinnin yhteydessä.

Kohteen kuvaus: As. Oy Haukkakartanon, Takahuhdinkatu 75, piha-alueella sijaitseva muinaisjäännös.

Räty inventoi kohteesta neljä kiinteää muinaisjäännöstä, joista hän kaivoi kesällä 1971 kaksi ja koekaivoi kahta ennen kuin Linnan tilan päärakennusten tilalle rakennettiin ko. taloyhtiö: 1. Maakumpu (kohde I), joka kaivettiin kesällä 1971. Maakumpu oli kooltaan noin 17.5 x 15 m ja se osoittautui sekundaariseksi: alta paljastui kivilatomus. Tämä epäsäännöllinen kiveys oli kasattu halkaisijaltaan 10 – 40 cm olevista kivistä. Löydöt olivat keramiikkaa ja nuotiotuhkaa. 2. Kalliolle kasattu turpeenpeittämä kiviroykkiö (kohde IV), joka kaivettiin kesällä 1971. Se oli epämääräinen, erisuuruista kivistä yksikerroksiseksi koottu: se oli mahdollisesti kaskiroykkiö. Löydöt olivat rautakautista keramiikkaa ja mahdollisesti palaneita eläinten luita. 3. Kumpurakennelma (kohde II), jonka sisältä havaittiin koeojassa kivilatomuksen merkkejä. Koeojasta löytyi rautakautista keramiikkaa. 4. Kivilatomus suuren maakiven ympärillä (kohde III). Rakenne oli samantyyppinen kuin ensimmäisessä röykkiössä. Koeojasta löytyi osa paikalle rikotusta astiasta ja hevosen hampaita. Lisäksi B-talon alle jäi kohde V, ympäristöstään erottuva kivinen alue, josta tuli keramiikkaa ja ruosteinen metallisesine. Räty piti paikkaa a s u i n - t a i u h r i p a i k k a n a . Vuonna 1972 kohteet IV ja V olivat kadonneet.

Rädyn kohde III on hyvässä alkuperäisessä kunnossa. Kohteet I ja II ovat A-talon kyljessä ja tuntumassa; nekin ovat hyvässä kunnossa. Kohteiden I–III ympäristöä ei koekuopitettu. B- ja C-talojen länsipuolella oli nurmikkoalueella runsaasti erikokoisia siirtolohkareita: ne muodostavat kolme maansekaisista röykkiötä muistuttavaa keskittymää. Kivien lomiin tehdyistä koekuopista ei tullut löytöjä: maa-aines oli sekoittunutta ruskeanpunertavaa hiekkaa, joukossa jonkin verran lasia ja tiiltä. Alue tulisi rauhoittaa II-luokkaan läheisten Rädyn tekemien selvien löytöjen vuoksi. Pihan kaakkoiskulmaan tehdystä koekuopassa maa-aines oli samankaltaista: noin 10 cm:n syvyydeltä tuli hioin, jota ei kuitenkaan luetteloitu, koska se vaikutti suhteellisen modernilta.

Taloyhtiön itäpuolisten kerrostalojen pihan keskellä, alueen korkeimmalla kohdalla on myös siirtolohkareita. Alueelle tehtiin yksi koepisto: maa-aines ruskeaa hiekkaa, jossa ei ollut löytöjä. Ei ilmeisesti ole muinaisjäännös.

Ympäristö ja maasto: (vesistö, vesistökoodi, rakennukset, tiet, sorakuopat jne)
Entisellä Linnan tilan maalla, kolmen kerrostalon muodostaman asuntoyhtiö Haukkakartanon pihalla oleva muinaisjäännöskompleksi. Osa kohteista jäänyt talojen alle.

Laajuuden arviointiperuste: Rädyn tutkimukset alueella, näkyvät rakenteet ja koekuopitus.

Luokitusehdotus perusteluineen: II. Luokitusehdotus koskee sekä Rädyn kohteita I–III että B- ja C-talojen länsipuolista "röykkiöaluetta". Kohteissa sekoittumisen merkkejä.

Ehdotus suoja-alueeksi: Koko taloyhtiön piha-alue? Koska kyseessä on ilmeisesti asuinpaikka, muinaisjäännös ei rajoitu vain näkyviin "röykkiöihin".

Havaintomahdollisuudet: Hyvät.

Opas:

Rauhoitustoimenpiteet maastossa:

Tiedossa olevat maankäyttösuunnitelmat, kiireellisyys: Kerrostalon piha-alueena.

Lähilöytöjä:

Selostus jätetty

Aika

Paikka

Allekirjoitus

Jatkotoimenpiteitä:**Huomautuksia (esim. perimätieto) ja lisäyksiä:****Täyttöohjeita:****Tunnistetiedot**

Mikäli kohteen alueella on useampia muinaisjäännöslajeja (esim. asuinpaikka ja röykkiöitä), täytä samalla nimellä ja inventointinumerolla useampi kortti

Hoito ja kunto

A. Kunto: 1=koskematon, 2=tutkittu osittain, 3=tutkittu kokonaan, 4=tuhoutunut osittain, 5=tuhoutunut kokonaan, 6=tutkittu ja tuhoutunut osittain, 7=tutkittu ja tuhoutunut kokonaan

B. Alkuperäisyys: 1=täysin alkuperäinen, 2=entisöity osittain, 3=entisöity kokonaan 4=siirretty alkuperäiseltä paikaltaan

C. Hoitotarve: 1=vaatii entistämistä, 2=vaatii kunnostamista, 3=vaatii puhdistamista tai esiin kaivamista, 4=vaatii tuki- tai suojarakenteita, 5=vaatii tutkimuksia tuhoutumisen estämiseksi, 6=vaatii jatkuvaa hoitoa, 7=ei vaadi hoitotoimenpiteitä

D. Hoitotilanne: 1=peruskunnostettu, 2=tuettu rakentein, 3=pidetään puhtaana

E. Rajaustarkkuus: 1=rajattu arvion pohjalta, 2=rajattu osittaisella koekaivauksella, 3=rajattu kokonaan epävarmasti koekaivauksin, 4=rajattu kokonaan luotettavin koekaivauksi, 5=rajattu näkyvien rakenteiden perusteella

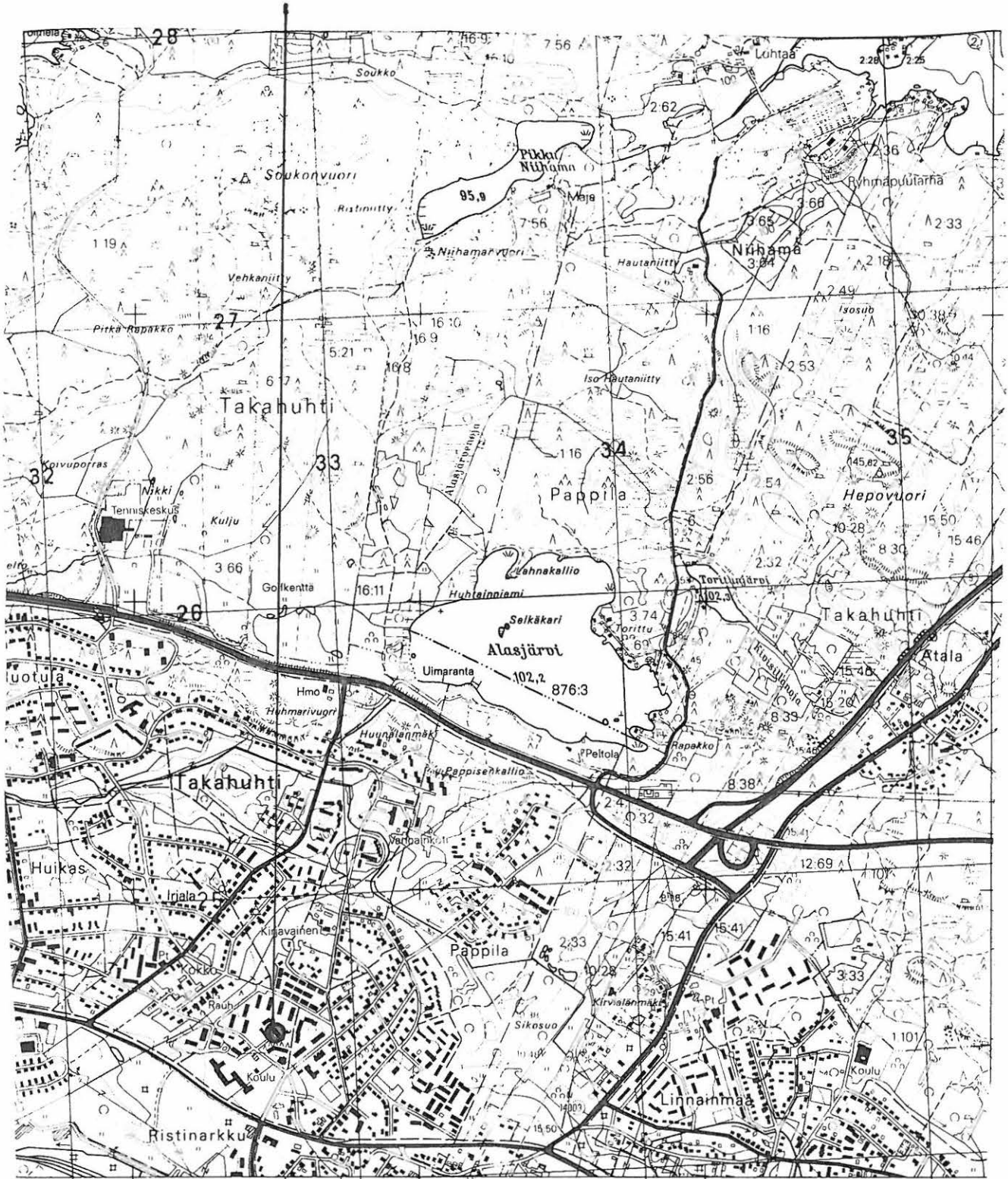
F. Vahvistustapa: 1=rajattu vain muinaisjäännös, 2=rajattu vain suoja-alue, 3=rajattu sekä muinaisjäännös että suoja-alue

G. Maastomerkintä: 1=kuparitaulu, 2=kertova taulu, 3=paalurajaus ilman taulua, 4=paalurajaus ja taulu, 5=aitaus ja taulu, 6=rakennus ympärillä ja taulu

Tila ja omistaja

Mikäli kohde on useamman kylän tai kunnan alueella, TÄYTÄ LISÄKORTTI

TAMPEREEN INVENTOINTI 1994
 TAKAHUHTI/PAPPILA, LINNA
 Liitekartta 1
 Pk 2123 12 AITOLAHTI (1991), ote 1:20 000
 x = 6820 52 y = 2492 50 z = n. 104



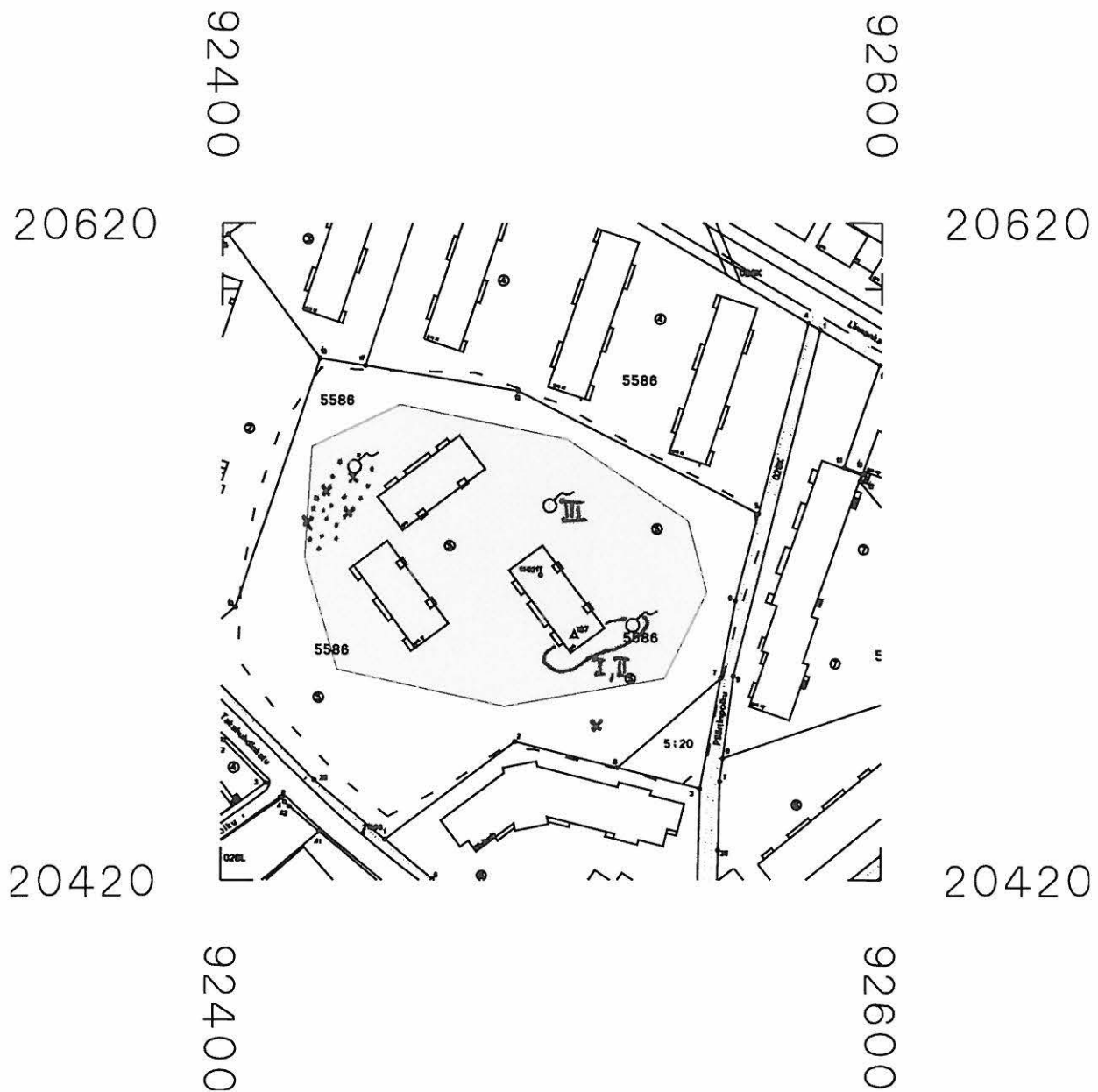
Orivedelle 2492	Nak = + 2°	Kässälä 2493	2494
	Nak = + 46°		
33 32	33 33	33 34	33 35

runkona stereokartoitus Autograph A8-kojeella 1:10 000 v. 1972
 itäin kaavojen pohjakartta
 ilia magneettisia häiriöitä

TAMPEREEN INVENTOINTI 1994
 TAKAHUHTI/PAPPILA, LINNA
 Liitekartta 2

✕ KOEKUOPPA

⊙ KIVINEN ALUE



kantakartta

TUNNUS
83710018

© Tampereen kaupunkimittausyksikkö

Inventointikohde n:o 19
TAMPERE, TAKAHUHTI, KALMO
Luetteloitu tuhoutuneena uhrilähteenä III
Mj. rek. n:o ollut 837-1-0019

Pk 2123 12 AITOLAHTI
x = 6820 30 y = 2492 10 z = n. 80

Aiemmat tiedot:

Inv. Rätty 1971 - 1972, n:o 25
Pirkanmaan esihistorialliset kohteet, Tampere, n:o 19, Tampereen seutukaavaliitto 1983 ja 1995 (painossa)

Kalmon niityn kohde sijaitsee noin 150 metriä Ristinarkun koulusta lounaaseen. Tässä Mesukylän harjun ja Takahuhdin välisessä laaksossa on ollut joki, joka on ollut kuivuneena jo vuosikymmeniä. Rätty oletti paikalla todennäköisesti olleen maanpinnalle ulottuvan lähteensilmän. Rädylle paikan osoitti entisen omistajatilän, Linnan tilan, isäntä Antti Linna. Paikkaa on pidetty perimätiedossa uhripaikkana.

Inventointi 1994:

Kohde tarkastettiin 23.5.1994. Nykyisin alue on kerrostaloalueiden välistä joutomaata. Alueen länsiosassa on likaviemärin kansi. Paikalla kasvaa pensaikkoa ja heinää. Kohdealue erottuu ympäristöstään kosteampana paikkana, mutta varsinaista lähettä tai edes vettä ei ollut havaittavissa. Alueelle tehtiin lapiolla kolme pistoa: mitään esihistorialliseen viittaavaa ei löytynyt. Uhrilähteen olemassaolosta ei ole täyttä varmuutta. Kohde voidaan mielestämme poistaa muinaisjäännösrekisteristä.

Liitekartta 1 kpl
Negatiivi 98717

TAMPEREEN INVENTOINTI 1994

TAKAHUHTI, KALMO

Liitekartta 1

Pk 2123 12 AITOLAHTI (1991), ote 1:20 000

x = 6820 30 y = 2492 10 z = n. 80



VIITTAUSHALLITUS, HELSINKI 1991

Karttarunkona stereokarttoitus Autograph A8-kojeella 1:10 000 v. 1972
 ja osittain kaavojen pohjakartta
 Alueella magneettisia häiriöitä

ARKEOLOGISEN KOHTEEN TARKASTUS

--	--	--

Tunnistetiedot

Kunta: TAMPERE Inventointinumero: 20
 Alue: Pappila Luokka: II
 Nimi: Kukkojenkivenmäki Ajoitus: Rautakausi
 Kohteen laji: Kalmisto Lukumäärä: 1
 Kohteesta muita kortteja _____ kpl (ks. täyttöohjeet)
 Tarkastaja: T. Nurminen Tarkastusaika: 23.5.1994

Sijaintitiedot

Peruskartta 2123 12 AITOLAHTI Pinta-ala _____
 x = 6820 32 y = 2492 68 z = n. 100
 Suunta ja etäisyys kirkosta tms. Takahuhdin koulusta noin 550 metriä kaakkoon

Hoito ja kunto (ks. täyttöohjeet)

A B C D E F G

Tila ja omistaja (ks. täyttöohjeet)

Kylä/kaupunginosa: Pappilan kaupunginosa (aik. Takahuhdin kylä)
 Tila/Rno/Nimi _____
 tai Kortteli/tontti/palsta Kortteli 5592, tontti 10
 Omistaja: Salomaa, Tuula Puhelin: _____
 Osoite: Huunalankatu 9b Postitmp: 33560 TAMPERE
 Kiinteistötunnus

837	028	5592	0010
-----	-----	------	------

 vuokrattu, ks huomautukset

Lisää kiinteistöjä 3 kpl

Aiemmat tiedot: Kaiv. Hackman 1909; kaiv. Tallgren 1913; inv. Rätty 1971 – 1972, n:o 26; tark. Rätty 1972; Pirkanmaan esihistorialliset kohteet, Tampere, n:o 20, Tampereen seutukaavaliitto 1983 ja 1995 (painossa)

Aiemmat löydöt: KM 5240:1–29, KM 5351:1–53, KM 6337:1–31, HM 1728

Tarkastuslöydöt: –

TARKASTUSKERTOMUS

Liitteet:

kartat	2 kpl
muut liitteet:	
negatiivit:	98721
diat:	30922

Tarkastuksen aihe: Kalmiston tarkastus Tampereen inventoinnin yhteydessä.

Kohteen kuvaus: Merovinkiaikainen kalmisto, joka sijaitsee Huunalankatu 9:n tontilla; kiveystä myös Huunalankatu 11:n pihalla..

Kalmisto löytyi vuonna 1908 kiven noston yhteydessä, jolloin löytyi miekan säiliä, keihäänkärkiä, puukonteriiä ja koruja (KM 5240:1–29). Kirkkoherra Olander toimitti löydöt eteenpäin ja seuraavana vuonna A. Hackman tutki paikan. Hän löysi kiintokiven viereiseltä n. 5.5 x 4.9 metrin suuruiselta alueelta pienen maansekaisen hautaröykkiön keskipisteen (KM 5351:1–53). Rakennuksen perustaa tehtäessä Hackmanin tutkiman alueen pohjoispuolelle vuonna 1913 löytöjä tehtiin lisää (KM 6337:1–16) ja A. M. Tallgren tutki paikkaa tarkemmin, mutta löytöjä oli vähemmän ja suurin osa oli keramiikkaa (KM 6337:17–31). Kulttuuri kerros oli noin 30 – 35 cm:n vahvuinen. Talon alle jääneellä alueella oli palaneita kiviä sisältänyt noin 40 x 50 cm:n kokoinen ja 7.2 cm syvä alue. Talon länsipuolen koalueelta löytöjä ei tullut. Kalmistoalueelta on tullut irtolöytönä tyypillinen nuoremmalle kansainvaellusajalle kuuluva rautainen paimensauvaneula (HM 1728). Alue on jaettu kahdeksi tontiksi ja alkuperäisen rakennuksen itäpuolelle on rakennettu toinen omakotitalo 1970-luvulla, jolloin Rätty tarkasti alueen talon suunnitteluvaiheessa. Hän nimesi Hackmanin yleiskartan Huunalankatu 9:n pihamaan yksittäiset kivet alue B:ksi ja samassa kartassa Hackmanin kaivaman röykkiön länsipuolella, nykyään Huunalankatu 11:n pihalla, olevan kiveyksen alue C:ksi. Nimen antanut Kukkojenkivi on räjäytetty pois.

Kohteen tarkastuksen yhteydessä keskusteltiin talon vanhan emännän Aili Salomaan ja nykyisen Huunalankatu 9b:n omistajan Tuula Salomaan kanssa. He toivoivat, ettei pihaan kaivettaisi kuoppia, joten aluetta ei koekuopitettu. Leikkauspinnoissa ei näkynyt mitään: maa-aines oli savensekaista hiekkaa, mutta maa saattaa olla muualta tuotua. Kevyiden pihatöiden yhteydessä ei ole löytynyt uusia esineitä. Alue B:n yksittäiset kivet ovat yhä paikallaan. Huunalankatu 11:n omakotitalojen omistajat eivät olleet kotona, joten sinne ei voitu tehdä koekuoppia. Alue C:n iso kivi oli kuitenkin selvästi tunnistettavissa. Piha on nurmikon ja kukkaistutusten kattama.

Ympäristö ja maasto: (vesistö, vesistökoodi, rakennukset, tiet, sorakuopat jne)
Kalmisto sijaitsee nykyään omakotialueella Pappilan kaupunginosassa. Kaivetut osat ovat Huunalankatu 9b:n tontilla ja epäillyt osat Huunalankatu 9a:n sekä 11a:n ja 11b:n tonteilla ko. kadun länsipuolella; tontit rajautuvat Takahuhdin koulun alueeseen. Näkyvät kiveykset ovat hoidetuilla pihamailla nurmikon ja istutusten peittäminä.

Laajuuden arviointiperuste: Kaivaustutkimukset, näkyvät kiveykset.

Luokitusehdotus perusteluineen: II. Pihamaiden nurmikoiden alla saattaa olla vielä kalmistoa jäljellä.

Ehdotus suoja-alueeksi:

Havaintomahdollisuudet: Kohtalaiset, mutta yksityispihoilla.

Opas:

Rauhoitustoimenpiteet maastossa:

Tiedossa olevat maankäyttösuunnitelmat, kiireellisyys: Omakotitalojen pihamaina.

Lähilöytöjä:

Selostus jätetty

Aika

Paikka

Allekirjoitus

Jatkotoimenpiteitä:**Huomautuksia (esim. perimätieto) ja lisäyksiä:****Täyttöohjeita:****Tunnistetiedot**

Mikäli kohteen alueella on useampia muinaisjäännöslajeja (esim. asuinpaikka ja röykkiöitä), täytä samalla nimellä ja inventointinumerolla useampi kortti

Hoito ja kunto

A. Kunto: 1=koskematon, 2=tutkittu osittain, 3=tutkittu kokonaan, 4=tuhoutunut osittain, 5=tuhoutunut kokonaan, 6=tutkittu ja tuhoutunut osittain, 7=tutkittu ja tuhoutunut kokonaan

B. Alkuperäisyys: 1=täysin alkuperäinen, 2=entisöity osittain, 3=entisöity kokonaan 4=siirretty alkuperäiseltä paikaltaan

C. Hoitotarve: 1=vaatii entistämistä, 2=vaatii kunnostamista, 3=vaatii puhdistamista tai esiin kaivamista, 4=vaatii tuki- tai suojarakenteita, 5=vaatii tutkimuksia tuhoutumisen estämiseksi, 6=vaatii jatkuvaa hoitoa, 7=ei vaadi hoitotoimenpiteitä

D. Hoitotilanne: 1=peruskunnostettu, 2=tuettu rakentein, 3=pidetään puhtaana

E. Rajaustarkkuus: 1=rajattu arvion pohjalta, 2=rajattu osittaisella koekaivauksella, 3=rajattu kokonaan epävarmasti koekaivauksin, 4=rajattu kokonaan luotettavin koekaivauksi, 5=rajattu näkyvien rakenteiden perusteella

F. Vahvistustapa: 1=rajattu vain muinaisjäännös, 2=rajattu vain suoja-alue, 3=rajattu sekä muinaisjäännös että suoja-alue

G. Maastomerkintä: 1=kuparitaulu, 2=kertova taulu, 3=paalurajaus ilman taulua, 4=paalurajaus ja taulu, 5=aitaus ja taulu, 6=rakennus ympärillä ja taulu

Tila ja omistaja

Mikäli kohde on useamman kylän tai kunnan alueella, TÄYTÄ LISÄKORTTI

Tila ja omistaja (ks. täyttöohjeet)Kylä/kaupunginosa: Pappila

Tila/Rno/nimi: _____

tai Kortteli/tontti/palsta: Kortteli 5592 tontti 11Omistaja: Sainio, Sirkka ja Pentti Puhelin: 931-632 066Osoite: Huunalankatu 9a Postitmp: 33560 TAMPEREKiinteistötunnus:

837	028	5592	0011
-----	-----	------	------

 Vuokrattu, ks. huomautukset**Tila ja omistaja** (ks. täyttöohjeet)Kylä/kaupunginosa: Pappila

Tila/Rno/nimi: _____

tai Kortteli/tontti/palsta: Kortteli 5592 tontti 12Omistaja: Järviö, Erja Jouna Puhelin: 931-561 191Osoite: Huunalankatu 11a Postitmp: 33560 TAMPEREKiinteistötunnus:

837	028	5592	0012
-----	-----	------	------

 Vuokrattu, ks. huomautukset**Tila ja omistaja** (ks. täyttöohjeet)Kylä/kaupunginosa: Pappila

Tila/Rno/nimi: _____

tai Kortteli/tontti/palsta: Kortteli 5592 tontti 13Omistaja: Rantanen, J.-P. ja M.-L. Puhelin: 931-563 563Osoite: Huunalankatu 11b Postitmp: 33560 TAMPEREKiinteistötunnus:

837	028	5592	0013
-----	-----	------	------

 Vuokrattu, ks. huomautukset**Tila ja omistaja** (ks. täyttöohjeet)

Kylä/kaupunginosa: _____

Tila/Rno/nimi: _____

tai Kortteli/tontti/palsta: _____

Omistaja: _____ Puhelin: _____

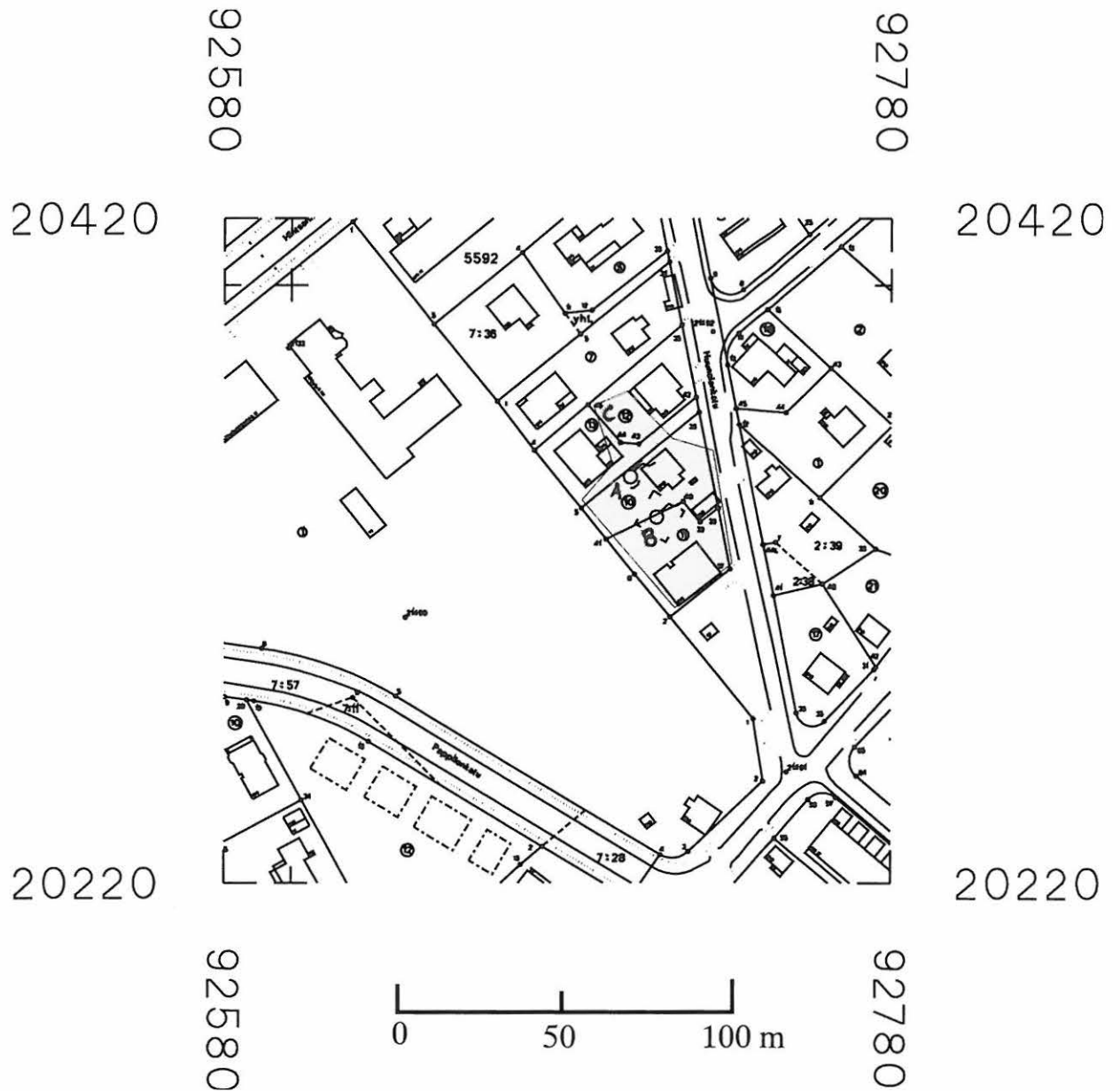
Osoite: _____ Postitmp: _____

Kiinteistötunnus:

--	--	--	--

 Vuokrattu, ks. huomautukset

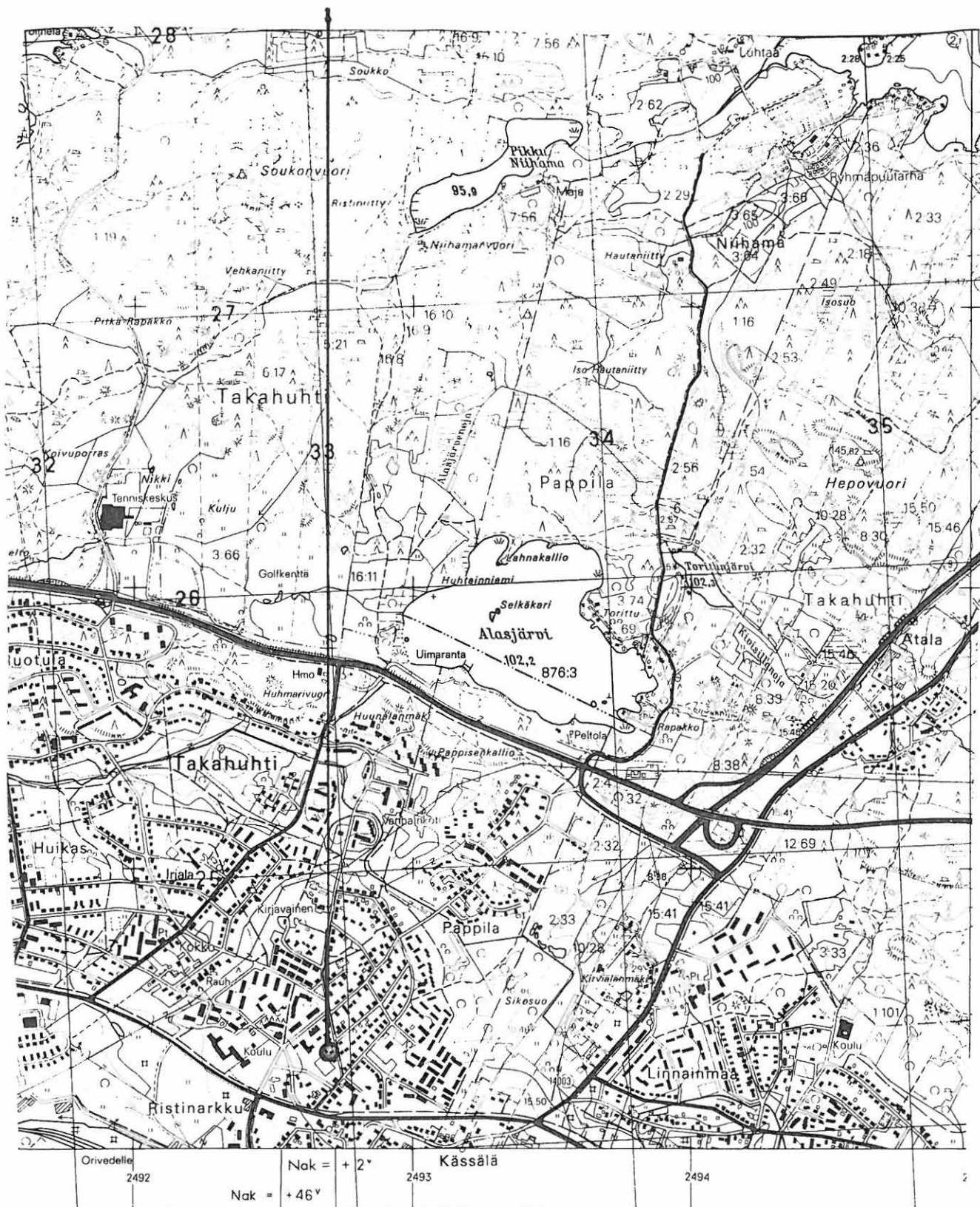
TAMPEREEN INVENTOINTI 1994
 PAPPILA, KUKKOJENKIVENMÄKI
 Liitekartta 2



kantakartta

TUNNUS
83710020

TAMPEREEN INVENTOINTI 1994
 PAPPILA, KUKKOJENKIVENMÄKI
 Liitekartta 1
 Pk 2123 12 AITOLAHTI (1991), ote 1:20 000
 x = 6820 32 y = 2492 68 z = n. 100



runkona stereokarttoitus Autograph A8-kojeella 1:10 000 v. 1972
 itäin kaavojen pohjakartta
 ja magneettisia häiriöitä

Korkeudet metreinä merenpinnasta N60-järjestelmän mukaan

ARKEOLOGISEN KOHTEEN TARKASTUS

--	--	--

Tunnistetiedot

Kunta: TAMPERE Inventointinumero: 21
 Alue: Ristinarkku/Takahuhti Luokka: II
 Nimi: Pappulanmäki Ajoitus: Rautakausi
 Kohteen laji: Kalmisto Lukumäärä: 1
 Kohteesta muita kortteja _____ kpl (ks. täyttöohjeet)
 Tarkastaja: T. Nurminen Tarkastusaika: 2.6.1994

Sijaintitiedot

Peruskartta 2123 12 AITOLAHTI Pinta-ala n. 150 m²
 x = 6820 00 y = 2492 90 z = 100 - 105
 Suunta ja etäisyys kirkosta tms. Ristinarkun koulusta noin 650 metriä kaakkoon

Hoito ja kunto (ks. täyttöohjeet)

A B C D E F G

Tila ja omistaja (ks. täyttöohjeet)

Kylä/kaupunginosa: Takahuhti/Ristinarkku
 Tila/Rno/Nimi Rn:o 2:43 Pappulanmäki
 tai Kortteli/tontti/palsta _____
 Omistaja: Kajander, Unto ja A.-K. Puhelin: _____
 Osoite: Isomäenkatu 18 Postitmp: 33700 TAMPERE
 Kiinteistötunnus

837	589	0002	0043
-----	-----	------	------

 vuokrattu, ks huomautukset

Lisää kiinteistöjä kpl

Aiemmat tiedot: Tark. Sarasmo 1959 (Isomäenkatu 11); inv. Rätty 1971 - 1972, n:o 27; tark. Heikkurinen-Montell 1988; Pirkanmaan esihistorialliset kohteet, Tampere, n:o 21, Tampereen seutukaavaliitto 1983 ja 1995 (painossa)

Aiemmat löydöt: KM 14577, KM 18817:1-2

Tarkastuslöydöt: -

TARKASTUSKERTOMUS

Liitteet:

kartat	2 kpl
muut liitteet:	
negatiivit:	98737
diat:	30941, 30942

Tarkastuksen aihe: Kalmiston tarkastus Tampereen inventoinnin yhteydessä.

Kohteen kuvaus: Pappulanmäellä on selvästi ympäristöstään erottuva Isomäenkadun itäpuolinen kalliomäki. Isomäenkatu 11:n kohdalta Pappulanmäen vierestä löytyi tien reunasta ojaa kaivettaessa vuonna 1959 rautainen keihäänkärki (KM 14577). Inventoidessaan J. Rätty löysi mäelle tehdyistä koekuopista rautakautista keramiikkaa (KM 18817). Pappulanmäen ympäristöstä on useita rautakautisia irtolöytöjä, jotka viittaavat paikalla olevan rautakautisen kalmiston. Rätty on myös epäillyt kalliomäellä olevan kiven olevan kuppikiven.

Kohteen tarkastamisessa olivat mukana Petri Kontro ja Visa Suonpää. Kalliomäen muinaisjäännösluonteesta ei ole epäselvyyttä, joten sinne ei kaivettu koekuoppia. Muutamasta kohdasta irroitettiin pintaturvetta: sen alla oli voimakkaasti hiilensekaista hiekkamaata. Mäellä kasvaa runsaasti tummaa tulikukkaa. "Kuppikiven" "kupit" ovat kuitenkin luontaisia rapautumia. Isomäenkatu 18:n pihamaalle ei kannattanut kaivaa koekuoppia, koska talon emäntä kertoi, että pihaa on voimakkaasti muokattu ja paikalle on tuotu muualta maata.

Tarkastuksen yhteydessä tehtiin neljä koekuoppaa Pappulanmäen eteläpuoliselle entiselle pellolle, joka nyt on joutomaana. Maa-aines oli harmaata tiukantuntuista savea (ilmeisesti pellon muokkauksesta on pitkä aika tai muokkaus on ollut kevyttä). Koekuopista ei tullut esihistoriallisia löytöjä, vain jonkin verran moderneja löytöjä kuten posliinia ja tiilen kappaleita.

Muinaisjäännösalue on hyvässä kunnossa: se on saanut olla rauhassa.

Ympäristö ja maasto: (vesistö, vesistökoodi, rakennukset, tiet, sorakuopat jne)
Kohde sijaitsee Isomäentien itäpuolella, Unto Kajanderin taloon johtavan pihatien pohjoispuolella. Kohteen eteläpuolella on entinen joutomaana oleva pelto, joka laskee loivasti kohti rautatietä. Muilla suunnilla kohteen ympärillä on omakotirakennuksia.

Laajuuden arviointiperuste: Alueen topografia, koekuopitus lähialueella.

Luokitusehdotus perusteluineen: II.

Ehdotus suoja-alueeksi:

Havaintomahdollisuudet: Hyvät.

Opas: Talon emäntä Anni-Kyllikki Kajander.

Rauhoitustoimenpiteet maastossa:

Tiedossa olevat maankäyttösuunnitelmat, kiireellisyys:

Lähilöytöjä: HM 1549:1 (keihäänkärki, Jankankatu 25), HM 2831:1-4 (viikinkiaikaiset 2 pistokeihäänkärkeä ja puukonterä, avain, Kalliomäen saunan vesijohtoputkea vedettäessä), KM 18817:1-3 (keramiikkaa, luunikama, hiiltä, rautasoljen katkelma?, Kalliomäen saunan läheltä, Rädyn löytämiä)

Selostus jätetty

Aika

Paikka

Allekirjoitus

Jatkotoimenpiteitä:**Huomautuksia (esim. perimätieto) ja lisäyksiä:****Täyttöohjeita:****Tunnistetiedot**

Mikäli kohteen alueella on useampia muinaisjäännöslajeja (esim. asuinpaikka ja röykkiöitä), täytä samalla nimellä ja inventointinumerolla useampi kortti

Hoito ja kunto

A. Kunto: 1=koskematon, 2=tutkittu osittain, 3=tutkittu kokonaan, 4=tuhoutunut osittain, 5=tuhoutunut kokonaan, 6=tutkittu ja tuhoutunut osittain, 7=tutkittu ja tuhoutunut kokonaan

B. Alkuperäisyys: 1=täysin alkuperäinen, 2=entisöity osittain, 3=entisöity kokonaan 4=siirretty alkuperäiseltä paikaltaan

C. Hoitotarve: 1=vaatii entistämistä, 2=vaatii kunnostamista, 3=vaatii puhdistamista tai esiin kaivamista, 4=vaatii tuki- tai suojarakenteita, 5=vaatii tutkimuksia tuhoutumisen estämiseksi, 6=vaatii jatkuvaa hoitoa, 7=ei vaadi hoitotoimenpiteitä

D. Hoitotilanne: 1=peruskunnostettu, 2=tuettu rakentein, 3=pidetään puhtaana

E. Rajaustarkkuus: 1=rajattu arvion pohjalta, 2=rajattu osittaisella koekaivauksella, 3=rajattu kokonaan epävarmasti koekaivauksin, 4=rajattu kokonaan luotettavin koekaivauksi, 5=rajattu näkyvien rakenteiden perusteella

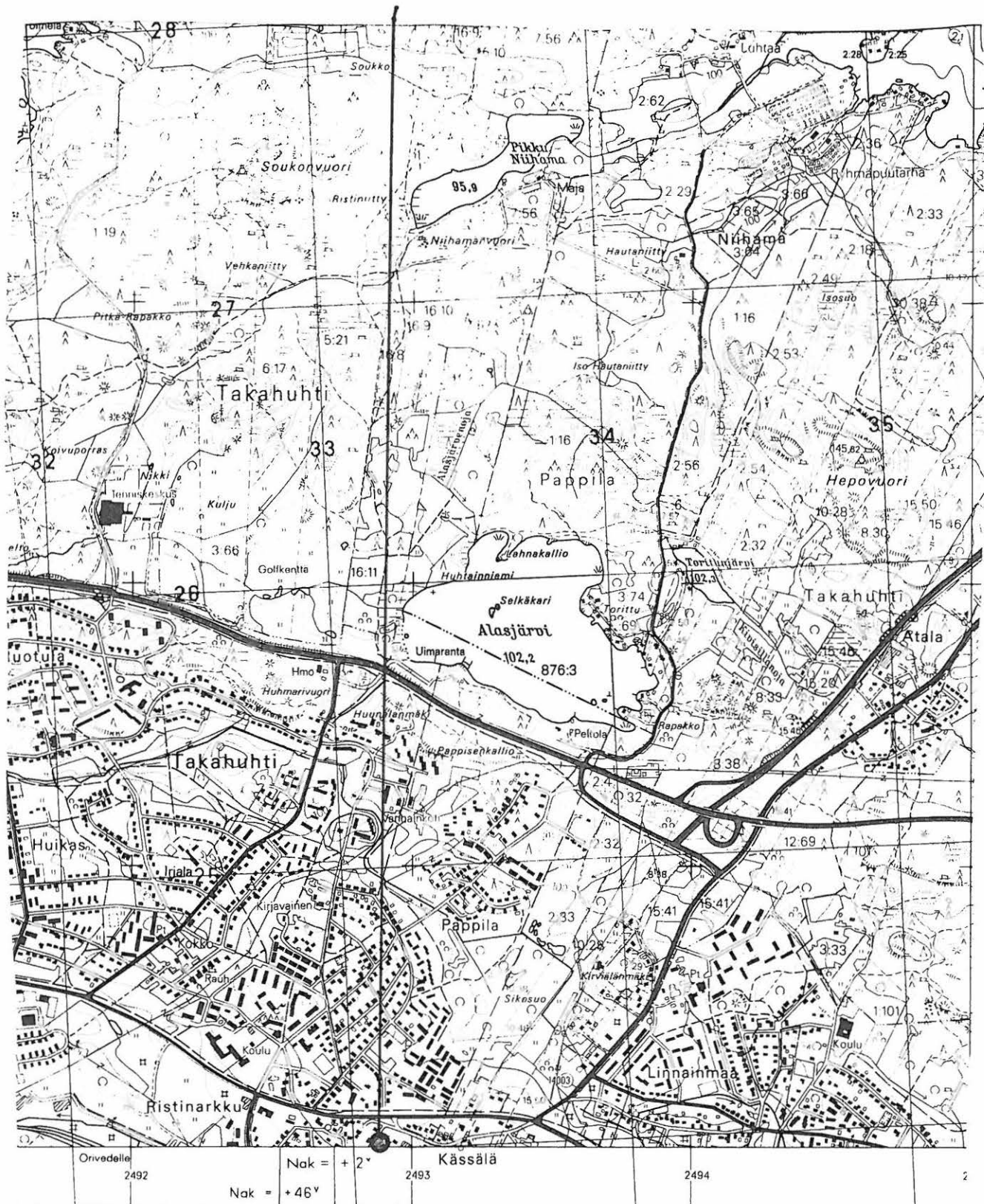
F. Vahvistustapa: 1=rajattu vain muinaisjäännös, 2=rajattu vain suoja-alue, 3=rajattu sekä muinaisjäännös että suoja-alue

G. Maastomerkintä: 1=kuparitaulu, 2=kertova taulu, 3=paalurajaus ilman taulua, 4=paalurajaus ja taulu, 5=aitaus ja taulu, 6=rakennus ympärillä ja taulu

Tila ja omistaja

Mikäli kohde on useamman kylän tai kunnan alueella, TÄYTÄ LISÄKORTTI

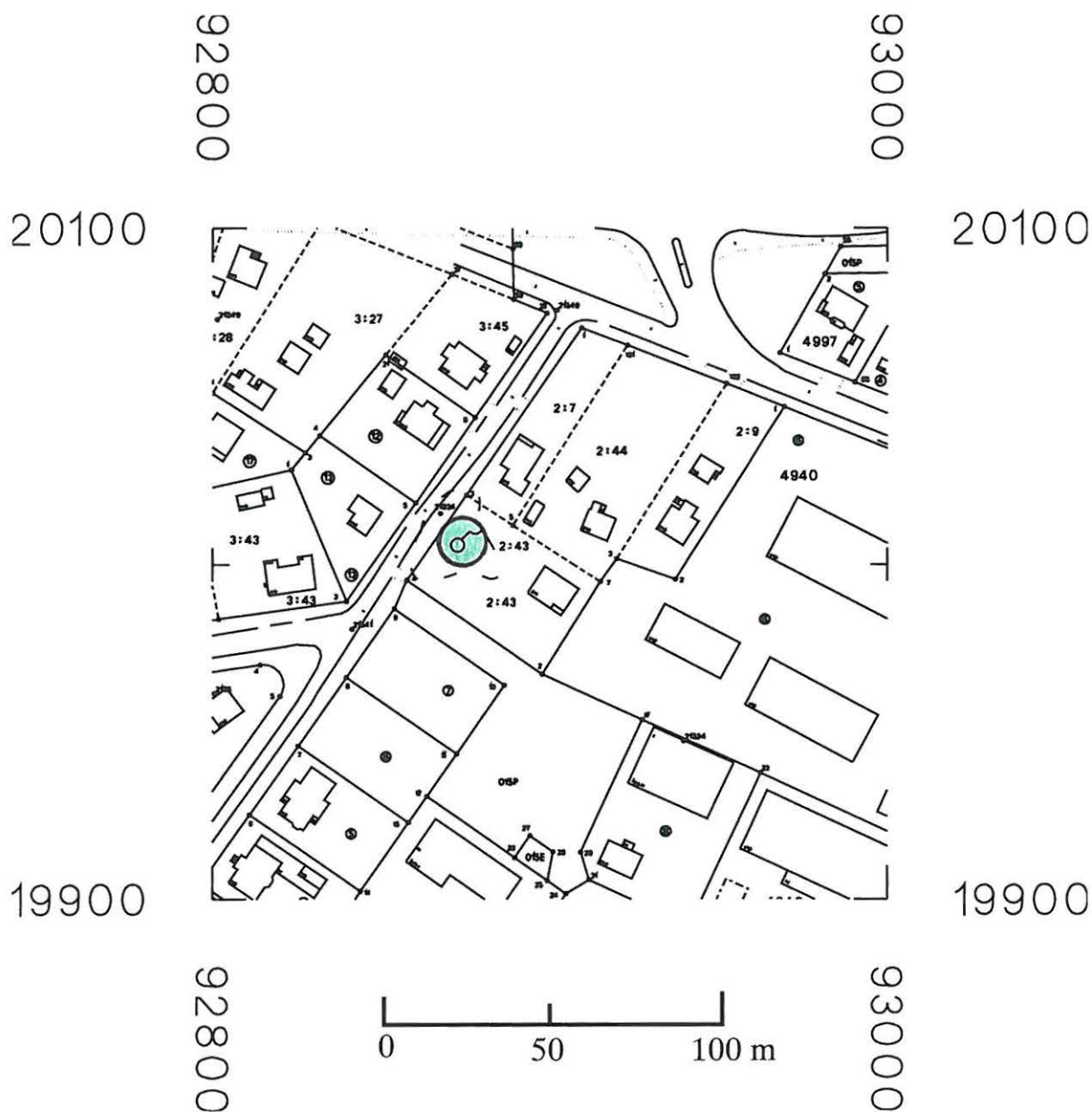
TAMPEREEN INVENTOINTI 1994
 RISTINARKKU/TAKAHUHTI, PAPPULANMÄKI
 Liitekartta 1
 Pk 2123 12 AITOLAHTI (1991), ote 1:20 000
 x = 6820 00 y= 2492 90 z = 100 - 105



33 32 33 33
 runkona stereokarttoitus Autograph A8-kojeella 1:10 000 v. 1972
 tään kaavojen pohjakartta
 ja magneettisia häiriöitä

33 34 33 35
 Korkeudet metreina merenpinnasta N60-järjestelmän mukaan

TAMPEREEN INVENTOINTI 1994
 RISTINARKKU/TAKAHUHTI, PAPPULANMÄKI
 Liitekartta 2



kantakartta

TUNNUS
83710021

© Tampereen kaupunkimittausyksikkö

ARKEOLOGISEN KOHTEEN TARKASTUS

--	--	--

Tunnistetiedot

Kunta: TAMPERE Inventointinumero: 22
 Alue: Takahuhti/Ristinarkku Luokka: I-II (aik. II)
 Nimi: Veijankuja Ajoitus: Rautakausi
 Kohteen laji: Polttokenttäkalmisto Lukumäärä: 1 (?)
 Kohteesta muita kortteja _____ kpl (ks. täyttöohjeet)
 Tarkastaja: T. Nurminen Tarkastusaika: 30.5. ja 23.6.1994

Sijaintitiedot

Peruskartta 2123 11 MESSUKYLÄ, 2123 12 AITOLAHTI Pinta-ala _____
 x = 6819 97 - 6820 06 y = 2493 18 - 29 z = 105
 Suunta ja etäisyys kirkosta tms. Takahuhdin koululta n. 600 m lounaaseen

Hoito ja kunto (ks. täyttöohjeet)

A B C D E F G

Tila ja omistaja (ks. täyttöohjeet)

Kylä/kaupunginosa: Takahuhdin kylä
 Tila/Rno/Nimi Rn:o 10:25 Veijala

tai Kortteli/tontti/palsta _____

Omistaja: Kässälä, Toivo ja Iina Puhelin: _____

Osoite: Veijanmäenkatu 24 Postitmp: 33700 TAMPERE

Kiinteistötunnus

837	589	0010	0025
-----	-----	------	------

 vuokrattu, ks huomautukset

Lisää kiinteistöjä 6 kpl

Aiemmat tiedot: Inv. Rätty 1971 - 1972, n:o 28; koekaiv. Karivieri 1986; tark. Söyrinki-Harmo 1986 (valokuvia); koekaiv. Karivieri 1988; tark. Heikkurinen-Montell 1988 (lausunto Heikkurinen-Montell 1991); Pirkanmaan esihistorialliset kohteet, Tampere, n:o 22, Tampereen seutukaavaliitto 1983 ja 1995 (painossa)

Aiemmat löydöt: KM 2536:361, KM 2635:492, KM 2986:4, KM 3150:1, KM 5351:54, KM 6066:1-3, KM 18819, KM 23314:1-118, KM 24415:1, KM 24415:1-72, 76, HM 185:1-3, SatM 10150

Tarkastuslöydöt: -

TARKASTUSKERTOMUS

Liitteet:

kartat 2 kpl

muut liitteet:

negatiivit:

diat:

Tarkastuksen aihe: Kalmiston tarkastus Tampereen inventoinnin yhteydessä.

Kohteen kuvaus: Veijankujan eli Veijanmäen, Riihimäen ja Makasiinimäen eli Kässälän pääasiassa viikinkiaikainen polttokenttäkalmisto sijaitsee piha-alueilla Veijankujan, Aitolahdentien ja Veijanmäenkadun ympäristössä. Kalmisto ei välttämättä ole tutkimusten mukaan yhtenäinen. Veijanmäenkadun pohjoispuoliset alueet kuuluvat I-luokkaan ja eteläpuoliset alueet II-luokkaan. Vuoden 1983 seutukaavaliiton luettelossa kohde kuului kokonaan II-luokkaan. Ensimmäiset löydöt Veijanmäeltä ovat jo viime vuosisadalta: kaksi miekkaa v. 1881 (KM 2536:361), keihäänkärki v. 1889 (KM 2635:492), miekanlappen osa v. 1894 (KM2986:4), lasihelmi v. 1895 (KM 3150:1), 2 rannerengasta, helmi ja vyönsolki v. 1900 laakakivien muodostaman holvin alta (HM 185:1-3) ja miekka pellostä (SatM 10150). Toivolan tilan alueelta talon vierestä löytyi v. 1909 kaksiteräisen miekan katkelma (KM 5351:54) ja miekka, keihäänkärki ja rannerenkaan kappaleita v. 1912 (KM 6066:1-3). Rätty on havainnut Veijanmäenkadun eteläpuolella Veijanmäellä epämääräisen kiviraunion ja tien pohjoispuolella Riihimäellä kivisemmän alueen sekä nuotiosijan ja Makasiinimäellä kivien reunustaman hautamaisen rakenteen. Riihimäeltä löytyi keramiikanpala (KM 18819). A. Karivieri tutki aluetta vuonna 1986 kaavoituksen takia ja totesi merkkejä kalmistokiveyksistä kaikilla kolmella pääalueella (KM 23314:1-118). Lisäksi hän tutki vuonna 1988 itäisen ohikulkutien suunnittelun yhteydessä Loimalan aluetta: Kässälän kalmistoalue rajoittuu idässä Loimalan talotontin itäreunaan ja etelässä Toivolan talon linjalle (KM 24415:1-72, 76).

Tarkastuksen yhteydessä ei otettu yhteyttä maanomistajiin heidän kielteisen asennoitumisensa takia. Alueelle ei kaivettu koekuoppia. Veijanmäenkadun pohjoispuolella oli paikoitellen näkyvissä kalmistokiveykseen kuuluvia kiviä. Kiviä oli näkyvissä ruohikon lomassa myös Veijanmäenkadun ja Ala-Heikkilänkadun kulman tuntumassa sekä Kässälän talon kaakkoispuolella.

Ympäristö ja maasto: (vesistö, vesistökoodi, rakennukset, tiet, sorakuopat jne)
Kohde sijaitsee Ristinarkun kaupunginosassa Veijanmäenkadun etelä- ja pohjoispuolella olevilla Veijalan, Yli-Kässälän, Vastahangan, Kaarinanmaan ja Toivolan pihamailla. Lähialueille on rakennettu runsaasti uusia teitä.

Laajuuden arviointiperuste: A. Karivierin koetutkimukset vuosina 1986 ja 1988.

Luokitusehdotus perusteluineen: I-II. Veijanmäenkadun pohjoispuoliset alueet I-luokkaa, eteläpuoliset II-luokkaa.

Ehdotus suoja-alueeksi:

Havaintomahdollisuudet: Kohtuulliset. Maanomistajat suhtautuvat kielteisesti.

Opas:

Rauhoitustoimenpiteet maastossa:

Tiedossa olevat maankäyttösuunnitelmat, kiireellisyys: Kaavoitettu asuinalueeksi.

Lähilöytöjä: Messukylästä löytynyt paikantamattomien irtolöytöjen luettelossa oleva keihäänkärki (KM 2635:492) saattaa olla alkuaan Kässä(lä)n kalmistosta.

Selostus jätetty

Aika

Paikka

Allekirjoitus

Jatkotoimenpiteitä:**Huomautuksia (esim. perimätieto) ja lisäyksiä:****Täyttöohjeita:****Tunnistetiedot**

Mikäli kohteen alueella on useampia muinaisjäännöslajeja (esim. asuinpaikka ja röykkiöitä), täytä samalla nimellä ja inventointinumerolla useampi kortti

Hoito ja kunto

A. Kunto: 1=koskematon, 2=tutkittu osittain, 3=tutkittu kokonaan, 4=tuhoutunut osittain, 5=tuhoutunut kokonaan, 6=tutkittu ja tuhoutunut osittain, 7=tutkittu ja tuhoutunut kokonaan

B. Alkuperäisyys: 1=täysin alkuperäinen, 2=entisöity osittain, 3=entisöity kokonaan 4=siirretty alkuperäiseltä paikaltaan

C. Hoitotarve: 1=vaatii entistämistä, 2=vaatii kunnostamista, 3=vaatii puhdistamista tai esiin kaivamista, 4=vaatii tuki- tai suojarakenteita, 5=vaatii tutkimuksia tuhoutumisen estämiseksi, 6=vaatii jatkuvaa hoitoa, 7=ei vaadi hoitotoimenpiteitä

D. Hoitotilanne: 1=peruskunnostettu, 2=tuettu rakentein, 3=pidetään puhtaana

E. Rajaustarkkuus: 1=rajattu arvion pohjalta, 2=rajattu osittaisella koekaivauksella, 3=rajattu kokonaan epävarmasti koekaivauksin, 4=rajattu kokonaan luotettavin koekaivauksi, 5=rajattu näkyvien rakenteiden perusteella

F. Vahvistustapa: 1=rajattu vain muinaisjäännös, 2=rajattu vain suoja-alue, 3=rajattu sekä muinaisjäännös että suoja-alue

G. Maastomerkintä: 1=kuparitaulu, 2=kertova taulu, 3=paalurajaus ilman taulua, 4=paalurajaus ja taulu, 5=aitaus ja taulu, 6=rakennus ympärillä ja taulu

Tila ja omistaja

Mikäli kohde on useamman kylän tai kunnan alueella, TÄYTÄ LISÄKORTTI

Tila ja omistaja (ks. täyttöohjeet)Kylä/kaupunginosa: TakahuhtiTila/Rno/nimi: Rn:o 10:4

tai Kortteli/tontti/palsta: _____

Omistaja: Tuominen, KaarinaPuhelin: 931-630 136Osoite: Veijanmäenkatu 9Postitmp: 33700 TAMPERE

Kiinteistötunnus:

837	589	0010	0004
-----	-----	------	------

 Vuokrattu, ks. huomautukset**Tila ja omistaja** (ks. täyttöohjeet)Kylä/kaupunginosa: TakahuhtiTila/Rno/nimi: Rn:o 10:28 Ylä-Kässälä

tai Kortteli/tontti/palsta: _____

Omistaja: Tampereen kaupunki

Puhelin: _____

Osoite: PL 87Postitmp: 33210 TAMPERE

Kiinteistötunnus:

837	589	0010	0028
-----	-----	------	------

 Vuokrattu, ks. huomautukset**Tila ja omistaja** (ks. täyttöohjeet)Kylä/kaupunginosa: TakahuhtiTila/Rno/nimi: Rn:o 10:48 Vastahanka

tai Kortteli/tontti/palsta: _____

Omistaja: Salmelin, ElnaPuhelin: 931-561 264Osoite: Sammon valtatie 60Postitmp: 33700 TAMPERE

Kiinteistötunnus:

837	589	0010	0048
-----	-----	------	------

 Vuokrattu, ks. huomautukset**Tila ja omistaja** (ks. täyttöohjeet)Kylä/kaupunginosa: TakahuhtiTila/Rno/nimi: Rn:o 10:49

tai Kortteli/tontti/palsta: _____

Omistaja: Tuominen, KaarinaPuhelin: 931-630 136Osoite: Veijanmäenkatu 9Postitmp: 33700 TAMPERE

Kiinteistötunnus:

837	589	0010	0049
-----	-----	------	------

 Vuokrattu, ks. huomautukset

Tila ja omistaja (ks. täyttöohjeet)Kylä/kaupunginosa: TakahuhtiTila/Rno/nimi: Rn:o 15:41 Toivola

tai Kortteli/tontti/palsta: _____

Omistaja: Tampereen kaupunki Puhelin: _____Osoite: PL 87 Postitmp: 33210 TAMPEREKiinteistötunnus: Vuokrattu, ks. huomautukset**Tila ja omistaja** (ks. täyttöohjeet)Kylä/kaupunginosa: TakahuhtiTila/Rno/nimi: Rn:o 15:46 Loimala

tai Kortteli/tontti/palsta: _____

Omistaja: Loimala, Jorma ja Pentti Puhelin: 931-630 014Osoite: Veijanmäenkatu 30 Postitmp: 33700 TAMPEREKiinteistötunnus: Vuokrattu, ks. huomautukset**Tila ja omistaja** (ks. täyttöohjeet)

Kylä/kaupunginosa: _____

Tila/Rno/nimi: _____

tai Kortteli/tontti/palsta: _____

Omistaja: _____ Puhelin: _____

Osoite: _____ Postitmp: _____

Kiinteistötunnus: Vuokrattu, ks. huomautukset**Tila ja omistaja** (ks. täyttöohjeet)

Kylä/kaupunginosa: _____

Tila/Rno/nimi: _____

tai Kortteli/tontti/palsta: _____

Omistaja: _____ Puhelin: _____

Osoite: _____ Postitmp: _____

Kiinteistötunnus: Vuokrattu, ks. huomautukset

TAMPEREEN INVENTOINTI 1994

TAKAHUUTI/RISTINARKKU, VEIJANKUJA (VEIJANMÄKI, RIIHIMÄKI, MAKASIINIMÄKI/KÄSSÄLÄ)

Liitekartta 1

Pk 2123 12 AITOLAHTI (1991), ote 1:20 000

x = 6819 97 - 6820 06 y = 2493 18 - 29 z = 105

Orivedellä
2492

Nak = +2°

Kässälä
2493

2494

Nak = +46°

33 32

33 33

33 34

33 35

irunkona stereokartoitus Autograph A8-kojeella 1:10 000 v. 1972
 tain kaavojen pohjakartta
 lla magneettisia häiriöitä.

Korkeudet metreinä merenpinnasta N60-järjestelmän mukaan

Inventointikohde n:o 23
 TAMPERE, MESSUKYLÄ/HAIHARA, VILUSENHARJU
 Rautakautinen kalmisto III
 Mj. rek. n:o 837-1-0023

Pk 2123 11 MESSUKYLÄ
 x = 6818 45 y = 2493 55 z = 120

Aiemmat tiedot:

Inv. Rätty 1971 - 1972, n:o 29
 Kaiv. Sarasmo 1961, 1962
 Kaiv. Sarasmo ja Nallinmaa 1971
 Koekaiv. Karivieri 1988 (Tampere, Messukylä, Vilusen kartano)
 Pirkanmaan esihistorialliset kohteet, Tampere, n:o 23, Tampereen seutukaavaliitto 1983 ja 1995 (painossa)

Löydöt:

KM 15175:1-2
 KM 17208:1-700
 KM 18556:1-842
 KM 18820
 KM 24415:75 (Tampere, Messukylä, Vilusen kartano)

Kirjallisuus:

Nallinmaa 1977

Vilusenharjun kalmisto on sijainnut 2.1 km Messukylän vanhalta kirkolta kaakkoon, Kaukajärven länsipäästä 450 m lounaaseen. Se sijaitsi Vilusenharjun pääosin tasaisella, hiekkaisella lakialueella. Kalmistoalue on ollut noin 11200 m² laaja. Viikinkiaikaiseen polttokenttäkalmiston alueelle on tehty ruumishautauksia ainakin 1100-luvun alkuun saakka. Kalmisto havaittiin kaupungin soranoton yhteydessä vuonna 1961, kun ylioppilas H. Arjanne löysi miekan hiekkakuopan seinämästä (KM 15175:1-2). Aluetta tutkittiin alustavasti vuonna 1961 (KM 17208:501-683) ja tarkemmin vuonna 1962 (KM17208:1-500) E. Sarasmon johdolla. Kalmisto oli jo suureksi osaksi tuhoutunut. Näiden tutkimusten jälkeen löytyi vielä irtolöytöjä (KM 17208:684-700). T. Nallinmaa-Luoto johti vuonna 1971 tutkimuksia, joissa seulottiin alueelta siirretty pintamaa (KM 18556). Rädyn inventoinnin yhteydessä talteen puistotyöntekijän löytämä puukon terä (KM 18820). A. Karivieri tutki kalmistosta 600 m lounaaseen sijaitsevaa Vilusen kartanon aluetta löytämättä merkkejä kiinteistä muinaisjäännöksistä; ainoa irtolöytö oli lasimassahelmi (KM 24415:75).

Inventointi 1994:

Alue tarkastettiin 27. ja 28.5.1994. Jälkimmäisenä päivänä mukana oli Marja Sipilä. Kalmiston paikalla on hiekkakuoppa. Haiharan kartanon, Kaukajärven lounaisrannan ja Isolammin ympäristön avoimia alueita sekä lännempänä Aakkulanharjun aluetta (ks. karttaliite) koekuopitettiin kalmistoon liittyvän asuinpaikan löytämiseksi. Samalla etsittiin kalmistoalueesta kaakkoon sijaitsevalta Hikivuorelta viitteitä linnavuoresta. Mitään merkkejä kiinteistä muinaisjäännöksistä ei löytynyt.

Karttaliite 1 kpl
 Negatiivi 98728 Dia 30931

ARKEOLOGISEN KOHTEEN TARKASTUS

--	--	--

Tunnistetiedot

Kunta: TAMPERE Inventointinumero: 24
 Alue: Pappila Luokka: II
 Nimi: Sikosuonmäki Ajoitus: ?
 Kohteen laji: Uhrilehto Lukumäärä: 1
 Kohteesta muita kortteja _____ kpl (ks. täyttöohjeet)
 Tarkastaja: T. Nurminen Tarkastusaika: 11.5.1994

Sijaintitiedot

Peruskartta 2123 12 AITOLAHTI Pinta-ala _____
 x = 6820 65 y = 2493 35 z = 100
 Suunta ja etäisyys kirkosta tms. Ristinarkun koululta n. 1 km koilliseen

Hoito ja kunto (ks. täyttöohjeet)

A B C D E F G

Tila ja omistaja (ks. täyttöohjeet)

Kylä/kaupunginosa: Pappilan kaupunginosa
 Tila/Rno/Nimi _____
 tai Kortteli/tontti/palsta Kortteli 5569, tontti 8
 Omistaja: As.Oy:t Leinikki, Sireeni, Ruusu, Tuomi ja Kielo Puhelin: _____
 Osoite: Asuntokeskuskunta, Tampereen Hakan konkurssipesä Postitmp: _____
 Kiinteistötunnus

837	028	5569	0008
-----	-----	------	------

 vuokrattu, ks huomautukset

Lisää kiinteistöjä 1 kpl

Aiemmat tiedot: Inv. Rätty 1971 – 1972, n:o 31; Pirkanmaan esihistorialliset kohteet, Tampere, n:o 24, Tampereen seutukaavaliitto 1983 ja 1995 (painossa)

Aiemmat löydöt: –

Tarkastuslöydöt: –

TARKASTUSKERTOMUS

Liitteet:

kartat	2 kpl
muut liitteet:	
negatiivit:	98709, 98710
diat:	30910

Tarkastuksen aihe: Kohteen tarkastus Tampereen inventoinnin yhteydessä.

Kohteen kuvaus: Sikosuontien varressa oleva lehto, jossa on hiekkakumpu. Kummun puuttomalla, paljaalla laella, sen korkeimmalla kohdalla on pyöreähkö kivi, jota J. Rätty kutsui "aurinkokiveksi". Kivi on kooltaan noin 1 x 1 x 1 metriä. Kivistä noin 5 – 6 metriä länteen sijaitsee kahdesta lohkarresta koostuva "seitakivi", jonka juurella oli erikoinen kuhmuinen vaakatasossa oleva kivi. Kummun pohjoispuolella, sen juurella noin 10 metrin päässä "aurinkokivestä" Rätty havaitsi itä-länsi-suuntaisen kiviraunion, joka oli kooltaan noin 4 x 1.5 metriä. Rätty arveli paikan olevan joko rautakautinen kalmisto tai uhrilehto.

Sikosuon kummun laella on viime aikoina poltettu nuotioita: turvekerros ja osittain hiekkakin on hiilensekaista. Tarkastuksen yhteydessä "aurinkokiven" länsipuolelle noin 1.5 metrin päähän kaivettiin koekuoppa: pintaturpeen alla oli punaisenruskeaa hiekkaa, joka päättyi noin 25 senttimetrin syvyydessä ilmeisesti peruskallioon; ei löytöjä. Rätty mainitsema rökkiö oli hyvin epämääräinen ja näytti luontaiselta. Paikalle kaivettiin kaksi koekuoppaa: maa-aines oli savensekaista ja puhdas savi alkoi noin 25 senttimetrin syvyydessä. Erikoinen "seitakivi" on haljennut luontaisesti.

Paikalla ei havaittu merkkejä kalmistosta, mutta paikka on erikoinen. Uhrilehdon olemassaoloa on vaikea todistaa.

Ympäristö ja maasto: (vesistö, vesistökoodi, rakennukset, tiet, sorakuopat jne)
Kohde sijaitsee Sikosuontien ja Sikosuon välisellä harjanteella kallioperustalla Sikosuontien itäpuolella. Sikosuontieltä vie paikalle polku.

Laajuuden arviointiperuste: Silmämääräiset havainnot.

Luokitusehdotus perusteluineen: II. Kohde ei ole kalmisto, mutta se kannattaisi säilyttää erikoisuutensa takia muinaisjäännösrekisterissä. Uhrilehdon olemassaoloa vaikea todistaa.

Ehdotus suoja-alueeksi:

Havaintomahdollisuudet: Hyvät.

Opas:

Rauhoitustoimenpiteet maastossa:

Tiedossa olevat maankäyttösuunnitelmat, kiireellisyys: Osittain kaavoitettu. Läntinen maa-alue Hakan konkurssiperän omistuksessa (As.oy:t Leinikki, Sireeni, Ruusu, Tuomi ja Kielo).

Lähilöytöjä:

Selostus jätetty

Aika

Paikka

Allekirjoitus

Jatkotoimenpiteitä:

Huomautuksia (esim. perimätieto) **ja lisäyksiä:** Läntisemmän maa-alueen Tampereen Hakan konkurssipesän pesänhoitajat eivät olleet kaupunkimittausviraston rekisterin tiedossa.

Täyttöohjeita:**Tunnistetiedot**

Mikäli kohteen alueella on useampia muinaisjäännöslajeja (esim. asuinpaikka ja röykkiöitä), täytä samalla nimellä ja inventointinumerolla useampi kortti

Hoito ja kunto

A. Kunto: 1=koskematon, 2=tutkittu osittain, 3=tutkittu kokonaan, 4=tuhoutunut osittain, 5=tuhoutunut kokonaan, 6=tutkittu ja tuhoutunut osittain, 7=tutkittu ja tuhoutunut kokonaan

B. Alkuperäisyys: 1=täysin alkuperäinen, 2=entisöity osittain, 3=entisöity kokonaan 4=siirretty alkuperäiseltä paikaltaan

C. Hoitotarve: 1=vaatii entistämistä, 2=vaatii kunnostamista, 3=vaatii puhdistamista tai esiin kaivamista, 4=vaatii tuki- tai suojarakenteita, 5=vaatii tutkimuksia tuhoutumisen estämiseksi, 6=vaatii jatkuvaa hoitoa, 7=ei vaadi hoitotoimenpiteitä

D. Hoitotilanne: 1=peruskunnostettu, 2=tuettu rakentein, 3=pidetään puhtaana

E. Rajaustarkkuus: 1=rajattu arvion pohjalta, 2=rajattu osittaisella koekaivauksella, 3=rajattu kokonaan epävarmasti koekaivauksin, 4=rajattu kokonaan luotettavin koekaivauksi, 5=rajattu näkyvien rakenteiden perusteella

F. Vahvistustapa: 1=rajattu vain muinaisjäännös, 2=rajattu vain suoja-alue, 3=rajattu sekä muinaisjäännös että suoja-alue

G. Maastomerkintä: 1=kuparitaulu, 2=kertova taulu, 3=paalurajaus ilman taulua, 4=paalurajaus ja taulu, 5=aitaus ja taulu, 6=rakennus ympärillä ja taulu

Tila ja omistaja

Mikäli kohde on useamman kylän tai kunnan alueella, TÄYTÄ LISÄKORTTI

Tila ja omistaja (ks. täyttöohjeet)

Kylä/kaupunginosa: Pappilan kaupunginosa/Takahuhdin kylä

Tila/Rno/nimi: Rn:o 10:50 Karinmaa

tai Kortteli/tontti/palsta: _____

Omistaja: Tampereen kaupunki

Puhelin: _____

Osoite: PL 87

Postitmp: 33210 TAMPERE

Kiinteistötunnus:

Vuokrattu, ks. huomautukset

Tila ja omistaja (ks. täyttöohjeet)

Kylä/kaupunginosa: _____

Tila/Rno/nimi: _____

tai Kortteli/tontti/palsta: _____

Omistaja: _____

Puhelin: _____

Osoite: _____

Postitmp: _____

Kiinteistötunnus:

Vuokrattu, ks. huomautukset

Tila ja omistaja (ks. täyttöohjeet)

Kylä/kaupunginosa: _____

Tila/Rno/nimi: _____

tai Kortteli/tontti/palsta: _____

Omistaja: _____

Puhelin: _____

Osoite: _____

Postitmp: _____

Kiinteistötunnus:

Vuokrattu, ks. huomautukset

Tila ja omistaja (ks. täyttöohjeet)

Kylä/kaupunginosa: _____

Tila/Rno/nimi: _____

tai Kortteli/tontti/palsta: _____

Omistaja: _____

Puhelin: _____

Osoite: _____

Postitmp: _____

Kiinteistötunnus:

Vuokrattu, ks. huomautukset

TAMPEREEN INVENTOINTI 1994
 PAPPILA, SIKOSUONMÄKI
 Liitekartta 1
 Pk 2123 12 AITOLAHTI (1991), ote 1:20 000
 x = 6820 65 y = 2493 35 z = 100



Orivedelle	2492	Nak = + 2°	2493	Kässälä	2494	2
		Nak = + 46°				

33 32 33 33 33 34 33 35
 irunkona stereokartoitus Autograph A8-kojeella 1:10 000 v. 1972
 Itäin kaavojen pohjakartta
 Ila magneettisia häiriöitä.

Korkeudet metreinä merenpinnasta N60-järjestelmän mukaan

TAMPEREEN INVENTOINTI 1994
 PAPPILA, SIKOSUONMÄKI
 Liitekartta 2
 Virastokartta (1989), ote 1:10 000



Inventointikohde n:o 25
 TAMPERE, MESSUKYLÄ, LUKONMÄKI
 Luetteloitu linnavuorena II
 Mj. rek. n:o ollut 837-1-0025

Pk 2123 11 MESSUKYLÄ
 x = 6817 20 y = 2492 75 z = n. 120

Aiemmat tiedot:

Inv. Rätty 1971 – 1972, n:o 32
 Pirkanmaan esihistorialliset kohteet, Tampere, n:o 25, Tampereen seutukaavaliitto 1983 ja 1995 (painossa)

Löydöt:

KM 18821

Kyseinen kallio sijaitsee noin 1.4 kilometriä teknillisen korkeakoulun päärakennuksesta pohjoiseen ja noin sata metriä Tuomelan talosta itään. Mäki on Hervannan ja Lukonmäen kaupunginosien välisellä metsäalueella Hepolamminkadun itäpuolella ja Yrjöläntien eteläpuolella. Sen laelle pääsee yhtä polkua pitkin; muualla kulun estää yleensä äkkijyrkkänä nouseva kallio. Rätty havaitsi kalliotörmän päältä alas kulkevan kuivuneen purouoman molemmilta puolilta röykkiön. Purouoma johti kallioiden väliseen pieneen kanjoniin, jossa vaikutti olevan jonkin verran maatunutta vallitusta. Vallituksesta Rätty löysi epämääräisen työstetynoloisen kiviartefaktin (KM 18821). Kallioseinämän alapuolelta löytyi epämääräinen rökkiö, samoin niittyaukeaman keskellä olevalta pieneltä kalliolta. Lukonmäen kaatopaikka-alueelle kulkevan polun varrella oli nuotiopaikka siirtolohkareen onkalossa.

Inventointi 1994:

Kohde tarkastettiin 9.5.1994. Alueen maaperä on kivikkoista. Rädyn mainitsevat rökkiöt ovat epämääräisiä. Purouoman varrella sijainneista löytyi länsipuolinen. Se on kekomainen, Savon peltoraunioita muistuttava ja kooltaan noin 1.5 x 1 x 1 metriä. Mäkialueelle tehdyistä koekuopista ei löytynyt mitään esihistorialliseen viittaavaa. Mikään ei todista Lukonmäen kohteen olevan esihistoriallisen, joten mielestämme sen voi poistaa muinaisjäännösrekisteristä.

Liitekartta 1 kpl

TAMPEREEN INVENTOINTI 1994
 MESSUKYLÄ, LUKONMÄKI
 Liitekartta 1
 Pk 2123 11 MESSUKYLÄ (1980), ote 1:20 000
 x = 6817 20 y= 2492 75 z = n. 120



ARKEOLOGISEN KOHTEEN TARKASTUS

--	--	--

Tunnistetiedot

Kunta: TAMPERE Inventointinumero: 26
 Alue: Takahuhti Luokka: II
 Nimi: Niihama I Ajoitus: Historiallinen
 Kohteen laji: Ryssänuuni Lukumäärä: 1
 Kohteesta muita kortteja _____ kpl (ks. täyttöohjeet)
 Tarkastaja: T. Soininen Tarkastusaika: 27.7.1993

Sijaintitiedot

Peruskartta 2123 12 AITOLAHTI Pinta-ala _____
 x = 6824 15 y = 2492 50 z = n. 102
 Suunta ja etäisyys kirkosta tms. Keskussairaalaan noin 3 km koilliseen

Hoito ja kunto (ks. täyttöohjeet)

A B C D E F G

Tila ja omistaja (ks. täyttöohjeet)

Kylä/kaupunginosa: Takahuhdin kylä
 Tila/Rno/Nimi Rn:o 6:17 Louttu
 tai Kortteli/tontti/palsta _____
 Omistaja: Tampereen kaupunki Puhelin: _____
 Osoite: PL 87 Postitmp: 33210 TAMPERE

Kiinteistötunnus

837	589	0006	0017
-----	-----	------	------

 vuokrattu, ks huomautukset

Lisää kiinteistöjä kpl

Aiemmat tiedot: Inv. Rätty 1971 – 1972, n:o 33

Aiemmat löydöt: KM 18822:1–2

Tarkastuslöydöt: –

TARKASTUSKERTOMUS

Liitteet:

kartat 2 kpl

muut liitteet:

negatiivit:

diat:

Tarkastuksen aihe: Kohteen tarkastus Tampereen inventoinnin esitöiden yhteydessä.

Kohteen kuvaus: Niihaman alueella noin 20 metriä Näsijärven Aitolahden rannasta oleva kiviraunio, joka on ryssänuuninmuotoinen. Ryssänuunin koko on noin 4 x 2 metriä ja sen korkeus noin 30 senttimetriä. Kivet ovat pääasiassa yhdessä kerroksessa. Kivien koko on 40 – 100 cm. Uuni on pohjois-etelä-suuntainen. Rätty on löytänyt kivien alta hiilen lisäksi kaksi kvartsi-iskosta (KM 18822:1-2).

KOHDETTA EI TARKASTETTU VARSINAISEN INVENTOINNIN AIKANA.
Kohteessa käytiin inventoinnin esitöiden aikana kesällä 1993.

Ympäristö ja maasto: (vesistö, vesistökoodi, rakennukset, tiet, sorakuopat jne)
Kohde sijaitsee noin 20 metrin päässä Näsijärven Aitolahden rannasta noin 250 metriä Soukon tilan laiturista länteen ja noin 70 metriä läntisestä niemenkärjestä itään, Soukon tilalle päin.

Laajuuden arviointiperuste: Näkyvät rakenteet.

Luokitusehdotus perusteluineen: II. Voi hyvin olla ryssänuuni.

Ehdotus suoja-alueeksi:

Havaintomahdollisuudet: Hyvät.

Opas:

Rauhoitustoimenpiteet maastossa:

Tiedossa olevat maankäyttösuunnitelmat, kiireellisyys:

Lähilöytöjä:

Selostus jätetty

Aika

Paikka

Allekirjoitus

Jatkotoimenpiteitä:**Huomautuksia (esim. perimätieto) ja lisäyksiä:****Täyttöohjeita:****Tunnistetiedot**

Mikäli kohteen alueella on useampia muinaisjäännoislajeja (esim. asuinpaikka ja röykkiötä), täytä samalla nimellä ja inventointinumerolla useampi kortti

Hoito ja kunto

A. Kunto: 1=koskematon, 2=tutkittu osittain, 3=tutkittu kokonaan, 4=tuhoutunut osittain, 5=tuhoutunut kokonaan, 6=tutkittu ja tuhoutunut osittain, 7=tutkittu ja tuhoutunut kokonaan

B. Alkuperäisyys: 1=täysin alkuperäinen, 2=entisöity osittain, 3=entisöity kokonaan 4=siirretty alkuperäiseltä paikaltaan

C. Hoitotarve: 1=vaatii entistämistä, 2=vaatii kunnostamista, 3=vaatii puhdistamista tai esiin kaivamista, 4=vaatii tuki- tai suojarakenteita, 5=vaatii tutkimuksia tuhoutumisen estämiseksi, 6=vaatii jatkuvaa hoitoa, 7=ei vaadi hoitotoimenpiteitä

D. Hoitotilanne: 1=peruskunnostettu, 2=tuettu rakentein, 3=pidetään puhtaana

E. Rajaustarkkuus: 1=rajattu arvion pohjalta, 2=rajattu osittaisella koekaivauksella, 3=rajattu kokonaan epävarmasti koekaivauksin, 4=rajattu kokonaan luotettavin koekaivauksi, 5=rajattu näkyvien rakenteiden perusteella

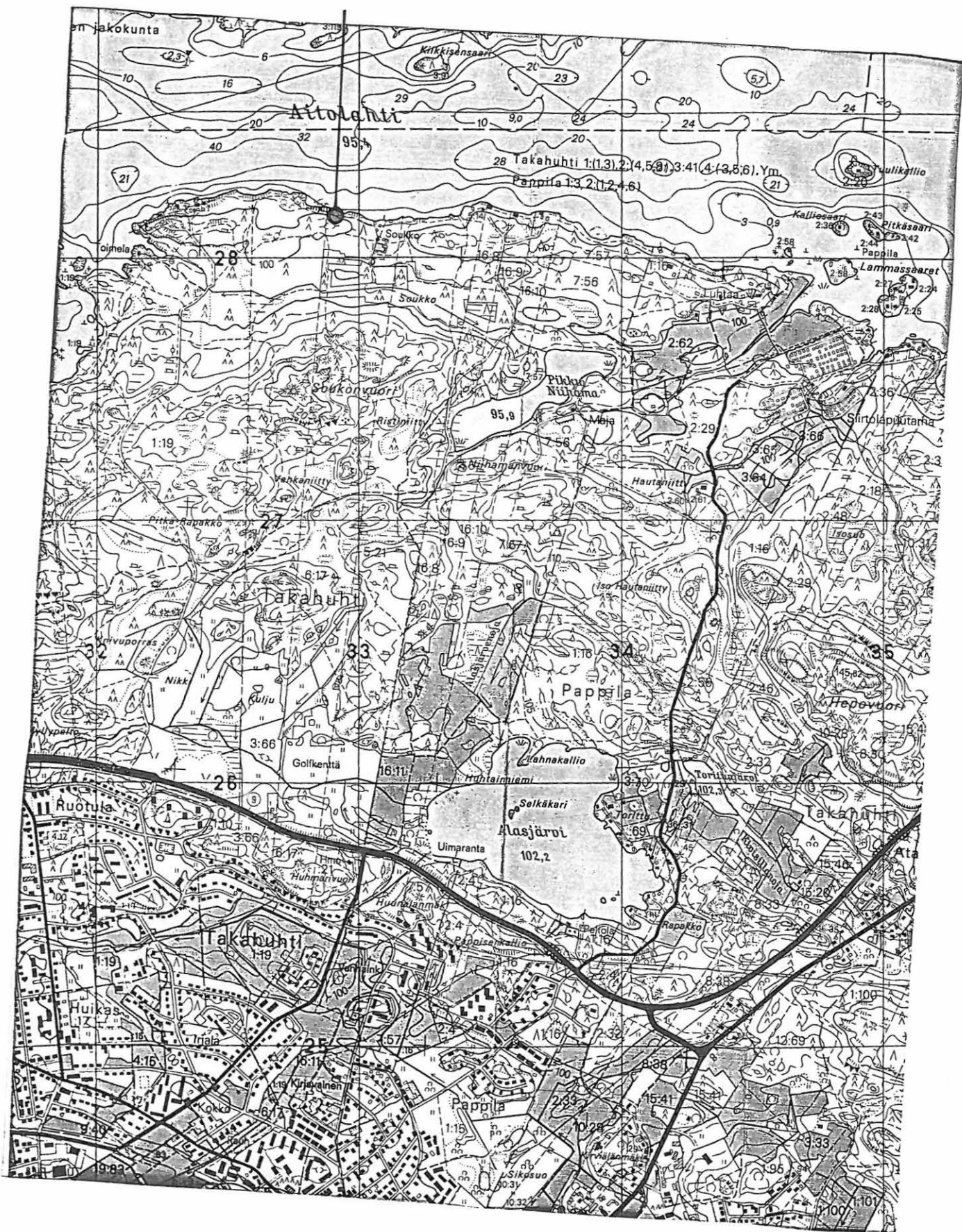
F. Vahvistustapa: 1=rajattu vain muinaisjäännos, 2=rajattu vain suoja-alue, 3=rajattu sekä muinaisjäännos että suoja-alue

G. Maastomerkintä: 1=kuparitaulu, 2=kertova taulu, 3=paalurajaus ilman taulua, 4=paalurajaus ja taulu, 5=aitaus ja taulu, 6=rakennus ympärillä ja taulu

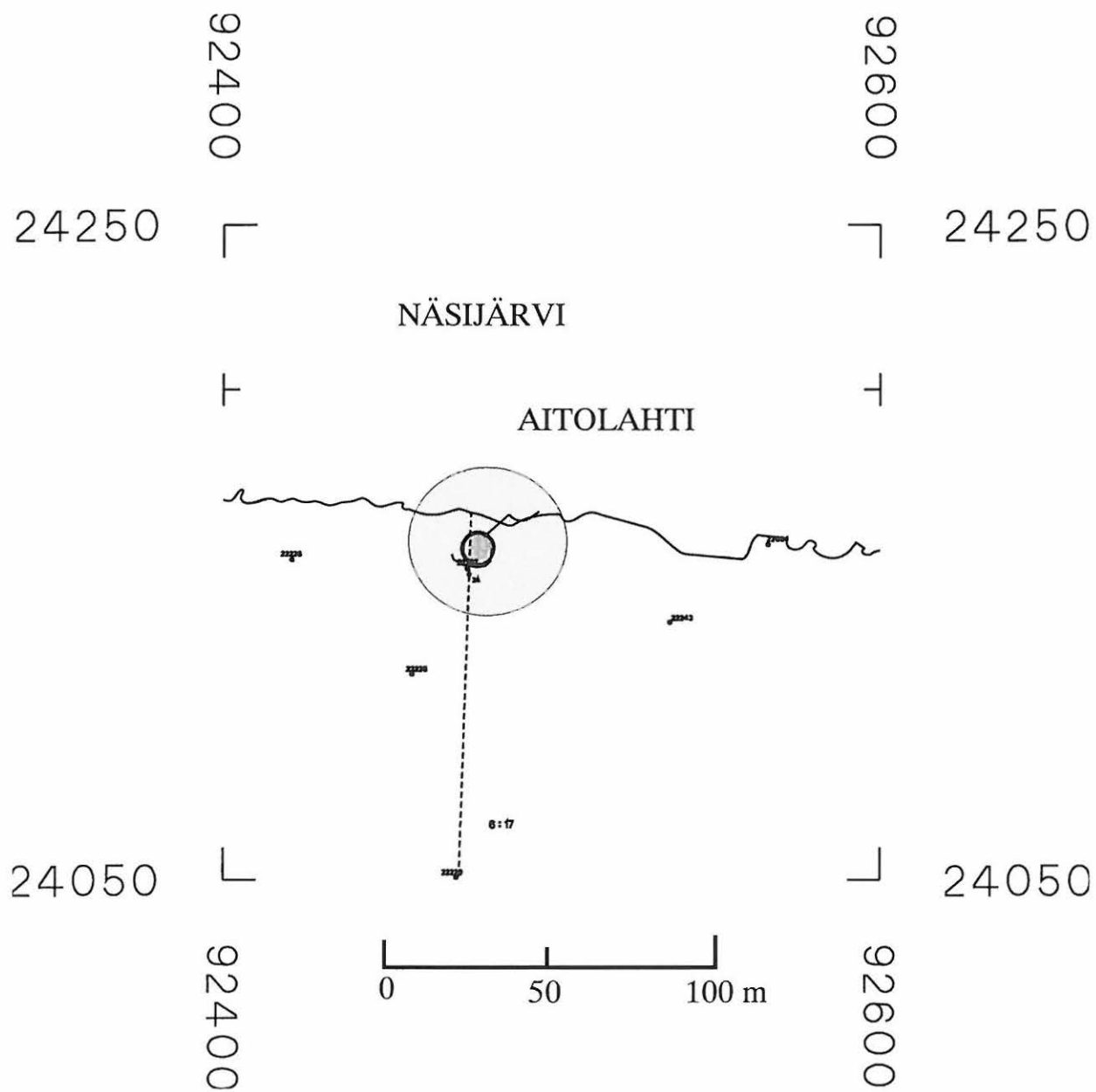
Tila ja omistaja

Mikäli kohde on useamman kylän tai kunnan alueella, TÄYTÄ LISÄKORTTI

TAMPEREEN INVENTOINTI 1994
 TAKAHUHTI, NIIHAMA I
 Liitekartta I
 Pk 2123 12 AITOLAHTI (1980), ote 1:20 000
 x = 6824 15 y = 2492 50 z = n. 102



TAMPEREEN INVENTOINTI 1994
 TAKAHUHTI, NIIHAMA I
 Liitekartta 2



kantakartta

TUNNUS
 83710026

© Tampereen kaupunkimittausyksikkö

Inventointikohde n:o 27
TAMPERE, TAKAHUHTI, NIIHAMA II
Luetteloitu kiviröykkiönä II
Mj. rek. n:o ollut 837-1-0027

Pk 2123 12 AITOLAHTI
x = 6824 10 y = 2493 50 z = n. 98

Aiemmat tiedot:

Inv. Rätty 1971 – 1972, n:o 34

Pirkanmaan esihistorialliset kohteet, Tampere, n:o 27, Tampereen seutukaavaliitto 1983 ja 1995 (painossa)


Kohde sijaitsee Näsijärven Aitolahden rannalla Soukon talon ja Luhtaanrannan leirikeskuksen puolivälissä noin 3.7 kilometriä koilliseen keskussairaala-alueelta. Kiviröykkiö oli noin 6 – 8 metrin päässä järvestä noin kolmen metrin korkeudella vedenpinnasta. Röykkiö oli rantaa pitkin kulkevan polun pohjoispuolella tiheän havumetsän kätkössä. Se oli koottu savimaalle rantakivistä ja isoista lohkokivistä. Se oli kooltaan noin 5 x 3 metriä ja sen pituusakseli oli pohjois–etelä–suuntainen. Röykkiön pohjoispää oli turpeen peitossa. Lohkokivien alta tuli esiin palaneita kiviä.

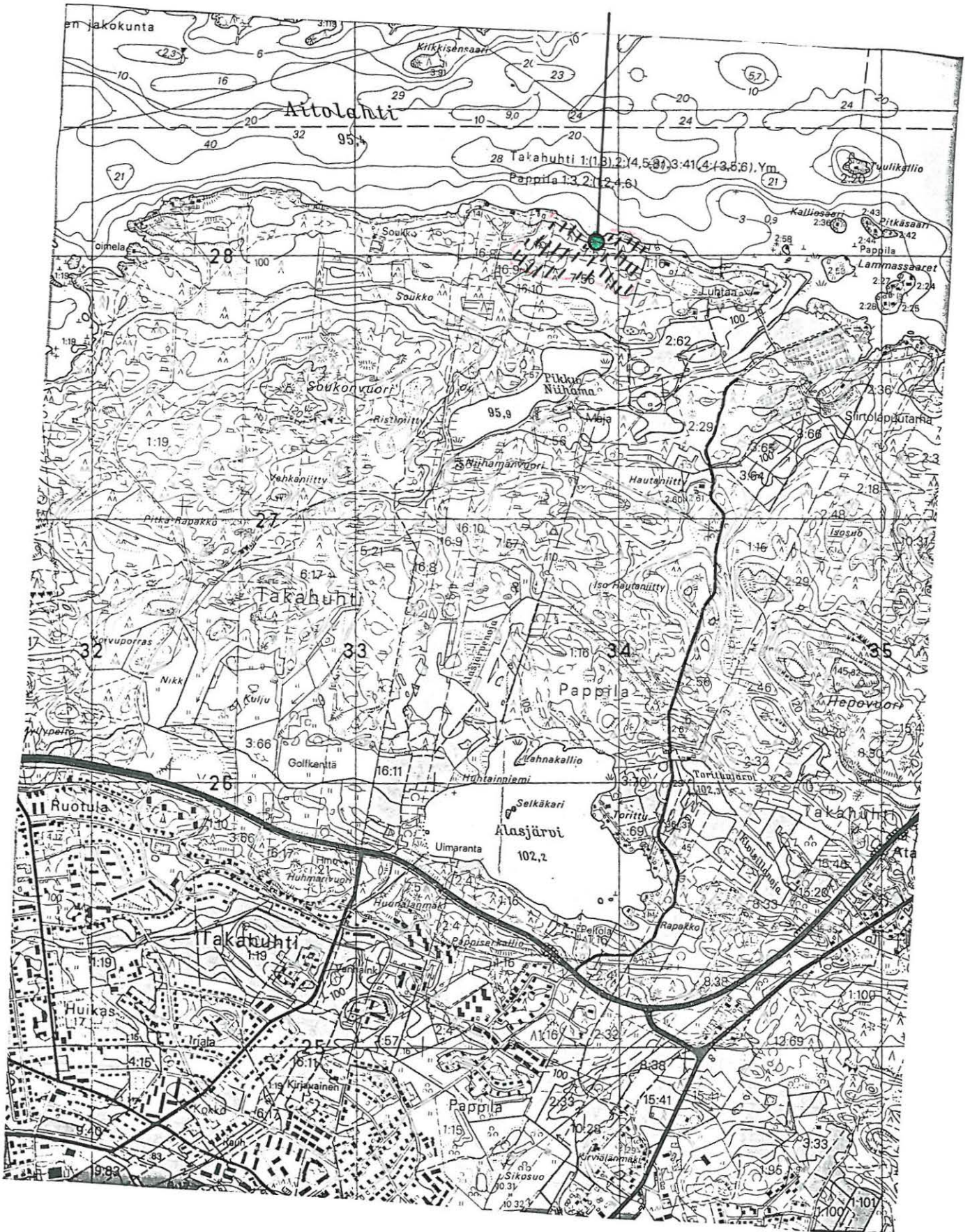
Inventointi 1994:

Kohde tarkastettiin 11.5.1994. Karttaliitteeseen merkittyä aluetta tutkittiin, mutta röykkiötä ei löydetty. Alueella on paikoittain rantakivikkoo, mutta koordinaattien osoittamassa paikassa ei ole varsinaista röykkiötä. Kohteen voi mielestämme poistaa muinaisjäännösrekisteristä.

Liitekartta 1 kpl

TAMPEREEN INVENTOINTI 1994
 TAKAHUHTI, NIIHAMA II
 Liitekartta 1
 Pk 2123 12 AITOLAHTI (1980), ote 1:20 000
 x = 6824 10 y = 2493 50 z = n. 98

 TARKASTETTU ALUE



Inventointikohde n:o 28
TAMPERE, PAPPILA, LUHTAA
Luetteloitu kiviröykkiönä II
Mj. rek. n:o ollut 837-1-0028

Pk 2123 12 AITOLAHTI
x = 6823 90 y = 2494 00 z = 100 - 105

Aiemmat tiedot:

Inv. Rätty 1971 - 1972, n:o 35

Pirkanmaan esihistorialliset kohteet, Tampere, n:o 28, Tampereen seutukaavaliitto 1983 ja 1995 (painossa)

Kohde sijaitsee Luhtaan talolta Luhtaanrannan leirikeskukseen vievän tien vieressä, noin viiden metrin päässä tiestä. Paikka on noin 4 kilometriä koilliseen keskussairaala-alueelta. Rädyn mukaan röykkiö oli kaikkiaan kolmiosainen, 12 metriä pitkä itä-länsi-suuntainen miehen- nostannaisista ja suuremmista, osin maanpinnan alapuolisista kivistä koostuva latomus. Läntinen osa on ollut kooltaan 3.7 x 1.7 x 0.4 metriä. Keskimmäisen koko on ollut 3.8 x 1.4 x 0.5 metriä. Keskimmäisen ja itäisimmän osan välissä on ollut 2.0 x 2.0 metrin kokoinen maakivi. Itäisin osa on ollut 3.1 x 2.0 x 0.6 metrin kokoinen. Läntisin osa oli Rädyn mielestä ihmisen tekemä, muut osat olivat epävarmoja

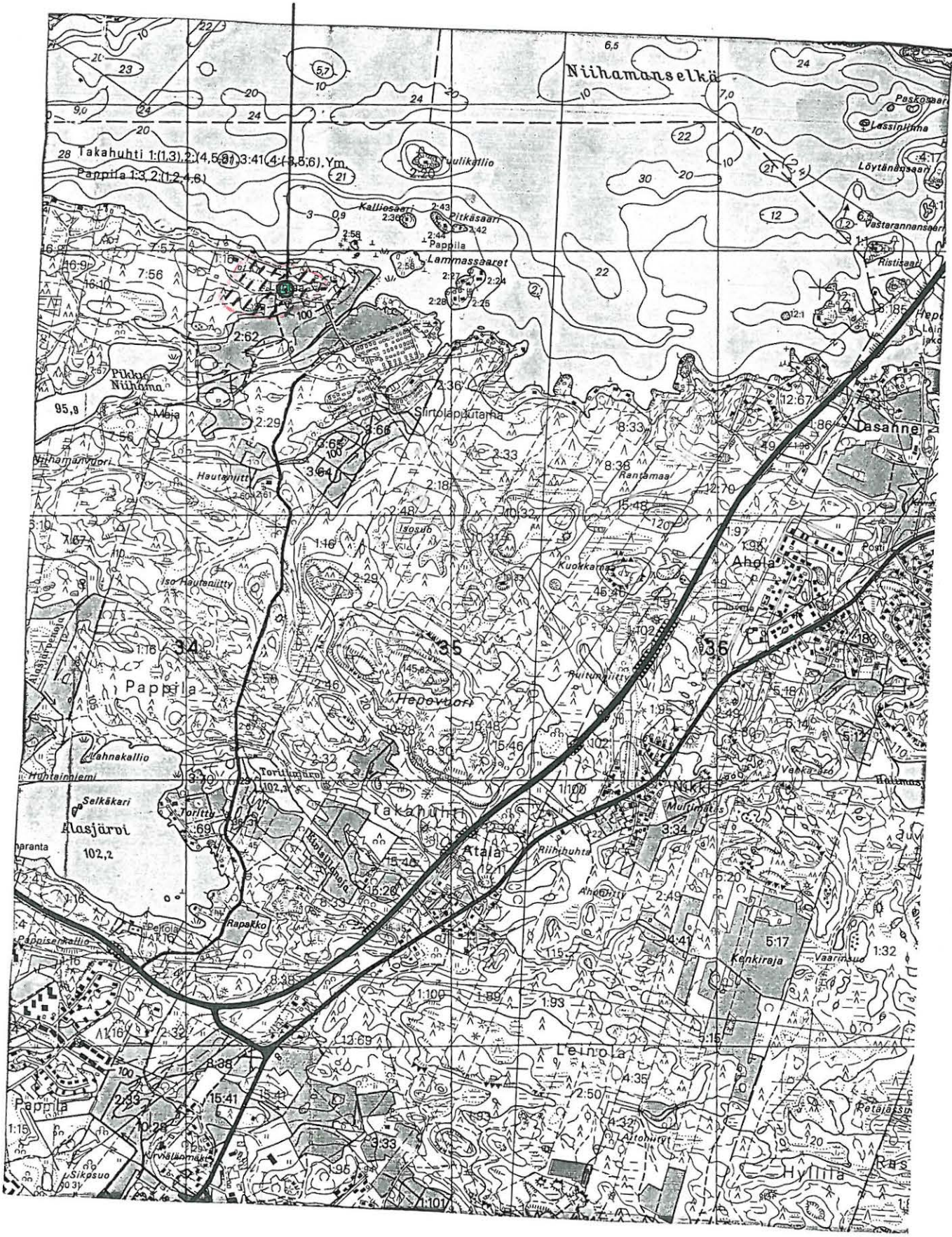
Inventointi 1994:

Kohde tarkastettiin 11.5.1994. Kohdetta etsittiin liitekarttaan merkityltä alueelta. Mitään varmaa röykkiötä ei pystytty havaitsemaan koordinaattien osoittamalla alueella. Rannalla oli paikoin kivisempiä kohtia. Mielestämme kohteen voi poistaa muinaisjäännösrekisteristä.

Liitekartta 1 kpl

TAMPEREEN INVENTOINTI 1994
PAPPILA, LUHTAA
Karttaliite 1
Pk 2123 12 AITOLAHTI (1980), ote 1:20 000
x = 6823 90 y = 2494 00 z = 100 - 105

 TARKASTETTU ALUE



ARKEOLOGISEN KOHTEEN TARKASTUS

--	--	--

Tunnistetiedot

Kunta: TAMPERE Inventointinumero: 29
 Alue: Pappila Luokka: II/III
 Nimi: Lammassaari/Kartanonsaari Ajoitus: Rautakausi
 Kohteen laji: Kalmisto tai asuinpaikka Lukumäärä: 1
 Kohteesta muita kortteja _____ kpl (ks. täyttöohjeet)
 Tarkastaja: T. Nurminen Tarkastusaika: 1.6.1994

Sijaintitiedot

Peruskartta 2123 12 AITOLAHTI Pinta-ala _____
 x = 6823 86 y = 2494 65 z = 95
 Suunta ja etäisyys kirkosta tms. Keskussairaalaan noin 4.6 km koilliseen

Hoito ja kunto (ks. täyttöohjeet)

A B C D E F G

Tila ja omistaja (ks. täyttöohjeet)

Kylä/kaupunginosa: Pappilan kylä
 Tila/Rno/Nimi Rn:o 2:25 Päivärinne
 tai Kortteli/tontti/palsta _____
 Omistaja: Lumio, Kalevi Puhelin: 931-562 354
 Osoite: Aittakatu 7 A 2 Postitmp: 33560 TAMPERE
 Kiinteistötunnus vuokrattu, ks huomautukset

Lisää kiinteistöjä 2 kpl

Aiemmat tiedot: Tark. Leppäaho 1937; kaiv. Voionmaa 1938; tark. Pälsi 1943; inv. Rätty 1971 - 1972, n:o 36; Pirkanmaan esihistorialliset kohteet, Tampere, n:o 29, Tampereen seutukaavaliitto 1983 ja 1995 (painossa)

Aiemmat löydöt: KM 10749:1-3, KM 11350:1-7, KM 25325, HM 2368

Tarkastuslöydöt: -

TARKASTUSKERTOMUS

Liitteet:

kartat 2 kpl

muut liitteet:

negatiivit: 98733

diat: 30936

Tarkastuksen aihe: Kohteen tarkastus Tampereen inventoinnin yhteydessä.

Kohteen kuvaus: Pappilan Kartanonsaari eli Lammassaari on pieni saari Näsijärven Aitolahdessa. Saarella on viisi tonttia. J. Leppäaho kävi vuonna 1937 tarkistamassa ja J. Voionmaa vuonna 1938 kaivamassa kahta löytöpaikkaa Lammassaarella: keihäänkärjen löytöpaikkaa Lumion perunamaalla (KM 10749:1), keihäänkärjen löytöpaikkaa Pynnösen huvilan edessä (KM 10749:2) ja heittokeihäänkärjen löytöpaikkaa noin 10 metriä Pynnösen huvilasta itäkaakkoon (KM 10749:3). Keskimmaisessä paikassa tuli esille liesikiveys: tämän katsottiin liittyvän tilapäiseen oleskelupaikkaan. Lumion kellaria kaivettaessa Lumion huvilan ja saaren pohjoisrannan puoliväliin löytyi vuonna 1942 ison maakiven vierestä löytyneet aseita ja nokimaata (KM 11350). Vuonna 1957 Päivärinteen alueelta löytyi putkellinen keihäänkärki (HM 2368). Rouva Lumion tietojen mukaan vuosien 1943 ja 1957 välillä eteläisimmältä tontilta on löytynyt ilmoittamaton hautalöytö. Lisäksi Lumion huvilan perunamaasta on löytynyt vuonna 1973 rautainen, väkäsellinen ja ruodollinen nuolenkärki (KM 25325).

Tarkastamassa oli mukana Veli Kairisto veneineen. Kaikki viisi tonttia ovat pieniä: maa on muokattua ja jokainen omistaja on käyttänyt oman maansa kokonaan hyödyksi, joten joutomaata ei ole. Mökkien omistajia ei tavattu. Koekuoppia ei kaivettu. Rikkonaista maanpintaa oli mm. Lumion perunamaalla huvilasta lounaaseen sekä eteläisimmän huvilan perunamaalla. Maa-aines oli savea, paitsi huvilan kohdalla moreenia. Lumion perunapellosta tuli muutama hyvin epämääräinen kvartsi, samoin rantavedestä pellosta etelään: kvartseja ei luetteloitu.

Paikka vaikuttaa kummalliselta rautakautiseksi kalmistoksi tai asuinpaikaksi. Merkkejä kiinteästä muinaisjäännöksestä ei havaittu.

Ympäristö ja maasto: (vesistö, vesistökoodi, rakennukset, tiet, sorakuopat jne)
Kohde on pienellä saarella Näsijärven Aitolahdessa Niihamanselän eteläosassa noin 75 metrin päässä koilliseen Niihaman siirtolapuutarhan rannasta.

Laajuuden arviointiperuste: Aiemmat tarkistukset, aiemmat löydöt.

Luokitusehdotus perusteluineen: II. Vaikka kiinteää muinaisjäännöstä ei voitu havaita, ei voida väittää koekuopittamatta, ettei sitä olisi. Kohde tulee säilyttää muinaisjäännösrekisterissä

Ehdotus suoja-alueeksi:

Havaintomahdollisuudet:

Opas:

Rauhoitustoimenpiteet maastossa:

Tiedossa olevat maankäyttösuunnitelmat, kiireellisyys:

Lähilöytöjä: KM 9834 (keihäänkärki, Pitkäsaari); lisäksi paikantamattomien irtolöytöjen luettelossa on Aitolahteen merkitty löydöt (HM 1481:1–2, kaksi keihäänkärkeä), jotka on lahjoittanut seppä Lumio.

Selostus jätetty

Aika

Paikka

Allekirjoitus

Jatkotoimenpiteitä:**Huomautuksia (esim. perimätieto) ja lisäyksiä:****Täyttöohjeita:****Tunnistetiedot**

Mikäli kohteen alueella on useampia muinaisjäännöslajeja (esim. asuinpaikka ja röykkiöitä), täytä samalla nimellä ja inventointinumerolla useampi kortti

Hoito ja kunto

A. Kunto: 1=koskematon, 2=tutkittu osittain, 3=tutkittu kokonaan, 4=tuhoutunut osittain, 5=tuhoutunut kokonaan, 6=tutkittu ja tuhoutunut osittain, 7=tutkittu ja tuhoutunut kokonaan

B. Alkuperäisyys: 1=täysin alkuperäinen, 2=entisöity osittain, 3=entisöity kokonaan 4=siirretty alkuperäiseltä paikaltaan

C. Hoitotarve: 1=vaatii entistämistä, 2=vaatii kunnostamista, 3=vaatii puhdistamista tai esiin kaivamista, 4=vaatii tuki- tai suojarakenteita, 5=vaatii tutkimuksia tuhoutumisen estämiseksi, 6=vaatii jatkuvaa hoitoa, 7=ei vaadi hoitotoimenpiteitä

D. Hoitotilanne: 1=peruskunnostettu, 2=tuettu rakentein, 3=pidetään puhtaana

E. Rajaustarkkuus: 1=rajattu arvion pohjalta, 2=rajattu osittaisella koekaivauksella, 3=rajattu kokonaan epävarmasti koekaivauksin, 4=rajattu kokonaan luotettavin koekaivauksi, 5=rajattu näkyvien rakenteiden perusteella

F. Vahvistustapa: 1=rajattu vain muinaisjäännös, 2=rajattu vain suoja-alue, 3=rajattu sekä muinaisjäännös että suoja-alue

G. Maastomerkintä: 1=kuparitaulu, 2=kertova taulu, 3=paalurajaus ilman taulua, 4=paalurajaus ja taulu, 5=aitaus ja taulu, 6=rakennus ympärillä ja taulu

Tila ja omistaja

Mikäli kohde on useamman kylän tai kunnan alueella, TÄYTÄ LISÄKORTTI

TAMPERE, PAPPILA, LAMMASSAARI/KARTANONSAARI

Tila ja omistaja (ks. täyttöohjeet)Kylä/kaupunginosa: PappilaTila/Rno/nimi: Rn:o 2:26 Rauhala

tai Kortteli/tontti/palsta: _____

Omistaja: Pynnönen, Pentti Puhelin: _____Osoite: Salotie 8 Postitmp: 33180 TAMPEREKiinteistötunnus: Vuokrattu, ks. huomautukset**Tila ja omistaja** (ks. täyttöohjeet)Kylä/kaupunginosa: PappilaTila/Rno/nimi: Rn:o 2:28 Vallinkorva

tai Kortteli/tontti/palsta: _____

Omistaja: Lumio, Kalevi ja Mirja Puhelin: 931-562 354Osoite: Aittakatu 7 A 2 Postitmp: 33560 TAMPEREKiinteistötunnus: Vuokrattu, ks. huomautukset**Tila ja omistaja** (ks. täyttöohjeet)

Kylä/kaupunginosa: _____

Tila/Rno/nimi: _____

tai Kortteli/tontti/palsta: _____

Omistaja: _____ Puhelin: _____

Osoite: _____ Postitmp: _____

Kiinteistötunnus: Vuokrattu, ks. huomautukset**Tila ja omistaja** (ks. täyttöohjeet)

Kylä/kaupunginosa: _____

Tila/Rno/nimi: _____

tai Kortteli/tontti/palsta: _____

Omistaja: _____ Puhelin: _____

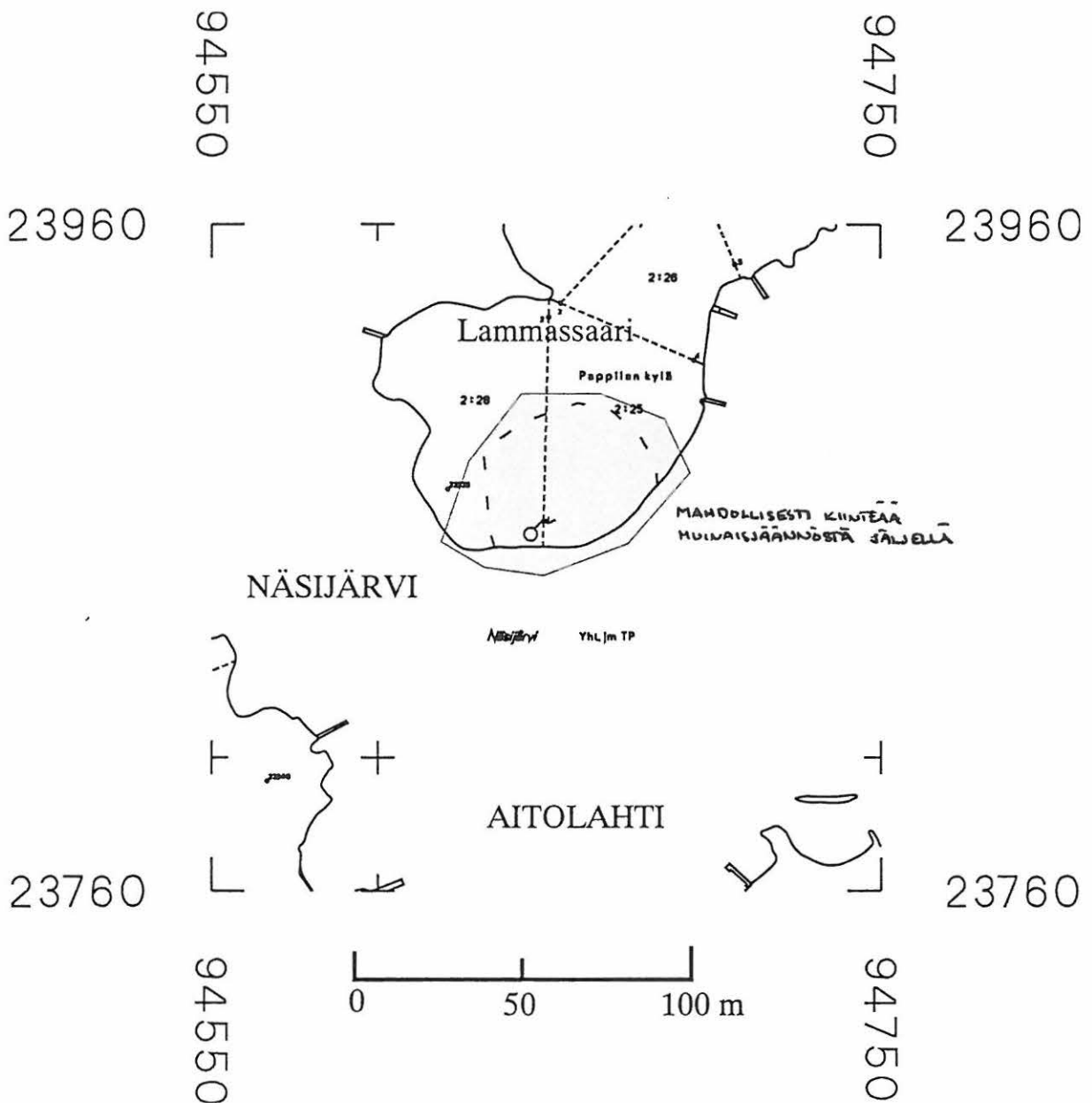
Osoite: _____ Postitmp: _____

Kiinteistötunnus: Vuokrattu, ks. huomautukset

TAMPEREEN INVENTOINTI 1994
PAPPILA, LAMMASSAARI/KARTANONSAARI
Liitekartta 1
Pk 2123 12 AITOLAHTI (1980), ote 1:20 000
x = 6823 86 y = 2494 65 z = 95



TAMPEREEN INVENTOINTI 1994
 PAPPILA, LAMMASSAARI/KARTANONSAARI
 Liitekartta 2



ARKEOLOGISEN KOHTEEN TARKASTUS

--	--	--

Tunnistetiedot

Kunta: TAMPERE Inventointinumero: 30
 Alue: Hirviniemi Luokka: II
 Nimi: Keso Ajoitus: Kivikausi
 Kohteen laji: Asuinpaikka Lukumäärä: 1 (?)
 Kohteesta muita kortteja _____ kpl (ks. täyttöohjeet)
 Tarkastaja: T. Nurminen Tarkastusaika: 11. ja 16.5.1994

Sijaintitiedot

Peruskartta 2123 12 AITOLAHTI Pinta-ala _____
 x = 6825 80 y = 2493 20 z = 100 - 105
 Suunta ja etäisyys kirkosta tms. Aitolahden kirkosta n. 1.4 km itäkoilliseen

Hoito ja kunto (ks. täyttöohjeet)

A B C D E F G

Tila ja omistaja (ks. täyttöohjeet)

Kylä/kaupunginosa: Hirviniemi
 Tila/Rno/Nimi Rn:o 17 Uusi-Keso
 tai Kortteli/tontti/palsta _____
 Omistaja: Tampereen kaupunki Puhelin: _____
 Osoite: PL 87 Postitmp: 33210 TAMPERE
 Kiinteistötunnus

837	501	0017	
-----	-----	------	--

 vuokrattu, ks huomautukset

Lisää kiinteistöjä kpl

Aiemmat tiedot: Inv. Rätty 1971 - 1972, n:o 37; Pirkanmaan esihistorialliset kohteet, Tampere, n:o 30, Tampereen seutukaavaliitto 1983 ja 1995 (painossa)

Aiemmat löydöt: KM 13929, KM 18824:1-6

Tarkastuslöydöt: -

TARKASTUSKERTOMUS

Liitteet:

kartat 2 kpl

muut liitteet:

negatiivit:

diat:

Tarkastuksen aihe: Kivikautisen asuinpaikan tarkastus Tampereen inventoinnin yhteydessä.

Kohteen kuvaus: Näsijärven Aitolahden Kidunpohjan (Kilunpohjan) Kidunperän rannalla Keson Kitun savipellolla sijaitseva asuinpaikka, jonka J. Rätty on löytänyt inventointinsa yhteydessä. Hän piti kohdetta ennemminkin asuinpaikkaryhmänä (Keso I–II). Kyseiseltä peltoalueelta on löytynyt jo vuosisadan alussa peltoa kynnettäessä poikkiteräinen, sädekiviliusketta oleva kivikirves (KM 13929). Rätty löysi kohteesta kvartsi–iskoksia, ydinkappaleita ja kiviesineen teelmiä (KM 18824:1–6).

Tarkistuksen yhteydessä Keson Kitun peltoja ei voitu pintapoimia, koska pellot olivat kesannolla. Muutama epä määräinen kvartsi löytyi läheltä Kidunperän rantaa; näitä ei luetteloitu. Rannan lähellä olevalle peltosaarekkeelle tehtiin kaksi koekuoppaa (ks. liitekartta 1): maa–aines savea, ei löytöjä. Lisäksi kaivettiin kaksi koekuoppaa (ks. liitekartta 1) Kilunpohjan lahden rannalla olevaan pieneen mäkimetsikköön. Näistä toinen tehtiin paikalla olleeseen kiviraunioon. Kummastakaan ei tullut löytöjä. Rauniossa maa oli mustaa ja voimakkaasti hiilensekaista, mutta joukossa oli runsaasti tuoreentuntuista palamatonta puuta, joten raunio on nuori.

Topografisesti paikka olisi hyvä kivikautiseksi asuinpaikaksi. Kohteen voisi toistaiseksi säilyttää muinaisjäännösrekisterissä.

Ympäristö ja maasto: (vesistö, vesistökoodi, rakennukset, tiet, sorakuopat jne)
Kohde sijaitsee Näsijärven Aitolahden Kidunpohjan (Kilunpohjan) Kidunperän luoteisrannan tuntumassa Aitoniementien lounaispuolella Uusi-Keson rakennusten etelä- ja lounaispuolella Kitun peltoalueella. Kohde sijaitsee lähimmillään noin 100 metrin päässä Kidunperän rannasta Ison-Heikin mäen länsipuolisen joenuoman länsipuolella.

Laajuuden arviointiperuste: Aiemmat pintapöimintalöydöt.

Luokitusehdotus perusteluineen: II. Peltojen kesannoinnin takia ei peltoalueella sijaitsevaa asuinpaikka- aluetta päästy todentamaan; asuinpaikan olemassaoloa ei voida kiistää vajavaisin tiedoin.

Ehdotus suoja-alueeksi:

Havaintomahdollisuudet: Huonot. Pellot ovat kesannolla ja kasvillisuus peittää maanpinnan.

Opas:

Rauhoitustoimenpiteet maastossa:

Tiedossa olevat maankäyttösuunnitelmat, kiireellisyys:

Lähilöytöjä: KM 18823 (verkon painokivi, Pekka Keson talon luota)

Selostus jätetty

Aika

Paikka

Allekirjoitus

Jatkotoimenpiteitä:**Huomautuksia (esim. perimätieto) ja lisäyksiä:****Täyttöohjeita:****Tunnistetiedot**

Mikäli kohteen alueella on useampia muinaisjäännöslajeja (esim. asuinpaikka ja röykkiöitä), täytä samalla nimellä ja inventointinumerolla useampi kortti

Hoito ja kunto

A. Kunto: 1=koskematon, 2=tutkittu osittain, 3=tutkittu kokonaan, 4=tuhoutunut osittain, 5=tuhoutunut kokonaan, 6=tutkittu ja tuhoutunut osittain, 7=tutkittu ja tuhoutunut kokonaan

B. Alkuperäisyys: 1=täysin alkuperäinen, 2=entisöity osittain, 3=entisöity kokonaan 4=siirretty alkuperäiseltä paikaltaan

C. Hoitotarve: 1=vaatii entistämistä, 2=vaatii kunnostamista, 3=vaatii puhdistamista tai esiin kaivamista, 4=vaatii tuki- tai suojarakenteita, 5=vaatii tutkimuksia tuhoutumisen estämiseksi, 6=vaatii jatkuvaa hoitoa, 7=ei vaadi hoitotoimenpiteitä

D. Hoitotilanne: 1=peruskunnostettu, 2=tuettu rakentein, 3=pidetään puhtaana

E. Rajaustarkkuus: 1=rajattu arvion pohjalta, 2=rajattu osittaisella koekaivauksella, 3=rajattu kokonaan epävarmasti koekaivauksin, 4=rajattu kokonaan luotettavin koekaivauksi, 5=rajattu näkyvien rakenteiden perusteella

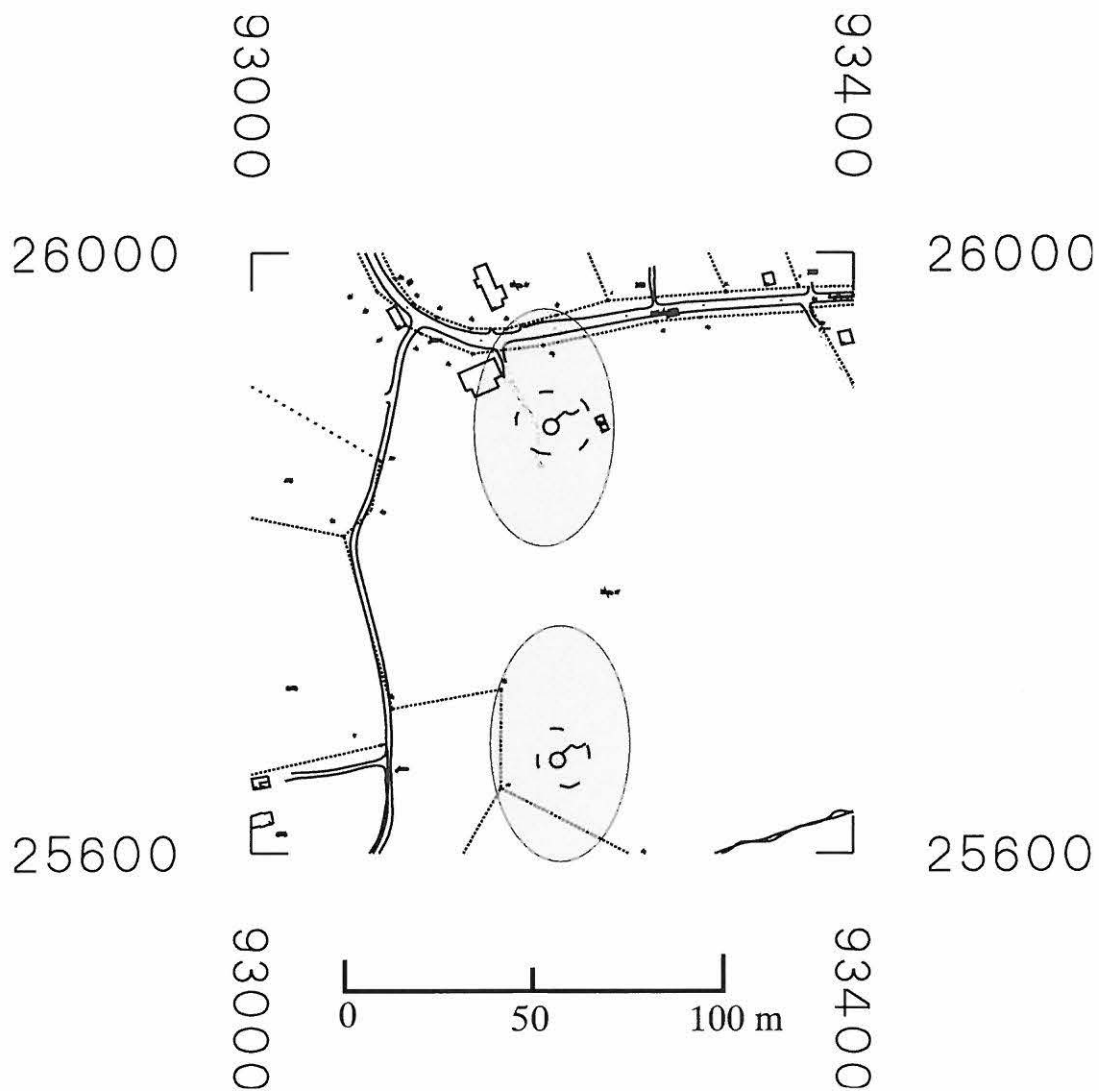
F. Vahvistustapa: 1=rajattu vain muinaisjäännös, 2=rajattu vain suoja-alue, 3=rajattu sekä muinaisjäännös että suoja-alue

G. Maastomerkinä: 1=kuparitaulu, 2=kertova taulu, 3=paalurajaus ilman taulua, 4=paalurajaus ja taulu, 5=aitaus ja taulu, 6=rakennus ympärillä ja taulu

Tila ja omistaja

Mikäli kohde on useamman kylän tai kunnan alueella, TÄYTÄ LISÄKORTTI

TAMPEREEN INVENTOINTI 1994
HIRVINIEMI, KESO
Liitekartta 2
Rädyn inventoimat alueet



kantakartta

TUNNUS
83710030

© Tampereen kaupunkimittausyksikkö

Inventointikohde n:o 31
TAMPERE, HIRVINIEMI, RUOKONEN
Luetteloitu kivikautisena asuinpaikkana II
Mj. rek. n:o ollut 837-1-0031

Pk 2123 12 AITOLAHTI
x = 6826 05 y = 2493 80 z = n. 105

Aiemmat tiedot:

Inv. Rätty 1971 - 1972, n:o 39

Pirkanmaan esihistorialliset kohteet, Tampere, n:o 31, Tampereen seutukaavaliitto 1983 ja 1995 (painossa)

Löydöt:

KM 18825:1-4

Kohde sijaitsee Aitolahdessa Aitolahden tien eteläpuolella noin 700 metriä lounaaseen Aitolahden kirkosta. Se on Näsijärven rannalla savipellolla ja hiekansekaista savea olevalla pelto-osaarekkeella, jossa on aikoinaan ollut riihialue. Peltosaarekkeelta löytyi Rädyn mukaan pari epämääräistä klininkä, palanutta savea ja savipiipun kappaleita, mutta ei kivikautisia löytöjä. Riihialueen ympäriltä noin 50 metrin päästä rannasta aina tielle saakka löytyi runsaasti kvartseja (KM 18825: 1-4). Lisäksi alueella oli runsaasti epämääräisiä terävsärmäisiä kivenkappaleita.

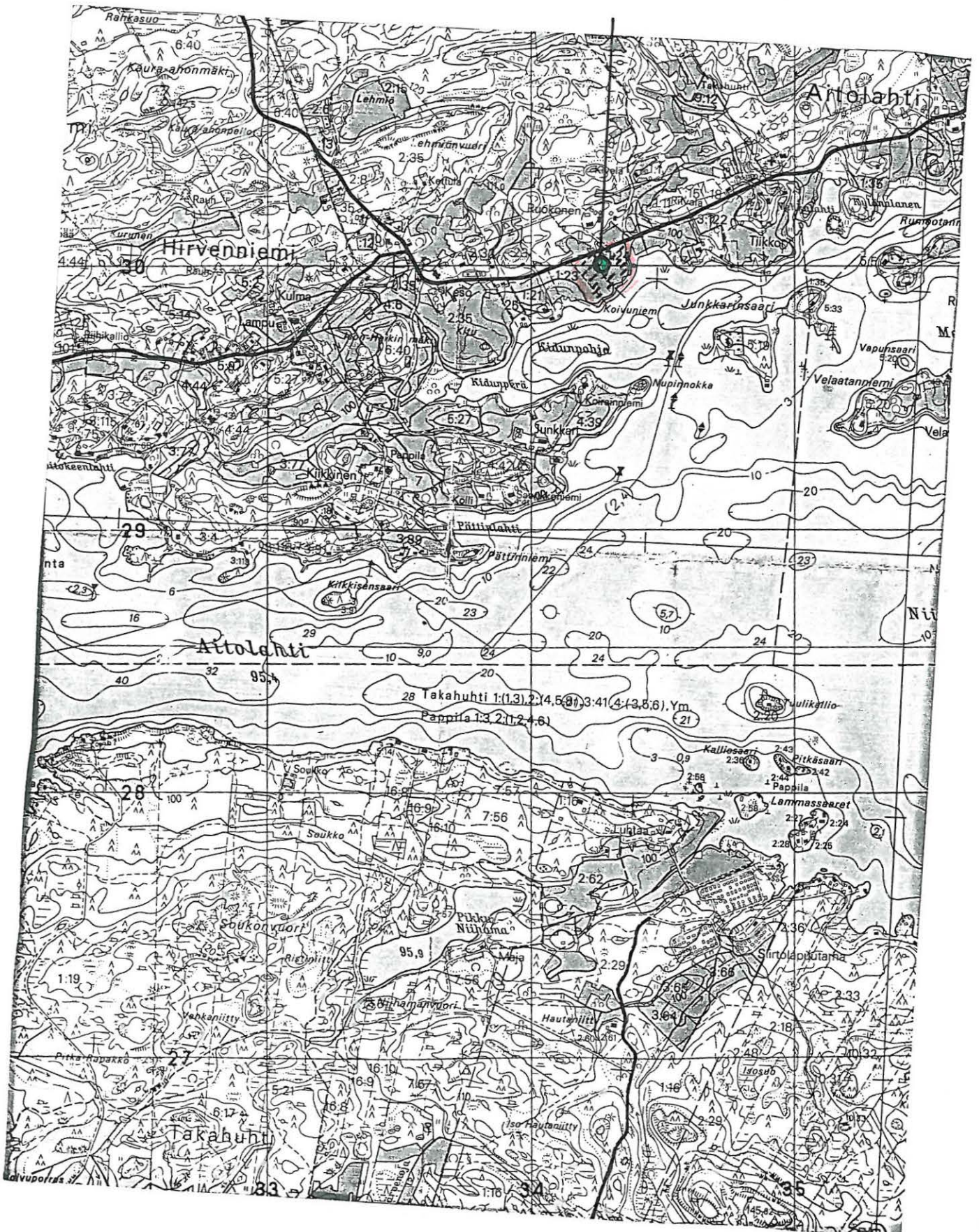
Inventointi 1994:

Kohde tarkastettiin 11. ja 16.5.1994. Peltosaarekkeelle tehtiin kaksi lapionpistokuoppaa. Maa-aines oli savensekaista hiekkaa, jonka joukossa oli runsaasti terävsärmäisiä kiviä ja kvartseja. Kivet ja kvartsit olivat luontaisesti terävsärmäisiä, joten kyseessä ei ole kivikautinen asuinpaikka eikä edes irtolöytöpaikka. Mielestämme kohteen voi poistaa muinaisjäännösrekisteristä.

Liitekarta 1 kpl

TAMPEREEN INVENTOINTI 1994
HIRVINIEMI, RUOKONEN
Liitekartta I
Pk 2123 12 AITOLAHTI (1980), ote 1:20 000
x = 6826 05 y = 2493 80 z = n. 105

TARKASTETTU ALUE



Inventointikohde n:o 32
TAMPERE, LAALAHTI, ÄMMÄMÄKI
Tuhoutunut lapinraunio III
Mj. rek. n:o 837-1-0032

Pk 2123 12 AITOLAHTI
x = 6826 48 y = 2494 80 z = 100

Aiemmat tiedot:

Inv. Rätty 1971 - 1972, n:o 42

Pirkanmaan esihistorialliset kohteet, Tampere, n:o 32, Tampereen seutukaavaliitto 1983 ja 1995 (painossa)

Aitolahdentien eteläpuolella Näsijärven Laalahden rannalla sijaitsevan Ämmämäen korkeimmalla kohdalla on aiemmin ollut iso lapinraunio noin 350 metriä itäkaakkoon Aitolahden kirkosta. Lapinraunion kiviä käytettiin hyväksi huvilan perustuksia tehdessä. Rädyn tarkastaessa paikan lapinrauniosta ei ilmeisesti ollut jäljellä kuin viisi metriä pitkä kaksirivinen, säännöllisesti ladottu kivireunus. Kivireunus sijaitsi kohdalla, missä rinne laskeutuu jyrkästi kohti kymmenen metriä alempana, sadan metrin päässä olevaa järveä.

Inventointi 1994:

Kohde tarkastettiin 11.5.1994. Talon pihalla oleva kivireunus ei välttämättä ilmaise alkuperäisen röykkiön kokoa, vaan kivet on voitu kasata paikalle myöhemminkin. Alkuperäistä lapinrauniota ei ole enää jäljellä.

Karttaliite 1 kpl

Inventointikohde n:o 33
 TAMPERE, HIRVINIEMI, NUPINNOKKA
 Luetteloitu lapinrauniona II
 Mj. rek. n:o 837-1-0033

Pk 2123 12 AITOLAHTI
 x = 6825 60 y = 2493 95 z = 100

Aiemmat tiedot:

Inv. Rätty 1971 - 1972, n:o 43

Pirkanmaan esihistorialliset kohteet, Tampere, n:o 33, Tampereen seutukaavaliitto 1983 ja 1995 (painossa)

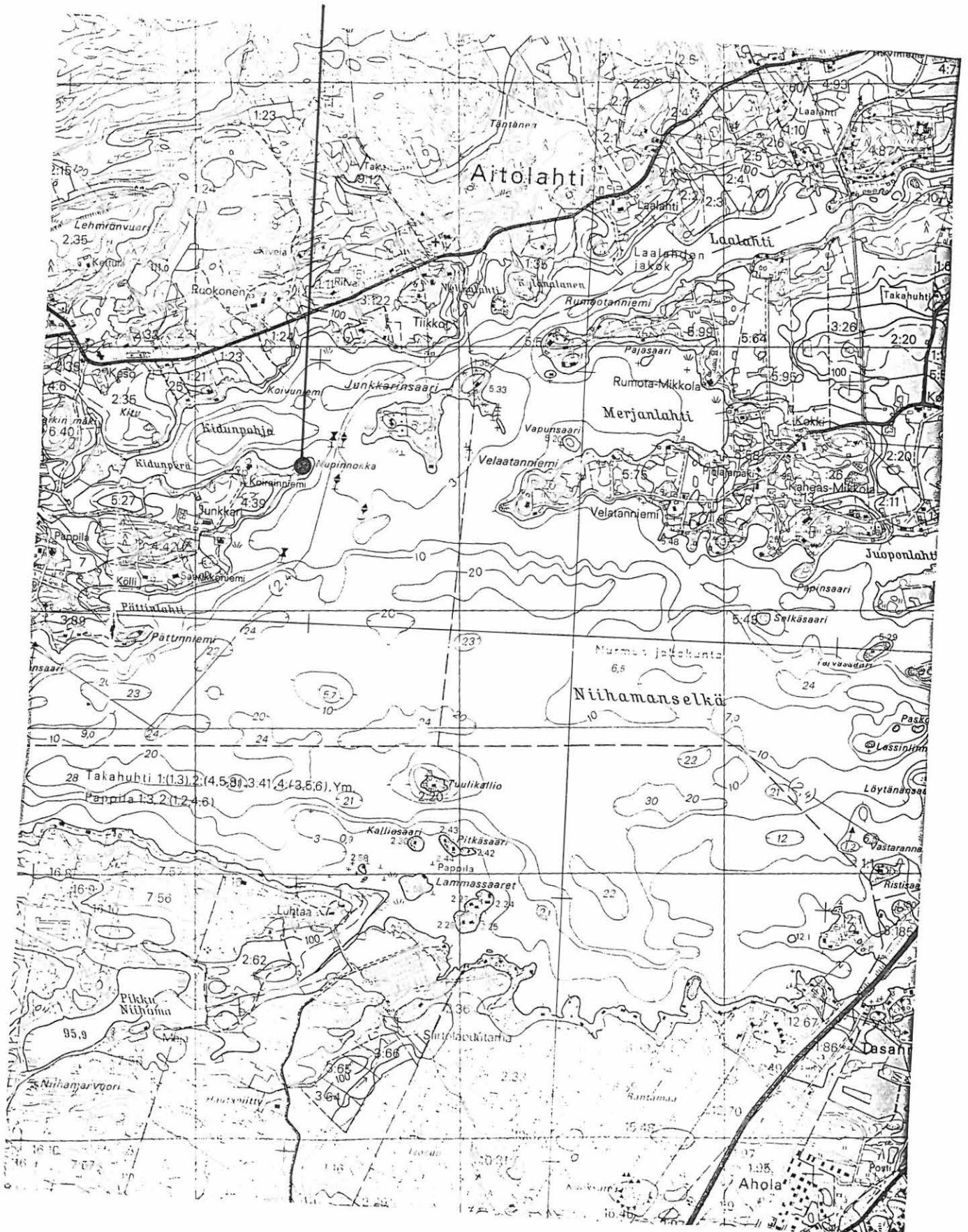
Kohde sijaitsee noin kilometrin etelälounaaseen Aitolahden kirkosta lehtipuuvaltaisella ja kallioisella Näsijärveen työntyvällä Nupinnokan niemellä. Rätty on katsonut paikalla olleen tuhoutuneen lapinraunion. Paikalla oli hänen mukaansa vastaavanlainen reunus kuin Ämmänmäellä (ks. inv.kohde n:o 32), joskin tämä reunus oli yksirivinen. Paikalla oli poltettu kauan helavalkeita, mutta Rätty katsoi etteivät ne liittyneet kiviriviin. Helavalkeatuhkien ja turpeen alla näytti olevan vielä jotain kiveystä noin 3 x 4 metrin suuruisella alueella. Lisäksi lounaasta Nupinnokan päälle vievän polun varrella, mäen loivalla rinteellä oli runsaasti miehennostannaisia rantakiviä pienenä epämääräisenä röykkiönä: nämä saattoivat Rädyn mielestä olla alkujaan lapinrauniosta.

Inventointi 1994:

Kohde tarkastettiin 27.5.1994. Paikalla oli runsaasti kiviä, mutta mitään ihmisen kasaamaa, edes epämääräistä, röykkiötä ei havaittu. Niemen korkeimmalla kohdalla oli kiviä. Vaikka kivet voivat olla ihmisen siirtämiä, ei ole minkäänlaisia perusteluja väitteelle, että paikalla olisi ollut lapinraunio. Mielestämme kohteen voi poistaa muinaisjäännösrekisteristä.

Liitekartta 1 kpl

TAMPEREEN INVENTOINTI 1994
 HIRVINIEMI, NUPINNOKKA
 Liitekartta 1
 Pk 2123 12 AITOLAHTI (1980), ote 1:20 000
 x = 6825 60 y = 2493 95 z = 100



Inventointikohde n:o 34
TAMPERE, NURMI, LASSINLINNA
Luetteloitu luolana II
Mj. rek. n:o ollut 837-1-0034

Pk 2124 12 AITOLAHTI
x = 6824 64 y = 2496 13 z = n. 96

Aiemmat tiedot:

Inv. Rätty 1971 - 1972, n:o 45

Pirkanmaan esihistorialliset kohteet, Tampere, n:o 34, Tampereen seutukaavaliitto 1983 ja 1995 (painossa)

Kirjallisuus:

Heikel 1882, 66

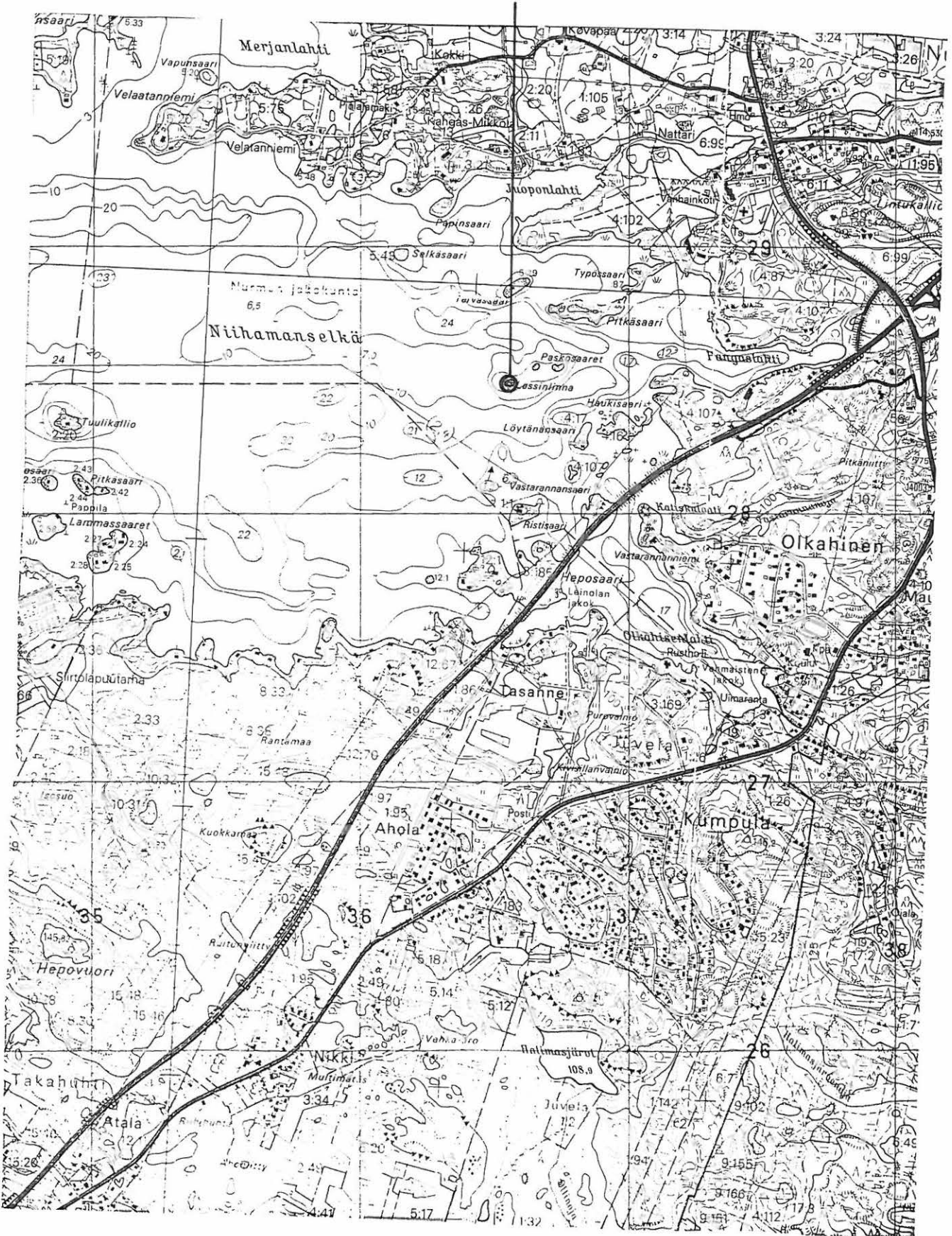
Lassinlinna on pieni kallioinen saari Näsijärven Aitolahden Niihamanselällä noin 650 metriä Vastarannanniemen kärjestä luoteeseen. Saarella on luola, jonka suuaukko on saaren länsipuolella noin metrin korkeudella vedenpinnasta. Suuaukko on maanrajassa ja sen korkeus on vain noin 0.5 metriä. Rädyn saamien tietojen mukaan luolan suuruus on noin 3 x 2 x 1.5 metriä. Saareen liittyy nimiarkistossa kolme tarinaa: Ensimmäisen mukaan Pietari Suuren valloittaja-armeijan sotilaat tappoivat Lassi-nimisen miehen ja piilottivat tämän ko. luolaan. Toisen tarinan mukaan Lassinlinna mainitaan Venäjän armeijan papereissa 1808 - 1809 sodan aikana linnoituksena, jota ei vielä ollut valloitettu: tämä Lassinlinna samaistettiin Aitolahden lassinlinnaan. Kolmannessa Lassi-niminen mies asui luolassa ollessaan Suomen sodan aikana saarella paossa. Jo Heikel mainitsee Lassinlinnan, mutta toteaa, ettei siellä huomattu mitään erikoisempaa (Heikel 1882, 66).

Inventointi 1994:

Kohdetta ei tarkastettu tämän inventoinnin yhteydessä. Kohde vaikuttaa Rädyn inventointikertomuksen perusteella historialliselta.

Liitekarta 1 kpl

TAMPEREEN INVENTOINTI 1994
NURMI, LASSINLINNA
Liitekartta 1
Pk 2123 12 AITOLAHTI (1980), ote 1:20 000
x = 6824 64 y = 2496 13 z = n. 96



TARKASTUSKERTOMUS

Liitteet:

kartat 1 kpl

muut liitteet:

negatiivit:

diat:

Tarkastuksen aihe: Asuinpaikan tarkastus Tampereen inventoinnin yhteydessä.

Kohteen kuvaus: Aunessillansalmen pohjoisrannalla savipellolla sijainnut lähinnä nuorakeraaminen asuinpaikka.

Osa asuinpaikka-alueesta on tutkittu vuonna 1981 (KM 21165:1-63) ennenkuin uusi tielinja rakennettiin A.-L. Hirviluodon vuonna 1972 (KM 19596:1-4) toteaman alueen yli. Asuinpaikan todettiin olevan suppea-alainen. Kaikki löydöt tulivat peltokerroksesta, eikä rakenteita havaittu, joten asuinpaikka on tuhoutunut kynnettäessä.

Luonankorven tilan entisen pellon jäljellä olevat alueet ovat metsittyneet.

Tarkastuksen yhteydessä sinne kaivettiin muutama koekuoppa, joista ei tullut löytöjä. Mitään ei löytynyt myöskään tien varren leikkauspinnasta. Asuinpaikasta ei todettu olevan enää mitään jäljellä.

Ympäristö ja maasto: (vesistö, vesistököödi, rakennukset, tiet, sorakuopat jne)
Kohde on sijainnut Näsijärven Aunessillansalmen pohjoisrannalla sijaitsevalla tasanteella. Nykyisin asuinpaikan päältä kulkee uudelle Aunessalmensillalle menevä Terälahdentie.

Laajuuden arviointiperuste: Aiemmat tutkimukset, koekuopitus, tienleikkaushavainnot.

Luokitusehdotus perusteluineen: III. Kohde on tuhoutunut jo aiemmin peltoviljelyssä; inventoinnissa ei voitu havaita asuinpaikasta olevan mitään jäljellä.

Ehdotus suoja-alueeksi:

Havaintomahdollisuudet:

Opas:

Rauhoitustoimenpiteet maastossa:

Tiedossa olevat maankäyttösuunnitelmat, kiireellisyys:

Lähilöytöjä:

Selostus jätetty

Aika

Paikka

Allekirjoitus

Jatkotoimenpiteitä:**Huomautuksia (esim. perimätieto) ja lisäyksiä:****Täyttöohjeita:****Tunnistetiedot**

Mikäli kohteen alueella on useampia muinaisjäännöslajeja (esim. asuinpaikka ja röykkiöitä), täytä samalla nimellä ja inventointinumerolla useampi kortti

Hoito ja kunto

A. Kunto: 1=koskematon, 2=tutkittu osittain, 3=tutkittu kokonaan, 4=tuhoutunut osittain, 5=tuhoutunut kokonaan, 6=tutkittu ja tuhoutunut osittain, 7=tutkittu ja tuhoutunut kokonaan

B. Alkuperäisyys: 1=täysin alkuperäinen, 2=entisöity osittain, 3=entisöity kokonaan 4=siirretty alkuperäiseltä paikaltaan

C. Hoitotarve: 1=vaatii entistämistä, 2=vaatii kunnostamista, 3=vaatii puhdistamista tai esiin kaivamista, 4=vaatii tuki- tai suojarakenteita, 5=vaatii tutkimuksia tuhoutumisen estämiseksi, 6=vaatii jatkuvaa hoitoa, 7=ei vaadi hoitotoimenpiteitä

D. Hoitotilanne: 1=peruskunnostettu, 2=tuettu rakentein, 3=pidetään puhtaana

E. Rajaustarkkuus: 1=rajattu arvion pohjalta, 2=rajattu osittaisella koekaivauksella, 3=rajattu kokonaan epävarmasti koekaivauksin, 4=rajattu kokonaan luotettavin koekaivauksi, 5=rajattu näkyvien rakenteiden perusteella

F. Vahvistustapa: 1=rajattu vain muinaisjäännös, 2=rajattu vain suoja-alue, 3=rajattu sekä muinaisjäännös että suoja-alue

G. Maastomerkintä: 1=kuparitaulu, 2=kertova taulu, 3=paalurajaus ilman taulua, 4=paalurajaus ja taulu, 5=aitaus ja taulu, 6=rakennus ympärillä ja taulu

Tila ja omistaja

Mikäli kohde on useamman kylän tai kunnan alueella, TÄYTÄ LISÄKORTTI

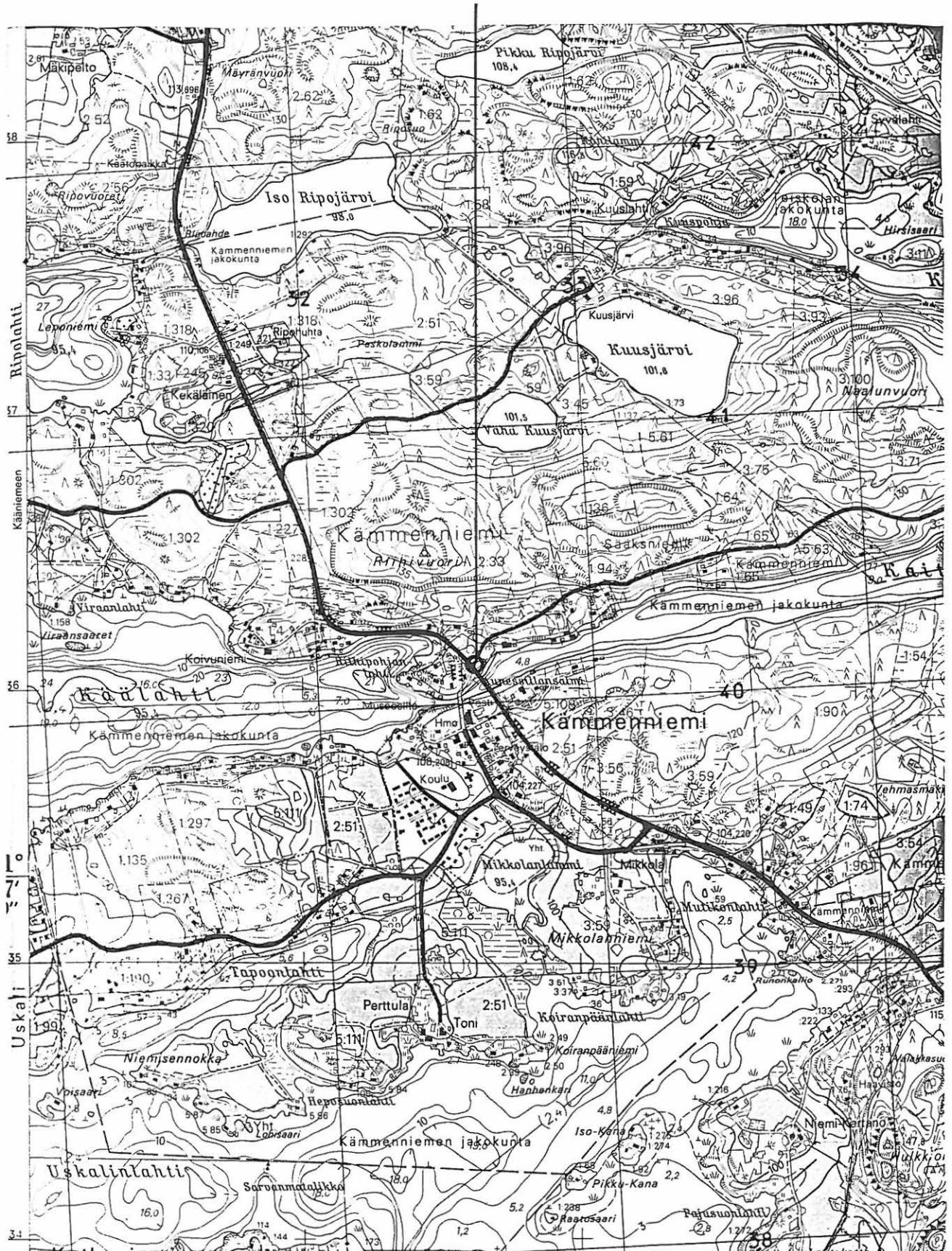
TAMPEREEN INVENTOINTI 1994

KÄMMENNIEMI

Liitekartta 1

Pk 2124 10 KÄMMENNIEMI (1987), ote 1:20 000

x = 6836 06 y = 2491 62 z = 100



ARKEOLOGISEN KOHTEEN TARKASTUS

--	--	--

Tunnistetiedot

Kunta: TAMPERE Inventointinumero: 36
 Alue: Teisko, Saarlahti Luokka: II
 Nimi: Paksula Ajoitus: Kivikausi
 Kohteen laji: Asuinpaikka Lukumäärä: 1
 Kohteesta muita kortteja _____ kpl (ks. täyttöohjeet)
 Tarkastaja: T. Nurminen Tarkastusaika: 24. ja 26.5.1994

Sijaintitiedot

Peruskartta 2124 08 LÄNSI-TEISKO Pinta-ala _____
 x = 6848 58 y = 2489 90 z = 97 - 100
 Suunta ja etäisyys kirkosta tms. Terälahden koulusta n. 6.4 km luoteeseen

Hoito ja kunto (ks. täyttöohjeet)

A B C D E F G

Tila ja omistaja (ks. täyttöohjeet)

Kylä/kaupunginosa: Saarlahden kylä
 Tila/Rno/Nimi Rn:o 3:99 Paksula
 tai Kortteli/tonntti/palsta _____

Omistaja: Lähteenmäki, Esko Puhelin: 931-3783 123
 Osoite: Myyrysiementie 45 Postitmp: 34260 TERÄLAHTI

Kiinteistötunnus

837	715	0003	0099
-----	-----	------	------

 vuokrattu, ks huomautukset

Lisää kiinteistöjä kpl

Aiemmat tiedot: Inv. Suni 1975, n:o 47; Pirkanmaan esihistorialliset kohteet, Tampere, n:o 36, Tampereen seutukaavaliitto 1983 ja 1995 (painossa)

Aiemmat löydöt: KM 19762:1-2

Tarkastuslöydöt: KM 28575:1-6

TARKASTUSKERTOMUS

Liitteet:

kartat	2 kpl
muut liitteet:	
negatiivit:	98724
diat:	30925, 30926

Tarkastuksen aihe: Asuinpaikan tarkastus Tampereen inventoinnin yhteydessä.

Kohteen kuvaus: Näsijärven Pöllölänselän pohjoisrannalla oleva hiekkainen lahdenpoukama, jonka rannalta M. Suni on löytänyt kvartsi-iskoksia (KM 19762). Vanhat koordinaatit: $x = 6848\ 50$ $y = 2489\ 94$ $z = n. 95$.

Jälkimmäisenä tarkastuspäivänä mukana oli Visa Suonpää. Alueelle on sittemmin Sunin tarkastuksen jälkeen rakennettu hirsihuvila, iso ulkovarasto ja tenniskenttä. Maata kyseisellä mökkitontilla on myllätty runsaasti, mutta mitään merkkejä kivikautisesta asuinpaikasta ei havaittu.

Aiemmasta kohteesta pohjoiseen on tehty metsäautotie. Myyrynsniementien ja Rimminevalle menevän metsäautotien risteuksen koilliskulmasta ja metsäautotien itäpuolisesta leikkauksesta tuli kivikautisia asuinpaikkalöytöjä noin 160 metrin matkalta. Tienristeyksestä löytyi keramiikkaa, palaneita luita ja kvartsi-iskoksia sekä pohjoisempaa kvartsi-iskoksia. Risteuksen luoteiskulmasta tuli kaksi isoa kvartsi-kappaletta, mutta niitä ei luetteloitu. Lisäksi Myyrynsniementien leikkauksista noin 100 metrin päästä risteyksestä löytyi kaksi kvartsi-iskosta, mutta kahdesta tien eteläpuolelle kaivetusta koekuopasta ei löytynyt mitään. Maaperä alueella on hiekkaa. Alueella tarkastettiin tieleikkauksia laajemminkin (ks. liitekartta). Myös Lammasniemen tilan peltoja pintapoisesti, mutta turvepitoisesta maasta ei tullut löytöjä.

Paksulan asuinpaikka-alue on Myyrynsniementien ristyksessä ja metsäautotien itäpuolisella alueella. Toinen, epävarmempi asuinpaikan osa on mentäessä Myyrynsniementietä länteenpäin.

Ympäristö ja maasto: (vesistö, vesistökoodi, rakennukset, tiet, sorakuopat jne)
 Kohde sijaitsee Näsijärven Pöllölänselän pohjoisrannalla noin 50 metrin päässä
 Pikkuhieta-nimisestä rannasta Myyrysniementien ja Rimminevalle menevän
 metsäautotien risteyksessä ja metsäautotien itäpuolella. Mahdollinen toinen jäljellä
 oleva alue on lännempänä noin 100 metrin päässä risteyksestä. Alueen maa-aines
 on hiekkaa, mikä on harvinaista Teiskossa: esimerkiksi Paksulan pellot ovat savisia.
 Alueella kasvaa kuusta ja mäntyä; aluskasvillisuutena on varpukasveja ja sammalta.
 Metsäautotien länsipuolella on Rimminevan suo.

Laajuuden arviointiperuste: Pintalöydöt.

Luokitusehdotus perusteluineen: II. Asuinpaikkalöydöt selviä risteysalueella.

Ehdotus suoja-alueeksi:

Havaintomahdollisuudet: Havaittavissa tieleikkauksista.

Opas:

Rauhoitustoimenpiteet maastossa:

Tiedossa olevat maankäyttösuunnitelmat, kiireellisyys: Läntisemmän,
 epävarman alueen reunassa on erotettavissa 3 tontin paikkaa, jotka on ilmeisesti
 lohkottu kesämökkitonteiksi.

Lähilöytöjä:

Selostus jätetty

Aika

Paikka

Allekirjoitus

Jatkotoimenpiteitä:**Huomautuksia (esim. perimätieto) ja lisäyksiä:****Täyttöohjeita:****Tunnistetiedot**

Mikäli kohteen alueella on useampia muinaisjäännöslajeja (esim. asuinpaikka ja röykkiöitä), täytä samalla nimellä ja inventointinumerolla useampi kortti

Hoito ja kunto

A. Kunto: 1=koskematon, 2=tutkittu osittain, 3=tutkittu kokonaan, 4=tuhoutunut osittain, 5=tuhoutunut kokonaan, 6=tutkittu ja tuhoutunut osittain, 7=tutkittu ja tuhoutunut kokonaan

B. Alkuperäisyys: 1=täysin alkuperäinen, 2=entisöity osittain, 3=entisöity kokonaan 4=siirretty alkuperäiseltä paikaltaan

C. Hoitotarve: 1=vaatii entistämistä, 2=vaatii kunnostamista, 3=vaatii puhdistamista tai esiin kaivamista, 4=vaatii tuki- tai suojarakenteita, 5=vaatii tutkimuksia tuhoutumisen estämiseksi, 6=vaatii jatkuvaa hoitoa, 7=ei vaadi hoitotoimenpiteitä

D. Hoitotilanne: 1=peruskunnostettu, 2=tuettu rakentein, 3=pidetään puhtaana

E. Rajaustarkkuus: 1=rajattu arvion pohjalta, 2=rajattu osittaisella koekaivauksella, 3=rajattu kokonaan epävarmasti koekaivauksin, 4=rajattu kokonaan luotettavin koekaivauksi, 5=rajattu näkyvien rakenteiden perusteella

F. Vahvistustapa: 1=rajattu vain muinaisjäännös, 2=rajattu vain suoja-alue, 3=rajattu sekä muinaisjäännös että suoja-alue

G. Maastomerkintä: 1=kuparitaulu, 2=kertova taulu, 3=paalurajaus ilman taulua, 4=paalurajaus ja taulu, 5=aitaus ja taulu, 6=rakennus ympärillä ja taulu

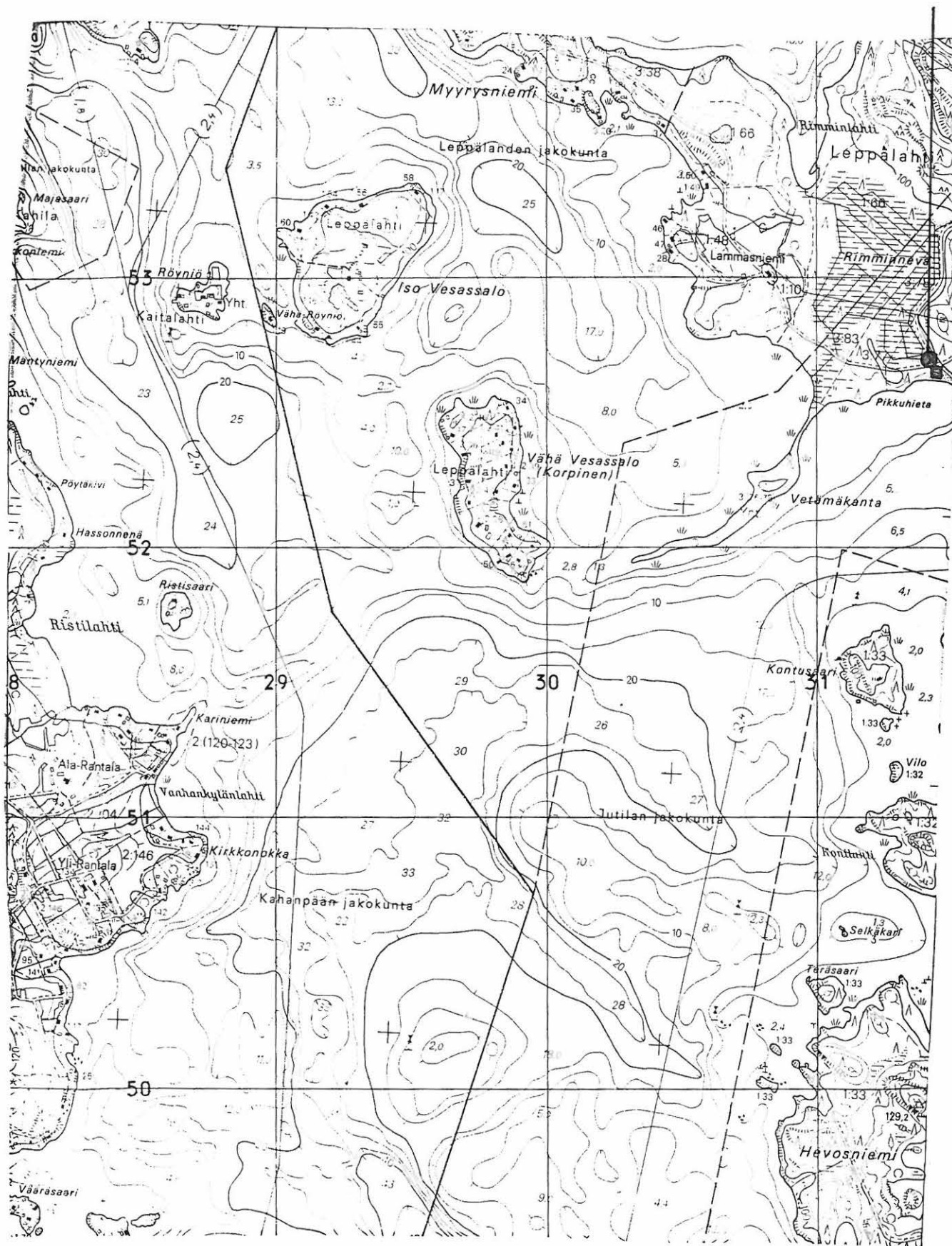
Tila ja omistaja

Mikäli kohde on useamman kylän tai kunnan alueella, TÄYTÄ LISÄKORTTI



TAMPEREEN INVENTOINTI 1994
 TEISKO, SAARLAHTI, PAKSULA
 Liitekartta 1
 Pk 2124 08 LÄNSI-TEISKO (1987), ote 1:20 000
 x = 6848 58 y = 2489 90 z = 97 - 100



▣ AIKAISEMPI KOHDE

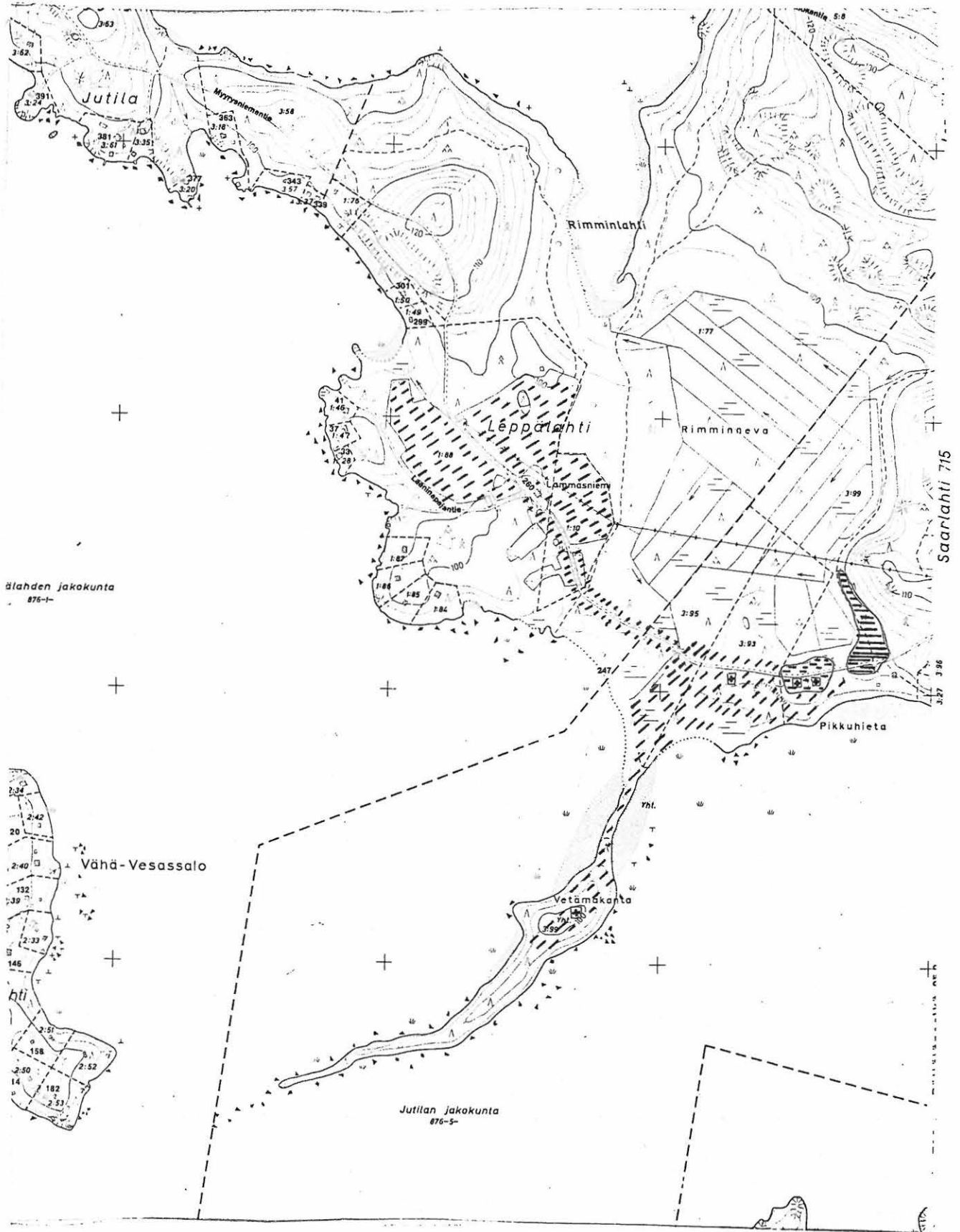
● NYKYINEN KOHDE



TAMPEREEN INVENTOINTI 1994
TEISKO, SAARLAHTI, PAKSULA
Virastokartta (1993), ote 1:10 000
Liitekartta 2

 ASUINPAIKKA-ALUETTA
 KOEKUOPPA

 EPÄVARMAA ASUINPAIKKA-ALUETTA
 TARKASTETTU ALUE



Inventointikohde n:o 37
TAMPERE, TEISKO, SAARLAHTI, PAKSULA 2
Luetteloitu kivikautisena asuinpaikkana II
Mj. rek. n:o ollut 837-1-0037

Pk 2124 11 TEISKO
x = 6848 38 y = 2490 56 z = n. 95

Aiemmat tiedot:

Inv. Suni 1975, n:o 48

Pirkanmaan esihistorialliset kohteet, Tampere, n:o 37, Tampereen seutukaavaliitto 1983 ja 1995 (painossa)

Löydöt:

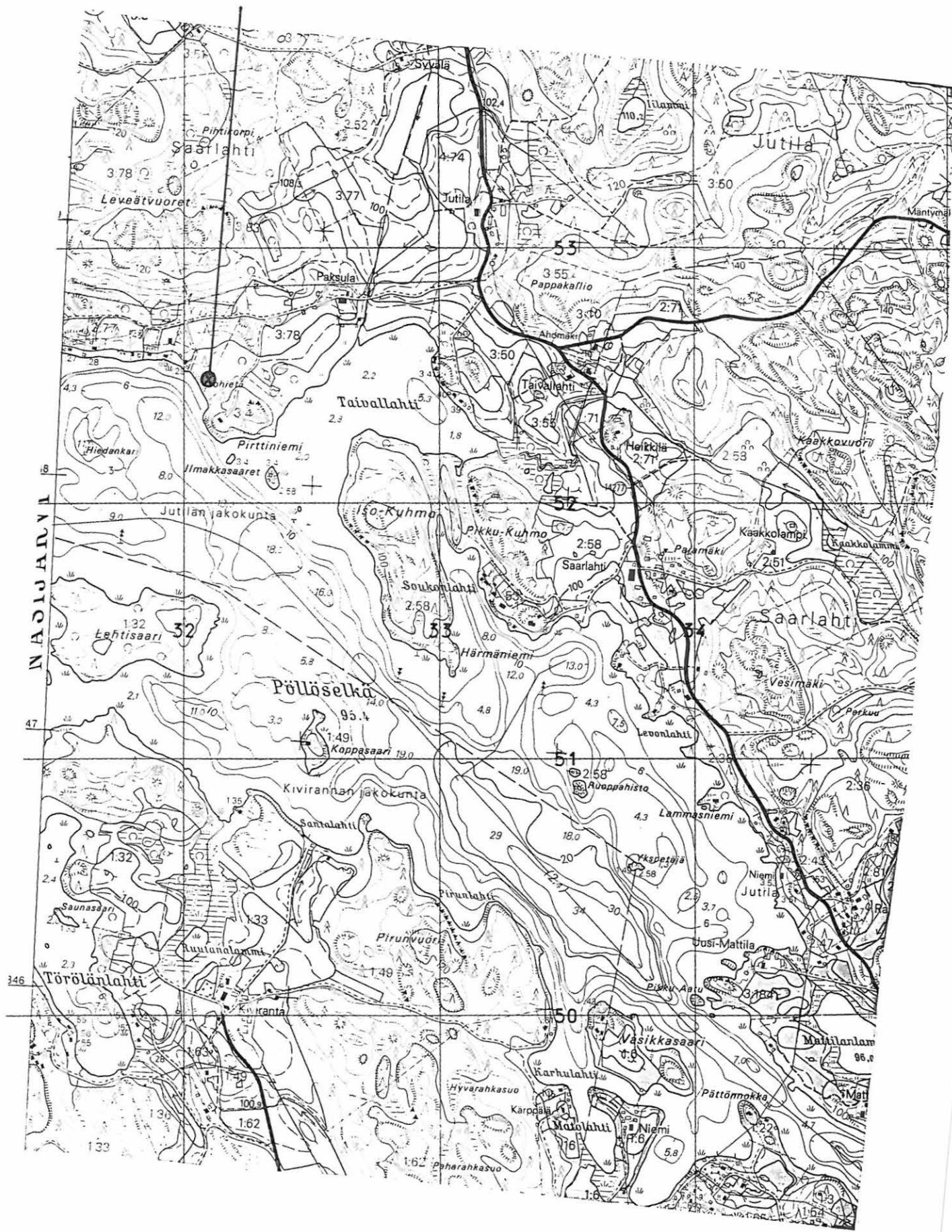
KM 19763:1-2

Kohde sijaitsee Näsijärven Pöllölänselän pohjoisrannalla noin kuusi kilometriä Terälahden koulusta luoteeseen. Paikka on hiekkaisessa lahdenpoukamassa Paksulan tilasta erotetulla rantatontilla noin 650 metriä Paksulan päärakennuksista lounaaseen. Suni löysi paikalta kvartsikaapimen ja -iskoksen (KM 19763:1-2).

Inventointi 1994:

Kohde tarkastettiin 24.5.1994. Alueelle on ilmeisesti juuri keväällä tehty betoniperustukset uutta kesämökkiä varten. Aluetta oli jonkin verran myllätty, joten leikkauspintoja oli näkyvillä. Leikkauspinnoista tai rannalta ei löytynyt mitään muinaisjäännökseen viittaavaa. Paikka on ilmeisesti irtolöytöpaikka. Mielestämme kohteen voi poistaa muinaisjäännösrekisteristä.

Liitekarta 1 kpl



Inventointikohde n:o 38
TAMPERE, TEISKO, TEISKOLA, TEISKOLAN KARTANO 1
Luetteloitu kivikautisena asuinpaikkana II
Mj. rek. n:o ollut 837-1-0038

Pk 2124 11 TEISKO
x = 6840 31 y = 2491 16 z = n. 100

Aiemmat tiedot:

Inv. Suni 1975, n:o 49

Pirkanmaan esihistorialliset kohteet, Tampere, n:o 38, Tampereen seutukaavaliitto 1983 ja 1995 (painossa)

Löydöt:

KM 19766:1-2

Kohde sijaitsee Teiskon kirkosta noin kilometrin verran lounaaseen Teiskolan salmen eteläpuolella. Se on Terälahdentien itäpuolisella peltoalueella Kirkkojärven länsirannalla pelto-kumpareella noin 25 metrin päässä rannasta. Maaperä on savea. Suni löysi paikalta kuusi kvartsi-iskosta ja piin kappaleen (KM 19766:1-2).

Inventointi 1994:

Kohde tarkastettiin 16.5.1994. Mukana oli kangasalalainen opiskelija Terhi Tasanen. Pelto oli juuri äestetty, joten pintapoimintaolosuhteet olivat hyvät. Pintapoiminnassa ei löytynyt mitään esihistoriallista. Mikään ei viitannut esihistorialliseen muinaisjäännökseen. Kohteen voi mielestämme poistaa muinaisjäännösrekisteristä.

Ks. Teiskolan kartano 3:n liitekartat (inventointikohde n:o 40)
Negatiivi 98712 Dia 30912

Inventointikohde n:o 39

TAMPERE, TEISKO, TEISKOLA, TEISKOLAN KARTANO 2

Luetteloitu kivikautisena asuinpaikkana II

Mj. rek. n:o ollut 837-1-0039

Pk 2124 11 TEISKO

x = 6840 53 y = 2490 99 z = n. 100

Aiemmat tiedot:

Inv. Suni 1975, n:o 50

Pirkanmaan esihistorialliset kohteet, Tampere, n:o 39, Tampereen seutukaavaliitto 1983 ja 1995 (painossa)

Löydöt:

KM 19765:1

Kohde sijaitsee Näsijärven Teiskolanlahden etelärannalla noin 1.1 kilometriä lounaaseen Teiskon kirkolta. Se on Terälahdentien ja huvilatien risteyksen lounaispuolisella peltoalueella noin 50 metrin päässä rannasta. Maaperä on savea. Suni löysi paikalta kolme kvartsi-iskosta (KM 19765:1).

Inventointi 1994:

Kohde tarkastettiin 16.5.1994. Mukana oli kangasalalainen opiskelija Terhi Tasanen. Pelto oli juuri äestetty, joten pintapöimintäolosuhteet olivat hyvät. Pintapöiminnassa löytyi muutama epämääräinen kvartsin kappale, mutta niitä ei luetteloitu. Mikään ei viitannut esihistorialliseen muinaisjäännökseen. Kohteen voi mielestämme poistaa muinaisjäännösrekisteristä.

Ks. Teiskolan kartano 3:n liitekartat (inventointikohde n:o 40)

Negatiivi 98713 Dia 30913

Inventointikohde n:o 40
 TAMPERE, TEISKO, TEISKOLA, TEISKOLAN KARTANO 3
 Luetteloitu kivikautisena asuinpaikkana II
 Mj. rek. n:o ollut 837-1-0040

Pk 2124 11 TEISKO
 x = 6840 72 y = 2491 19 z = n. 100

Aiemmat tiedot:

Inv. Suni 1975, n:o 51

Pirkanmaan esihistorialliset kohteet, Tampere, n:o 40, Tampereen seutukaavaliitto 1983 ja 1995 (painossa)

Löydöt:

HM 64:2

KM 19764:1

Kohde sijaitsee Teiskolansalmen pohjoispuolella noin 900 metriä Teiskon kirkosta länsi-lounaaseen Terälahdentien ja Kirkkosuon välisellä loivalla savisella peltorinteellä. Teiskolansalmen rantaan on noin 100 metriä. Myllynokan pellolta vanhan kirkkomaan ulkopuolelta on löydetty jo vuonna 1904 kantaa kohti kapeneva, paksukantainen ja pyöreäteräinen oikokirves (HM 64:2); Suni on yhdistänyt löydön tähän kohteeseen. Suni löysi paikalta yhden kvartsi-iskoksen (KM 19764:1). Suni itsekin oli epävarma asuinpaikan varmuudesta.

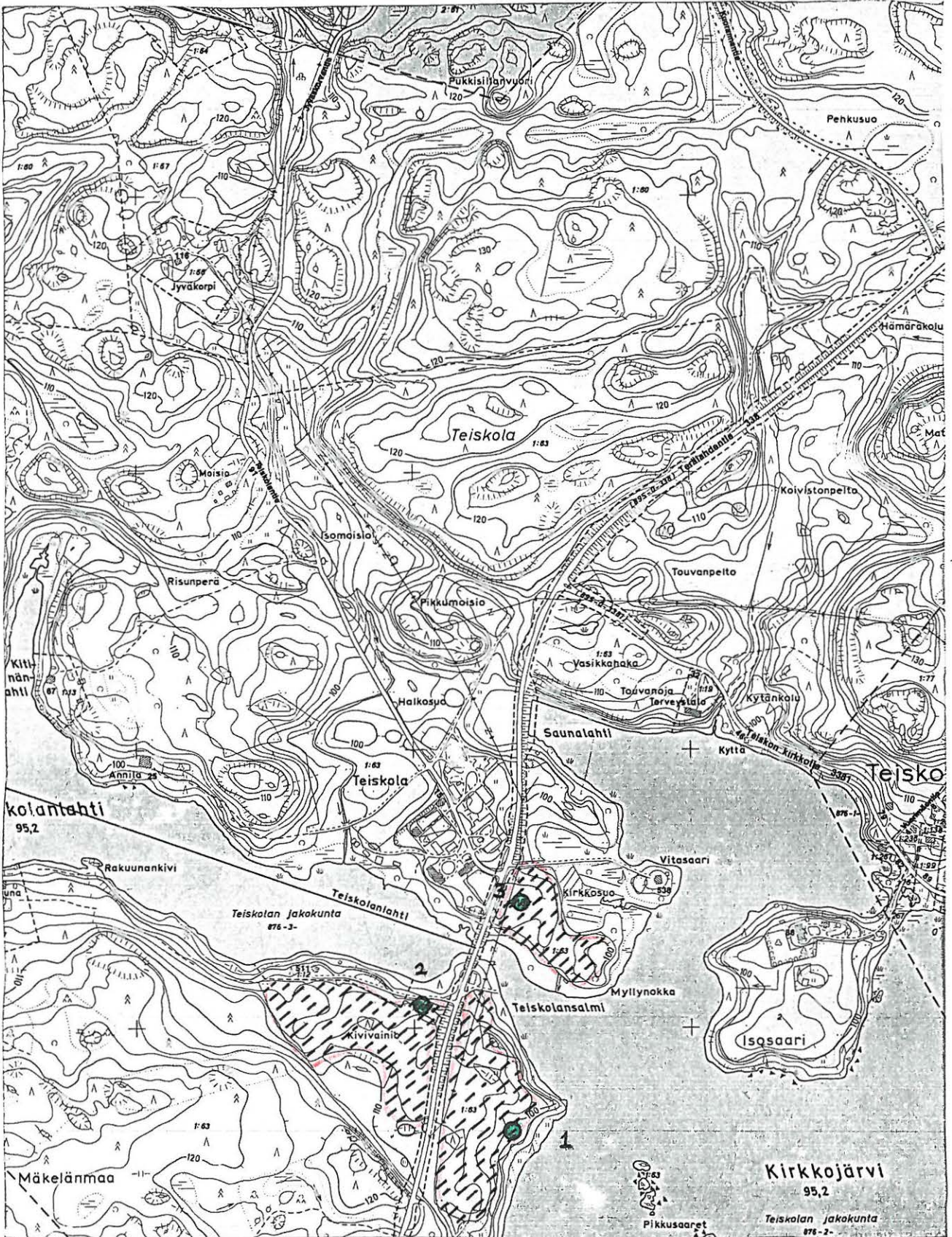
Inventointi 1994:

Kohde tarkastettiin 16.5.1994. Mukana oli kangasalalainen opiskelija Terhi Tasanen. Pelto oli juuri äestetty, joten pintapoimintaolosuhteet olivat hyvät. Pellolle on Teiskolan kartanon emännän mukaan tuotu joskus maata. Pintapoiminnassa ei löytynyt mitään esihistoriallista. Mikään ei viitannut esihistorialliseen muinaisjäännökseen. Kohteen voi mielestämme poistaa muinaisjäännösrekisteristä.

Liitekartta 2 kpl

Negatiivi 98714 Dia 30914

TAMPEREEN INVENTOINTI 1994
TEISKO, TEISKOLA, TEISKOLAN KARTANO 1 - 3
Liitekartta 2
Virastokartta (1993), ote 1:10 000



ARKEOLOGISEN KOHTEEN TARKASTUS

--	--	--

Tunnistetiedot

Kunta: TAMPERE Inventointinumero: 41
 Alue: Teisko, Värmälä Luokka: Al. per. II, nykyään III
 Nimi: Iso-Kartano Ajoitus: Kivikausi
 Kohteen laji: Asuinpaikka Lukumäärä: 1
 Kohteesta muita kortteja _____ kpl (ks. täyttöohjeet)
 Tarkastaja: T. Nurminen Tarkastusaika: 27.5.1994

Sijaintitiedot

Peruskartta 2124 10 KÄMMENNIEMI Pinta-ala _____
 x = 6834 28 y = 2493 84 z = N. 105
 Suunta ja etäisyys kirkosta tms. Kämmenniemen koululta n. 2.6 km kaakkoon

Hoito ja kunto (ks. täyttöohjeet)

A B C D E F G

Tila ja omistaja (ks. täyttöohjeet)

Kylä/kaupunginosa: Värmälän kylä
 Tila/Rno/Nimi Rn:o 1:321 Iso-Kartano
 tai Kortteli/tontti/palsta _____
 Omistaja: Vehmas, Eila Puhelin: 931-2120 695
 Osoite: Hallituskatu 15 B 30 Postitmp: 33200 TAMPERE
 Kiinteistötunnus

837	722	0001	0321
-----	-----	------	------

 vuokrattu, ks huomautukset

Lisää kiinteistöjä kpl

Aiemmat tiedot: Inv. Suni 1975, n:o 52; tark. Heikkurinen-Montell 1990; Pirkanmaan esihistorialliset kohteet, Tampere, n:o 41, Tampereen seutukaavaliitto 1983 ja 1995 (painossa)

Aiemmat löydöt: KM 19767:1

Tarkastuslöydöt: -

TARKASTUSKERTOMUS

Liitteet:

kartat	1 kpl
muut liitteet:	
negatiivit:	98727
diat:	30930

Tarkastuksen aihe: Asuinpaikan tarkastus Tampereen inventoinnin yhteydessä.

Kohteen kuvaus: Asuinpaikka on etelään ja lounaaseen viettävällä savisella peltorinteellä Valkeajärven ja Nuorajärven välisellä alueella.

Asuinpaikalta M. Suni löysi 4 kvartsi-iskosta (KM 19767:1). Viitapohjantien parantamissuunnitelmien takia T. Heikkurinen-Montell tarkasti alueen vuonna 1990, pintapoimi ja koekuopitti, mutta mitään merkkejä kiinteistä rakenteista ei tullut: asuinpaikka lienee tuhoutunut peltotöissä. Tässä yhteydessä löytyi kaksi kvartsi-iskosta, jotka kuitenkin heitettiin pois niiden vähäisyyden takia.

Tarkastushetkellä pelto oli kesannolla. Pellon halki kulkevalta peltotieltä löytyi pieni kvartsi-iskos, jota ei kuitenkaan sen vähäisyyden vuoksi luetteloitu. Pellolle tehtiin lapionpistokuoppia, mutta mitään löytöjä ei tullut; maa-aines oli savea. Suurin osa asuinpaikasta lienee tuhoutunut peltoviljelyn yhteydessä. Kesannointi vaikeutti havaintojen tekemistä, joten varmuudella asuinpaikan tilaa ei voi sanoa. Rakenteita tai maanvärieroja ei voitu havaita.

Ympäristö ja maasto: (vesistö, vesistököödi, rakennukset, tiet, sorakuopat jne)
 Kohde sijaitsee Valkeajärven eteläpuolella Nuorajärven pohjoispuolisella alueella Kaitavedentien (Tampere–Teisko) itäpuolella ja Viitapohjantien pohjoispuolella. Kohde on noin 280 metriä koilliseen Iso–Kartanon päärakennuksesta. Kaitavedentie on noin 200 metrin ja Viitapohjantie noin 50 metrin päässä.

Laajuuden arviointiperuste:

Luokitusehdotus perusteluineen: III. Tuhoutunut peltoviljelyssä.

Ehdotus suoja-alueeksi:

Havaintomahdollisuudet: Tarkastushetkellä huonot kesannoinnin vuoksi.

Opas:

Rauhoitustoimenpiteet maastossa:

Tiedossa olevat maankäyttösuunnitelmat, kiireellisyys:

Lähilöytöjä:

Selostus jätetty

Aika

Paikka

Allekirjoitus

Jatkotoimenpiteitä:**Huomautuksia (esim. perimätieto) ja lisäyksiä:****Täyttöohjeita:****Tunnistetiedot**

Mikäli kohteen alueella on useampia muinaisjäännöslajeja (esim. asuinpaikka ja röykkiötä), täytä samalla nimellä ja inventointinumerolla useampi kortti

Hoito ja kunto

A. Kunto: 1=koskematon, 2=tutkittu osittain, 3=tutkittu kokonaan, 4=tuhoutunut osittain, 5=tuhoutunut kokonaan, 6=tutkittu ja tuhoutunut osittain, 7=tutkittu ja tuhoutunut kokonaan

B. Alkuperäisyys: 1=täysin alkuperäinen, 2=entisöity osittain, 3=entisöity kokonaan 4=siirretty alkuperäiseltä paikaltaan

C. Hoitotarve: 1=vaatii entistämistä, 2=vaatii kunnostamista, 3=vaatii puhdistamista tai esiin kaivamista, 4=vaatii tuki- tai suojarakenteita, 5=vaatii tutkimuksia tuhoutumisen estämiseksi, 6=vaatii jatkuvaa hoitoa, 7=ei vaadi hoitotoimenpiteitä

D. Hoitotilanne: 1=peruskunnostettu, 2=tuettu rakentein, 3=pidetään puhtaana

E. Rajaustarkkuus: 1=rajattu arvion pohjalta, 2=rajattu osittaisella koekaivauksella, 3=rajattu kokonaan epävarmasti koekaivauksin, 4=rajattu kokonaan luotettavin koekaivauksi, 5=rajattu näkyvien rakenteiden perusteella

F. Vahvistustapa: 1=rajattu vain muinaisjäännös, 2=rajattu vain suoja-alue, 3=rajattu sekä muinaisjäännös että suoja-alue

G. Maastomerkintä: 1=kuparitaulu, 2=kertova taulu, 3=paalurajaus ilman taulua, 4=paalurajaus ja taulu, 5=aitaus ja taulu, 6=rakennus ympärillä ja taulu

Tila ja omistaja

Mikäli kohde on useamman kylän tai kunnan alueella, TÄYTÄ LISÄKORTTI

TAMPEREEN INVENTOINTI 1994
TEISKO, VÄRMÄLÄ, ISO-KARTANO
Liitekartta 1
Pk 2124 10 KÄMMENNIEMI (1987), ote 1:20 000
x = 6834 28 y = 2493 84 z = n. 105



ARKEOLOGISEN KOHTEEN TARKASTUS

--	--	--

Tunnistetiedot

Kunta: TAMPERE Inventointinumero: 42
 Alue: Lentävänniemi Luokka: I
 Nimi: Lentävänniemi 2 Ajoitus: Pronssikausi/rautakausi
 Kohteen laji: Lapinraunio Lukumäärä: 1
 Kohteesta muita kortteja _____ kpl (ks. täyttöohjeet)
 Tarkastaja: T. Nurminen Tarkastusaika: 17.5.1994

Sijaintitiedot

Peruskartta 2123 09 TAMPERE Pinta-ala _____
 x = 6824 90 y = 2485 58 z = n. 97
 Suunta ja etäisyys kirkosta tms. Lentävänniemen koululta n. 1.5 km koilliseen

Hoito ja kunto (ks. täyttöohjeet)

A B C D E F G

Tila ja omistaja (ks. täyttöohjeet)

Kylä/kaupunginosa: Lentävänniemen kaupunginosa
 Tila/Rno/Nimi _____
 tai Kortteli/tontti/palsta 273P Lentävänniemen puistot
 Omistaja: Tampereen kaupunki Puhelin: _____
 Osoite: PL 87 Postitmp: 33210 TAMPERE
 Kiinteistötunnus

837	273	9903	
-----	-----	------	--

 vuokrattu, ks huomautukset
 Lisää kiinteistöjä _____ kpl

Aiemmat tiedot: -

Aiemmat löydöt: -

Tarkastuslöydöt: -

TARKASTUSKERTOMUS

Liitteet:

kartat	2 kpl
muut liitteet:	Kertomuksen liite 4, kuva 1
negatiivit:	98715
diat:	30915 D

Tarkastuksen aihe: Heli Viidan puhelinilmoitus, alueen rantojen tarkastaminen, Tampereen inventointi.

Kohteen kuvaus: Lentävänniemen koilliskärjen tuntumassa kalliolla rantatörmän pohjoisreunalla sijaitseva lapinraunio, joka on muodoltaan soikeanpyöreä ja kooltaan 9 x 7 metriä. Lapinraunio on itä-länsi-suuntainen. Raunion kivien halkaisija on keskimäärin 30 senttimetriä, joskin joukossa on suurempiakin kiviä. Rauniossa on keskellä syvennyksiä ja hienoisia penkomisen jälkiä. Aivan raunion pohjoisluoteispuolella on ilmeisesti rauniosta pudotettuja kiviä. Raunion keskellä kasvaa kitukasvuisia mäntyjä ja koivuja. Aivan rannassa on pirunpeltomaista kivikkoa.

Tarkastuksessa olivat mukana Petri Kontro ja Visa Suonpää.

Ympäristö ja maasto: (vesistö, vesistökuodi, rakennukset, tiet, sorakuopat jne)
Kohde sijaitsee Lentävänniemen pohjoisrannalla sen koilliskärjen tuntumassa mäntymetsässä kalliopohjalla noin 40 metriä ulkoilutiestä pohjoiseen. Näsijärven rantaan on noin 20 metriä. Aivan rannassa on pirunpeltomaista kivikkoa. Ympäriällä on mäntymetsää.

Laajuuden arviointiperuste: Näkyvät rakenteet.

Luokitusehdotus perusteluineen: I. Selvä lapinraunio, melko koskematon.

Ehdotus suoja-alueeksi: Lakisääteinen (tällä hetkellä 2 m).

Havaintomahdollisuudet: Hyvät.

Opas: (Heli Viidan puhelimesta antamat suulliset tiedot.)

Rauhoitustoimenpiteet maastossa:

Tiedossa olevat maankäyttösuunnitelmat, kiireellisyys: Kaupungin puistoalueella.

Lähilöytöjä:

Selostus jätetty

Aika

Paikka

Allekirjoitus

Jatkotoimenpiteitä:**Huomautuksia (esim. perimätieto) ja lisäyksiä:****Täyttöohjeita:****Tunnistetiedot**

Mikäli kohteen alueella on useampia muinaisjäännöslajeja (esim. asuinpaikka ja röykkiöitä), täytä samalla nimellä ja inventointinumerolla useampi kortti

Hoito ja kunto

A. Kunto: 1=koskematon, 2=tutkittu osittain, 3=tutkittu kokonaan, 4=tuhoutunut osittain, 5=tuhoutunut kokonaan, 6=tutkittu ja tuhoutunut osittain, 7=tutkittu ja tuhoutunut kokonaan

B. Alkuperäisyys: 1=täysin alkuperäinen, 2=entisöity osittain, 3=entisöity kokonaan 4=siirretty alkuperäiseltä paikaltaan

C. Hoitotarve: 1=vaatii entistämistä, 2=vaatii kunnostamista, 3=vaatii puhdistamista tai esiin kaivamista, 4=vaatii tuki- tai suojarakenteita, 5=vaatii tutkimuksia tuhoutumisen estämiseksi, 6=vaatii jatkuvaa hoitoa, 7=ei vaadi hoitotoimenpiteitä

D. Hoitotilanne: 1=peruskunnostettu, 2=tuettu rakentein, 3=pidetään puhtaana

E. Rajaustarkkuus: 1=rajattu arvion pohjalta, 2=rajattu osittaisella koekaivauksella, 3=rajattu kokonaan epävarmasti koekaivauksin, 4=rajattu kokonaan luotettavin koekaivauksi, 5=rajattu näkyvien rakenteiden perusteella

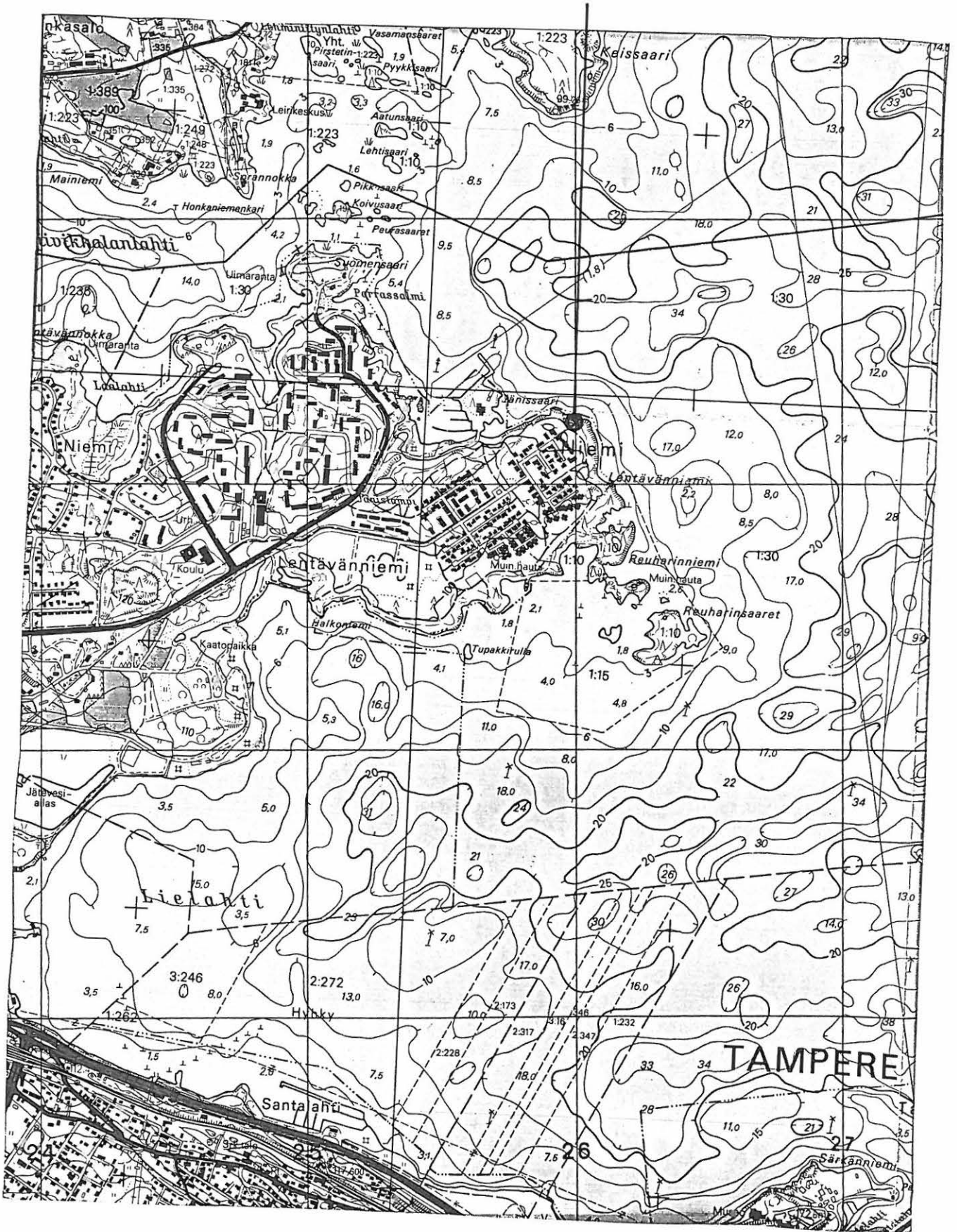
F. Vahvistustapa: 1=rajattu vain muinaisjäännös, 2=rajattu vain suoja-alue, 3=rajattu sekä muinaisjäännös että suoja-alue

G. Maastomerkintä: 1=kuparitaulu, 2=kertova taulu, 3=paalurajaus ilman taulua, 4=paalurajaus ja taulu, 5=aitaus ja taulu, 6=rakennus ympärillä ja taulu

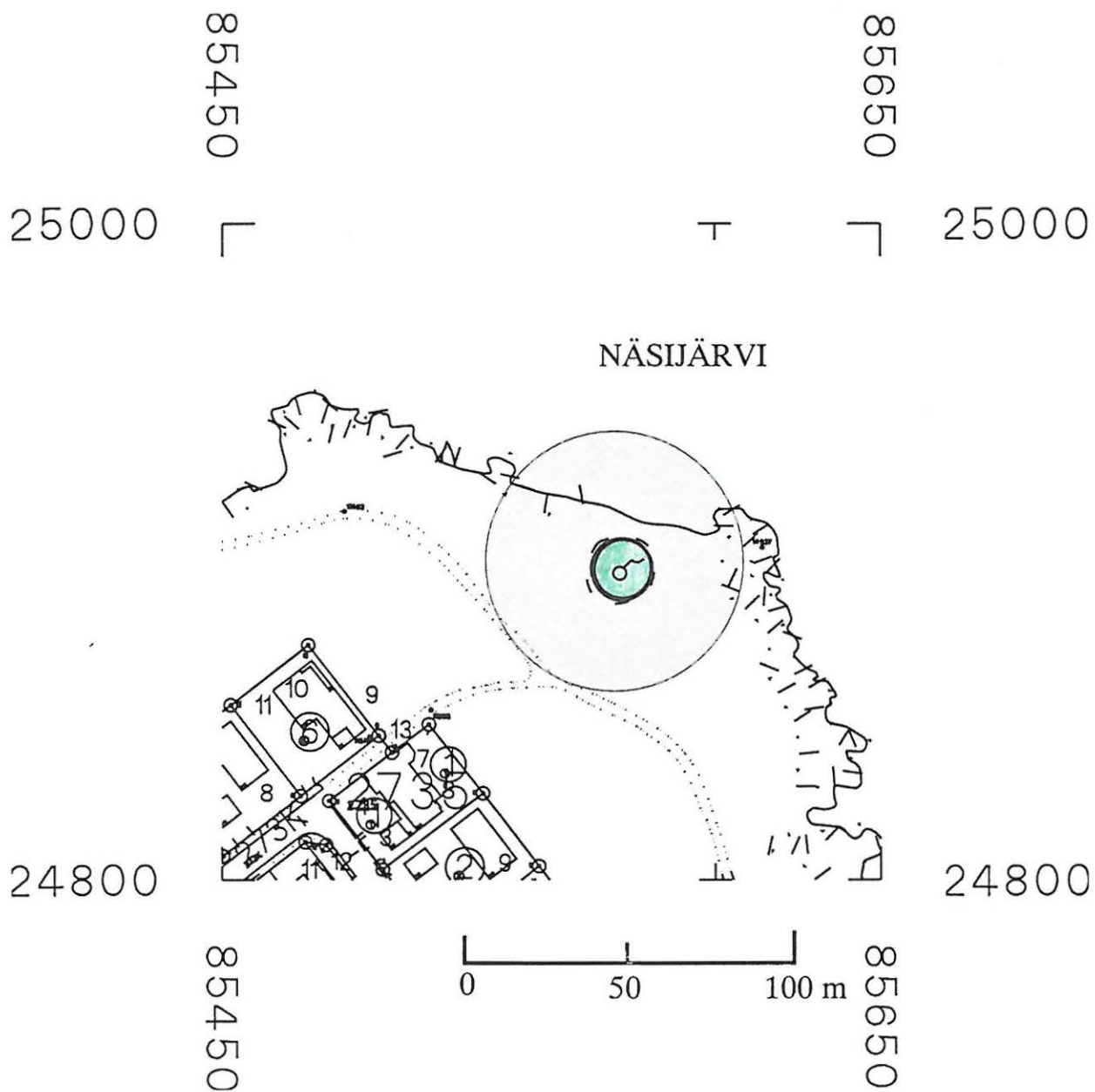
Tila ja omistaja

Mikäli kohde on useamman kylän tai kunnan alueella, TÄYTÄ LISÄKORTTI

TAMPEREEN INVENTOINTI 1994
LENTÄVÄNNIEMI 2
Liitekartta 1
Pk 2123 09 TAMPERE (1991), ote 1:20 000
x = 6824 90 y = 2485 58 z n. 97



TAMPEREEN INVENTOINTI 1994
LENTÄVÄNNIEMI 2
Liitekartta 2



kantakartta

TUNNUS
83710042

© Tampereen kaupunkimittausyksikkö

ARKEOLOGISEN KOHTEEN TARKASTUS

--	--	--

Tunnistetiedot

Kunta: TAMPERE Inventointinumero: 43
 Alue: Niemi Luokka: II
 Nimi: Lentävänniemi 3 Ajoitus: Kivikausi/pronssikausi
 Kohteen laji: Asuinpaikka Lukumäärä: 1
 Kohteesta muita kortteja _____ kpl (ks. täyttöohjeet)
 Tarkastaja: T. Nurminen Tarkastusaika: 17.5.1994

Sijaintitiedot

Peruskartta 2123 09 TAMPERE Pinta-ala _____
 x = 6824 60 y = 2485 70 z = 95 - 97
 Suunta ja etäisyys kirkosta tms. Lentävänniemen koululta n. 1.5 km itäkoilliseen

Hoito ja kunto (ks. täyttöohjeet)

A B C D E F G

Tila ja omistaja (ks. täyttöohjeet)

Kylä/kaupunginosa: Niemen kylä
 Tila/Rno/Nimi Rn:o 1:10 Reuharinniemi
 tai Kortteli/tontti/palsta _____

Omistaja: Metsä-Serla Oy - A. Ahlström Puhelin: _____

Osoite: Revontulentie 6 Postitmp: 02100 ESPOO

Kiinteistötunnus

837	607	0001	0010
-----	-----	------	------

 vuokrattu, ks huomautukset

Lisää kiinteistöjä kpl

Aiemmat tiedot: -

Aiemmat löydöt: -

Tarkastuslöydöt: KM 28576:1-5

ilm. 24.10.96

TARKASTUSKERTOMUS

Liitteet:

kartat	3 kpl
muut liitteet:	Kertomuksen liite 4, kuva 2
negatiivit:	98716
diat:	30916, 30917

Tarkastuksen aihe: Alueen rantojen tarkastaminen, Tampereen inventointi.

Kohteen kuvaus: Reuharinniemen pohjoispuolella Lentävänniemen kaakkoisella niemekkeellä sijaitseva kivi- tai pronssikautinen asuinpaikka. Alue on noin 20 metrin päässä Näsijärven rannasta kalliorannan länsipuolella siirtokivilohkareiden suojassa.

Paikalle kaivettiin yhteensä 7 koekuoppaa (ks. liitekartta 3). Maa-aines oli kaikissa kuopissa punaisenruskeaa hiekkaa noin 10 cm paksun turvekerroksen alla.

Koekuoppa 1: Kuoppa sijaitsi noin 18 metriä pohjoiseen eteläiseltä rannalta ja noin 22 metriä luoteeseen eteläkaakkoisrannasta. Syvyys oli 30 cm ja pohjalla peruskallio. Löytönä tuli 3 kvartsi-iskosta (KM 28576:1) noin 15 – 20 cm syvyydestä.

Koekuoppa 2: Kuoppa oli 3 metriä 372.38 suuntaan koekuoppa 1:stä. Syvyys oli 20 cm ja pohjalla peruskallio. Löytönä tuli 1 kvartsi-iskos (KM 28576:2) melko pohjalta.

Koekuoppa 3: Kuoppa oli 3 metriä 205.68 suuntaan koekuoppa 1:stä. Syvyys oli 30 cm ja pohjalla peruskallio. Löytönä tuli yksi kvartsi-iskos (KM 28576:3) noin 15 cm syvyydestä.

Koekuoppa 4: Kuoppa oli 6 metriä 205.68 suuntaan koekuoppa 1:stä. Syvyys oli 40 cm ja pohjalla harmaata savensekaista hiekkaa. Löytönä tuli yksi kvartsi-iskos (KM 28576:4) noin 30 cm syvyydestä.

Koekuoppa 5: Kuoppa oli 3 metriä 105.68 suuntaan koekuoppa 1:stä. Syvyys oli 40 cm ja pohjalla peruskallio. Ei löytöjä.

Koekuoppa 6: Kuoppa oli 6 metriä 172.38 suuntaan koekuoppa 1:stä. Syvyys oli 20 cm ja pohjalla peruskallio. Löytönä yksi kvartsi-iskos (KM 28576:5) noin 15 cm syvyydestä.

Koekuoppa 7: Kuoppa oli 7 metriä 92.38 suuntaan koekuoppa 1:stä. Syvyys jäi 15 cm:iin, koska tästä kuopasta löytyi roudassa olevaa hiilenmustaa maata ja kiviä ts. liesi (dia 30917). Ei löytöjä.

Mukana kaivamassa olivat Petri Kontro ja Visa Suonpää.

Ympäristö ja maasto: (vesistö, vesistökoodi, rakennukset, tiet, sorakuopat jne)
Kohde sijaitsee Lentävänniemen kaakkoisrannan tuntumassa noin 20 metrin päässä Näsijärven rannasta. Se sijaitsee siirtolohkareiden suojaamana mäntyä kasvavassa kangasmetsässä.

Laajuuden arviointiperuste:

Luokitusehdotus perusteluineen: II.

Ehdotus suoja-alueeksi:

Havaintomahdollisuudet:

Opas:

Rauhoitustoimenpiteet maastossa:

Tiedossa olevat maankäyttösuunnitelmat, kiireellisyys:

Lähilöytöjä: Lentävänniemessä on Lentävänniemi 1:n kiviröykkiö (inventointikohde n:o 4), Lentävänniemi 2:n lapinraunio (inventointikohde n:o 42) ja Reuharinniemen kaksi lapinrauniota (inventointikohde n:o 3): voisi ehkä liittyä johonkin näistä.

Selostus jätetty

Aika

Paikka

Allekirjoitus

Jatkotoimenpiteitä:**Huomautuksia (esim. perimätieto) ja lisäyksiä:****Täyttöohjeita:****Tunnistetiedot**

Mikäli kohteen alueella on useampia muinaisjäännöslajeja (esim. asuinpaikka ja röykkiöitä), täytä samalla nimellä ja inventointinumerolla useampi kortti

Hoito ja kunto

A. Kunto: 1=koskematon, 2=tutkittu osittain, 3=tutkittu kokonaan, 4=tuhoutunut osittain, 5=tuhoutunut kokonaan, 6=tutkittu ja tuhoutunut osittain, 7=tutkittu ja tuhoutunut kokonaan

B. Alkuperäisyys: 1=täysin alkuperäinen, 2=entisöity osittain, 3=entisöity kokonaan 4=siirretty alkuperäiseltä paikaltaan

C. Hoitotarve: 1=vaatii entistämistä, 2=vaatii kunnostamista, 3=vaatii puhdistamista tai esiin kaivamista, 4=vaatii tuki- tai suojarakenteita, 5=vaatii tutkimuksia tuhoutumisen estämiseksi, 6=vaatii jatkuvaa hoitoa, 7=ei vaadi hoitotoimenpiteitä

D. Hoitotilanne: 1=peruskunnostettu, 2=tuettu rakentein, 3=pidetään puhtaana

E. Rajaustarkkuus: 1=rajattu arvion pohjalta, 2=rajattu osittaisella koekaivauksella, 3=rajattu kokonaan epävarmasti koekaivauksin, 4=rajattu kokonaan luotettavin koekaivauksi, 5=rajattu näkyvien rakenteiden perusteella

F. Vahvistustapa: 1=rajattu vain muinaisjäännös, 2=rajattu vain suoja-alue, 3=rajattu sekä muinaisjäännös että suoja-alue

G. Maastomerkintä: 1=kuparitaulu, 2=kertova taulu, 3=paalurajaus ilman taulua, 4=paalurajaus ja taulu, 5=aitaus ja taulu, 6=rakennus ympärillä ja taulu

Tila ja omistaja

Mikäli kohde on useamman kylän tai kunnan alueella, TÄYTÄ LISÄKORTTI

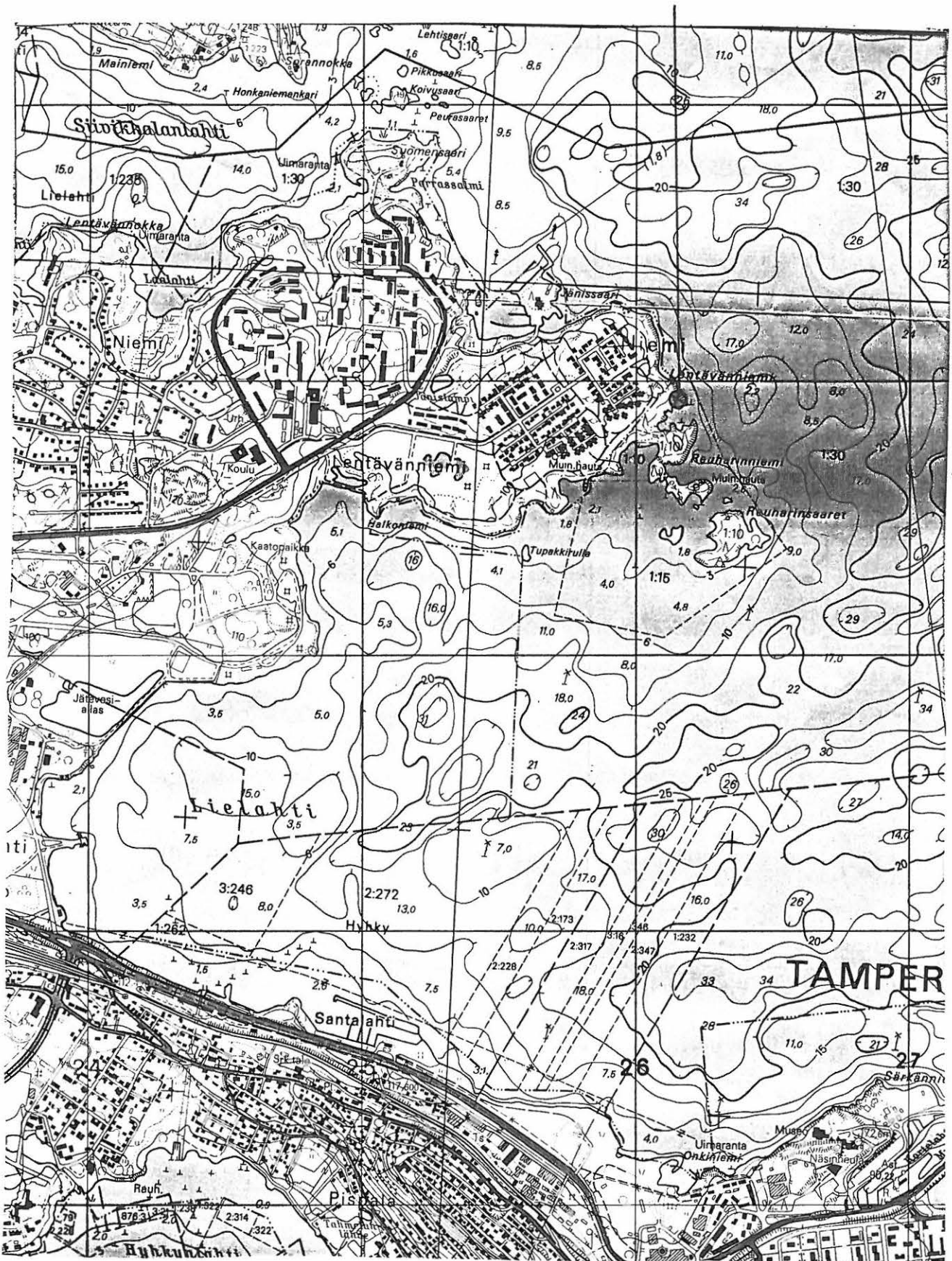
TAMPEREEN INVENTOINTI 1994

NIEMI, LENTÄVÄNNIEMI 3

Liitekartta 1

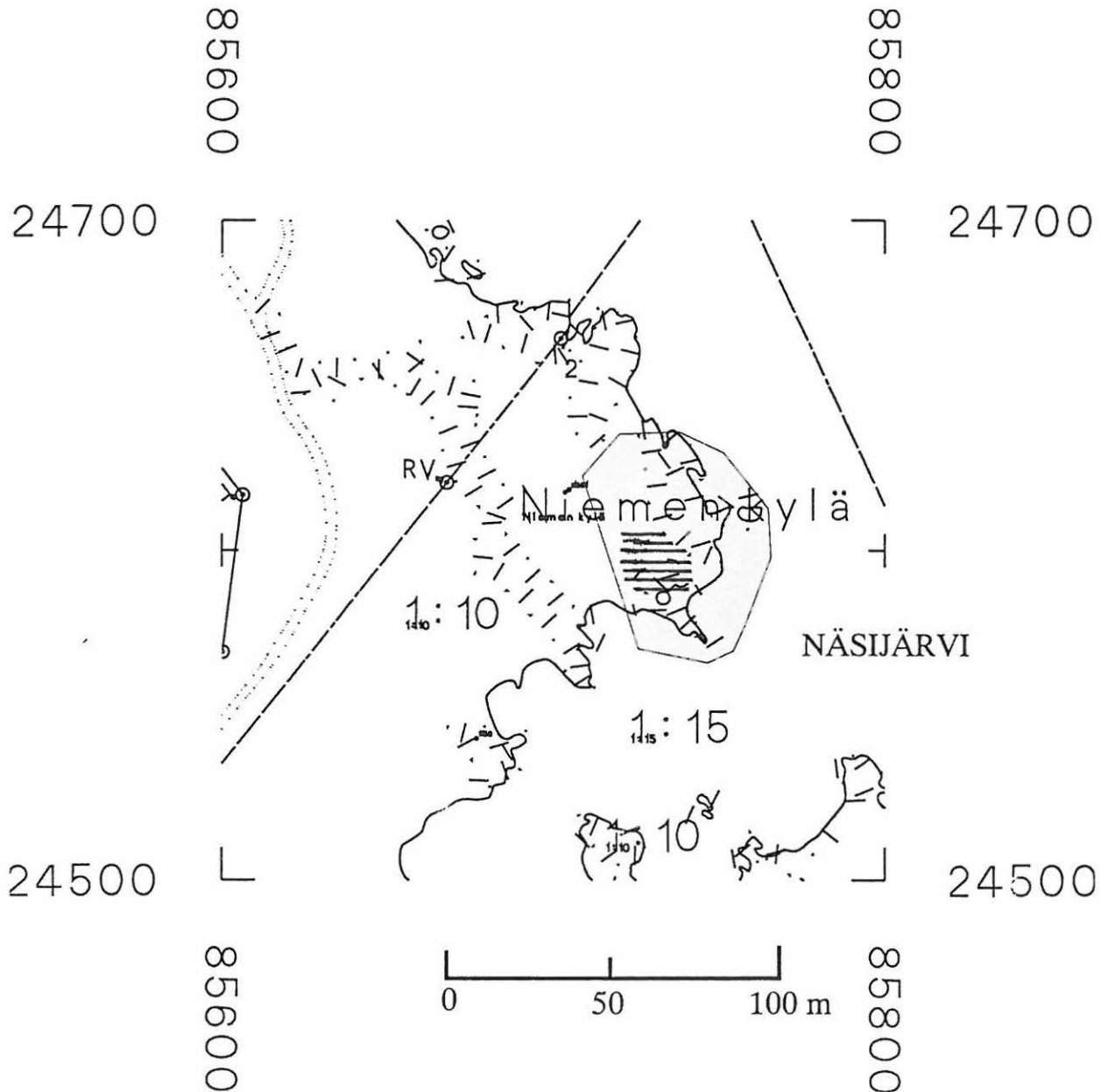
Pk 2123 09 TAMPERE (1991), ote 1:20 000

x = 6824 60 y = 2485 70 z = 95 - 97



TAMPEREEN INVENTOINTI 1994
 NIEMI, LENTÄVÄNNIEMI 3
 Liitekartta 2

≡ ASUINPAIKKA-ALUE

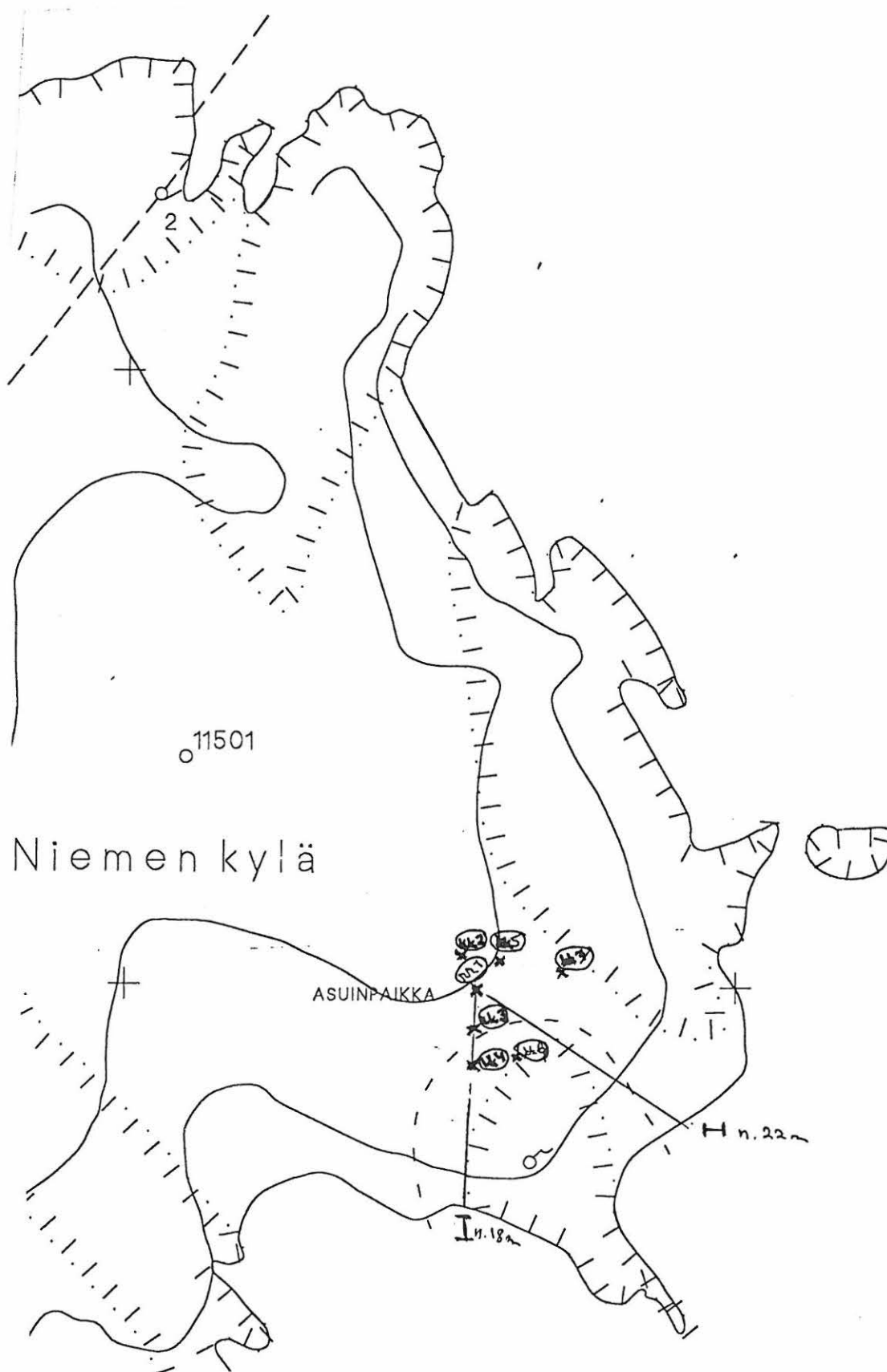


kantakartta

TUNNUS
83710043

© Tampereen kaupunkimittausyksikö

TAMPEREEN INVENTOINTI 1994
NIEMI, LENTÄVÄNNIEMI 3
Liitekartta 3
Työkartta: koekuopat



ARKEOLOGISEN KOHTEEN TARKASTUS

--	--	--

Tunnistetiedot

Kunta: TAMPERE Inventointinumero: 44
 Alue: Teisko, Pohjankapee Luokka: I
 Nimi: Kapeenniemi Ajoitus: Pronssikausi/rautakausi
 Kohteen laji: Lapinraunio Lukumäärä: 2 (A ja B)
 Kohteesta muita kortteja _____ kpl (ks. täyttöohjeet)
 Tarkastaja: T. Nurminen Tarkastusaika: 6.5.1994

Sijaintitiedot

Peruskartta 2124 12 MUROLE Pinta-ala _____
 x = A: 6857 06 B: 6856 90 y = A: 2490 88 B: 2490 92 z = A: 100 B: 100
 Suunta ja etäisyys kirkosta tms. Muroleen koululta n. 6.1 km länsilounaaseen

Hoito ja kunto (ks. täyttöohjeet)

A B C D E F G

Tila ja omistaja (ks. täyttöohjeet)

Kylä/kaupunginosa: Pohjankapeen kylä
 Tila/Rno/Nimi A: Rn:o 1:243 Reimari
 tai Kortteli/tontti/palsta _____
 Omistaja: Mäkinen, Mirja Puhelin: _____
 Osoite: Orivedenkatu 16 C 54 Postitmp: 33720 TAMPERE
 Kiinteistötunnus

837	713	0001	0243
-----	-----	------	------

 vuokrattu, ks huomautukset
 Lisää kiinteistöjä 1 kpl

Aiemmat tiedot: Heikel 1882, 49: H. Kauffmanin tietojen mukaan Muroleen kanavan eteläpuolella Kapeen kylän mailla Vangon selälle pistävässä niemessä oli 1860-luvulla 2 hyvin säilynyttä kivikumpua. Myös Salo 1988, 151.
 Merkitty peruskarttaan

Aiemmat löydöt: -

Tarkastuslöydöt: -

TARKASTUSKERTOMUS

Liitteet:

kartat	2 kpl
muut liitteet:	Kertomuksen liite 4, kuvat 3, 4
negatiivit:	98707, 98708
diat:	30908, 30909, 30945–30950

Tarkastuksen aihe: Peruskarttaan muinaishaudoiksi merkityn, muinaisjäännösrekisteristä puuttuvan kohteen tarkastus Tampereen inventoinnin yhteydessä.

Kohteen kuvaus: Kaksi lapinrauniota Näsijärveen työntyvän Kapeenniemen kärjessä.

Lapinraunio A: Tämä on lapinraunioista pohjoisempi, Kapeenniemen aivan kärkeen kalliolle kasattu pyöreä raunio, jonka halkaisija on noin 10 metriä ja korkeus noin puoli metriä. Raunion kivet ovat yleensä päänkokoisia, mutta joukossa on suurempiakin. Rauniossa on reunakehä, jonka leveys on noin 90 senttimetriä. Rauniota on pengottu keskeltä: siinä on epämääräisiä painaumia ja kaakkoisreunalla pilkottaa pohjakallio. Kiviä lienee käytetty rannalla olevaan kummeliin ja raunion kaakkoispuolella noin kahden metrin päässä olevaan rajapyykkiin.

Lapinraunio B: Eteläisempi raunio sijaitsee Kapeenniemen länsirannalla kalliolla lounaaseen viettävällä rinteellä mökkitien länsipuolella. Se on muodoltaan pyöreä: halkaisija on noin 10 metriä ja korkeus noin puoli metriä. Raunion kivet ovat yleensä päänkokoisia, mutta joukossa on suurempiakin. Rauniossa on reunakehä, jonka leveys on noin 80 senttimetriä. Rauniota on pengottu keskeltä: kiviä on oletettavasti käytetty ainakin hiekkatien toisella puolella olevaan rajapyykkiin.

Ympäristö ja maasto: (vesistö, vesistökoodi, rakennukset, tiet, sorakuopat jne)
Lapinrauniot sijaitsevat Teiskossa Näsijärveen työntyvällä Kapeenniemellä, joka on mäntyä kasvava kivikkoinen hiekkaharjuniemi. Pohjoisempi lapinraunio A sijaitsee kalliolla niemenkärjessä noin 40 metrin päässä rannasta. Eteläisempi lapinraunio B sijaitsee lounaaseen viettävällä kalliorinteellä Kapeenniemen länsirannalla, niemen harjanteella kulkevan mökkitien länsipuolella noin 20 metrin päässä rannasta. Lapinrauniot erottuvat selvästi erittäin kivikkoisessa maastossa.

Laajuuden arviointiperuste: Näkyvät rakenteet.

Luokitusehdotus perusteluineen: I. Ympäristö on hienoa ja rauniot ovat pengottuinakin hyvässä kunnossa.

Ehdotus suoja-alueeksi: Lakisääteinen (tällä hetkellä 2 m).

Havaintomahdollisuudet: Hyvät.

Opas:

Rauhoitustoimenpiteet maastossa:

Tiedossa olevat maankäyttösuunnitelmat, kiireellisyys:

Lähilöytöjä:

Selostus jätetty

Aika

Paikka

Allekirjoitus

Jatkotoimenpiteitä:**Huomautuksia (esim. perimätieto) ja lisäyksiä:****Täyttöohjeita:****Tunnistetiedot**

Mikäli kohteen alueella on useampia muinaisjäännöslajeja (esim. asuinpaikka ja röykkiöitä), täytä samalla nimellä ja inventointinumerolla useampi kortti

Hoito ja kunto

A. Kunto: 1=koskematon, 2=tutkittu osittain, 3=tutkittu kokonaan, 4=tuhoutunut osittain, 5=tuhoutunut kokonaan, 6=tutkittu ja tuhoutunut osittain, 7=tutkittu ja tuhoutunut kokonaan

B. Alkuperäisyys: 1=täysin alkuperäinen, 2=entisöity osittain, 3=entisöity kokonaan 4=siirretty alkuperäiseltä paikaltaan

C. Hoitotarve: 1=vaatii entistämistä, 2=vaatii kunnostamista, 3=vaatii puhdistamista tai esiin kaivamista, 4=vaatii tuki- tai suojarakenteita, 5=vaatii tutkimuksia tuhoutumisen estämiseksi, 6=vaatii jatkuvaa hoitoa, 7=ei vaadi hoitotoimenpiteitä

D. Hoitotilanne: 1=peruskunnostettu, 2=tuettu rakentein, 3=pidetään puhtaana

E. Rajaustarkkuus: 1=rajattu arvion pohjalta, 2=rajattu osittaisella koekaivauksella, 3=rajattu kokonaan epävarmasti koekaivauksin, 4=rajattu kokonaan luotettavin koekaivauksi, 5=rajattu näkyvien rakenteiden perusteella

F. Vahvistustapa: 1=rajattu vain muinaisjäännös, 2=rajattu vain suoja-alue, 3=rajattu sekä muinaisjäännös että suoja-alue

G. Maastomerkintä: 1=kuparitaulu, 2=kertova taulu, 3=paalurajaus ilman taulua, 4=paalurajaus ja taulu, 5=aitaus ja taulu, 6=rakennus ympärillä ja taulu

Tila ja omistaja

Mikäli kohde on useamman kylän tai kunnan alueella, TÄYTÄ LISÄKORTTI

TAMPERE, TEISKO, POHJANKAPEE, KAPEENNIEMI

Tila ja omistaja (ks. täyttöohjeet)

Kylä/kaupunginosa: Pohjankapee

Tila/Rno/nimi: B:Rn:o 1:312 Niemi-Kapee

tai Kortteli/tontti/palsta:

Omistaja: Viljo Ala-Kapeen oik. omistajat Puhelin:

Osoite: Postitmp:

Kiinteistötunnus: Vuokrattu, ks. huomautukset

Oik. omistajat:

Mäkinen, Mirja, Orivedenkatu 16 C 54, 33720 TAMPERE

Kiviö, Raija, Teekkarinkatu 9 A 15, 33720 TAMPERE

Aho, Riitta, Hannulankatu 11 C 14, 33580 TAMPERE

Vähätalo, Ritva, Kapeenniementie 22, 34410 MUROLE

Tila ja omistaja (ks. täyttöohjeet)

Kylä/kaupunginosa:

Tila/Rno/nimi:

tai Kortteli/tontti/palsta:

Omistaja: Puhelin:

Osoite: Postitmp:

Kiinteistötunnus: Vuokrattu, ks. huomautukset**Tila ja omistaja** (ks. täyttöohjeet)

Kylä/kaupunginosa:

Tila/Rno/nimi:

tai Kortteli/tontti/palsta:

Omistaja: Puhelin:

Osoite: Postitmp:

Kiinteistötunnus: Vuokrattu, ks. huomautukset**Tila ja omistaja** (ks. täyttöohjeet)

Kylä/kaupunginosa:

Tila/Rno/nimi:

tai Kortteli/tontti/palsta:

Omistaja: Puhelin:

Osoite: Postitmp:

Kiinteistötunnus: Vuokrattu, ks. huomautukset

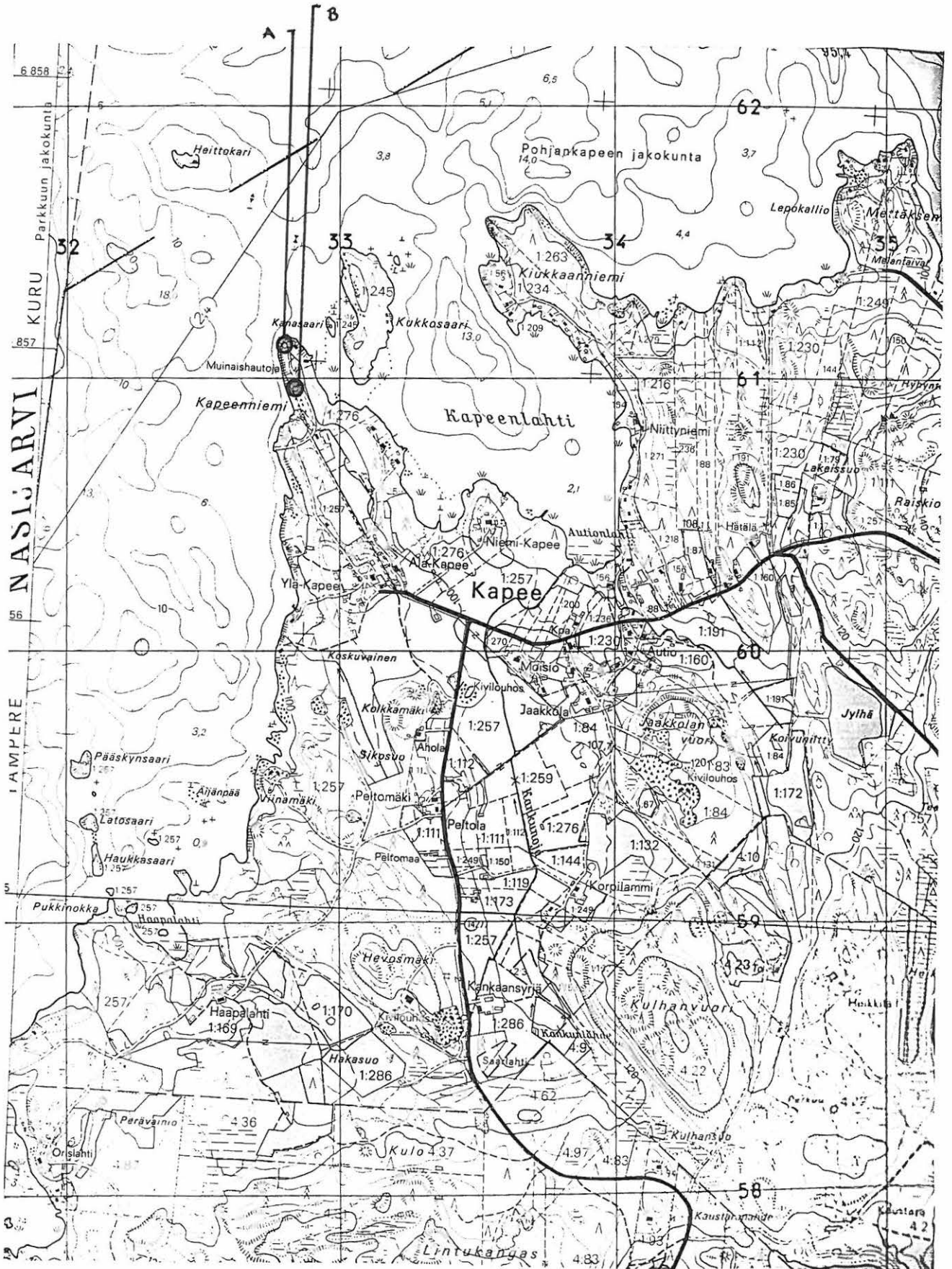
TAMPEREEN INVENTOINTI 1994
TEISKO, POHJANKAPEE, KAPEENNIEMI

Liitekartta 1

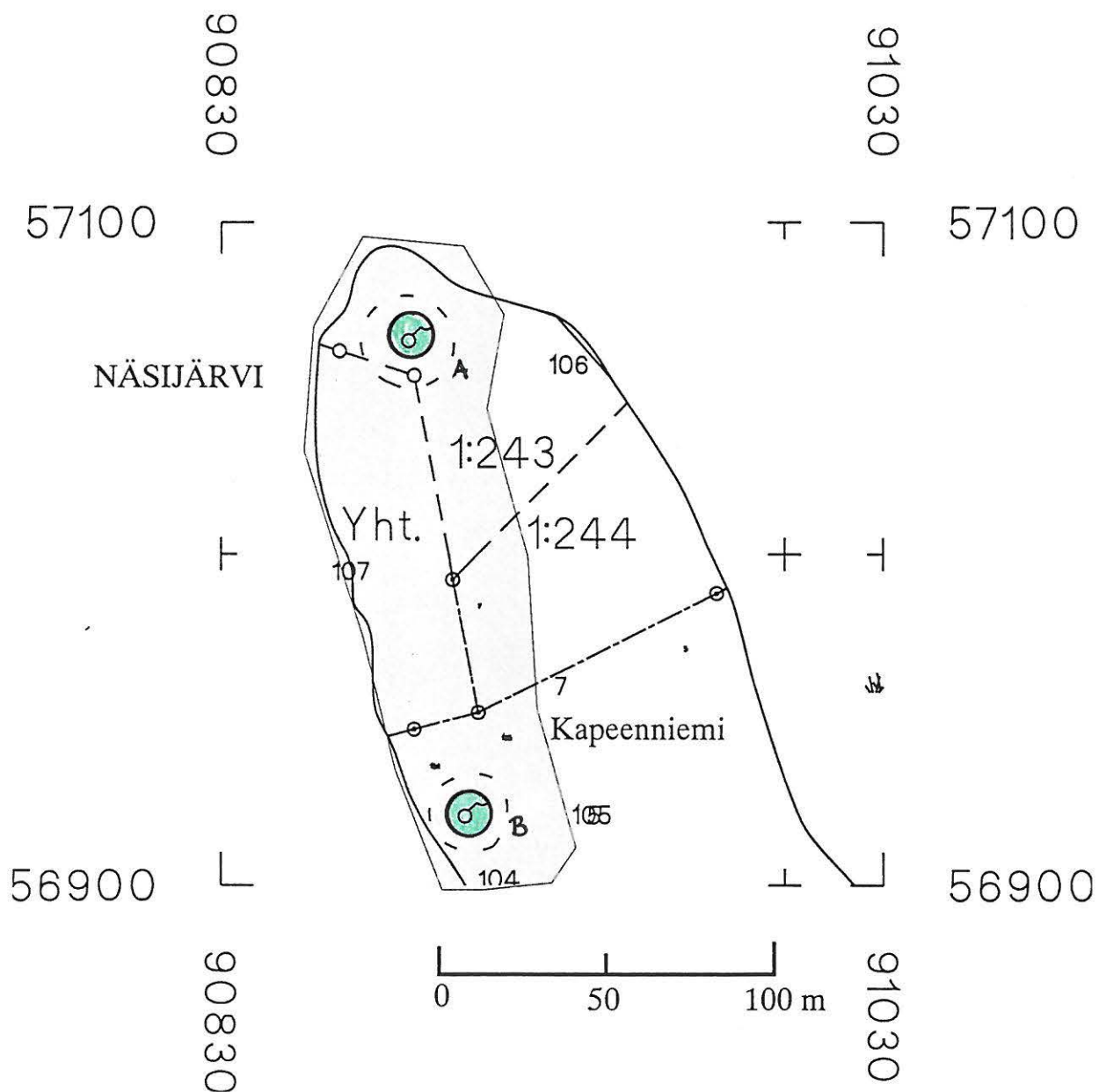
Pk 2124 12 MUROLE (1987), ote 1:20 000

A: x = 6857 06 y = 2490 88 z = 100

B: x = 6856 90 y = 2490 92 z = 100



TAMPEREEN INVENTOINTI 1994
 TEISKO, POHJANKAPEE, KAPEENNIEMI
 Liitekartta 2



kantakartta

TUNNUS
83710044

© Tampereen kaupunkimittausyksikkö

ARKEOLOGISEN KOHTEEN TARKASTUS

--	--	--

Tunnistetiedot

Kunta: TAMPERE Inventointinumero: 45
 Alue: Teisko, Teiskola Luokka: I
 Nimi: Koljonsaari Ajoitus: Pronssikausi/rautakausi
 Kohteen laji: Lapinraunio Lukumäärä: 1
 Kohteesta muita kortteja _____ kpl (ks. täyttöohjeet)
 Tarkastaja: T. Nurminen Tarkastusaika: 31.5.1994

Sijaintitiedot

Peruskartta 2124 08 LÄNSI-TEISKO Pinta-ala _____
 x = 6841 92 y = 2488 88 z = 124
 Suunta ja etäisyys kirkosta tms. Teiskon terveystalolta n. 2.7 km länsiluoteeseen

Hoito ja kunto (ks. täyttöohjeet)

A B C D E F G

Tila ja omistaja (ks. täyttöohjeet)

Kylä/kaupunginosa: Teiskolan kylä

Tila/Rno/Nimi Rn:o 1:61 Koljo

tai Kortteli/tontti/palsta _____

Omistaja: Ekman, Gunnel Puhelin: _____

Osoite: Tiiliruukinkatu 22 B 22 Postitmp: 33200 TAMPERE

Kiinteistötunnus

837	718	0001	0061
-----	-----	------	------

 vuokrattu, ks huomautukset

Lisää kiinteistöjä kpl

Aiemmat tiedot: Heikel 1882, 49: H. Kauffmanin tietojen mukaan saaren korkeimmalla kohdalla oli jäännöksiä kahdesta suuresta kummusta. Nordman 1944: saassa 6 – 8 metriä halkaisijaltaan oleva raunionjäännös. Salo 1988, 151.

Aiemmat löydöt: –

Tarkastuslöydöt: –

TARKASTUSKERTOMUS

Liitteet:

kartat	2 kpl
muut liitteet:	Kertomuksen liite 4, kuva 5
negatiivit:	98731, 98732
diat:	30934, 30935

Tarkastuksen aihe: Viljo Rasilan kirje, muinaisjäännösrekisteristä puuttuvan lapinrauniokohteen tarkastus Tampereen inventoinnin yhteydessä.

Kohteen kuvaus: Lapinraunio sijaitsee Näsijärven saaren Koljonsaaren korkeimmalla kohdalla kalliolla. Raunio on 43 metrin päässä 185^g suuntaan saaren korkeuskiintopisteestä. Se on suuri pyöreähkö raunio, joka on kooltaan noin 11 x 10 metriä. Rauniossa on noin metrin levyinen ja puolen metrin koruinen reunakehä, jonka sisäpuolinen kate on selvästi reunaan matalampi; rakenne on ilmeisesti alkuperäinen. Raunio on osin lohkopintaisia, osin pyöreitä, halkaisijaltaan yleensä noin 30 senttimetriä. Rauniota on pengottu: raunio on kiviä on valahtanut sen pohjoispuolella ja raunio on lounaisreunalla näkyvä pienellä alueella kalliopohja. Rasilan kirjeessään mainitsemaa pohjois-etelä-suuntaista kiviriviä ei ollut havaittavissa.

Tarkastuksen yhteydessä tehtiin muutama lapionpisto raunio pohjoispuolelle noin 5 metrin päähän. Maa-aines oli moreenia; mitään esihistorialliseen viittaavaa ei löydetty.

Mukana tarkastamassa oli Veli Kairisto veneineen.

Ympäristö ja maasto: (vesistö, vesistökuodi, rakennukset, tiet, sorakuopat jne)
Kohde sijaitsee Teiskossa Näsijärven Koljonsaarella, sen korkeimmalla kohdalla kalliolla saaren lounaisosassa. Kallio laskee jyrkäkkösti etelään. Kohde näkyisi hyvin järveltä, josseivät männyt olisi tiellä. Saaren valtapuu on mänty ja aluskasvillisuutena on varpukasveja (mm. kanervaa ja mustikkaa). Maaperä on yleensä moreenia. Saaren itäosaan on rekennettu ainakin yksi kesämökki, joka ei näy peruskartassa.

Laajuuden arviointiperuste: Näkyvät rakenteet.

Luokitusehdotus perusteluineen: I. Lapinraunio on suhteellisen hyvässä kunnossa.

Ehdotus suoja-alueeksi: Lakisääteinen (tällä hetkellä 2 m).

Havaintomahdollisuudet: Hyvät.

Opas: (Viljo Rasilan kirje emeritusprofessori Unto Salolle; Salo 1988 tiedot.)

Rauhoitustoimenpiteet maastossa:

Tiedossa olevat maankäyttösuunnitelmat, kiireellisyys:

Lähilöytöjä:

Selostus jätetty

Aika

Paikka

Allekirjoitus

Jatkotoimenpiteitä:**Huomautuksia (esim. perimätieto) ja lisäyksiä:****Täyttöohjeita:****Tunnistetiedot**

Mikäli kohteen alueella on useampia muinaisjäännöslajeja (esim. asuinpaikka ja röykkiöitä), täytä samalla nimellä ja inventointinumerolla useampi kortti

Hoito ja kunto

A. Kunto: 1=koskematon, 2=tutkittu osittain, 3=tutkittu kokonaan, 4=tuhoutunut osittain, 5=tuhoutunut kokonaan, 6=tutkittu ja tuhoutunut osittain, 7=tutkittu ja tuhoutunut kokonaan

B. Alkuperäisyys: 1=täysin alkuperäinen, 2=entisöity osittain, 3=entisöity kokonaan 4=siirretty alkuperäiseltä paikaltaan

C. Hoitotarve: 1=vaatii entistämistä, 2=vaatii kunnostamista, 3=vaatii puhdistamista tai esiin kaivamista, 4=vaatii tuki- tai suojarakenteita, 5=vaatii tutkimuksia tuhoutumisen estämiseksi, 6=vaatii jatkuvaa hoitoa, 7=ei vaadi hoitotoimenpiteitä

D. Hoitotilanne: 1=peruskunnostettu, 2=tuettu rakentein, 3=pidetään puhtaana

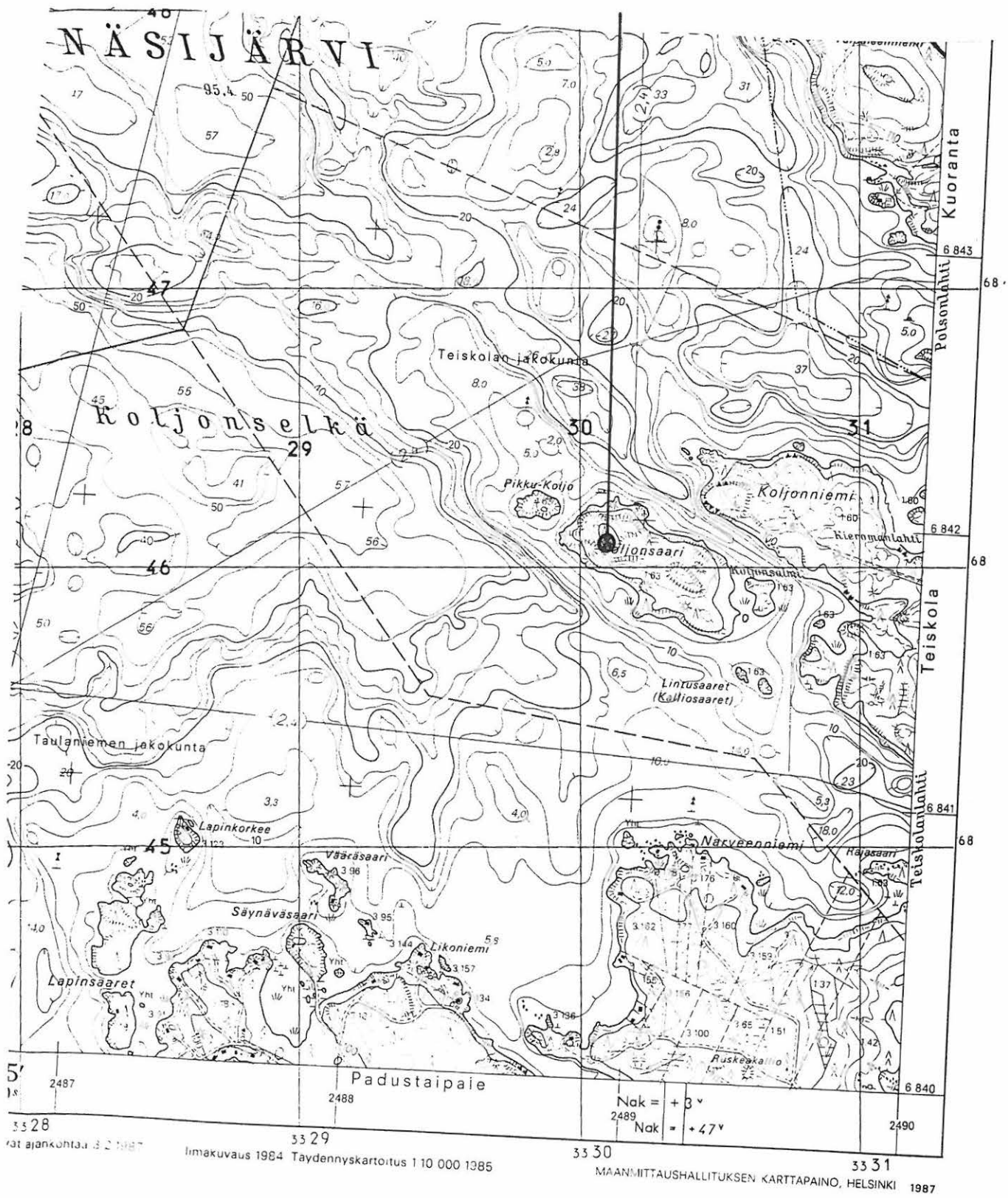
E. Rajaustarkkuus: 1=rajattu arvion pohjalta, 2=rajattu osittaisella koekaivauksella, 3=rajattu kokonaan epävarmasti koekaivauksin, 4=rajattu kokonaan luotettavin koekaivauksi, 5=rajattu näkyvien rakenteiden perusteella

F. Vahvistustapa: 1=rajattu vain muinaisjäännös, 2=rajattu vain suoja-alue, 3=rajattu sekä muinaisjäännös että suoja-alue

G. Maastomerkintä: 1=kuparitaulu, 2=kertova taulu, 3=paalurajaus ilman taulua, 4=paalurajaus ja taulu, 5=aitaus ja taulu, 6=rakennus ympärillä ja taulu

Tila ja omistaja

Mikäli kohde on useamman kylän tai kunnan alueella, TÄYTÄ LISÄKORTTI

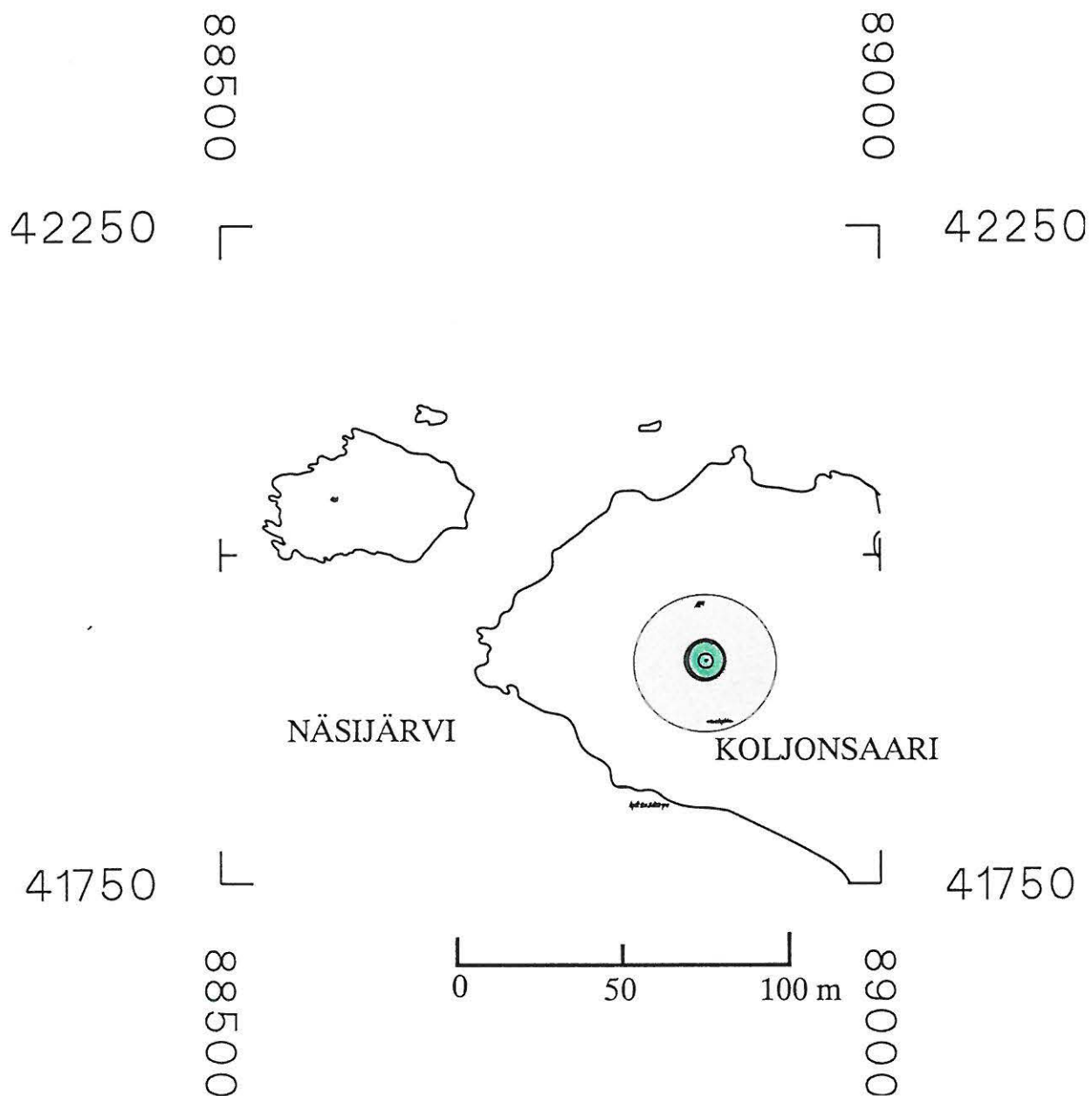


3528
 kart ajankohdalla 3.2.1987

3329
 ilmakuvaus 1984 Taidennyskarttoitus 1:10 000 1385

3330
 Nak = +3°
 2489 Nak = +47°
 3331
 MAANMITTAUSHALLITUKSEN KARTTAPAINO, HELSINKI 1987

TAMPEREEN INVENTOINTI
TEISKO, TEISKOLA, KOLJONSAARI
Liitekartta 2



kantakartta

TUNNUS
83710045

ARKEOLOGISEN KOHTEEN TARKASTUS

--	--	--

Tunnistetiedot

Kunta: TAMPERE Inventointinumero: 46
 Alue: Teisko, Kuoranta Luokka: I
 Nimi: Kontusaari Ajoitus: Pronssikausi/rautakausi
 Kohteen laji: Lapinraunio Lukumäärä: 1
 Kohteesta muita kortteja _____ kpl (ks. täyttöohjeet)
 Tarkastaja: T. Nurminen Tarkastusaika: 31.5.1994

Sijaintitiedot

Peruskartta 2124 08 LÄNSI-TEISKO Pinta-ala _____
 x = 6847 34 y = 2489 66 z = 98
 Suunta ja etäisyys kirkosta tms. Terälahden koululta n. 4.6 km luoteeseen

Hoito ja kunto (ks. täyttöohjeet)

A B C D E F G

Tila ja omistaja (ks. täyttöohjeet)

Kylä/kaupunginosa: Kuorannan kylä
 Tila/Rno/Nimi Rn:o 1:74 Iso-Kiviranta
 tai Kortteli/tontti/palsta _____
 Omistaja: Suomen kulttuurirahaston kannatusyhdistys-ry. Puhelin: _____
 Osoite: PL 203 Postitmp: 00121 HELSINKI
 Kiinteistötunnus

837	706	0001	0074
-----	-----	------	------

 vuokrattu, ks huomautukset

Lisää kiinteistöjä kpl

Aiemmat tiedot: -

Aiemmat löydöt: -

Tarkastuslöydöt: -

TARKASTUSKERTOMUS

Liitteet:

kartat 2 kpl

muut liitteet: Kertomuksen liite 4, kuva 6

negatiivit: 98729, 98730

diat: 30932, 30933

Tarkastuksen aihe: Juhani Valannon ilmoitus Kontusaarella sijaitsevasta kivirauniosta.

Kohteen kuvaus: Etelälounais-pohjoiskoillisuuntaisen kallion reunalle Näsijärven Kontusaaren lounaisrannalle kasattu soikea lapinraunio, jonka koko on noin 9.5 x 5 metriä ja korkeus noin 0.5 metriä. Raunion pituus akseli on länsi-itä-suuntainen. Raunion kivet ovat pyöristyneitä, sammaleen peittämiä ja niiden halkaisija vaihtelee 20 – 70 senttimetriin; näkyvillä on myös kolme suurempaa lohkareta. Rauniossa on kaksi painannetta: toinen on raunion keskiosan länsireunalla ja toinen itäreunalla. Painanteet ovat peräkkäin ja niiden pituus on pari metriä ja leveys noin metrin. Rauniota on myös hieman pengottu: sen eteläreunalla on paikaltaan valahtaneita kiviä.

Kontusaareen kaivettiin myös muutama koekuoppa: niistä ei tullut löytöjä. Mukana tarkastamassa oli Veli Kairisto veneineen.

Ympäristö ja maasto: (vesistö, vesistöködi, rakennukset, tiet, sorakuopat jne)
Kohde sijaitsee Teiskossa Näsijärven Kontusaassa saaren lounaisrannalla noin 25 metrin päässä rannasta. Raunio on etelälounais-pohjoiskoillisuuntaisen kallion reunalla, noin 50 metriä länteen saaren korkeimmasta kohdasta. Raunio on saaren keskellä olevan mökin lounaispuolella noin 100 metrin päässä. Kontusaaren maaperä on moreenia; valtapuuna on mänty ja aluskasvillisuutena on pääasiassa varpukasveja (mm. kanervaa ja mustikkaa).

Laajuuden arviointiperuste: Näkyvät rakenteet.

Luokitusehdotus perusteluineen: I. Raunio on hyvässä kunnossa.

Ehdotus suoja-alueeksi: Lakisääteinen (tällä hetkellä 2 m).

Havaintomahdollisuudet: Hyvät.

Opas: (Juhani Valannon ilmoitus.)

Rauhoitustoimenpiteet maastossa:

Tiedossa olevat maankäyttösuunnitelmat, kiireellisyys:

Lähilöytöjä: Metallikausilta HM 1357:1 (rautainen onsikirves Jutila, Myyrysiemi)

Selostus jätetty

Aika

Paikka

Allekirjoitus

Jatkotoimenpiteitä:**Huomautuksia (esim. perimätieto) ja lisäyksiä:****Täyttöohjeita:****Tunnistetiedot**

Mikäli kohteen alueella on useampia muinaisjäänöslajeja (esim. asuinpaikka ja röykkiöitä), täytä samalla nimellä ja inventointinumerolla useampi kortti

Hoito ja kunto

A. Kunto: 1=koskematon, 2=tutkittu osittain, 3=tutkittu kokonaan, 4=tuhoutunut osittain, 5=tuhoutunut kokonaan, 6=tutkittu ja tuhoutunut osittain, 7=tutkittu ja tuhoutunut kokonaan

B. Alkuperäisyys: 1=täysin alkuperäinen, 2=entisöity osittain, 3=entisöity kokonaan 4=siirretty alkuperäiseltä paikaltaan

C. Hoitotarve: 1=vaatii entistämistä, 2=vaatii kunnostamista, 3=vaatii puhdistamista tai esiin kaivamista, 4=vaatii tuki- tai suojarakenteita, 5=vaatii tutkimuksia tuhoutumisen estämiseksi, 6=vaatii jatkuvaa hoitoa, 7=ei vaadi hoitotoimenpiteitä

D. Hoitotilanne: 1=peruskunnostettu, 2=tuettu rakentein, 3=pidetään puhtaana

E. Rajaustarkkuus: 1=rajattu arvion pohjalta, 2=rajattu osittaisella koekaivauksella, 3=rajattu kokonaan epävarmasti koekaivauksin, 4=rajattu kokonaan luotettavin koekaivauksi, 5=rajattu näkyvien rakenteiden perusteella

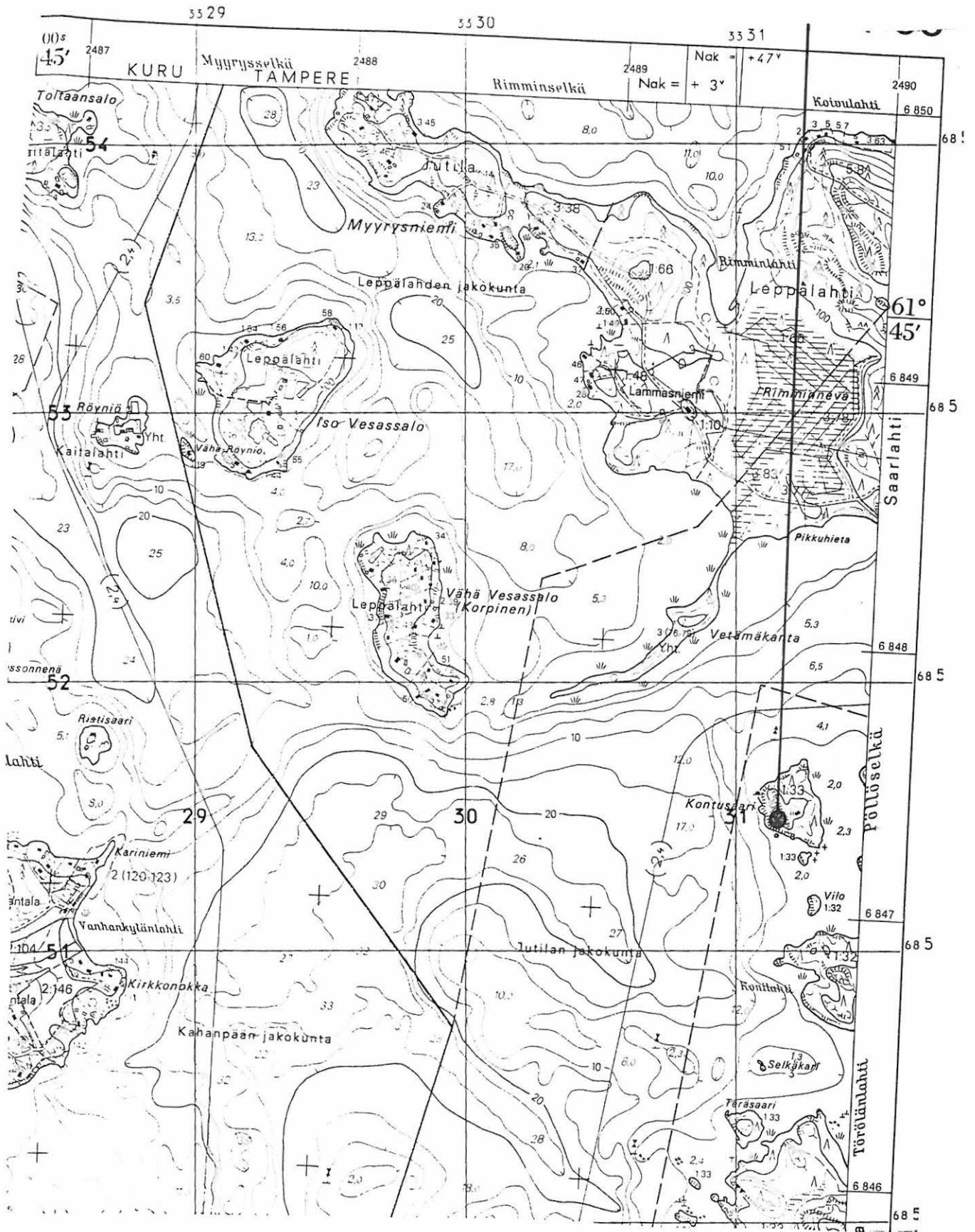
F. Vahvistustapa: 1=rajattu vain muinaisjäänös, 2=rajattu vain suoja-alue, 3=rajattu sekä muinaisjäänös että suoja-alue

G. Maastomerkintä: 1=kuparitaulu, 2=kertova taulu, 3=paalurajaus ilman taulua, 4=paalurajaus ja taulu, 5=aitaus ja taulu, 6=rakennus ympärillä ja taulu

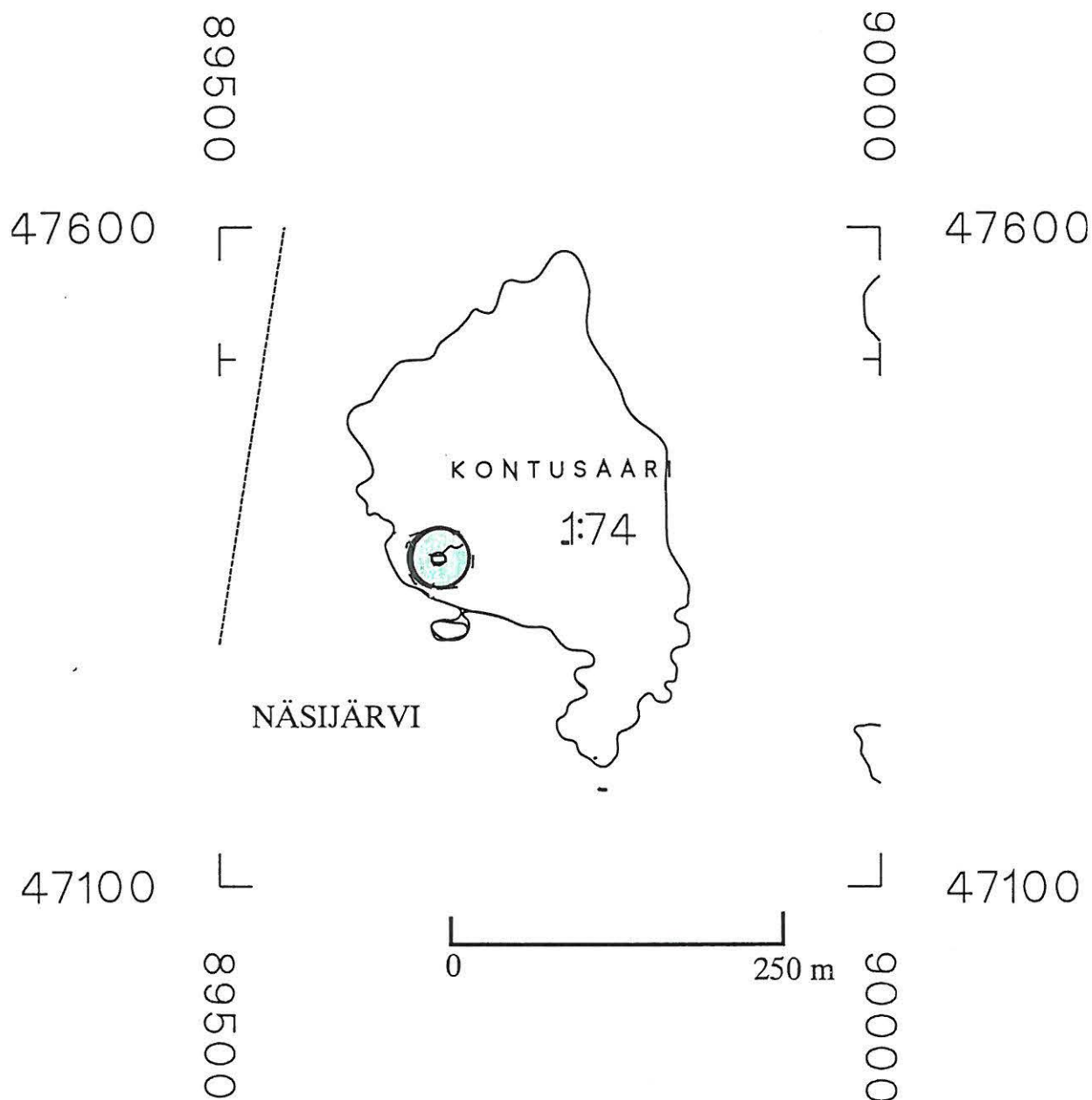
Tila ja omistaja

Mikäli kohde on useamman kylän tai kunnan alueella, TÄYTÄ LISÄKORTTI

TAMPEREEN INVENTOINTI 1994
 TEISKO, KUORANTA, KONTUSAARI
 Liitekartta 1
 Pk 2124 08 LÄNSI-TEISKO (1987), ote 1:20 000
 x = 6847 34 y = 2489 66 z = 98



TAMPEREEN INVENTOINTI 1994
TEISKO, KUORANTA, KONTUSAARI
Liitekartta 2



kantakartta

TUNNUS
83710046

© Tampereen kaupunkimittausyksikkö

Inventointikohde n:o 47
 TAMPERE, PYYNIKKI, JALKASAARI
 Kivi/pronssikautinen irtolöytöpaikka

Pk 2123 09 TAMPERE
 x = 6820 30 y = 2485 78 z = n. 80

Tampereen kaupungin maarekisterikylä, Rn:o 1
 Om. Tampereen kaupunki

Löydöt:
 KM 28577:1-2

Jalkasaari sijaitsee Pyynikinharjun eteläpuolella Pyynikin kaupunginosassa Pyynikin uimarannan edustalla. Se on yhdistetty sillalla mantereeseen. Irtolöytöpaikka sijaitsee Jalkasaaren koillisosassa jyrkän kallion alapuolella olevalla hiekkaisella ruohon peittämällä tasanteella noin 900 metriä eteläkaakkon Pyynikin näkötorresta. Tasanne on kooltaan noin 10 x 5 metriä ja sen eteläpuolella on siirtolohkare.

Kohde tarkastettiin 19.5.1994. Mukana koekuopittamassa olivat Petri Kontro ja Visa Suonpää. Jalkasaareen kaivettiin kaksi koekuoppaa ko. tasanteelle:

Koekuoppa 1 sijaitsi noin 3 metrin päässä sekä tasanteen itä- että pohjoisreunasta. Kuopasta löytyi noin 30 cm syvyydestä kaksi kvartsi-iskosta (KM 28577:1).

Koekuoppa 2 sijaitsi noin 3 metriä länteen koekuopasta 1. Kuopasta löytyi yksi kvartsi-iskos (KM 28577:2) noin 30 cm syvyydestä.

Molemmissa kuopissa oli

0 - 20 cm muualta tuotua savensekaista, sekoittunutta hiekkaa, josta löytyi mm. lasinpalasia

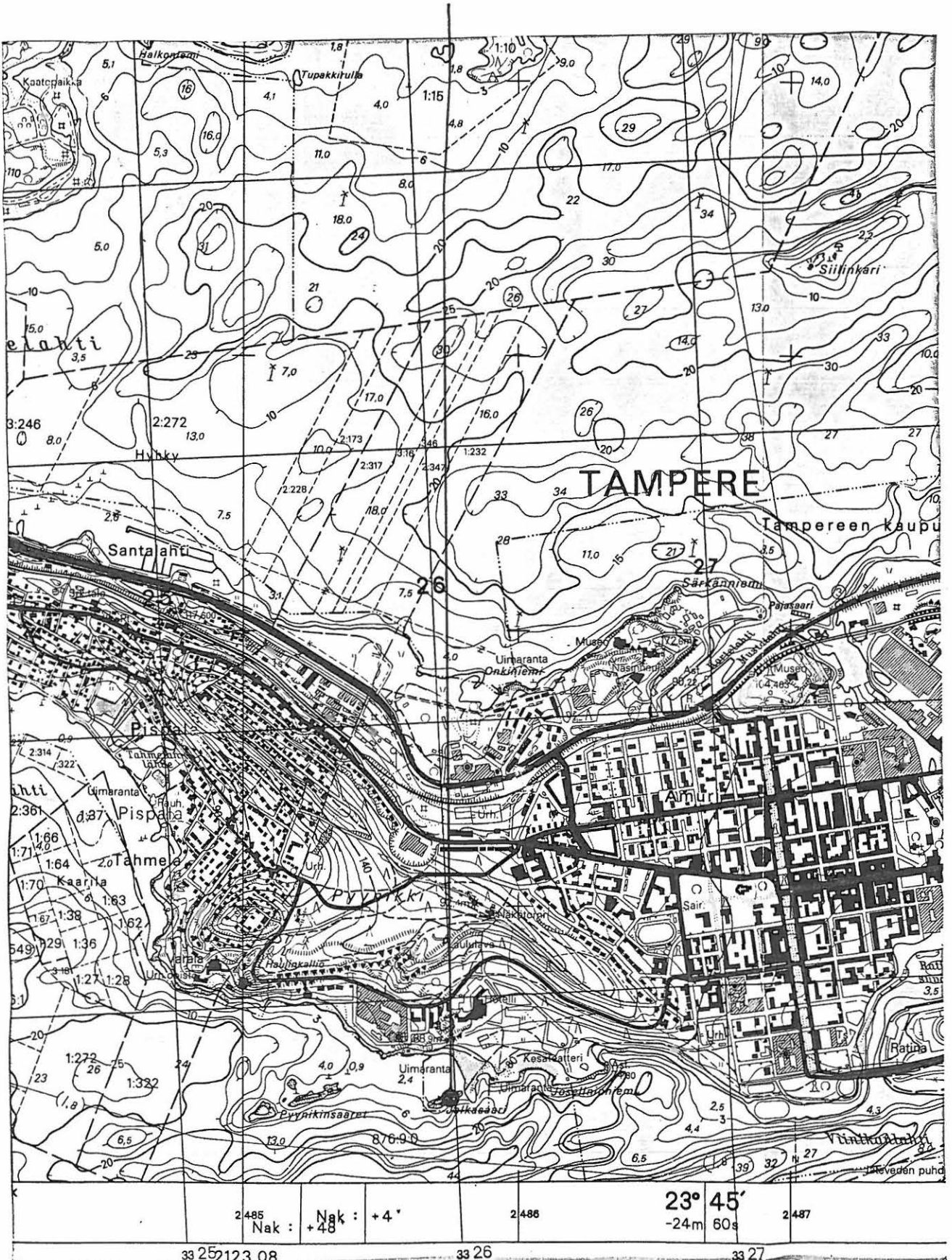
20 - 40 cm:ssä oli punaisenruskeaa vähäkivistä hiekkaa.

Mitään rakenteita tai maavärieroja ei voitu havaita, joten kyseessä ei ole varsinainen asuinpaikka, vaikka löydöt tulivat sekoittumattomasta hiekasta.

Koekuoppia kaivettiin muuallekin Pyynikin rannalla (ks. liitekartta 2), mutta niistä ei löytynyt mitään.

Liitekartta 2 kpl
 Dia 30918

TAMPEREEN INVENTOINTI 1994
 TAMPEREEN KAUPUNKI, PYYNIKKI, JALKASAARI
 Liitekartta 1
 Pk 2123 09 TAMPERE (1991), ote 1:20 000
 x = 6820 30 y = 2485 78 z = n. 80



Inventointikohde n:o 48
 TAMPERE, NIEMI, REUHARINSAARI
 Kivi/pronssikautinen irtolöytöpaikka

Pk 2123 09 TAMPERE
 x = 6824 02 y = 2485 85 z = n. 97.5

Niemen kylä, Rn:o 1:10
 Om. Metsä-Serla Oy

Löydöt:
 KM 28578:1-4

Reuharinsaari on Näsijärvessä Reuharinniemen kaakkoispuolella sijaitseva saari. Kohde on noin 1.6 kilometriä itäkaakkoon Lentävänniemen koululta. Irtolöytöpaikka sijaitsee hiikkamaalla saaren eteläpäässä noin 20 – 30 metriä itään saaren lounaiskärjestä.

Kohde tarkastettiin 1.6.1994. Mukana kuopittamassa oli Veli Kairisto veneineen. Paikalle kaivettiin neljä koekuoppaa:

Koekuoppa 1 sijaitsi noin 20 metriä itään saaren lounaiskärjestä ja noin 20 metrin päässä rantakalliosta. Heti turpeen alta löytyi yksi kvartsi-iskos (KM 28578:1).

Koekuoppa 2 sijaitsi 4 metriä lounaaseen koekuoppa 1:stä. Kuopasta löytyi kolme kvartsi-iskosta (KM 28578:2) noin 10 cm syvyydestä.

Koekuoppa 3 sijaitsi 5 metriä länsilounaaseen koekuoppa 1:stä. Kuopasta löytyi yhteensä kolme kvartsia, joista kaksi oli iskoksia (KM 28578:3), noin 15 cm syvyydestä.

Koekuoppa 4 sijaitsi 8 metriä itään koekuoppa 1:stä. Kuopasta löytyi kaksi kvartsia, joista toinen luettelointiin (KM 28578:4), noin 10 – 20 cm syvyydestä.

Kaikissa kuopissa oli

0 – 10 cm turvekerros

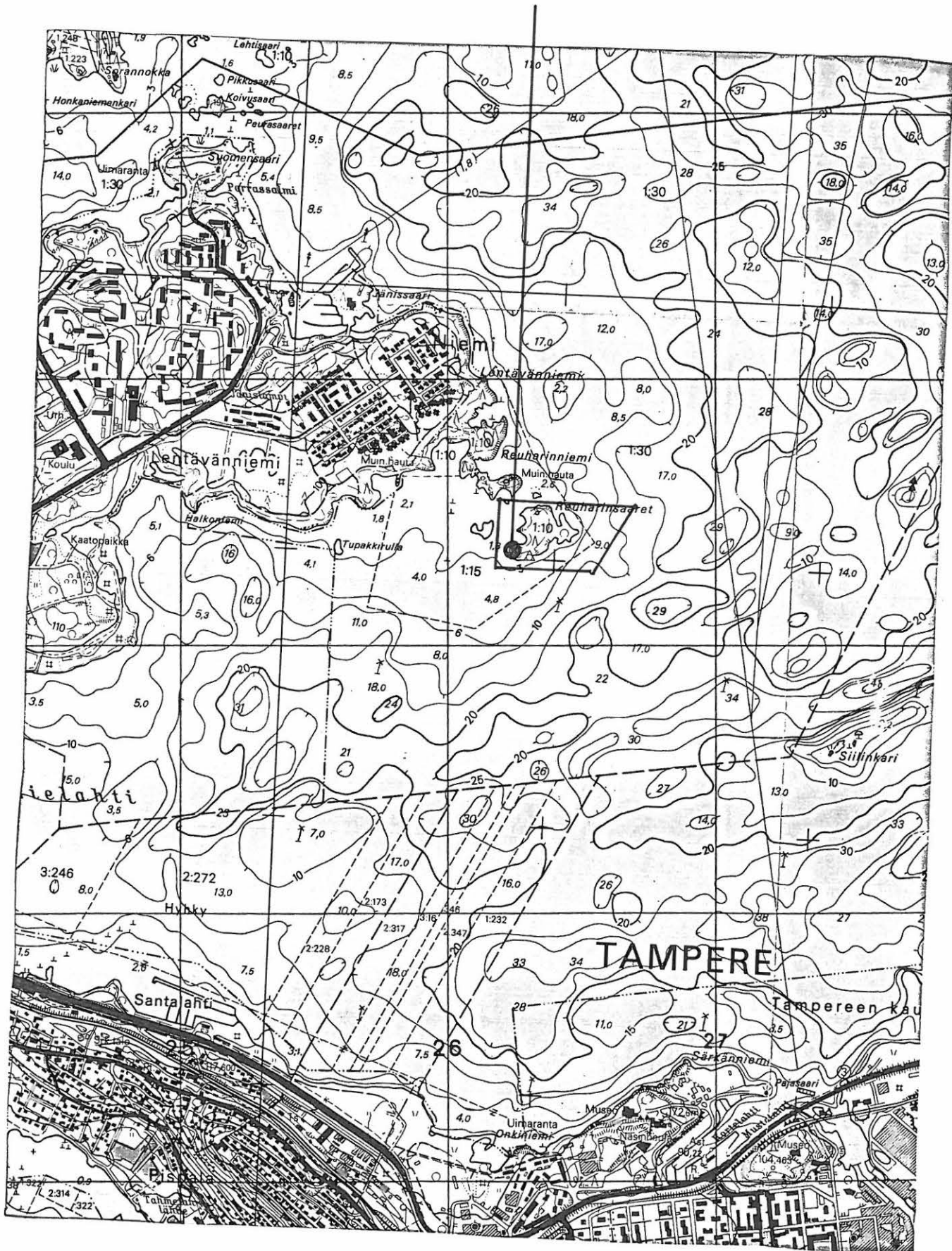
10 – 20 cm punaisenruskeampaa hiekkaa, jonka seassa jonkin verran kiviä

20 – cm vaaleampaa puhdasta hiekkaa.

Mitään rakenteita tai muita värieroja ei havaittu. Löydöt eivät riitä asuinpaikaksi luokittelemiseen.

Liitekartta 1 kpl
 Negatiivi 98736 Dia 30940

TAMPEREEN INVENTOINTI 1994
NIEMI, REUHARINSAARI
Liitekartta 1
Pk 2123 09 (1991), ote 1:20 000
x = 6824 02 y = 2485 85 z = n. 97.5



Inventointikohde n:o 49
TAMPERE, NIEMI, REUHARINNIEMI
Kivi/pronssikautinen irtolöytöpaikka

Pk 2123 09 TAMPERE
x = 6824 32 y = 2485 64 z = n. 97

Niemen kylä, Rn:o 1:10
Om. Metsä-Serla Oy

Löydöt:
KM 28579:1-5

Reuharinniemi on Lentävänniemen kaakkoinen Näsijärveen työntyvä niemeke. Irtolöytöpaikka sijaitsee noin 1.4 kilometriä itään Lentävänniemen koululta. Löytöpaikka on Reuharinniemen lounaisimman kärjen tuntumassa ulkoilupolun koillispuolella mäntymetsässä tasaisella maalla. Näsijärven kalliainen ranta on idässä noin 20 – 30 metrin päässä.

Kohde tarkastettiin 3. ja 10.5.1994. Paikalle kaivettiin 7 koekuoppaa:

Koekuoppa 1 sijaitsi noin 20 metriä länteen Näsijärven rannasta. Kuopasta löytyi keramiikanpala (KM 28579:1) noin 20 cm syvyydestä. Lisäksi 10 cm syvyydestä löytyi epämääräinen kvartsi, jota ei luetteloitu. Peruskallio tuli vastaan noin 30 cm syvyydestä.

Koekuoppa 2 sijaitsi noin metrin itään ulkoilupolulta. Näsinneula näkyi kaakossa suunnassa 210 astetta. Routa tuli vastaan 20 cm syvyydessä.

Koekuoppa 3:sta löytyi pieniä kvartsisäleitä, joita ei luetteloitu.

Koekuoppa 4 sijaitsi 10 metriä koekuoppa 1:stä länteen suuntaan 120 astetta.

Koekuoppa 5 sijaitsi 0.5 metriä koekuoppa 1:stä pohjoisluoteeseen suuntaan 30 astetta. Kuopasta löytyi noin 20 cm syvyydestä yksi kvartsi-iskos (KM 28579:3) ja epämääräisempi kivilaji-iskos (KM 28579:2).

Koekuoppa 6 sijaitsi 20 metriä etelään koekuoppa 1:stä suuntaan 180 astetta. Kuopasta löytyi noin 15 cm syvyydeltä kivilaji-iskos (KM 28579:4).

Koekuoppa 7 sijaitsi 1.5 metriä koekuoppa 2:sta länteen suuntaan 80 astetta. Kuopasta löytyi yksi kvartsi-iskos (KM 28579:5) noin 10 cm syvyydeltä.

Kaikissa kuopissa oli

0 – 10 cm turvekerros

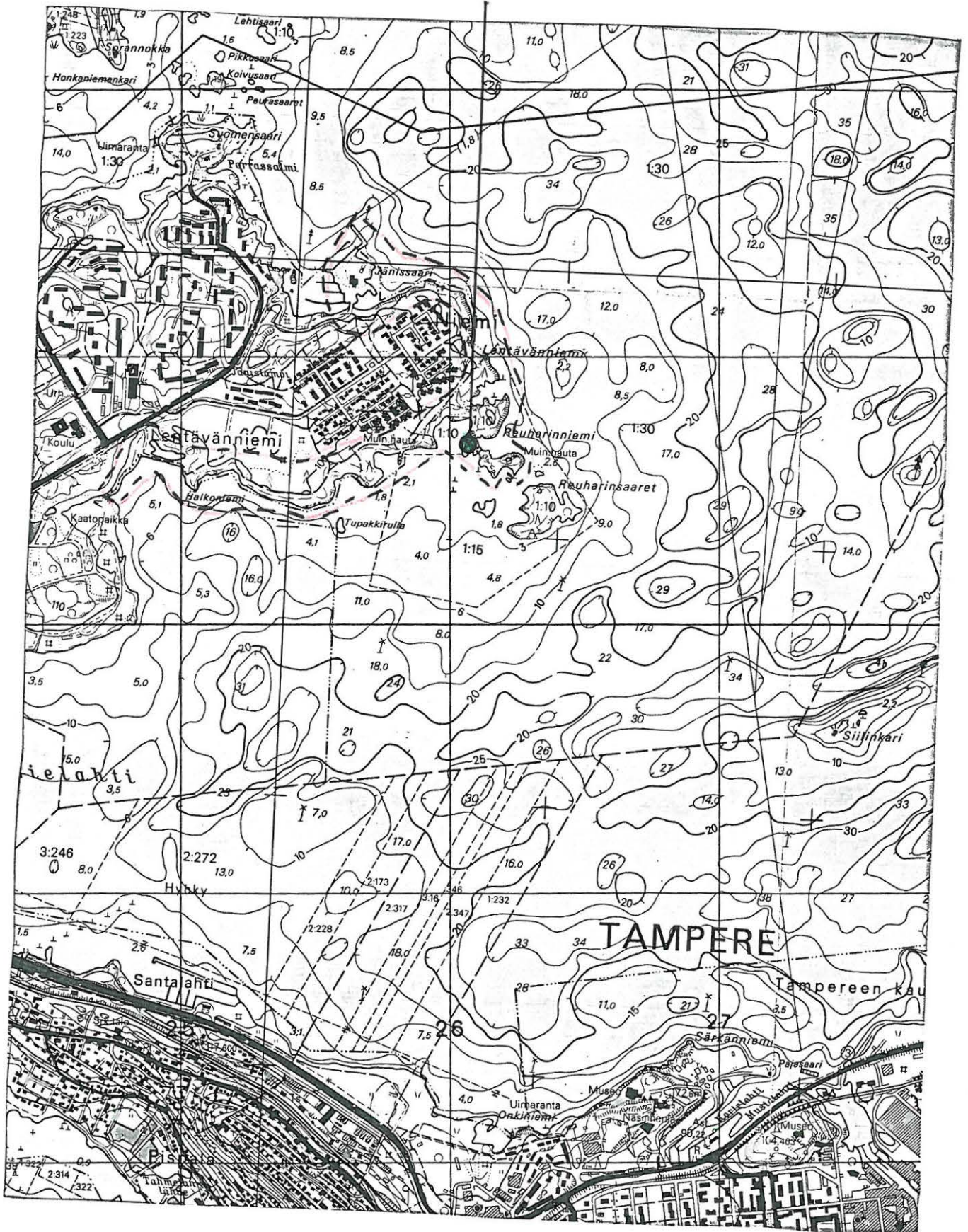
10 – cm tummanpunaisenruskeaa hiekkaa.

Koska mitään rakenteita tai maavärieroja ei havaittu, eivätkä löydöt olleet runsaampia, ei kohdetta luokitella asuinpaikaksi.

Liitekartta 1 kpl
Negatiivi 98703 Dia 30902

TAMPEREEN INVENTOINTI 1994
NIEMI, REUHARINNIEMI
Liitekartta 1
Pk 2123 09 TAMPERE (1991), ote 1:20 000
x = 6824 32 y = 2485 64 z = n. 97

 TARKASTETTU ALUE LENTÄVÄNNIEMESSÄ



Inventointikohde n:o 50
TAMPERE, TAKAHUHTI, KOKKO
Rautakautinen irtolöytöpaikka

Pk 2123 12 AITOLAHTI
x = 6820 44 y = 2491 86 z = n. 92

Takahuhdin kylä, Rn:o 19:85 Kokko

Löydöt:
KM 28580

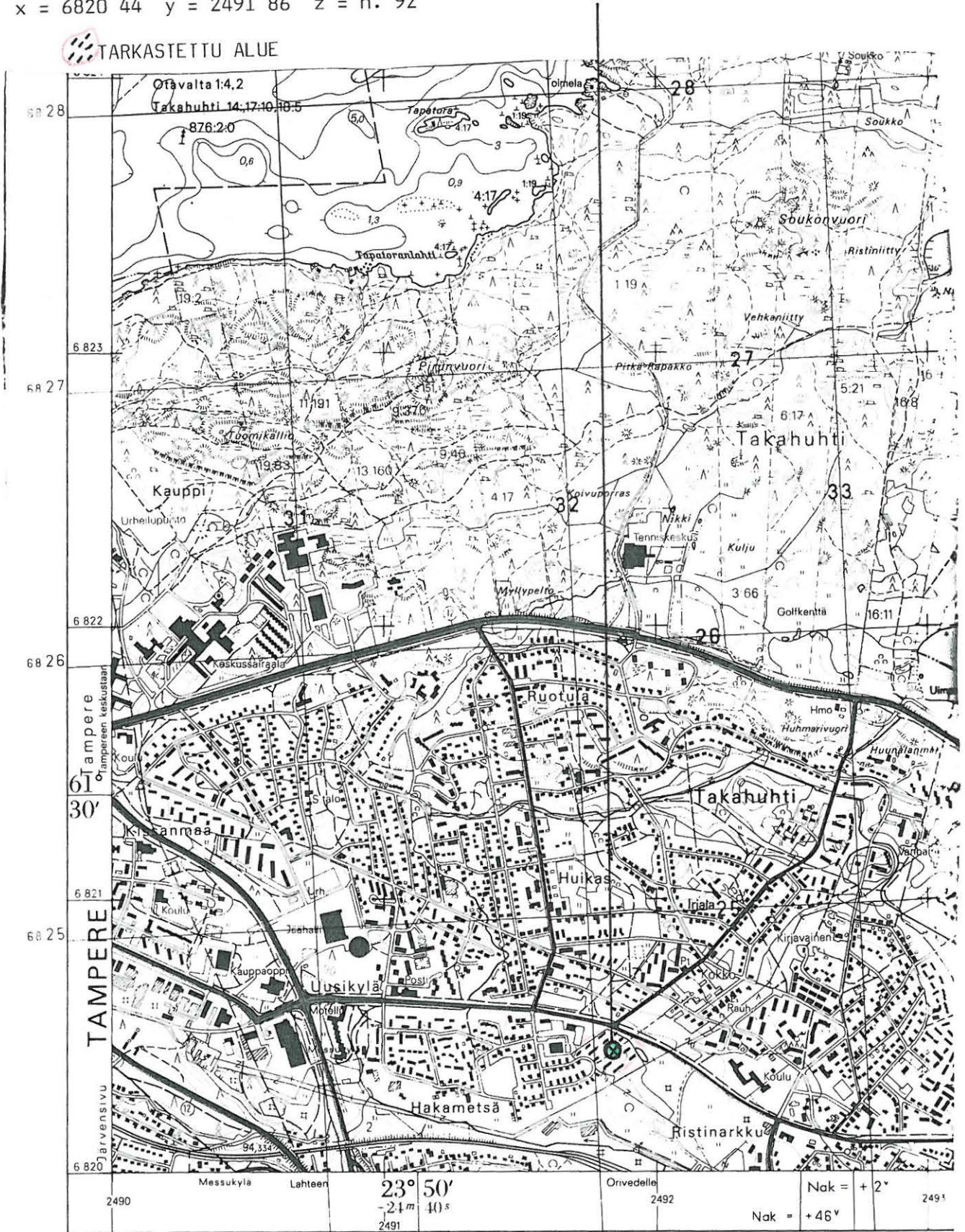
Irtolöytöpaikka sijaitsee Ristinarkun kaupunginosassa Takahuhdin kylän maihin kuuluvalla Sammonvaltatie eteläpuolisella, Sammonvaltatie ja Savikukontien välisellä pellolla. Paikka on noin 470 metriä länteen Ristinarkun koululta. Yksittäinen löytö tuli peltotien länsipuolelta, peltotien reunassa kasvavan pusikon vierestä. Koko savipelto pintapoimittiin, mutta mitään merkkejä kiinteästä muinaisjäännöksestä ei havaittu.

Paikalta löytyi soikea **tulusrauta**. Tämä esine oli rautaa ja sen pituus on 75, leveys 27 ja paksuus 6 – 7 millimetriä. Poikkileikkaukseltaan neliömäisen vartaan leveys on 7 millimetriä. Tulusrauta on muodoltaan päistäkatkaistu ellipsi. Keskusaukko on sukkulamainen, pituudeltaan 55 millimetriä ja leveydeltään 14 millimetriä. Tulusrauta kuuluu rautakauden loppupuolen hyvin yleiseen tyyppiin, joka yleistyi vuoden 800 jKr. jälkeen (vrt. Kivikoski 1947, Tl. 73, 605).

Liitekartta 1 kpl
Negatiivi 98722 Dia 30923

TAMPEREEN INVENTOINTI 1994
 TAKAHUHTI, KOKKO
 Liitekartta 1
 Pk 2123 12 AITOLAHTI (1991), ote 1:20 000
 x = 6820 44 y = 2491 86 z = n. 92

TARKASTETTU ALUE



Inventointikohde n:o 51
TAMPERE, KALKKU, PITKÄNIEMENKATU
Kivikautinen irtolöytöpaikka

Pk 2123 06 YLÖJÄRVI
x = 6820 65 y = 2478 15 z = n. 100 (Rädyn koordinaatit)

Löydöt:
HM 2213

Aiemmat tiedot:
Inv. Rätty 1971 – 1972, n:o 2, irtolöytö n:o 15

Kirjallisuus:
Salo 1988, 60, 64, 145

Kalkun reikäkivi on löytynyt vuonna 1952 Kalkun kaupunginosasta Pitkäniemenkadulta viemäriojaa kaivettaessa noin puolen metrin syvyydestä. Sen on lahjoittanut Hämeen museolle teknikko Vilho Salminen. Löytöjä muisteli esineen tulleen kaivinkoneensa kauhaan savihiesumaasta jonkin tien risteyskohdasta läheltä rivitaloja: Rätty arveli kyseisen risteuksen olleen Kalkun viertotien ja Pitkäniemenkadun risteuksen (Rätty 1971 –1972, 4 – 5). Pitkäniemenkatu sijaitsee Kalkun kaupunginosassa noin 450 metriä itään Kalkun koululta.

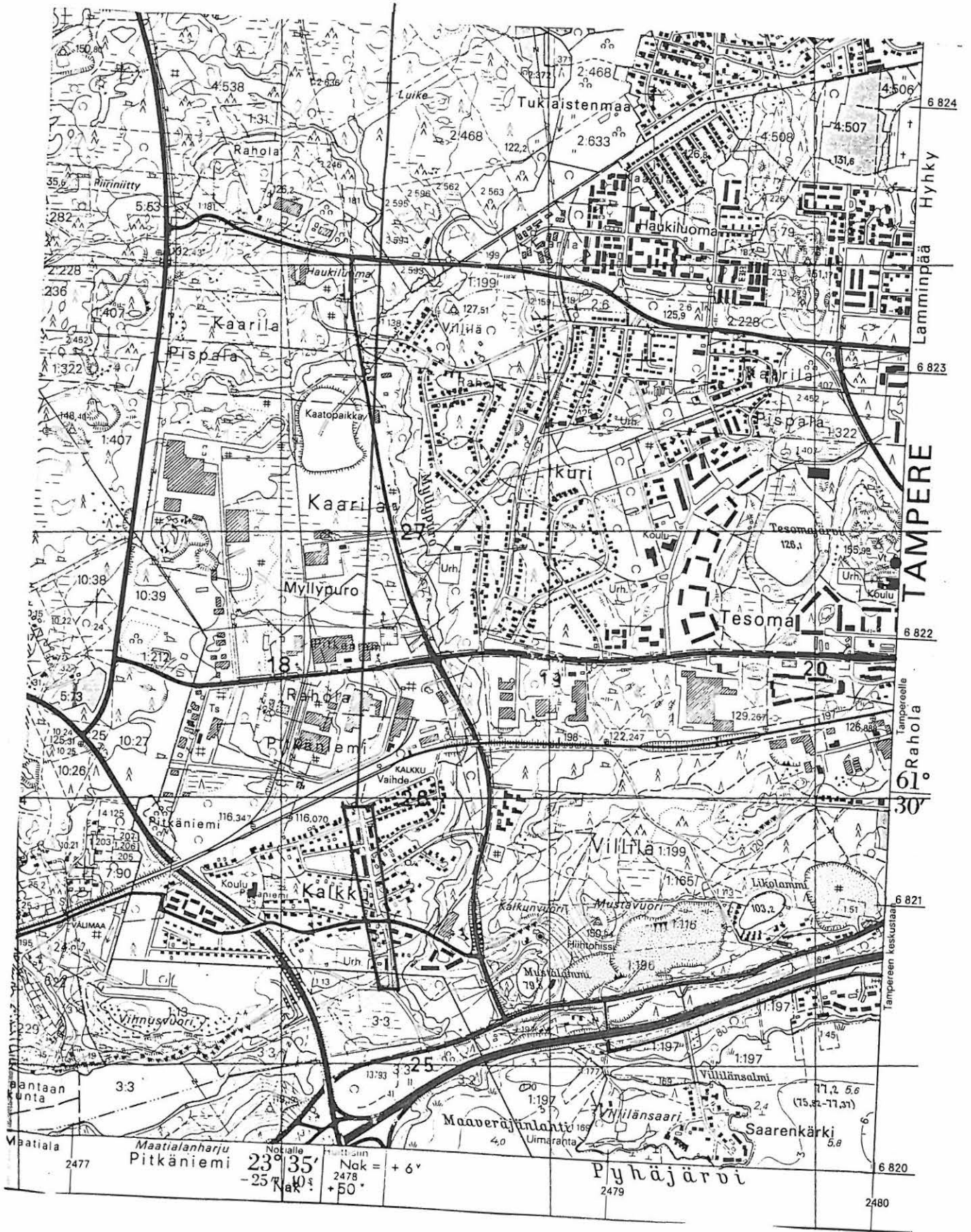
Reikäkivi on harmaankirjavaa graniittia. Sitä on hiukan iskemällä muotoiltu. Muodoltaan se on pyöreä ja liereänlitteä. Sen suurin halkaisija on 10.1 cm ja paksuus 2.9 cm. Reikä on yksipuolisesti täyskairattu, kartiomainen ja sen halkaisija on 2.4 ja 3.3 senttimetrin välillä. Salon mukaan täyskairaus ja hänen paikalle arvioimansa noin 110 metrin korkeus merenpinnasta sallisi jo suomusjärvenkulttuurin aikaan menevän ajoituksen (Salo 1988, 145).

Inventointi 1994:

Kohde tarkastettiin 4.5.1994. Tarkastuksen yhteydessä ei havaittu mitään kiinteään muinaisjäännökseen viittaavaa. Pitkäniemenkadun eteläosa on rakentamatonta lehtipuuvaltaista sekametsää, mutta pohjoisempana kadun varret ovat tiheästi rakennettuja. Kalkun viertotien risteys on täysin rakennettua ja asfaltoitua aluetta: alkuperäistä maanpintaa paikalta ei voitu löytää.

Liitekarta 1 kpl

TAMPEREEN INVENTOINTI 1994
 KALKKU, PITKÄNIEMENKATU
 Liitekartta 1
 Pk 2123 06 YLÖJÄRVI (1991), ote 1:20 000
 x = 6820 65 y = 2478 15 z = n. 100 (Räдын координатit)



Inventointikohde n:o 52
TAMPERE, KALKKU, MUSTAVUORI
Kivikautinen irtolöytöpaikka

Pk 2123 06 YLÖJÄRVI
x = 6821 34 y = 2479 60 z = n. 130

Löydöt:
KM 21597

Poikkiteräinen taltta on löytynyt Raholan kaupunginosassa sijaitsevan Teerivuoren rinteeltä, joten alkuperäinen kohdenimi (ks. yllä) on osittain harhaanjohtava; alue kyllä liittyy Mustanvuoren alueeseen. Löydön on tehnyt Pertti Mäkinen sienestyksen yhteydessä. Löytöpaikka on Korvenkadun päästä noin 100 metriä länteen, Porin radasta noin 200 metriä etelään ja Likolammista noin 360 metriä pohjoiseen. Löytö tuli noin 12 metriä kaakkoon maastossa olevasta tolpasta ("7 KM") jyrkästä rinteestä polun vasemmalta puolelta. Taltan kärkeä näkyi maan pinnalle 1 – 2 cm.

Taltta on poikkiteräinen ja kauttaaltaan hiottu. Taltta on lähes tasaleveä ja tasapaksu. Se on kooltaan 77 x 37 x 24 millimetriä. Taltta on teräväsärmäinen. Sen teräosa on erittäin hyvin säilynyt. Terän leveys on 37 millimetriä. Taltta on murtunut nupista.

Inventointi 1994:

Kohde tarkastettiin 4.5.1994. Alkuperäisen kohdenimen takia tarkastus kohdennettiin Mustavuorelle. Maasto on hyvää ja hiekkaperäistä. Mustavuoren länsiosassa on hiihtokeskus ja itäosassa kaupungin hiekkakuoppa. Alueella on runsaasti paljaita leikkauksia, joten koekuoppia ei kaivettu. Alueelta ei havaittu merkkejä kivikautisesta asuinpaikasta; alue on muutoinkin liian korkealla.

Mustanvuoren läheisyyteen kaivettiin koekuoppia Pyhäjärven rannalla sijaitsevalle Villilänsaarelle sekä Nokiantien ja moottoritien väliselle alueelle 13.5.1994 (ks. liitekartta). Villilänsaarella maa-aines oli vähäkivistä hiekkaa eikä niistä löytynyt mitään muinaisjäänökseen viittaavaa. Villilänsaaren paras ajateltavissa oleva asuinpaikan sijainti olisi mantereen puolella Villilänsalmen tuntumassa, mutta alue oli tarkastushetkellä hevoshakana eikä koekuopitus näin ollen käynyt päinsä. Nokiantien ja moottoritien välisten kuoppien maa-aines oli hiekkaa eikä niistä tullut löytöjä. Maaperä oli rikkonaista teiden ja hiekanoton vuoksi.

Liitekartta 1 kpl

TAMPEREEN INVENTOINTI 1994

KALKKU, MUSTAVUORI

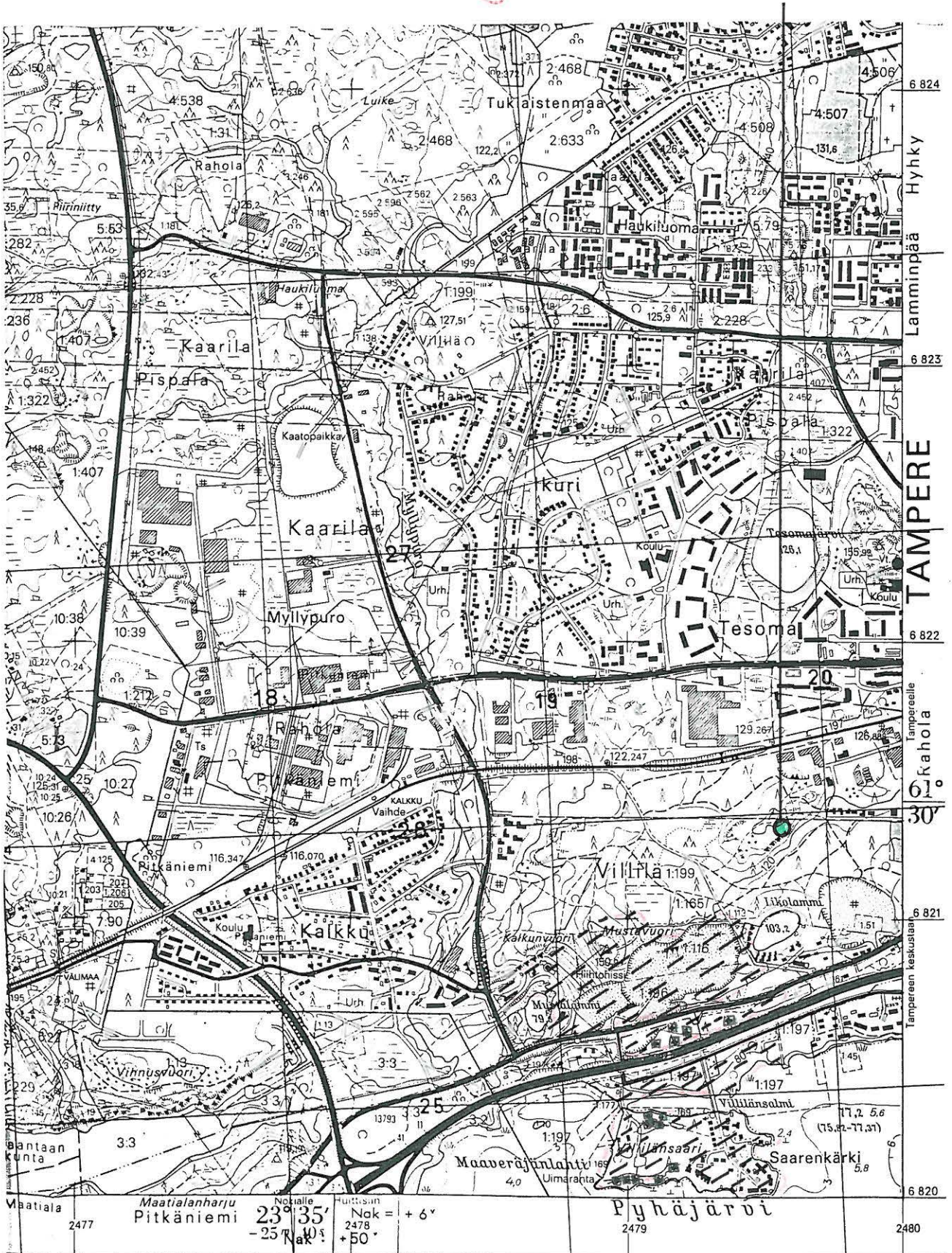
Liitekartta 1

Pk 2123 06 YLÖJÄRVI (1991), ote 1:20 000

x = 6821 34 y = 2479 60 z = n. 130

☒ KOEKUOPPA

☒ TARKASTETTU ALUE



Inventointikohde n:o 53
TAMPERE, IKURI, RANTASEN TILAN PELTO
Kivikautinen irtolöytöpaikka

Pk 2123 06 YLÖJÄRVI

Löydöt:
HM 2147

Aiemmat tiedot:
Inv. Rätty 1971 – 1972, irtolöytö n:o 52

Kirjallisuus:
Salo 1988, 60, 69, 70, 144 – 145

"Myyjä löytänyt keväällä 1954 pellon kynnöksestä suoruoppapitoisesta savimultamaasta Niittäjätien ja Valtaojan läheltä. Rantasen talo lähinnä." Löytöpaikka sijaitsee noin 500 metriä pohjoiseen Ikurin koululta. Löytäjä oli Seppo Virtanen. Kohde on tarkastettu myös Rädyn inventoinnin yhteydessä: tällöin ei havaittu merkkejä kiinteästä muinaisjäännöksestä (Rätty 1971 – 1972, 61). Salo katsoo kuitenkin, että oikokirveslöydön kostea ympäristö sopisi hyvin vasarakirveskulttuurin asuma-alueeksi; löytö voi hänen mukaansa olla joko asuinpaikka- tai hautalöytö (Salo 1988, 145).

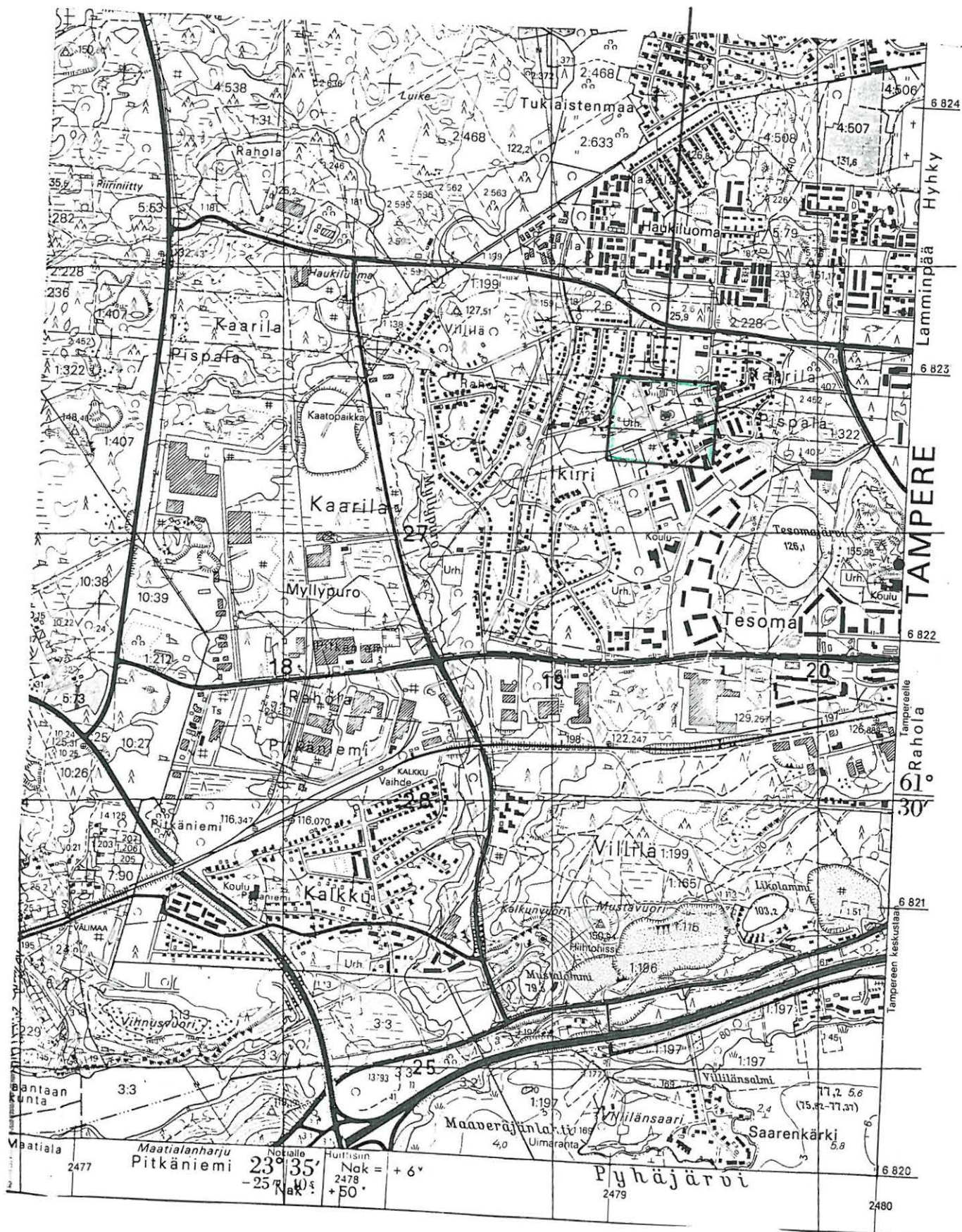
Löytö on vasarakirveskulttuurin nelisivuinen länsisuomalainen oikokirves. Se on isketty harmaanvihreästä sädekiviliuskeesta. Oikokirves on hiottu suorasärmäistä lapetta lukuunottamatta. Kirves on kooltaan 10.3 x 5.5 x 3.2 cm ja se kapenee kantaan loivasti. Lappeet ovat loivankuperat ja toisessa on fasetit. Kyljet ovat suorat. Terä on soikea ja sen laskut ovat kuperat.

Inventointi 1994:
Kohde tarkastettiin 4.5.1994. Alueelle on rakennettu runsaasti pientaloja. Valtaojan varteen Niittäjätien ja Heinämiehentien välille kaivettiin kolme koekuoppaa (ks. liitekartta), joista ei kuitenkaan löytynyt mitään esihistorialliseen viittaavaa. Maaperä alueella on hiekkaa.

Liitekartta 1 kpl

TAMPEREEN INVENTOINTI 1994
 IKURI, RANTASAN TILAN PELTO
 Liitekartta 1
 Pk 2123 06 YLÖJÄRVI (1991), ote 1:20 000

KOEKUOPPA



Inventointikohde n:o 54
TAMPERE, LAKALAIVA, ROTATOR
Kivikautinen irtolöytöpaikka

Pk 2123 08 PIRKKALA
x = 6817 10 y = 2487 75 (Rädyn koordinaatit)

Löydöt:
Tampereen Koiviston kansakoulu

Aiemmat tiedot:
Inv. Rätty 1971 – 1972, irtolöytö n:o 54

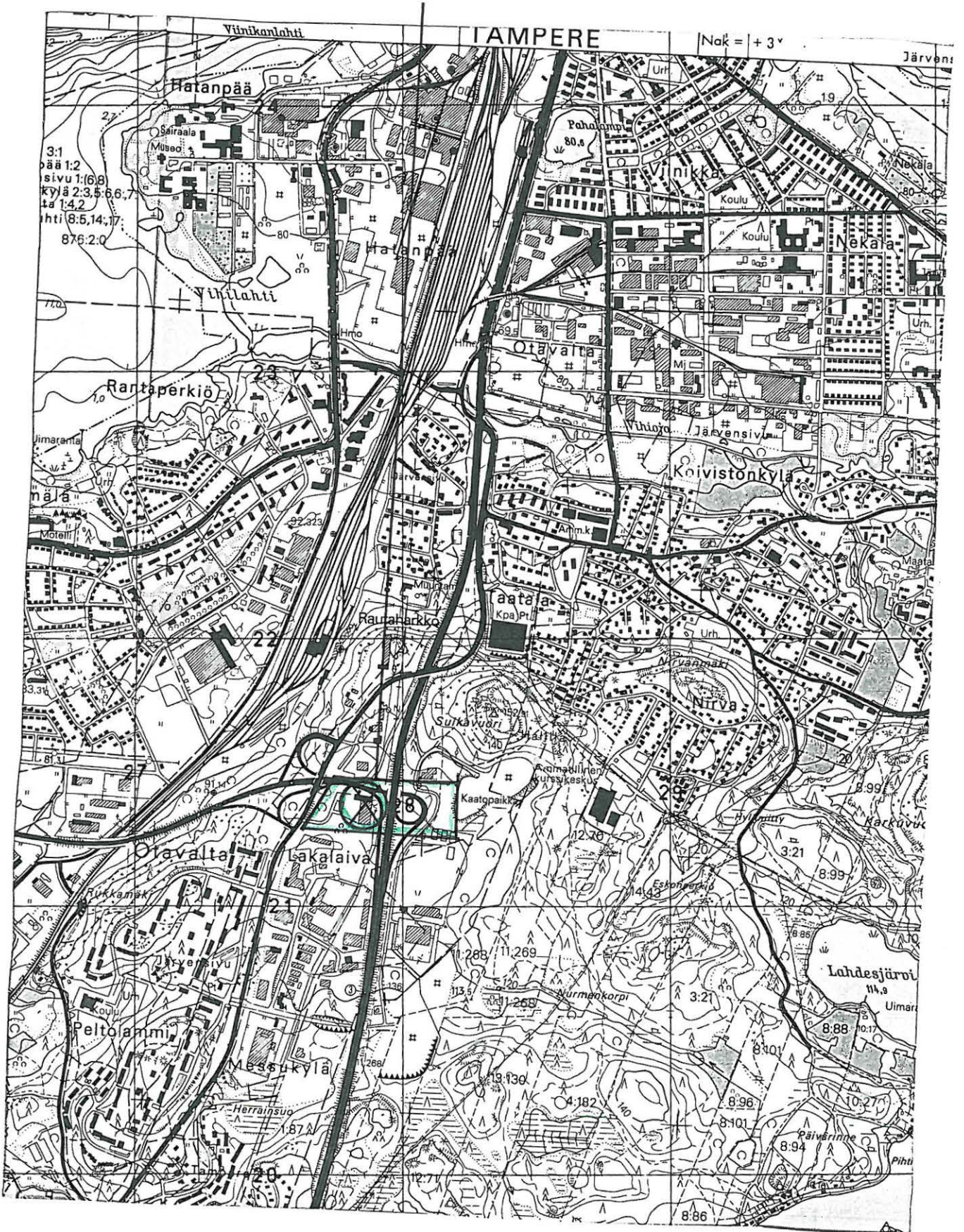
Kirjallisuus:
Salo 1988, 60, 64, 145

Kivikirveen on löytänyt vuoden 1939 vaiheilla Martti Lehtinen. Se on löytynyt Osuusliike Voiman sikalan luona olevasta pellostä. Rädyn inventoinnin aikana vanha hirsinen kaupparakennus on vielä ollut jäljellä, mutta sikalaa ei enää ollut. Sikalan viereisen pellon alue tuli suunnilleen paikallistettua. Rätty oletti löytöpaikan tuhoutuneen valtatie 3:n tietöissä. Merkkejä muinaisjäännöksestä hän ei havainnut alueen ympäristöstä. (Rätty 1971 – 1972, 61.) Salo esittää pellon olevan nykyisin Rotatorin aluetta (Salo 1988, 145). Löytöalue on noin 4.8 kilometriä luoteeseen Messukylän vanhasta kirkosta.

Kyseessä on primitiivinen kirves, joka on muodoltaan trapetsoidi ja kooltaan 8.7 x 8.2 x 2 cm. Poikkileikkaus on päistä terävä soikio. Sen lappeet on hyvin hiottu, kyljistä hiaistu. Muoto on suomensjärvenkulttuurinaikainen: jos kyseessä on rantalöytö (löytöalueen korkeus 110 – 115 m), kirves on Tampereen vanhimpia esineitä. (Salo 1988, 145.)

Liitekartta 1 kpl

TAMPEREEN INVENTOINTI 1994
 LAKALAIIVA, ROTATOR
 Liitekartta 1
 Pk 2123 08 PIRKKALA (1991), ote 1:20 000
 x = 6817 10 y = 2487 75 (rädyn koordinaatit)



Inventointikohde n:o 55
TAMPERE, KOIVISTONKYLÄ, HYLLINIITYNKATU 10
Kivikautinen irtolöytöpaikka

Pk 2123 08 PIRKKALA
x = 6817 56 y = 2489 32 (Hylliniitynkatu 10:n rakennus)

Löydöt:
HM 1298:4

Aiemmat tiedot:
Inv. Rätty 1971 – 1972, n:o 15, irtolöytö n:o 12

Kirjallisuus:
Salo 1988, 67, 145

Päälueellotietojen mukaan taltta on "löydetty Koivistonkylä Messukylä". Löydön lahjoitti A. Krusberg. Sittenmin on selvitetty löytöpaikan nykyinen sijainti: nykyinen löytöosoite on Hylliniitynkatu 10. Paikka sijaitsee Nirvanmäen itäkaakkoispuolella Koiviston koululta noin 550 metriä etelään. Lahjoittajan lapsenlapsen Pekka Kirjovaaran mukaan löytö on tehty kaivoa kaivettaessa. Rätty yhdisti löydön toisen Koivistonkylästä tehdyn irtolöydön (KM 1732) kanssa paikallistamattomaksi kivikautiseksi asuinpaikaksi (Rätty 1971 – 1972, n:o 15).

Löytö on nelisivuinen poikkiteräinen taltta. Se on isketty vihreäliuskeesta. Se on toista kylkeä lukuunottamatta hiottu. Se on muodoltaan trapetsoidi ja kooltaan 12.7 x 8 x 2.1 cm. Kyljet ja lappeet ovat suorat. Terä on loivasti kaareva ja lasku on toispuoleinen ja loiva. Salon mukaan kyseessä on pohjalainen taltta, jonka hän liittää kampakeraamiseen kulttuuriin (Salo 1988, 67, 145).

Liitekartta 1 kpl

Inventointikohde n:o 56
TAMPERE, KOIVISTONKYLÄ, TAATALAN PELTO
Kivikautinen irtolöytöpaikka

Pk 2123 08 PIRKKALA

x = 6818 06 y = 2488 46 (ent. Taatalan päärakennus, kaupunkimittausviraston koordinaatit)

Löydöt:
HM 1732

Aiemmat tiedot:

Inv. Rätty 1971 – 1972, n:o 14, irtolöytö n:o 1

Taatalan torppa on ensimmäisiä entisen Messukylän kirkonkylän talojen takamaille syntyneitä taloja yhdessä Koiviston torpan kanssa (Kanerva 1967, 211). Taatalan päärakennus olisi Rädyn mukaan sijainnut nykyisen Pirkanmaan ammattikoulun tontin pohjoispuolella (Rätty 1971 – 1972, 65), mutta Tampereen kaupungilla oli toisenlainen tieto (vrt. koordinaatit ja liitekartta). Taatalan pellot ovat olleet Vihiojan rantapelloja. Rätty katsoi, että kyseinen reikäkivi ja Koivistonkylästä löytynyt taltta (HM 1298:4) ovat merkkejä paikantamattomasta asuinpaikasta. (Rätty 1971 – 1972, n:o 14.) Taatalan rantapellot sijaitsevat noin 3.2 kilometriä tuomiokirkosta eteläkaakkoon.

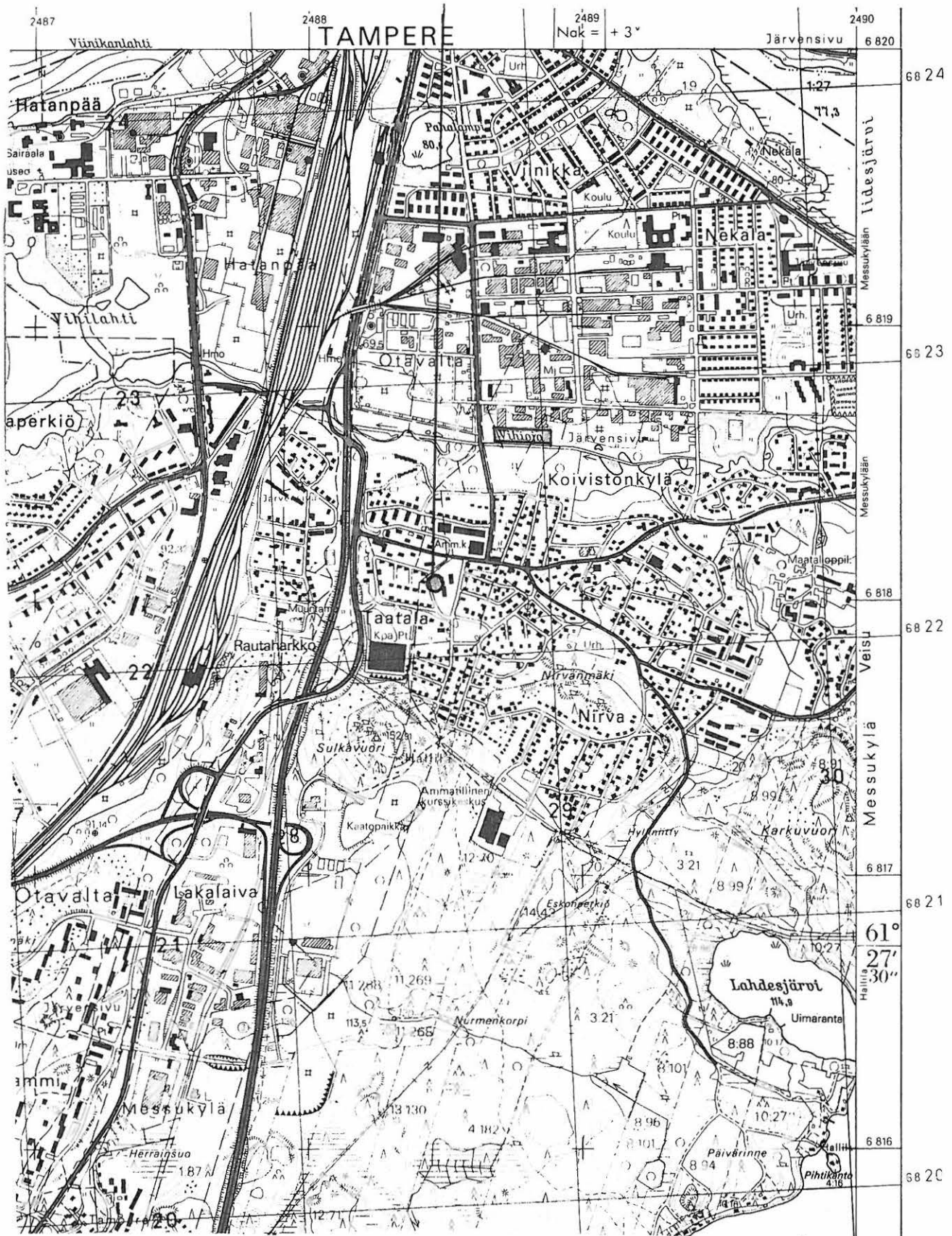
Reikäkivi on kiilleliusketta. Se on muodoltaan latteahko, pyöreästi nelikulmainen. Pituus on 12.7, leveys 12.2 ja paksuus 6.3 cm. Reikä on kaksipuolisesti hakattu ja sen halkaisija on suurimmillaan 4.3 ja pienimmillään 2 senttimetriä.

Inventointi 1994:

Taatalan kaupunginosaa on tarkastettu 23.6.1994.

Liitekartta 1 kpl

TAMPEREEN INVENTOINTI 1994
 KOIVISTONKYLÄ, TAATALAN PELTO
 Liitekartta 1
 Pk 2123 09 PIRKKALA (1991), ote 1:20 000
 x = 6818 06 y = 2488 46 (ent. Taatalan päärakennus)



Inventointikohde n:o 57

TAMPERE, KOIVISTONKYLÄ, TAATALA, PIRKANMAAN AMMATTIKOULUN
TONTTI

Keskiaikainen irtolöytöpaikka

Pk 2123 08 PIRKKALA

x = 6818 18 - 26 y = 2488 46 - 64

Löydöt:

HM 1729

Aiemmat tiedot:

Inv. Räty 1971 - 1972, irtolöytö n:o 87

Kirjallisuus:

Salo 1988, 152

Rengassolki on löydetty syyskuussa 1950 Koivistonkylän Taatalasta perunapellosta kylätien varresta. Löytäjä oli taiteilija Kalle Lehtomäki, joka paikansi alueen myöhemmin tarkemmin nykyiseksi Pirkanmaan ammattikoulun tontiksi, Koivistontie 31:ksi. Löydön yhteydessä ei ollut ilmennyt mitään erikoista. Räty tarkasti alueen: tontti oli jo tällöin asfaltoitu. (Räty 1971 - 1972, 65.)

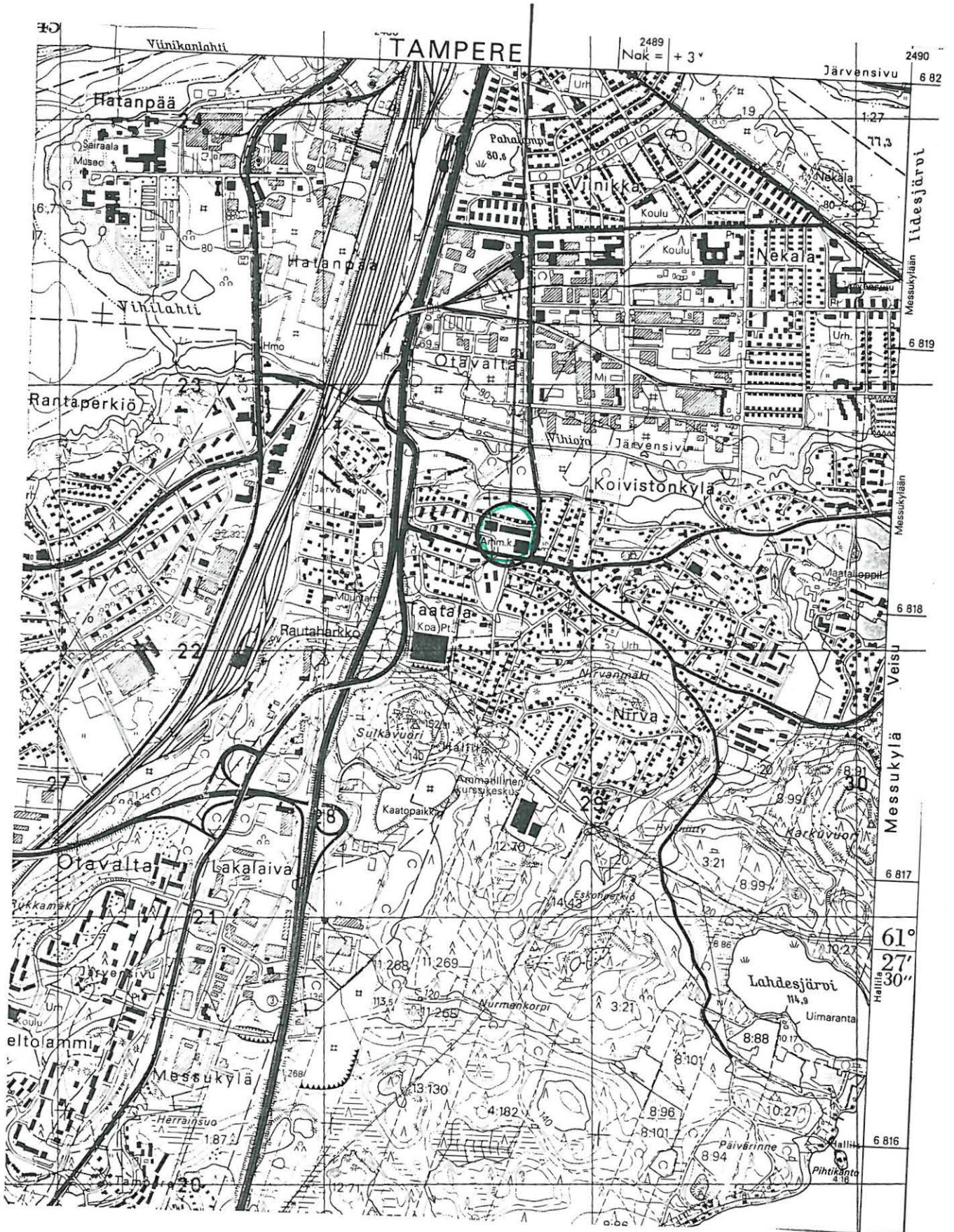
Rengassolki on hopeinen ja se on kullattu. Sen halkaisija on 37 millimetriä ja reiän halkaisija 22 millimetriä. Soljen neula on tallella.

Inventointi 1994:

Kohde tarkastettiin 23.6.1994. Tontin alue on nykyisin rakennettu tai asfaltoitu parkkipaikaksi.

Liitekartta 1 kpl

TAMPEREEN INVENTOINTI 1994
 KOIVISTON KYLÄ, TAATALA, PIRKANMAAN AMMATTIKOULUN TONTTI
 Liitekartta 1
 Pk 2123 08 PIRKKALA (1991), ote 1:20 000
 x = 6818 18 - 26 y = 2488 46 - 64



Inventointikohde n:o 58
 TAMPERE, KOIVISTONKYLÄ/VEISU, SANTAMATINKATU
 Kivi/rautakautinen irtolöytöpaikka

Pk 2123 08 PIRKKALA
 x = 6818 43/44 y = 2489 71/63 z = n. 80 (Santamatinkatu 17/Santamatinkatu 13)

Löydöt:
 KM 21367:1-2
 HM 2720

Aiemmat tiedot:
 Inv. Rätty 1971 – 1972, irtolöytö n:o 90 (HM 2720)

Kirjallisuus:
 Salo 1988, 152 (HM 2720)

Santamatinkatu on nykyisin Veisun kaupunginosassa. Löytöpaikat sijaitsevat noin 460 – 480 metriä Koiviston koululta koilliseen.

Santamatinkatu 13:sta on löydetty putkikeihäänkärki (HM 2720) 13.5.1964 taloa laajennettaessa. Lahjoittaja on konstaapeli Eino Koskenniska. "Paikalla ollut 1800-luvun lopulla Hurringin talon päivätyöläisen asunto. Paikalla on irtosoraa, jota tuotu muualta taloa tehtäessä. Kärki luultavasti tullut soran mukana tai muulla tavalla". Putkikeihäänkärki on rautaa ja tasaisesti ruosteen peitossa. Sen pituus on 25 ja leveys 3.5 cm. Putken halkaisija on 2.5 cm. Kärkiosa on katkennut. Terän toisella puolella on pitkittäisiä pintaurteita. Kärjen pinta on lohkeillut. Keihäänkärki on luetteloitu E-tyypin kärkenä, mutta Salo katsoo sen kuuluvan A-tyyppiin; joka tapauksessa kärki on Suomessa viikinkiaikainen (Salo 1988, 152).

Santamatinkatu 17:sta on löytynyt tasataltta (KM21367:1) ja rautaisen keihäänkärjen katkelma? (KM 21367:2). Kivitaltta on löytynyt ehkä 1970-luvulla puutarhamaan pinnalta. Keihäänkärjen katkelma on löytynyt noin 5 metrin päästä. Löytöpaikan maa on savea ja se on entistä perunapeltoa ja puutarhaa.

Nelisivuinen poikkiteräinen tasataltta on tehty vaaleanvihreänharmaasta liuskeesta. Se on kooltaan 69 x 40 x 18 millimetriä. Taltan kanta on kaareva ja kannan ja sivujen välillä on kulmat. Toinen lape on kupera, terälape on fasetoitu ja toisella lappeella terälasku on hieman fasetoitu. Toinen lyhyt sivu yhtyy lappeisiin kulmalla, toinen pyöreästi. Terä on kaareva eikä teräkulmia ole.

Rautaisen keihäänkärjen katkelma? on poikkileikkaukseltaan rombimainen. Katkelman koko on 65 x 19 x 6 millimetriä.

Inventointi 1994:
 Alue tarkastettiin 23.6.1994. Omakotitaloaluetta.

Liitekartta 1 kpl

Inventointikohde n:o 59
TAMPERE, HATANPÄÄ
Kivi/rautakautinen irtolöytöpaikka

Pk 2123 08 PIRKKALA

x = 6819 52 y = 2486 90 (Hatanpään kartanon päärakennus/museo)

Löydöt:

KM 1606

KM 1943:1-3

KM 6865:9

Aiemmat tiedot:

Inv. Rätty 1971 - 1972, irtolöytö n:o 17 (KM 1606), 18 (KM 1943) ja 79 (KM 6865:9)

Kirjallisuus:

Salo 1988, 60, 144 (KM 1606, 1943), 82, 152 (KM 6865:9)

Hatanpää on Pyhäjärveen työntyvä niemi, joka sijaitsee noin 2.4 kilometriä tuomiokirkosta lounaaseen. Hatanpäässä on sijainnut Hatanpään kartano. Nykyään Hatanpään kartanossa on Haiharan nukke- ja pukumuseo (Tampereen museot). Hatanpäässä sijaitsee Hatanpään sairaala, kaupungin puutarha ja arboretum. Alueen itäosa on teollisuus- ja varastoaluetta. Hatanpään irtolöytöjen tarkemmat löytötiedot puuttuvat.

Tasataltta (KM 1606) on diarioitu vuonna 1874. Sen on lahjoittanut C. G. Idman. Se on löytynyt Hatanpään kartanolta rautatietyössä pellolta kyynärän syvyydestä. Tasataltta on kooltaan 5.2 x 3.2 x 1.2 cm.

Kourutaltoa (KM 1943:1), tasataltoa (KM 1943:2) ja vasarakirveen teräpuolikas (KM 1943:3) on diarioitu vuonna 1879. Löydöt on saatu rouva Augusta Walleniukselta. Löydöt ovat "läheltä Tamperetta Hatanpään puolelta".

Kourutaltoa on hyvin hiottu ja sen yläreunassa on iskujälkiä. Se on kooltaan 19.4 x 4.4 x 2.5 cm. Poikkileikkaus on kantakulmista pyöristetty suorakaide. Käyräselkäinen kourutaltoa on suomusjärvenkulttuurinaikainen, harvoin nuorempi (Salo 1988, 144).

Tasataltan lapheet ja kyljet on hyvin hiottu. Sen koko on 4.1 x 3.3 x 1.1 cm. Poikkileikkaus on kulmista pyöristetty suorakaide. Eteläsuomalainen tasataltoa on samasta lähetyksestä kuin edellinen suomusjärvenkulttuurin esine, joten ne voivat olla samasta muinaisjäänneksestä (Salo 1988, 144).

Vasarakirveen teräpuolikas on profiilista katsoen suora ja katkennut reiän kohdalta. Se on kooltaan 9 x 5.6 x 3.8 cm. Terä on nipukaton. Yläpinnassa on matala "valinsauma". Löytö kuuluu Äyräpään tyyppiin 1. Rikkinäinen esine on tuskin hautauksesta. (Salo 1988, 144.)

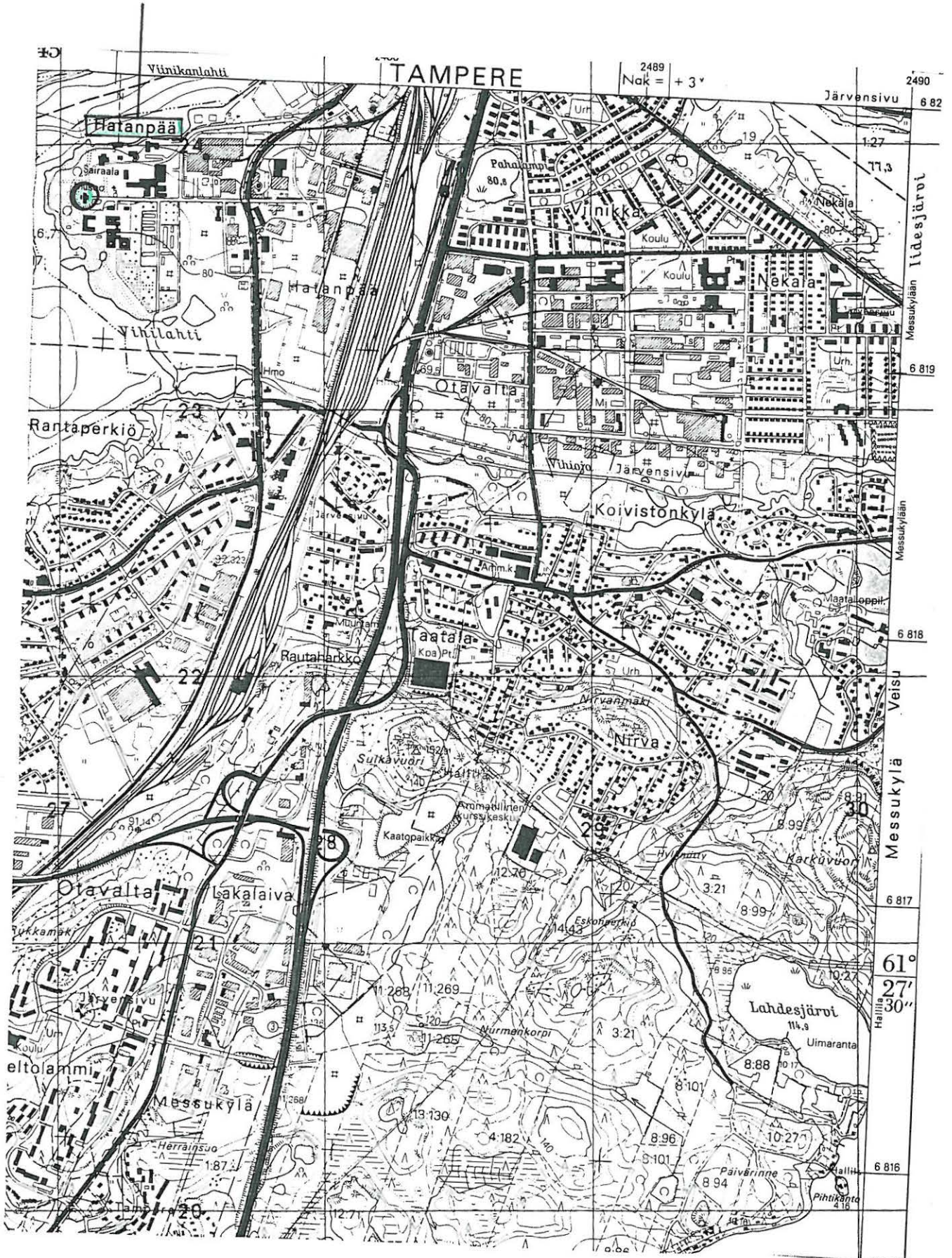
Tuluskivi (KM 6865:9) on diarioitu 1915 ja se on löytynyt Hatanpään alueelta järvenpohjasta. Se on tummahkoa, juovikasta kvartsiittia. Tuluskiven koko on 6.8 x 3.8 x 2.1 cm. Tuluskivi on muodoltaan soikea ja se on tylppäpäinen. Sen kyljillä on kiinnityskouru ja kummallakin lappeelta iskentäura. Tämä hajalöytö lienee todennäköisesti kansainvaellus- tai merovinkiajalta (Salo 1988, 152).

Inventointi 1994:

Kohde tarkastettiin 23.6.1994. Alue on voimakkaasti rakennettua. Rannassa on puistoaluetta, joka sekin on muokattua. Tarkastuksessa ei havaittu mitään muinaisjäännekseen viittaavaa.

Liitekartta 1 kpl

TAMPEREEN INVENTOINTI 1994
 HATANPÄÄ
 Liitekartta 1
 Pk 2123 08 PIRKKALA (1991), ote 1:20 000
 x = 6819 52 y = 2486 90 (Hatanpään kartanon päärakennus/museo)



Inventointikohde n:o 60
TAMPERE, VIKKINSAARI
Kivikautinen irtolöytöpaikka

Pk 2123 08 PIRKKALA

Löydöt:
HM 1855:1

Aiemmat tiedot:
Inv. Rätty 1971 – 1972, irtolöytö n:o 49

Kirjallisuus:
Salo 1988, 60, 67, 147

Taltoa on diarioitu 11.11.1955. Sen on lahjoittanut arkkitehti T. Paatola. Taltan lappeeseen on musteella kirjoitettu: "Viikinsaaresta 1894. Saari on Pyhäjärnessä Tampereen edustalla." Viikinsaari on noin 4.4 kilometriä länsilounaaseen tuomiokirkosta. Viikinsaari on Tampereen kaupungin virkistysalueena.

Poikkiteräinen taltta on luetteloitu tasataltana/kaksoistaltana. Se on isketty mustasta sädekiviliuskeesta ja se on hiottu eräitä lappeiden kohtia lukuunottamatta. Se on kooltaan 9.5 x 5.7 x 1.9 cm. Taltta on lattea ja sen poikkileikkaus on segmenttimäinen: etulape on suora ja selkä kuperanharjava. Taltta kapenee kantaan. Kanta on hiottu pyöreäksi. Terä on suora, lasku on kupera ja loiva. Terän kärki on lohkeillut. Salo katsoo löydön olevan pohjalainen kaksoistaltta aikaisintaan suomusjärvenkulttuurin lopulta (Salo 1988, 147).

Inventointi 1994:

Kohde tarkastettiin 2.6.1994. Saarta kiertämässä olivat Petri Kontro ja Visa Suonpää. Alueelle tehtiin yhteensä seitsemän koekuoppaa (ks. liitekartta). Yleensä maa oli savista hiekkaa, vanhaa metsitettyä peltoa. Saaren itäosassa maaperä oli hiekkaa ja moreenia. Saaren luoteisosassa sen korkeimmalla kohdalla on kallioalue, jossa on siirtolohkareita. Alueelta kulkee lounaaseen reunakivetty hiekkatie, jonka molemmin puolin on kaivettu pyöreitä, halkaisijaltaan noin kaksimetrisiä ja syvyydeltään noin metrisiä, kuoppia. Ei mitään viitteitä esihistoriallisesta toiminnasta.

Liitekartta 1 kpl

TAMPEREEN INVENTOINTI 1994
VIIKINSAARI
Liitekartta 1
Pk 2123 08 PIRKKALA (1991), ote 1:20 000

KOEKUOPPA



Inventointikohde n:o 61
TAMPERE, JÄRVENSIVU
Kivikautinen irtolöytöpaikka

Pk 2123 09 TAMPERE

x = 6820 30 y = 2489 30 (ent. Järvensivun päärakennus, kaupunkimittausviraston arvio)

Löydöt:
KM 3019:5

Aiemmat tiedot:
Inv. Rätty 1971 – 1972, irtolöytö n:o 31

Kirjallisuus:
Salo 1988, 60, 145

Tasatalta on löydetty vuonna 1874 Messukylän entisen kunnan Järvensivun ratsutilan/rusthollin pellosta kynnettäessä. Löydön on toimittanut kansallismuseoon S. Wilskman. Järvensivun ratsutilaan ovat kuuluneet lähes kaikki Iidesjärven pohjois- ja koillisrannan pellot (ks. esim. Tampereen kaupungin asemakartta 1921), joten löytö on saattanut liittyä Iidesjärven itärannan kivikautisiin asuinpaikkoihin, kuten Rättykin mainitsee (Rätty 1971 – 1972, 58). Järvensivun ratsutila on sijainnut noin kilometrin tuomiokirkosta kaakkoon. Alue on Tampereen ensimmäisiä esikaupunkeja: omistaja alkoi vuokrata tontteja alueelta jo 1890-luvulla (Rasila 1984, 199).

Pitkä tasatalta on tehty siniharmaasta kivistä. Sen pituus on 158.5, leveys 53 ja paksuus 17 millimetriä. Muoto on hieman trapetsoidi. Lappeet ovat pilstomisjälkiset ja hiaistut. Terä on hiottu ja sen lasku on taitteinen. Esine on aikaisintaan suomusjärvenkulttuurin loppuvaiheesta. (Salo 1988, 145.)

Inventointi 1994:
Alueella on käyty 25.5.1994. Järvensivun ratsutilan alue on nykyään lähes täysin rakennettua.

Liitekartta 1 kpl

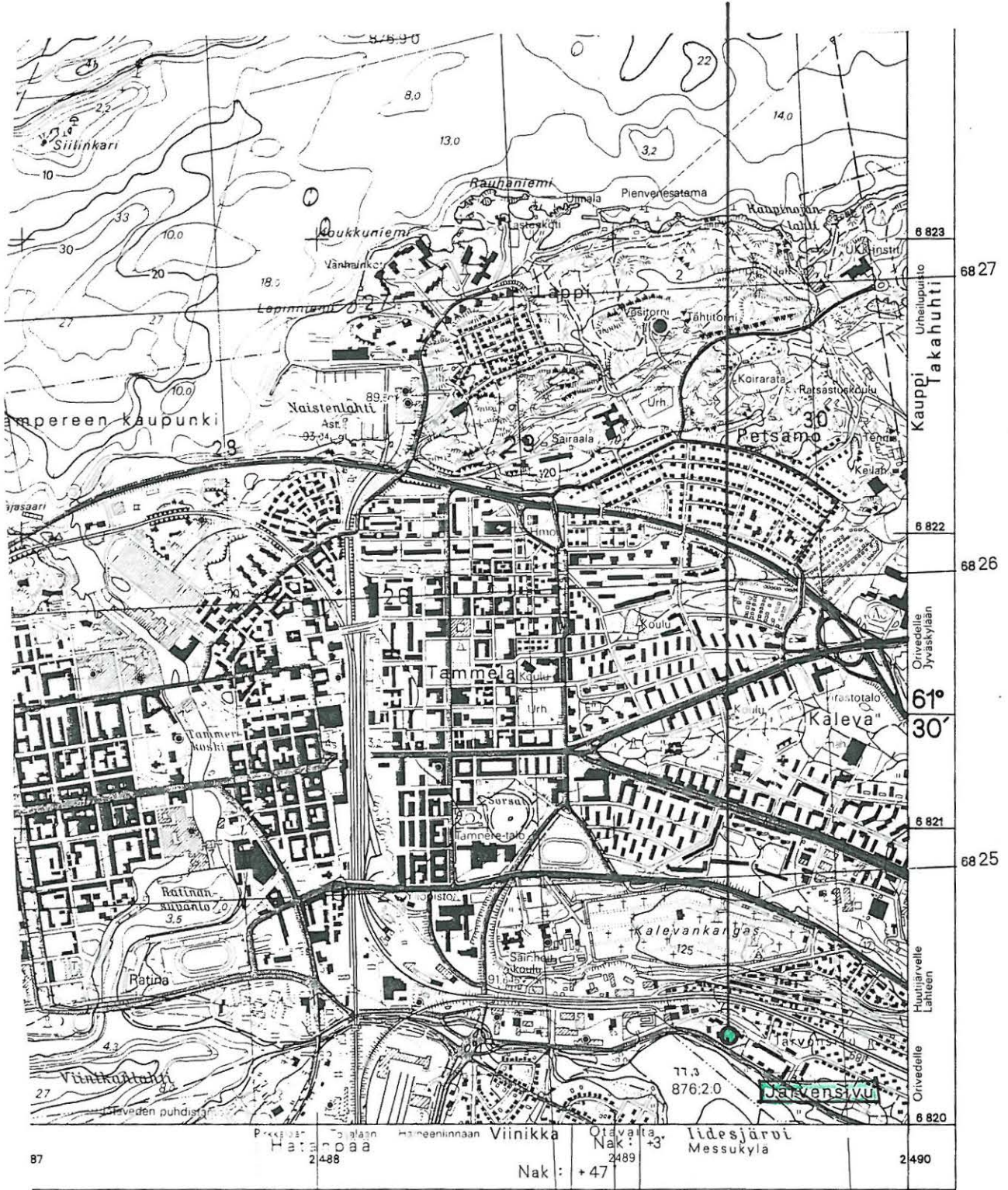
TAMPEREEN INVENTOINTI 1994

JÄRVENSIVU

Liitekartta 1

Pk 2123 09 TAMPERE (1991), ote 1:20 000

x = 6820 30 y = 2489 30 (ent. Järvensivun päärakennus, kaupunkimittausviraston arvio)



Inventointikohde n:o 62
TAMPERE, PYYNIKIN KESÄTEATTERI
Rautakautinen irtolöytöpaikka

Pk 2123 09 TAMPERE
x = 6820 42 y = 2486 24 (kesäteatterin pyörivä katsomo)

Löydöt:
HM 3075

Löydön teki koululainen Mauri Vilen, joka löysi esineen Pyynikiltä kesäteatterin luota kiven alta syksyllä 1956. Hän lahjoitti esineen museolle 1957. Pyynikin kesäteatteri on Joselininniemiellä Pyynikinharjun eteläpuolella Pyhäjärven rannalla. Paikka on noin 850 metriä lounaaseen Aleksanterin kirkosta.

Kyseessä on keihäänkärkimäinen esine, jonka pituus on 45.8 cm. Teräosa on lähes lieriömäinen. Kaula on nelisärmäinen. Esineen pinnassa on palopatinaa. Esine on ruotokeihäänkärkimäinen: se saattaa olla angon katkelma.

Inventointi 1994:
Aluetta ja Pyynikin rantoja tarkastettiin 19.5.1994. Mukana tarkastamassa olivat Petri Kontro ja Visa Suonpää.

Liitekartta 1 kpl

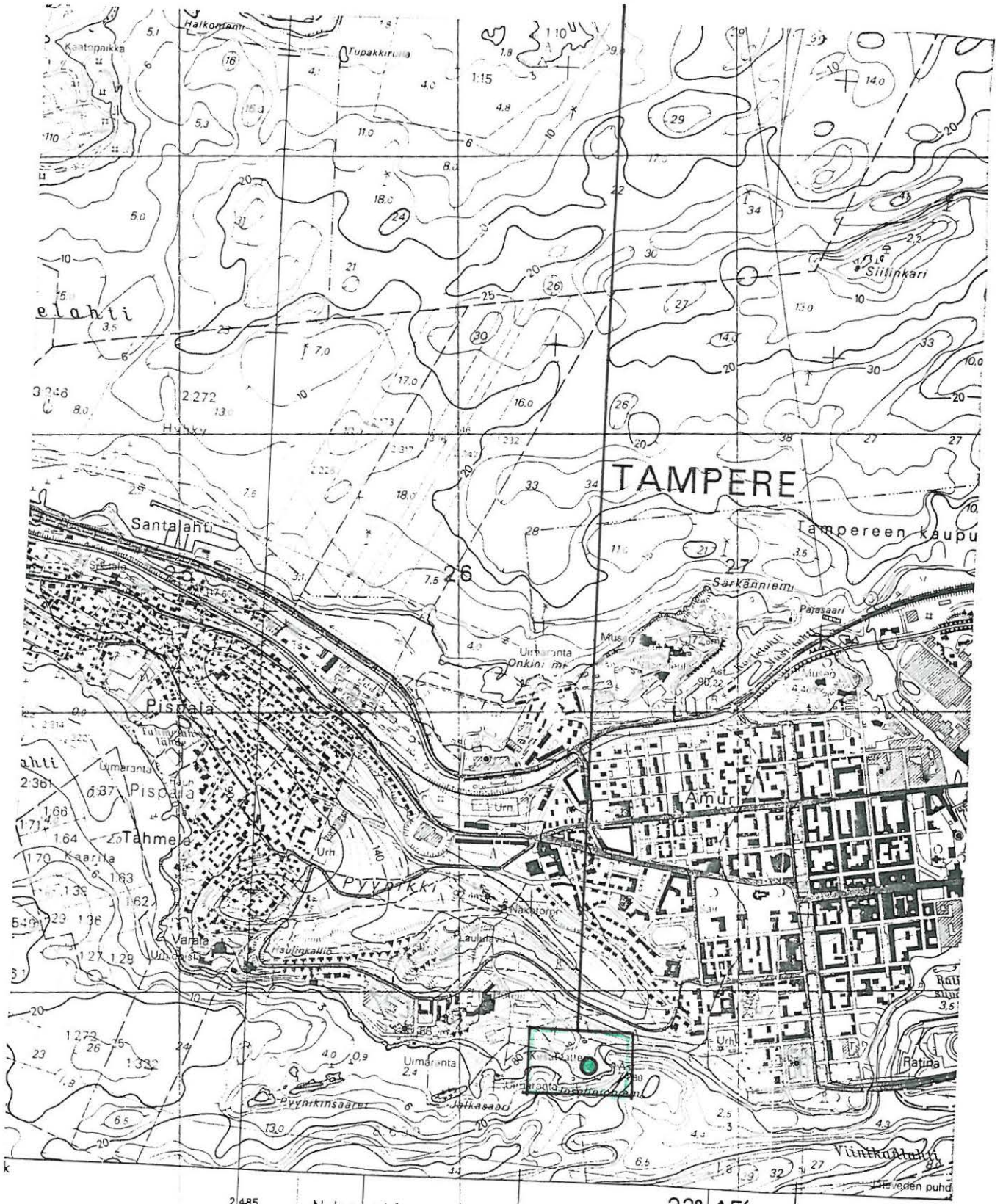
TAMPEREEN INVENTOINTI 1994

PYYNIKIN KESÄTEATTERI

Liitekartta 1

Pk 2123 09 TAMPERE (1991), ote 1:20 000

x = 6820 42 y = 2486 24 (kesäteatterin pyörivä katsomo)



Nak : +4°

23° 45' -24m 60s

2123 08

33 26

33 27

Inventointikohde n:o 63
 TAMPERE, PYYNIKKI, KASVITARHAMAA
 Kivikautinen irtolöytöpaikka

Pk 2123 09 TAMPERE
 x = 6820 60 y = 2485 80 z = n. 90 (Rädyn koordinaatit)

Löydöt:
 HM 1674:1

Aiemmat tiedot:
 Inv. Rätty 1971 – 1972, n:o 11, irtolöytö n:o 14

Kirjallisuus:
 Salo 1988, 60, 146

"Löydetty Pyynikin kasvitarhamailta alakaivon seudulta 1943 heinäk. Löytäjä kansak. opettaja P. E. Suvitie." Paikan sijainnista on kahta tietoa: Rädyn mukaan kasvitarhamaa olisi Pyynikin uimarannan läheisyydessä Jalkasaarelta mäkeen nousevan tien varrella, vaikka hän ei kaivoa voinutkaan paikallistaa. Paikalla oli tuolloinkin kasvitarhamaa, jota oli kuitenkin kohotettu tuontimullalla. (Rätty 1971 – 1972, n:o 11.) Salon mukaan kasvimaatarha ja alakaivo olivat Koulukadun ja Satamakadun risteyksen lounaispuolella noin 100 m mpy korkeudella (Salo 1988, 146). Tampereen kaupungin asemakaavakartassa vuodelta 1921 on peltoalueita suunnilleen Rädyn mainitsemaalla alueella. Rädyn koordinaatit osuvat hotelli Rosendahlin kohdalle noin 400 metriä etelälounaaseen Pyynikin näkötornilta, mutta peltoaluetta on ollut idempänäkin. Alueella on myös kivireunuksella ympäröity vesiallas/lähde/kaivo alempana rannassa, noin 240 metrin päässä eteläkaakkoon Rädyn koordinaattien osoittamasta paikasta..

Hiekkakivinen reikäkivi on liereänlitteä ja hieman pitkänomainen. Se on kooltaan 16 x 14.5 x 4.4 cm. Sen reikä on kaksipuolisesti kairattu, tiimalasinmuotoinen. Reiän halkaisija on 2.1 cm. Reikäkivi on lohjennut epätasaisesti.

Inventointi 1994:
 Pyynikin aluetta ja rantoja tarkastettiin 19.5.1994. Mukana tarkastamassa olivat Petri Kontro ja Visa Suonpää.

Liitekartta 1 kpl

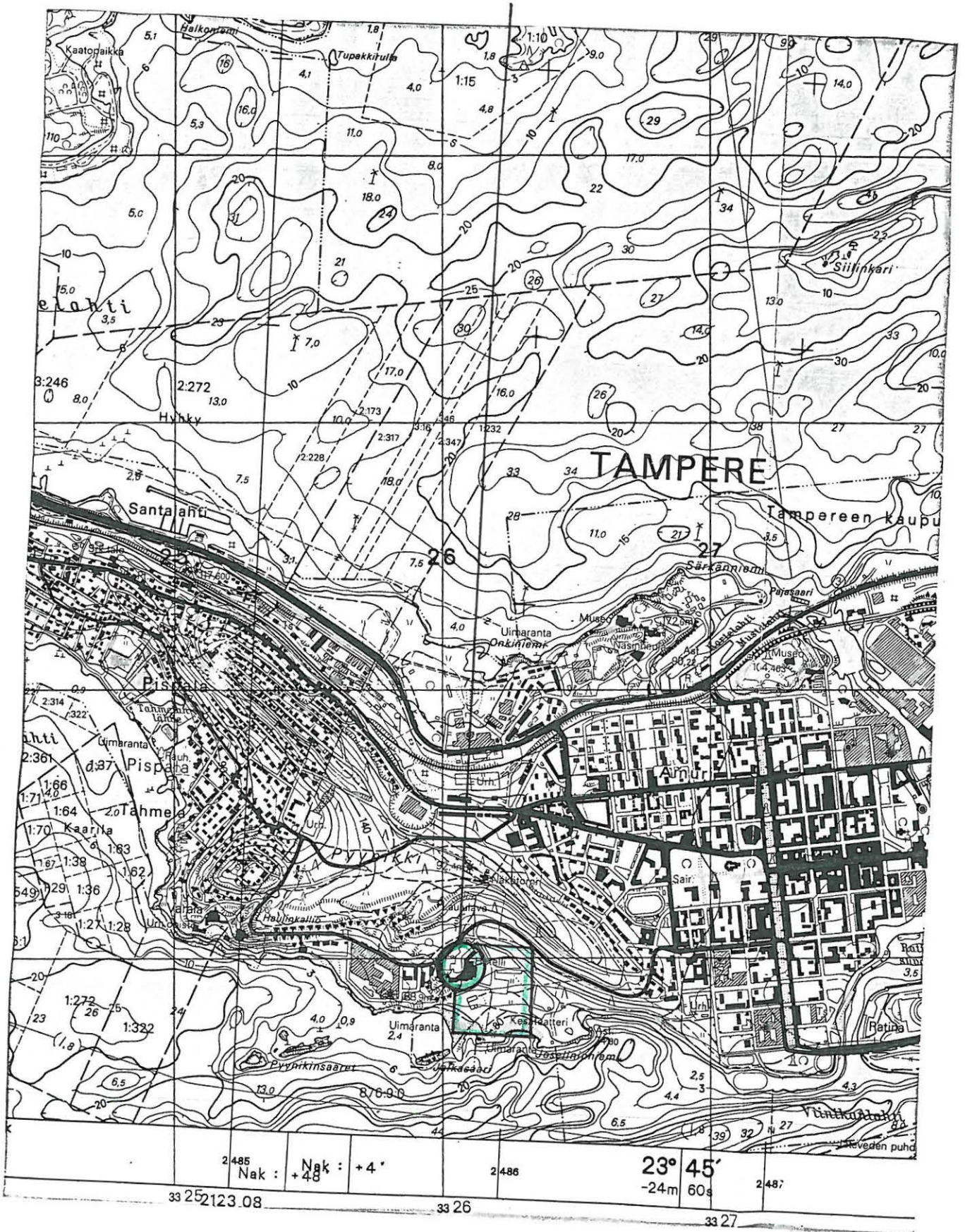
TAMPEREEN INVENTOINTI 1994

PYYNIKKI, KASVITARHAMAA

Liitekartta 1

Pk 2123 09 TAMPERE (1991), ote 1:20 000

x = 6820 60 y = 2485 80 z = n. 90 (Rädyn koordinaatit)



Inventointikohde n:o 64
TAMPERE, NALKALA/III KAUPUNGINOSA, TIILIRUUKIN-
KATU 6/NÄSILINNANKATU 43
Kivikautinen irtolöytöpaikka

Pk 2123 09 TAMPERE
x = 6820 69 y = 2487 21 (sikuritehtaan tontin koordinaatit)

Löydöt:
HM 390:1

Aiemmat tiedot:
Inv. Rätty 1971 – 1972, irtolöytö n:o 40

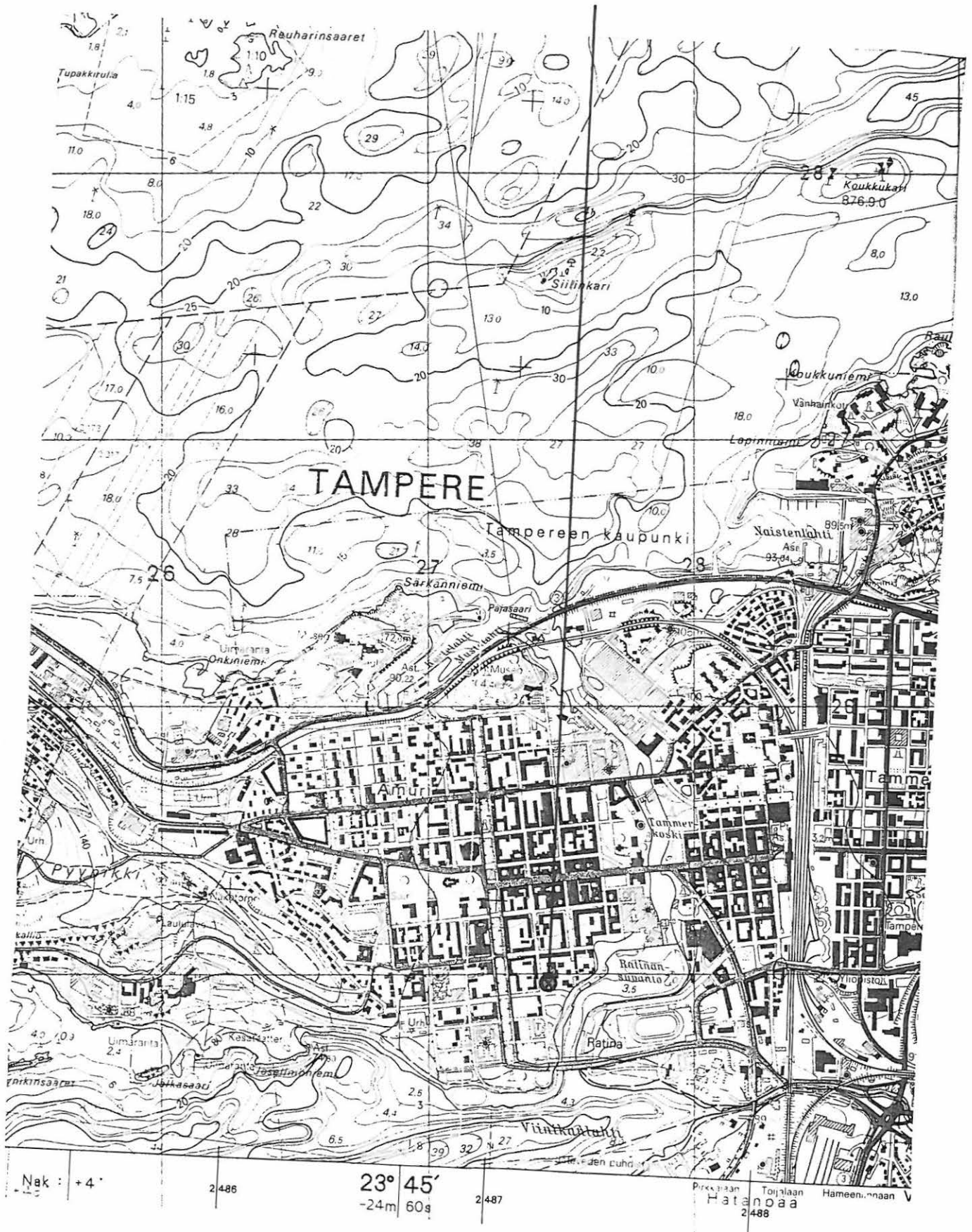
Kirjallisuus:
Salo 1988, 60, 145

Kourutaltan on löytänyt Romanus Pusa kesällä 1908 läheltä sikuritehdasta kahden metrin syvyydestä vesijohtoputkia maahan kaivettaessa. Kyseinen sikuritehdas oli Björkellin entinen sikuritehdas ja sen paikalla (ks. Calonius 1892, Tampereen asemakartta) on Tampereen puhelinosuuskunnan rakennus Tiiliruukinkatu 6/Näsilinnankatu 43:n tontilla. Paikka sijaitsee noin 550 metriä Aleksanterin kirkosta kaakkoon.

Kourutaltoa on katkennut ja sen terä on säröillä. Taltta on tehty harmaasta kivistä. Se on kooltaan 22 x 7.9 x 4.4 cm. Taltta on kuperaselkäinen, kantaa kohti kapeneva ja paksukantainen. Sen poikkileikkaus on segmentinmuotoinen. Salo arvelee löydön joutuneen aikoinaan veteen ja peittyneen lieju- tms. kerrokseen ennen Tammerkosken puhkeamista ehkä 7. vuosituhatluvulla ancyclusajalla, jos löytötiedot pitävät paikkansa (Salo 1988, 145).

Liitekartta 1 kpl

TAMPEREEN INVENTOINTI 1994
 NALKALA/III KAUPUNGINOSA, TIILIRUUKINKATU 6/NÄSILINNANKATU 43
 Liitekartta 1
 Pk 2123 09 TAMPERE (1991), ote 1:20 000
 x = 6820 69 y = 2487 21 (sikuritehtaan tontti koordinaatit)



Inventointikohde n:o 65
TAMPERE, KALEVANKANGAS
Rautakautinen irtolöytöpaikka

Pk 2123 09 TAMPERE

Löydöt:
HM 1702:1

Aiemmat tiedot:
Inv. Rätty 1971 – 1972, irtolöytö n:o 86

Kirjallisuus:
Wuolijoki 1972, 18 – 20, 50?; Salo 1988, 82, 96, 152

Rautakirves on toimitettu museoon opettaja Lauri Santamäen nimissä vuonna 1950. Rädyn mukaan opettaja muisti hämärästi esinettä hänelle esiteltäessä hän oli arvellut sitä viikinkiaikaiseksi. Varsinaisen löytäjän ja toimittajan nimi on tuntematon. Luettelossa löytöpaikkana on Kalevanharju, mutta ilmeisesti se on löytynyt Kalevankankaan alueelta. (Rätty 1971 – 1972, 65.)

Rautainen tapparamainen kirves on taottu. Kirveen pituus on 14.1 cm, leveys 8.8 cm ja paksuus 1.7 cm. Pohja on 2.2 cm ja terän pituus 8.8 cm. Silmän halkaisija on noin 4 cm. Kirves on lyhyt- ja silopohjainen. Siinä on terävät silmänpielukset. Se on isosilmäinen ja lyhytsäpsäinen. Sivut ovat viistot ja terä kaareva. Kyseessä on skandinaavinen viikinkiaikainen kirves. Kirves ei ole mukana Wuolijoen luettelossa, mutta Salo epäilee tämän kirveen olevan saman kuin Wuolijoen mainitseman Kalevan koululla aiemmin säilytetyn. (Salo 1988, 152; myös Wuolijoki 1972, 18 – 20, 50.)

Liitekartta 1 kpl

TAMPEREEN INVENTOINTI 1994
 KALEVANKANGAS
 Liitekartta 1
 Pk 2123 09 TAMPERE (1991), ote 1:20 000



15° 50s	2 487	Hätänoaa 2 488	Hämölinnaan	Viinikka Nak : +47	Viinikka Nak : +47	Viidesjärvi Messukyla	2 490
33 27		33 28		33 29		33 30	

Inventointikohde n:o 66
TAMPERE, TAKAHUHTI/XX KAUPUNGINOSA, NYYRIKINTIE 4
Rautakautinen irtolöytöpaikka

Pk 2123 09 TAMPERE
x = 6820 98 y = 2488 99 (Nyyrikintie 4:n rakennus)

Löydöt:
HM 2444

Aiemmat tiedot:
Inv. Rätty 1971 – 1972, irtolöytö n:o 89

Kirjallisuus:
Salo 1988, 158

Tuluskivi on löydetty vuoden 1956 vaiheilla ja se on toimitettu museoon vuonna 1961, jolloin se luetteloiitiin Takahuhdistista löytyneeksi. Löydön teki Lauri Pollari Nyyrikintie 4:n tontilta kynnöspellon pinnalta noin 96 metrin korkeudelta mpy ja noin 30 metrin päästä puronuomasta. Alueella on nykyään kerrostaloja ja paikka sijaitsee noin 350 metriä lounaaseen Kalevan kirkosta ja noin 100 metriä etelään Sampolasta.

Soikea tuluskivi on punaruskeanlaikkuista kvartsiittia. Sen laita on hiottu. Se on muodoltaan leveän soikea, lattea ja suippokärkinen ja kooltaan 8.1 x 5.1 x 2.4 cm. Sen toisella puolella on kaksi syvää uurrosta ja toisella yksi. Reunassa kulkee sidontaura.

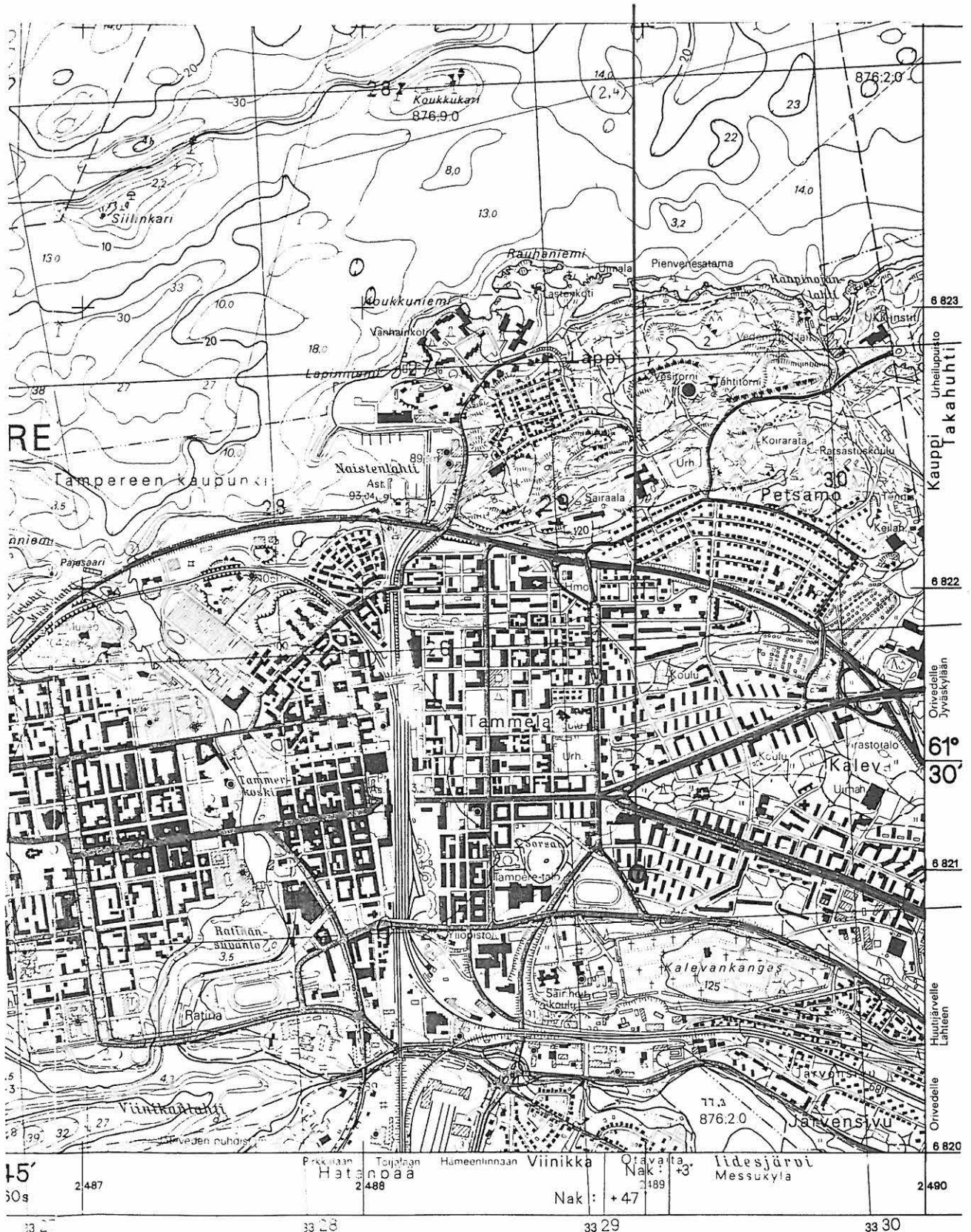
Liitekartta 1 kpl

TAMPEREEN INVENTOINTI 1994
 TAKAHUHTI/XX KAUPUNGINOSA, NYYRIKINTIE 4

Liitekartta 1

Pk 2123 09 TAMPERE (1991), ote 1:20 000

x = 6820 98 y = 2488 99 (Nyyrikintie 4:n rakennus)



Inventointikohde n:o 67
TAMPERE, NÄSILINNANKATU
Rautakautinen irtolöytöpaikka

Pk 2123 09 TAMPERE

Löydöt:
HM 1396:1

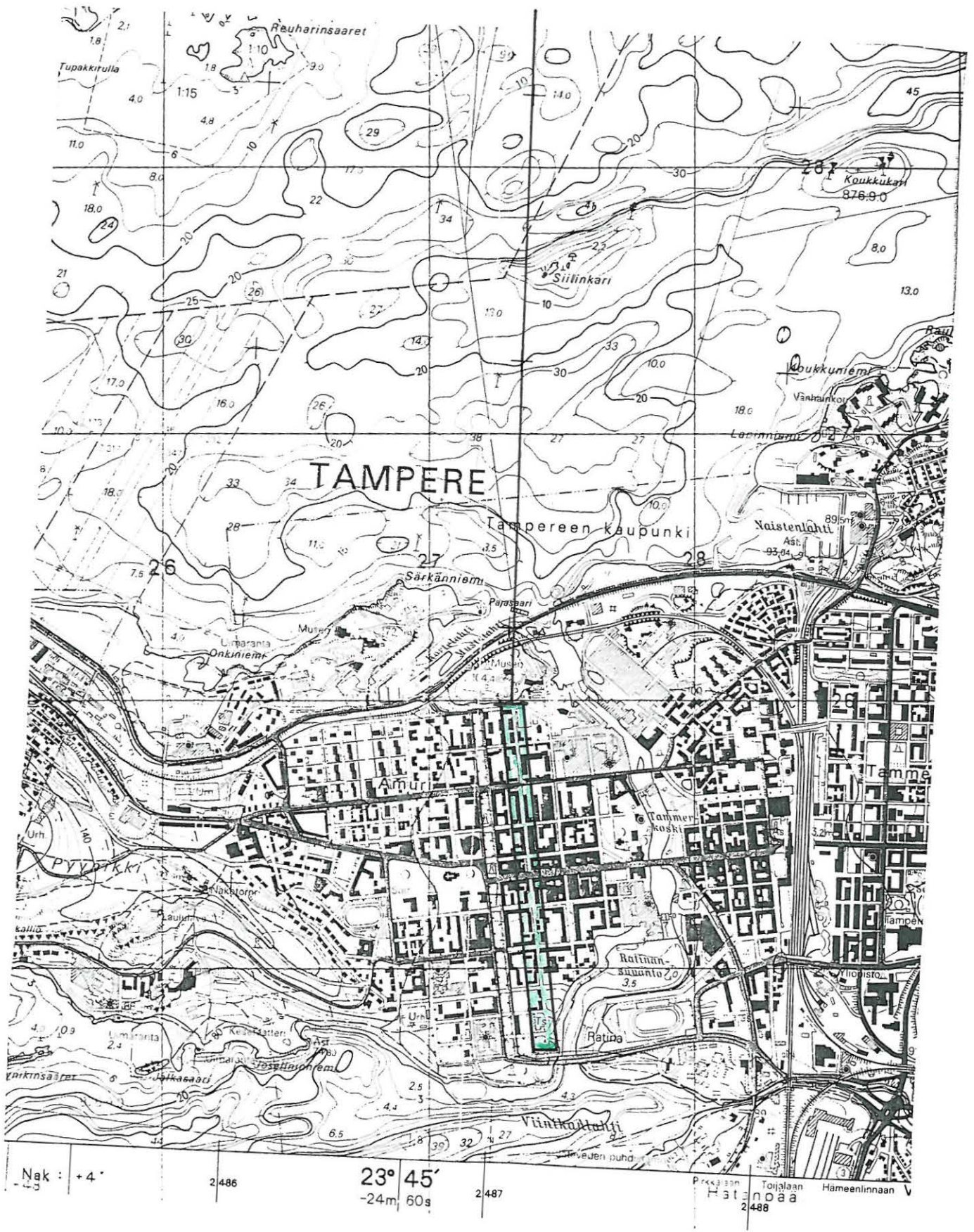
Aiemmat tiedot:
Inv. Räty 1971 – 1972, irtolöytö n:o 84

Kirjallisuus:
Salmo 1952, 392; Salo 1988, 96, 153

Esine löytyi kesäkuussa 1934 Näsilinnankadulta rakennusten portaitten perustuksia kaivettaessa noin 20 cm syvyydestä. Museoon löydön lahjoitti rakennusmestari Jansson. Näsilinnankatu kulkee pohjoisesta etelään Näsinpuistosta Eteläpuistoon Tammerkosken länsipuolella kantakaupungissa.

Rautainen keihäänkärki on varsiputkellinen. Keihäänkärjen pituus on 42.7 cm ja leveys 5.5 cm. Terän pituus on 29 cm. Terä on harjava. Varsiputken halkaisija on 2.5 cm. Kärjessä on palopatinaa ja se on hyvin säilynyt. Kyse on M-typin kärjestä, joka esiintyy 1000-luvulla. Esine on voinut kulkeutua löytöpaikalleen täytemaan mukana. (Salo 1988, 153; myös Salmo 1952, 392; tyypistä Kivikoski 1973, k. 864; Lehtosalo–Hilander 1982 II, 34 – 35.)

Liitekarta 1 kpl



Nak : +4
 2486 23° 45' 2487
 -24m 60s
 Pääkasson Toijalaan Hämeenlinnaan V
 Hatinoaa
 2488

Inventointikohde n:o 68
TAMPERE, TAMMERKOSKI
Kivikautinen irtolöytöpaikka

2123 09 TAMPERE

Löydöt:
KM 3596
Tampereen tyttölyseon kokoelmat O II M 2, O II M 3

Aiemmat tiedot:
Inv. Rätty 1971 – 1972, irtolöytö n:o 33 (KM 3596), 55 (O II M 2, O II M 3)

Kirjallisuus:
Salo 1988, 60, 69, 70, 147

Tampereen Tammerkoskesta ja sen välittömästä läheisyydestä on löytynyt kolme irtolöytöä. Tammerkoski halkaisee Näsijärven ja Pyhäjärven välisen kannasen, jolla nykyinen Tampereen kaupunki sijaitsee. Rätty arvelee Tammerkosken rannalla saattaneen olleen tuhoutuneen asuinpaikan (Rätty 1971 – 1972, 61).

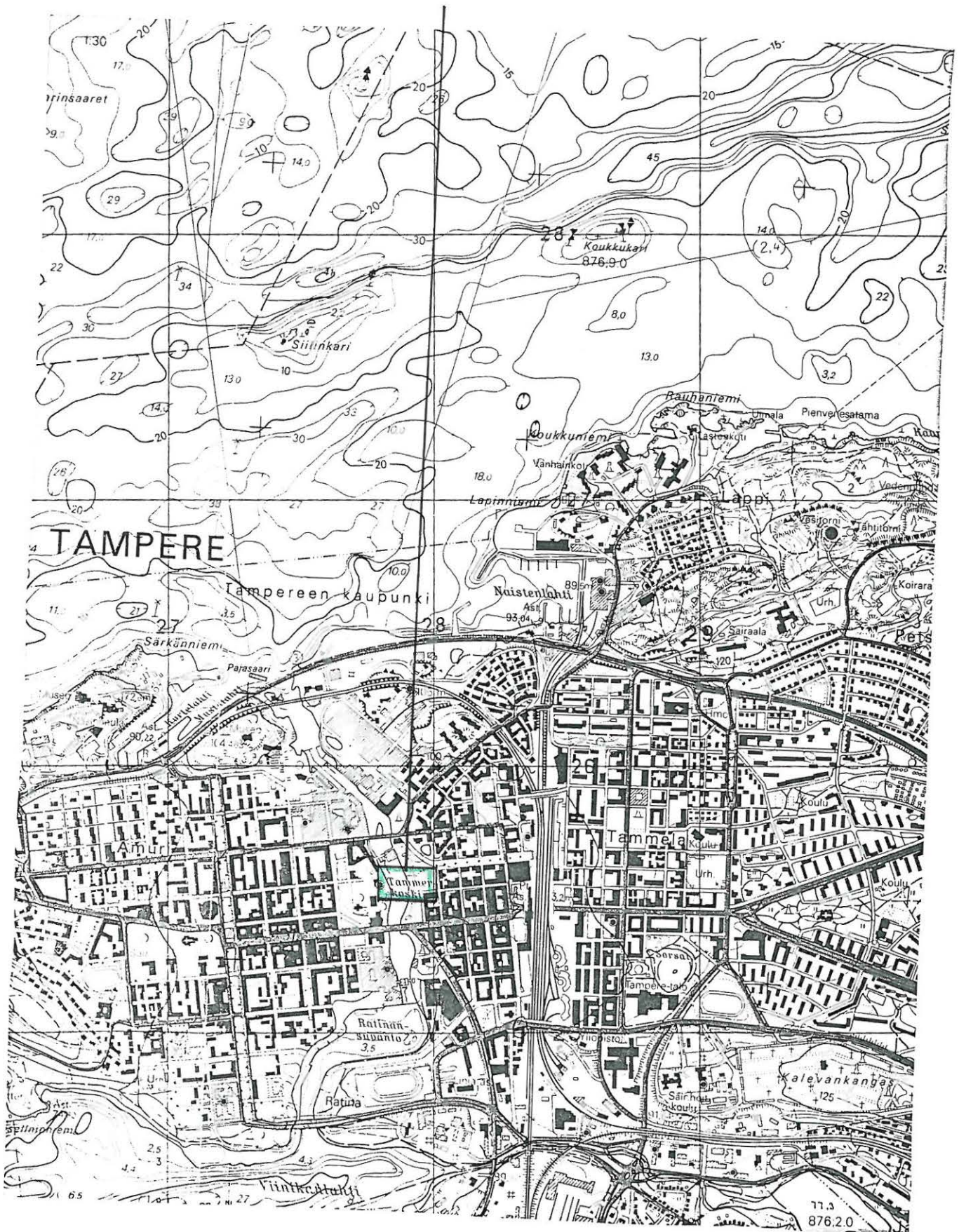
Keskentekoinen kourutaltta (KM 3596) on löytynyt Tampereelta koskesta (Tammerkoskesta) koskea perattaessa. Sen on löytänyt Valeri Salmi ja se on diarioitu vuonna 1898. Mahdollisesti kyseessä on vesiuhuri (Salo 1988, 147). Kourutaltta on mustaa kiveä. Kooltaan se on 136 x 57 x 23.5 millimetriä. Terälaskupuoli on mykevä ja toinen puoli tasainen. Kourussa on uria keskentekoisuuden merkinä.

Kivikirves (O II M 2) on löytynyt Tammerkosken rannalta perustusta rakennettaessa sorakerroksesta. Nelisivuinen oikokirves on tehty ilmeisesti oliviinidiabaasista ja se on hyvin hiottu ja kanta on tasoitettu. Se on kooltaan 13.1 x 5.1 x 3 cm. Se on pitkä, kapeakantainen ja pullealappeinen. Kyseessä on vasarakirveskulttuurin muoto. (Salo 1988, 147.)

Poikkikirves (O II M 3) on löytynyt Tammerkosken rannalta perustusta rakennettaessa sorakerroksesta. Poikkikirves on tehty vihreästä kivistä, ehkä Äänisen viheriäliuskeesta. Muodoltaan se on lähes suorakaide ja kooltaan 10 x 4.2 x 2.1 cm. Lappeet on hiottu suoriksi ja kyljet pyöristettyiksi. Terälasku on jyrkkä. Kampakeraaminen tai myöhempi. (Salo 1988, 147.)

Liitekartta 1 kpl

TAMPEREEN INVENTOINTI 1994
TAMMERKOSKI
Liitekartta 1
Pk 2123 09 TAMPERE (1991), ote 1:20 000



Inventointikohde n:o 69
TAMPERE, TAHMELA, PIISPAN PELTO
Kivikautinen irtolöytöpaikka

Pk 2123 09 TAMPERE
x = 6821 y = 2484

Löydöt:
HM 569:10 (samasta yhteydestä pyöreä kivi HM 569:11)

Aiemmat tiedot:
Erä-Esko 1948, n:o 18

Kirjallisuus:
Salo 1988, 146

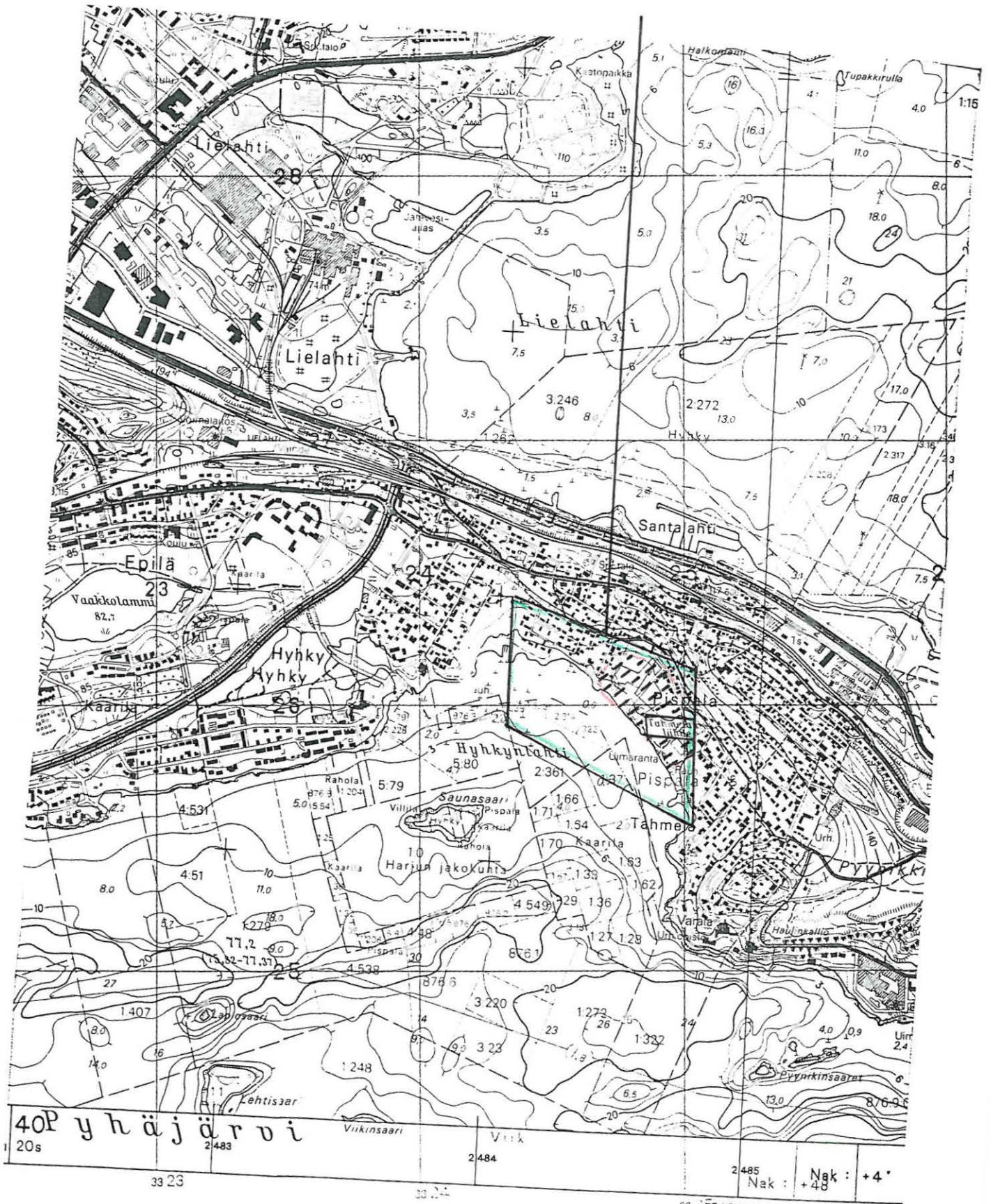
Reikäkiven löytöpaikka on "Tahmelan pelto, josta on löydetty esine HM 569:10-11, on alava, kostea ja erittäin runsaasti lähteitä sisältävä mutainen pelto" (Erä-Esko 1948, 12). Erä-Esko liittää löydöt Pispalan asuinpaikan (ks. inventointikohde n:o 1) yhteyteen, mutta kyseessä ovat Piispan talon Pyhäjärven rantapelot (ks. Pispalan asemakartta 1936). Todennäköisimmin pelto on ollut Tahmelan lähteen läheisyydessä, joskin peltoja on ollut lännempänäkin. Todennäköisin alue sijaitsee noin 600 metriä kaakkoon Pispalan kirkosta.

Reikäkivi on lattea ja muodoltaan soikea. Se on harmaata kiveä. Se on kooltaan 9.5 x 8.2 x 5 cm. Sen raunat on pyöristetty. Poikkileikkaus on soikea. Reikä on täyskairattu kahta puolen. Kyseessä on hiekkakivityypin reikäkivi, joka esiintyy jossain määrin jo varhaiskampa-kerämisena aikana, mutta yleistyy myöhemmin kampakeraamisella ajalla (Salo 1988, 146)..

Inventointi 1994:
Alue tarkastettiin 5.5.1994. Tarkastettu alue on merkitty liitekarttaan. Todennäköisimmän alueen rannassa Hyhkynlahdessa on nykyään yleinen uimaranta. Alueella on kaupungin vuokrattavia pieniä viljelytilkkuja. Maaperä on alavaa ja savensekaista hiekkaa. Mitään kiinteään muinaisjäännökseen viittaavaa ei havaittu.

Liitekartta 1 kpl

 TARKASTETTU ALUE



Inventointikohde n:o 70
TAMPERE, PISPALA, PISPAN SOTAPATTERI
Rautakautinen irtolöytöpaikka

Pk 2123 09 TAMPERE
x = 6821 72 y = 2484 77 (Pispalan bunkkerit)

Löydöt:
KM 2125:231

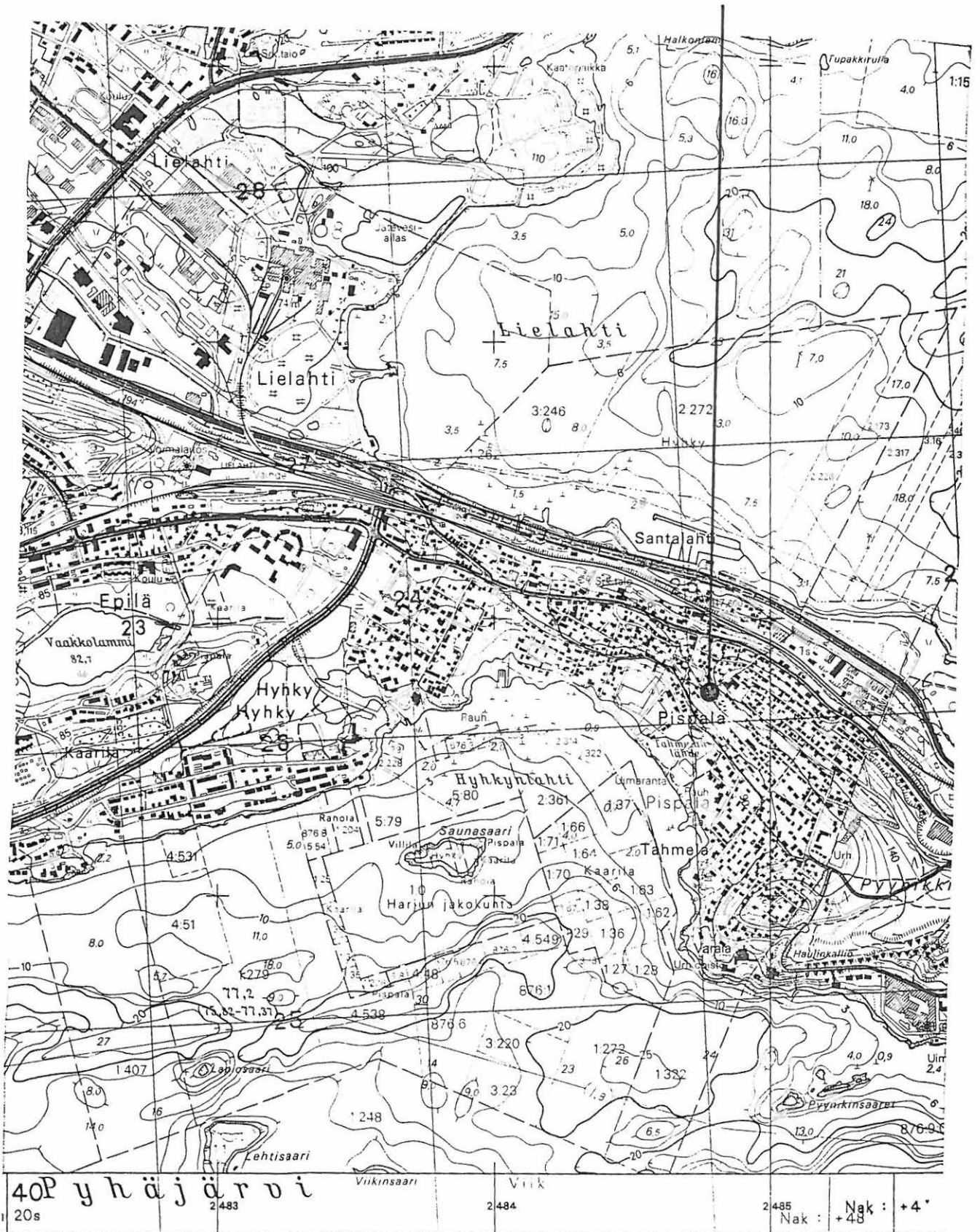
Kirjallisuus:
Salmo 1952, 280 – 281; Wuolijoki 1972, 4 – 5, 44, 64; Salo 1988, 82, 96, 155

Rautakirves on löydetty Pispalan sotapatterin läheltä. Pispalan sotapatteria rakennettiin Pispalan harjun länsirinteen poikki vuosina 1915 – 1917. Pispalan bunkkerit ovat muinaismuistolain perusteella suojeltu historiallisen ajan muinaisjäännös (Tampereen yleiskaava 1988, kohde M43). Pispalan bunkkerit sijaitsevat Pispalan koulun alapuolella noin 500 metriä kaakkoon Pispalan kirkolta.

Silmällinen rautakirves, joka kuuluu luettelon mukaan muinaismordvalaiseen tyyppiin. Pituus on 214 mm. Terän pituus on 51 mm. Kaula on 23 mm ja hamara vaihtelee 43 ja 102 millimetrin välillä. Wuolijoki on lukenut kirveen keskivenäläiseen tyyppiin, joka Suomessa ajoittuu merovinkiaikaan. (Wuolijoki 1972, 4 – 5, 44.)

Liitekartta 1 kpl

TAMPEREEN INVENTOINTI 1994
 PISPALA, PISPAN SOTAPATTERI
 Liitekartta 1
 Pk 2123 09 TAMPERE (1991), ote 1:20 000
 x = 6821 72 y = 2484 77 (pispalan bunkkerit)



40P yhäjärvi Viik Viik 2123 08
 20s 2483 2484 2485 Nak : +48 Nak : +4°

Inventointikohde n:o 71
TAMPERE, PISPALA, PROVASTIN VANHA PIHA
Rautakautinen irtolöytöpaikka

Pk 2123 09 TAMPERE
x = 6821 97 y = 2484 12 (Provastin talo)

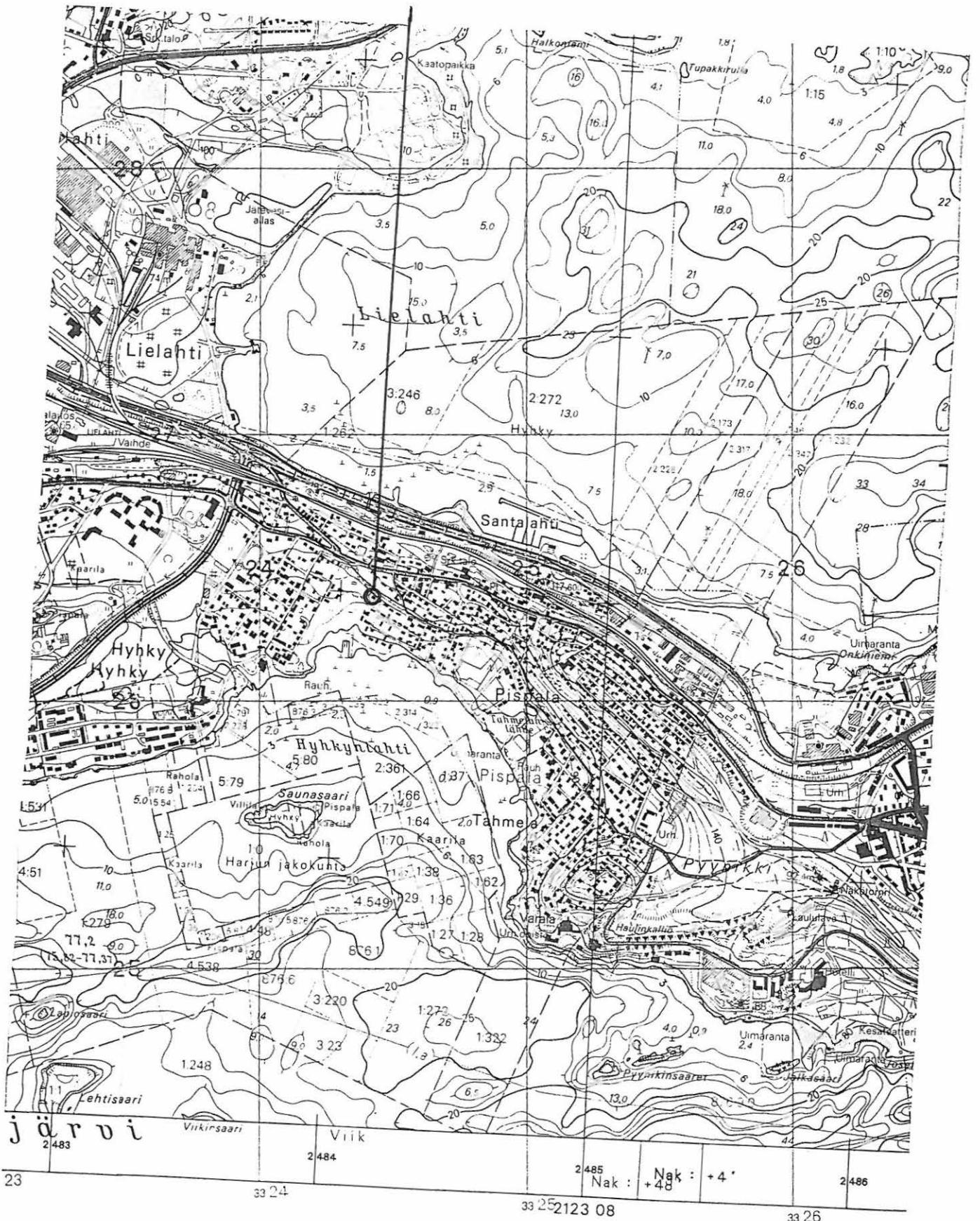
Löydöt:
KM 23765

Soikea kupurasolki on löydetty vuosien 1908 – 1939 välillä. Se on diarioitu vuonna 1987. Löytöpaikka on mahdollisesti ollut talon (Uittotunnelinkatu 9) nykyinen puutarha, joka tunnettiin myös Provastin vanhana pihana. Varsinaisesti löydön teki V. Virtanen vuonna 1949 talonsa romulaatikosta. Löytöpaikka sijaitsee noin 350 metriä länsilounaaseen Pispalan kirkosta.

Pronssinen soikea kupurasolki on rapukoristeinen. Sen toinen pää on suippo ja toinen tasattu. Orren kiinnityskohdat näkyvät molemmilla puolilla. Kota on korjattu: uusi on kiinnitetty niitillä. Soljen koko on 81 x 48 millimetriä.

Liitekartta 1 kpl

TAMPEREEN INVENTOINTI 1994
 PISPALA, PROVASTIN VANHA PIHA
 Liitekartta 1
 Pk 2123 09 TAMPERE (1991), ote 1:20 000
 x = 6821 97 y = 2484 12 (Provastin talo)



23

33 24

33 25 2123 08

33 26

2485 Nak : +48 Nak : +4

2486

Inventointikohde n:o 72
TAMPERE, EPILÄ, VAAKKOLANKATU
Rautakautinen irtolöytöpaikka

Pk 2123 09 TAMPERE

Löydöt:
HM 2306

Kirjallisuus:
Salo 1988, 82, 96, 152

Keihäänkärki on löydetty 17.3.1959 kaupungin viemäri- ja vesijohtotyömaalla Epilän kaupunginosan Vaakkolankadun länsireunalta noin 400 metriä Vaakkolammesta koilliseen. Löytö tuli noin puolen metrin syvyydestä, joskin paikalla oli noin 25 – 30 senttimetriä täytemaata. Löydön toimitti museolle Keijo Mäkinen.

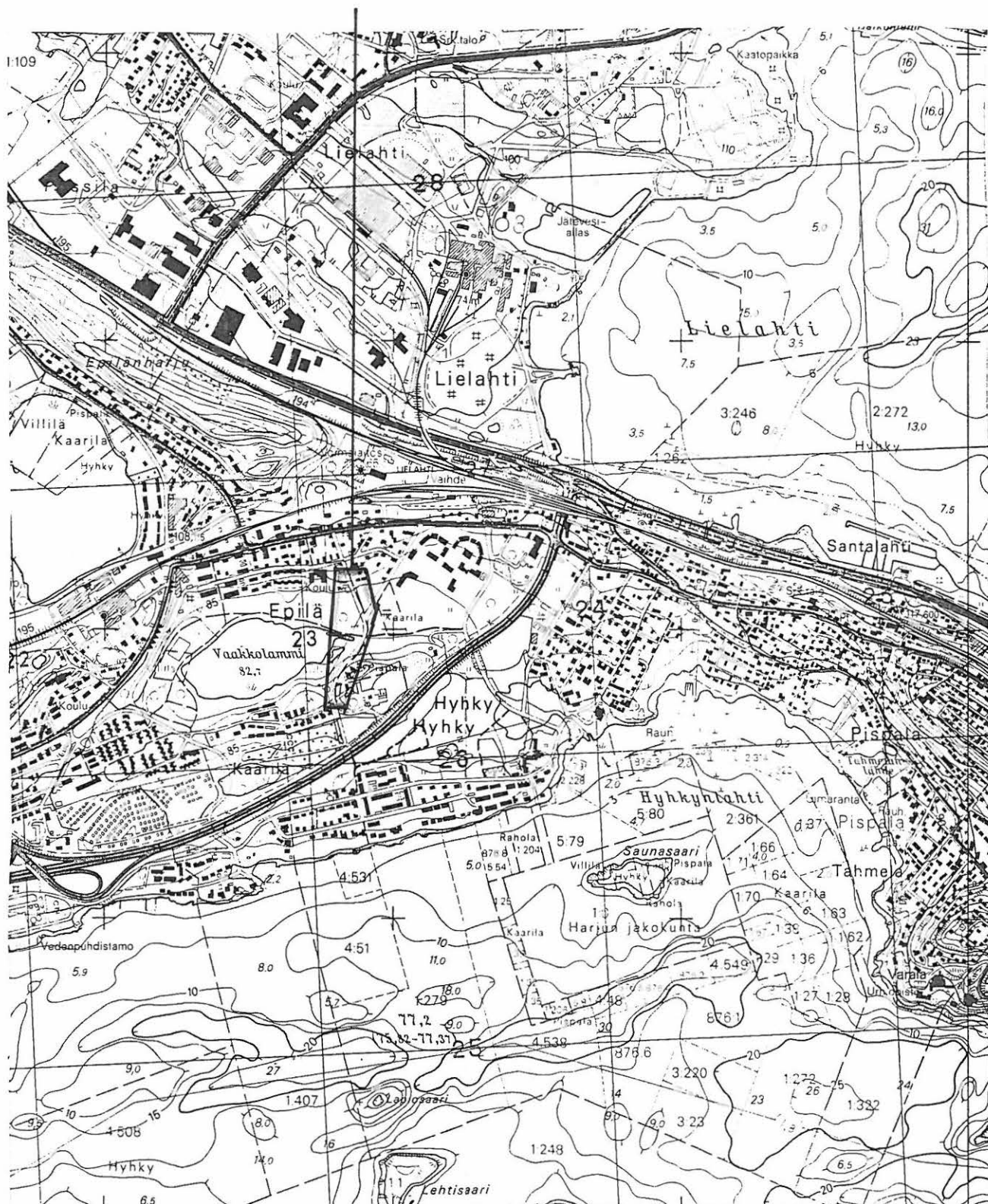
Rautainen keihäänkärki on ruodollinen ja lyhytlehtinen. Sen koko on 25.2 x 2.8 x 0.7 cm. Lehden pituus on 4.4 cm ja ruodon tyven paksuus on 1.5 cm. Ruoto on vääntynyt ja lehden kärjestä on murusia pois. Keihäänkärki on ruostunut. Se ajoittune merovinkiajan lopulle (Salo 1988, 152).

Inventointi 1994:

Kohde tarkastettiin 5.5.1994 Liittovuoren (ks. inventointikohde n:o 7) tarkastuksen yhteydessä. Vaakonkadun varrelta ei havaittu mitään kiinteään muinaisjäännökseen viittaavaa. Vaakkolammen ympäristö on nykyisin puistona. Maa-aines alueella on savea. Vaakonlammen läheisyydestä on ilmeisesti löytynyt kaksi Epilästä löytynyttä, nykyään tarkemmin paikantamatonta rauta- tai keskiaikaista irtolöytöä (HM 1377:9, HM 1601:1). Epilän alue on nykyään tiuhaan rakennettua.

Liitekartta 1 kpl

TAMPEREEN INVENTOINTI 1994
 EPILÄ, VAAKKOLANKATU
 Liitekartta 1
 Pk 2123 09 TAMPERE (1991), ote 1:20 000



pk : +5° 2482		23° 40' yhäjärvi		2483		2484		2485	
		-25m 20s						N	
33 22		33 23		33 24		33 25		2123 C	

ja kaavojen pohjakarttat 1:1000 ja 1:2000 sekä

Korokudet metreina merenpinnasta N60-ariesteman mukaan

Inventointikohde n:o 73
TAMPERE, LAPINNIEMI, ENTINEN LÖNNQVISTIN SAHA
Rautakautinen? irtolöytöpaikka

Pk 2123 09 TAMPERE

Löydöt:
HM 726:1

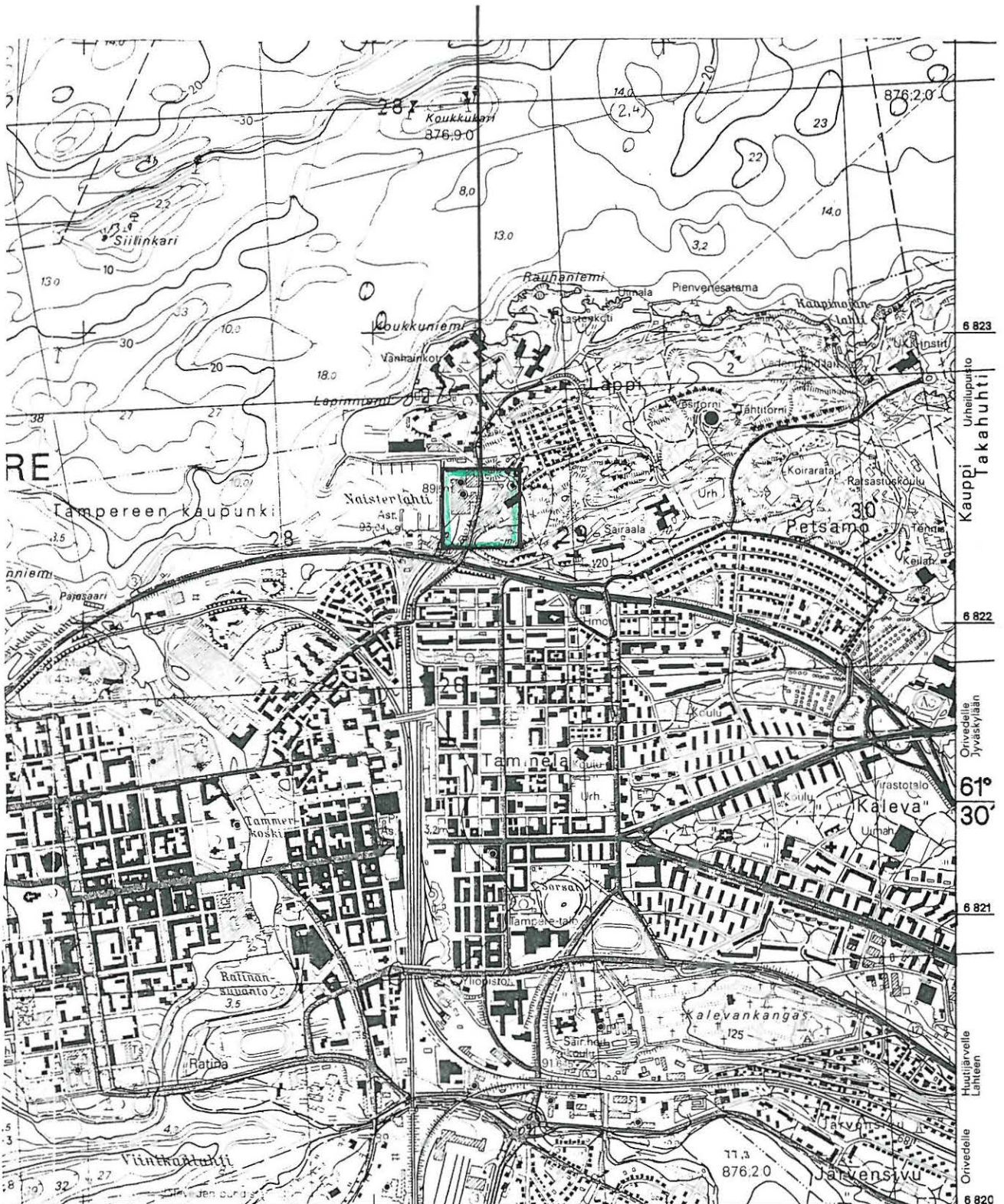
Aiemmat tiedot:
Inv. Rätty 1971 – 1972, irtolöytö n:o 81

Rautakirveen löysi työnjohtaja Väinö Virtanen kaapelijohtoa laskettaessa Lapinniemen puuvillatehtaalle niinsanotun Lönnqvistin sahan kohdalla. Löytö on luetteloitu vuonna 1910. Lönnqvistin saha on ilmeisesti Naistenlahden höyrysaha (vrt. Voionmaa 1907 – 1910, 76). Saha on sijainnut nykyisen lämmitysvoimalaitoksen ratapihan kohdalla (vrt. Calonius 1892, Tampereen asemakartta). Paikka on noin 800 metriä tuomiokirkosta koilliseen.

Rautakirves on lyhytlapainen, pitkäteräinen ja ohut. Se ei ole mukana Wuolijoen rautakautisia kirveitä käsittelevässä teoksessa, joten se ei välttämättä ole rautakautinen.

Liitekartta 1 kpl

TAMPEREEN INVENTOINTI 1994
 LAPINNIEMI, ENTINEN LÖNNQUISTIN SAHA
 Liitekartta 1
 Pk 2123 09 TAMPERE (1991), ote 1:20 000



15'	2 487	Pirkko	Touhajan	Hameenlinnan	Viinikka	Ottavalle	Ilvesjärvi	2 490
50g		Hä	pa			Nak	Messukylä	
		2 488				+37		
					Nak			
						2 489		
33 27		33 28		33 29		33 30		

Inventointikohde n:o 74
TAMPERE, NIEMEN RUSTHOLLI
Kivikautinen irtolöytöpaikka

Pk 2123 09 TAMPERE

x = 6824 y = 2483 (Rädyn koordinaatit)

x = 6823 85 y = 2483 65 (ent. Niemen rustholli, kaupunkimittausviraston tieto)

Löydöt:

KM 2519:249

KM 2519:251

Aiemmat tiedot:

Inv. Rätty 1971 – 1972, irtolöytö n:o 25 (KM 2519:249), 26 (KM 2519:251)

Kirjallisuus:

Salo 1988, 60, 146

Niemen rustholli on ilmeisesti sama kuin Lielahden rustholli, jolla oli kaksi torppaa (Rasila 1988, 341, 344). Löydöt on tehty Niemen rusthollin torpan pellosta. Rädyn ja Salon merkintöjen mukaan löytöalue on ollut nykyisen Lielahdenkadun pohjoispuolisella alueella nykyisen Niemen kaupunginosassa Lielahden/Lentävänniemen alueella (vrt. Rätty 1971 – 1972, 57; Salo 1988, 60). Kaupunkimittausviraston tietojen mukaan varsinainen rustholli on ollut em. alueen eteläpuolella. Alue on jäänyt asutuksen alle. Löydöt on diarioitu vuonna 1887 ja ne on toimittanut S. Wilskman.

Kaksoistaltta (KM 2519:249) on muodoltaan suorakaiteinen ja kooltaan 10 x 3.7 x 2 cm. Poikkileikkaus on reunoista särmätty suorakaide. Yhdellä reunalla on iskujälkiä. Ilmeisesti primaarisen kourutaltan kouru on leveä. Kannassa hiottu, suora terä. Taltta lienee kampakeraaminen tai myöhempi. (Salo 1988, 146.)

Kourutaltta (KM 2519:251) on nelisivuinen, muodoltaan trapetsoidi ja kooltaan 10.8 x 5.2 x 2.5 cm. Sen kouru on matala. Taltan lappeita ja kylkiä on hiottu. Poikkileikkaus on kulmista viistetty suorakaide. Taltta lienee kampakeraaminen tai nuorempi. (Salo 1988, 146.)

Liitekartta 1 kpl

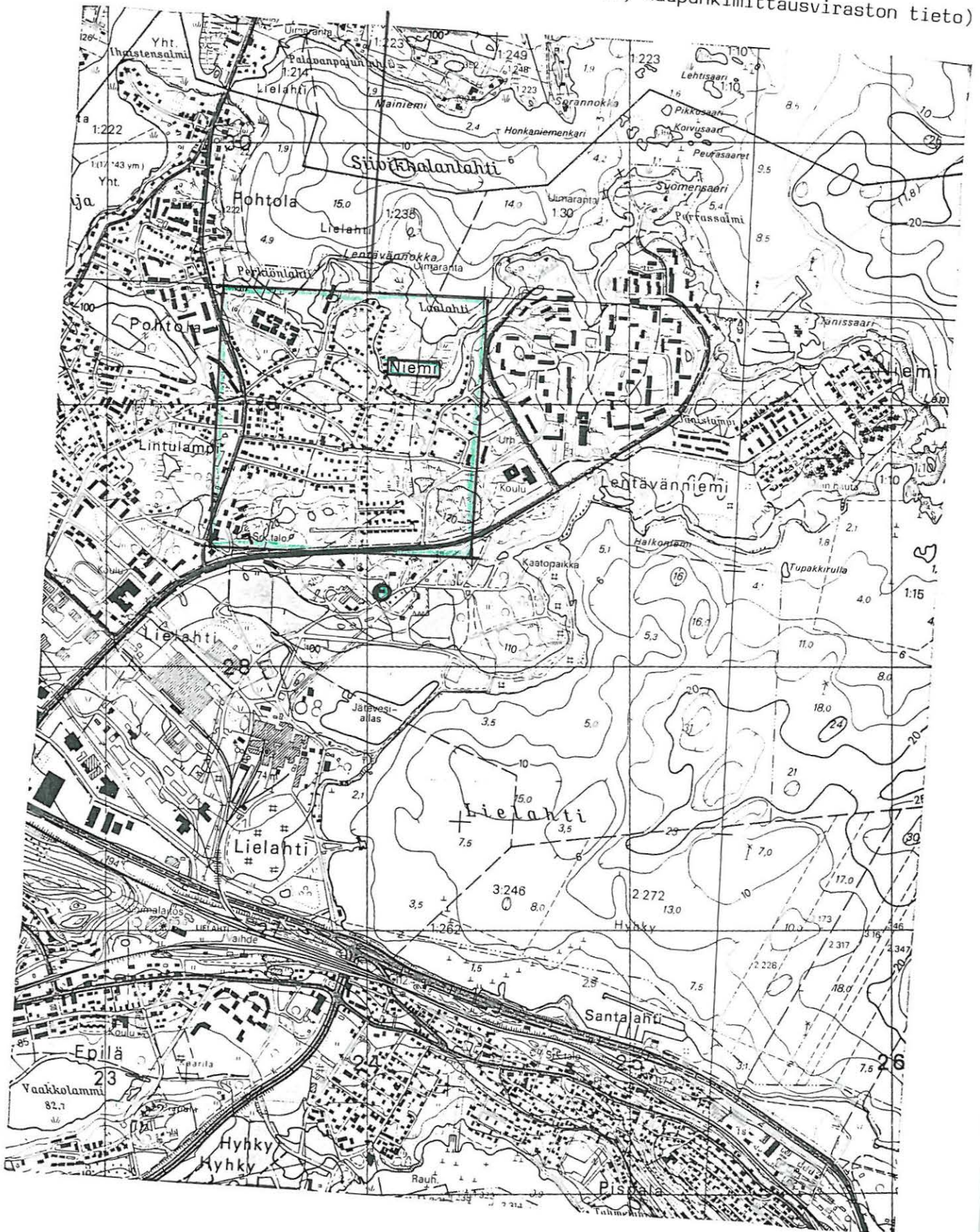
TAMPEREEN INVENTOINTI 1994
NIEMEN RUSTHOLLI

Liitekartta 1

Pk 2123 09 TAMPERE (1991), ote 1:20 000

x = 6824 y = 2483 (Rädyn koordinaatit)

x = 6823 85 y = 2483 65 (ent. Niemen rustholli, kaupunkimittausviraston tieto)



Inventointikohde n:o 75
 TAMPERE, MESSUKYLÄ, VORMISTO
 Kivikautinen irtolöytöpaikka

Pk 2123 11 MESSUKYLÄ
 x = 6813 85 y = 2491 44 z = 116 (Rädyn koordinaatit)
 x = 6813 79 y = 2491 39 (Vormiston päärakennus)

Löydöt:
 HM 341:18

Aiemmat tiedot:
 Inv. Rätty 1971 – 1972, irtolöytö n:o 39

Kirjallisuus:
 Salo 1988, 60, 147

Esineen on löytänyt Erland VormistoViialan kartanon Vormiston torpan läheltä noin vuonna 1888 lapiolla savea otettaessa. Löytö diarioitiin 1908. Tilan vanha isäntä näytti J. Rädylle tarkan löytöpaikan: se on pieni savikuoppa metsässä noin 200 metriä pohjoiseen talosta polun vierellä ja lähellä pientä metsäniittyä. Maaperä alueella on paikoin hiesua, mutta tällöin ei löydetty merkkejä kiinteästä muinaisjäänöksestä. (Rätty 1971 – 1972, 59.) Salo olettaa esineen löytyneen kuokittaessa savipeltoa (Salo 1988, 147). Vormisto on noin kaksi kilometriä Hervannan kirkosta etelälounaaseen.

Esine on luetteloitu poikkikirveenä, mutta Rätty puhuu kivitaltasta ja Salo talttatekniikalla tehdystä poikkikirveestä. Esine on pyöreästi nelisivuinen ja sen poikkileikkaus on korkean segmenttimäinen. Kooltaan se on 17 x 5.6 x 4.3 cm. Esine on tasaleveä ja selkälape on suora. Terä on soikeankaareva ja sen lasku on loiva. Terässä on lohkeama. Kyljet ja kanta ovat hiomattomia. Muistuttaa pyörökirvestä ja voi löytökorkeutensa perusteella olla Tampereen vanhimpia löytöjä noin vuoden 7000 eKr vaiheilta (Salo 1988, 147).

Inventointi 1994:
 Kohde tarkastettiin 12.5.1994. Mukana tarkastamassa oli Marja Sipilä. Vormistossa pintapoimittiin ne pellot, jotka eivät olleet kesannolla (ks. liitekartta). Poimitut pellot olivat savea ja juuri äestettyjä. Paikalle ollaan kaavoittamassa pientaloasutusta ja Vormiston päärakennuksen paikalle supermarkettia. Rädyn ilmoittama paikka tuntuu epäilyttävältä, koska välissä on lähes sata vuotta: vanha isäntä on ehkä pelästyessään ilmoittanut vain jonkun paikan.

Liitekartta 1 kpl
 Negatiivi 98711 Dia 30911

TAMPEREEN INVENTOINTI 1994

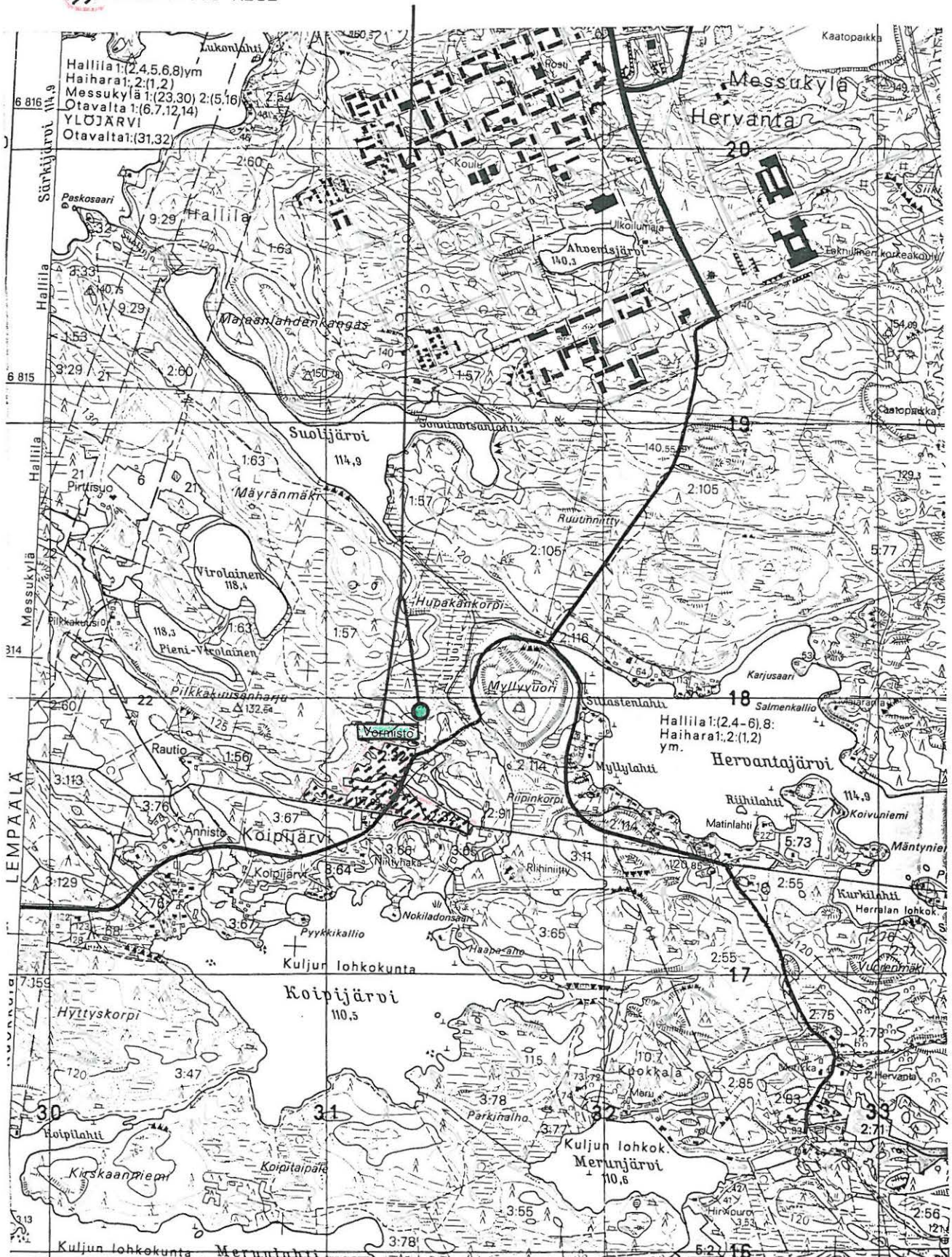
MESSUKYLÄ, VORMISTO

Liitekartta 1

Pk 2123 11 MESSUKYLÄ (1980), ote 1:20 000

x = 6813 85 y = 2491 44 z = 116 (Rädyn koordinaatit)

x = 6813 79 y = 2491 39 (Vormiston päärakennus)

 TARKASTETTU ALUE


Inventointikohde n:o 76
TAMPERE, VEHMAINEN, KAUKAJÄRVI
Kivikautinen irtolöytöpaikka

Pk 2123 11 MESSUKYLÄ
x = 6818 16 y = 2495 80 (Kaukajärven kartanon päärakennus)

Löydöt:
HM 778:1

Aiemmat tiedot:
Inv. Rätty 1971 – 1972, n:o 23, irtolöytö n:o 10

Poikkikirves on löydetty Kaukajärven tilan maalta ojaa kaivettaessa 1 metrin syvyydestä. Löytäjä Matti Lindroos Kangasalta on myynyt löydön museolle ja se on diarioitu vuonna 1911. Rätty on päätelty Kaukajärven pohjoisrannalla sijainneen kivikautisen paikallistamattoman asuinpaikan (Rätty 1971 – 1972, n:o 23). Kaukajärven kartano on sijainnut Kaukajärven pohjoisrannalla lähellä Kangasalan rajaa noin 500 metriä etelälounaaseen Vehmaisten koululta.

Poikkikirves on leveä ja litteä. Kooltaan se on 10.5 x 4.5 x 1.45 cm. Kirves kapenee hiukan kantaa kohti. Sen poikkileikkaus on nelisivuinen. Terä on kaareva ja säröillä.

Inventointi 1994:
Alue tarkastettiin 28.5.1994. Kartanon puretun päärakennuksen alueen niemelle tehtiin kaksi koekuoppaa (ks. liitekartta), joista ei löytynyt mitään. Alue oli roskainen, jonkinlainen lähiseudun epävirallinen kaatopaikka. Alueella oli epämääräisiä kaivantoja ehkä vuoden 1918 jäljiltä. Lännempää uimarannalta ei löytynyt myöskään mitään kiinteään muinaisjäännökseen viittaavaa.

Liitekartta 1 kpl

TAMPEREEN INVENTOINTI 1994
VEHMAINEN, KAUKAJÄRVI

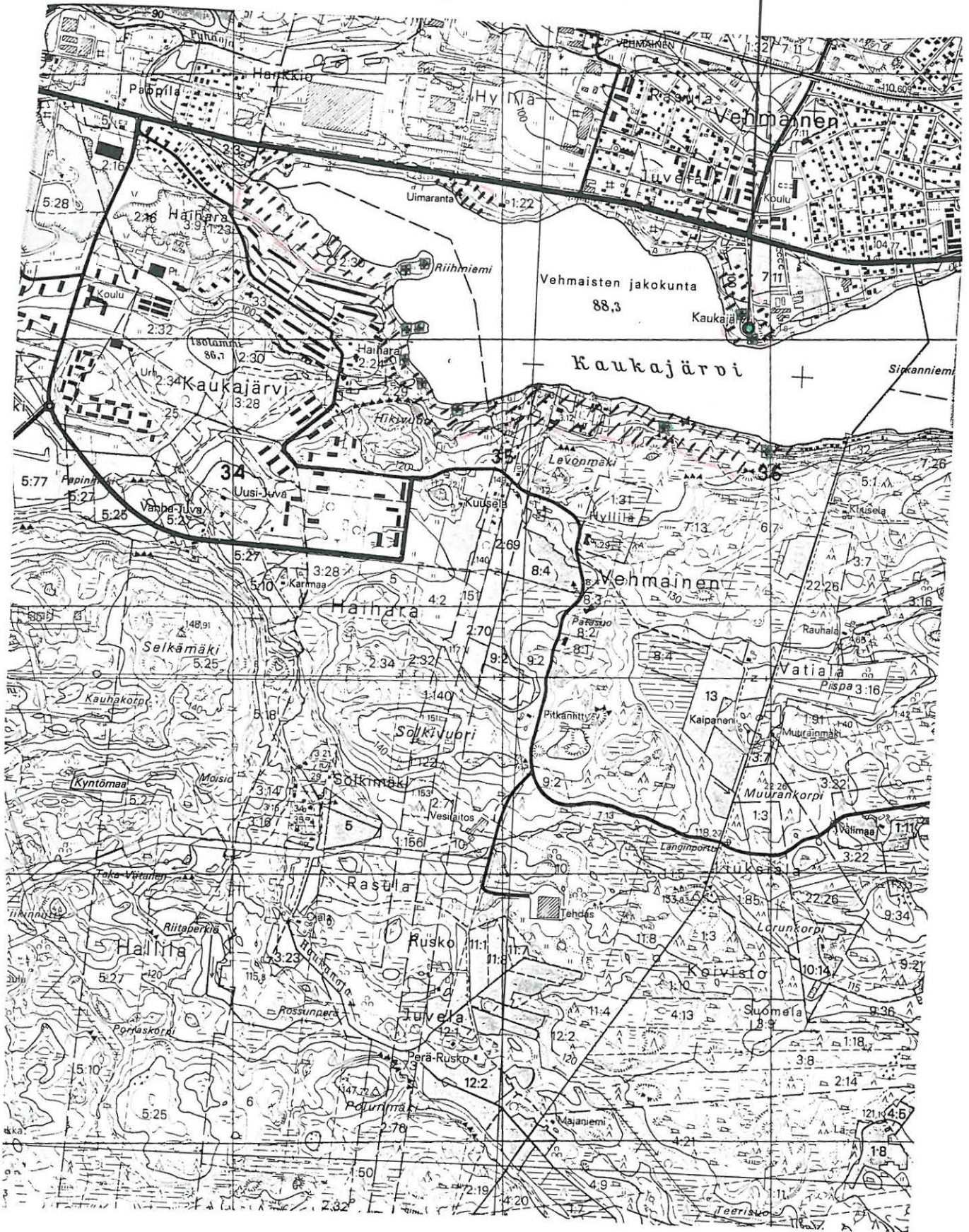
Liitekartta 1

Pk 2123 11 MESSUKYLÄ (1980), ote 1:20 000

x = 6818 16 y = 2495 80 (Kaukajärven kartanon päärakennus)

KOEKUOPPA

TARKASTETTU ALUE



Inventointikohde n:o 77

TAMPERE, MESSUKYLÄ, MESSUKYLÄN KIRKON SEUTU

Rautakautinen irtolöytöpaikka

Pk 2123 11 MESSUKYLÄ

x = 6819 25 y = 2492 25 (Rädyn koordinaatit)

Löydöt:

KM 15156

Aiemmat tiedot:

Inv. Rätty 1971 – 1972, irtolöytö n:o 80

Kirjallisuus:

Salo 1988, 82, 96 – 97, 153

Pronssinen hihnansolki/vyönsolki (KM 15156) on alun perin löydetty Viialan ratapihalta. Sen löysi A. Virkkunen keväällä 1961 alueelta, jonne oli tuotu soraa läheltä Messukylän kirkkoa. Rätty arvelee kyseessä olevan ns. Aakkulan kuopan kirkkomaan koillispuolella: täältä ei kuitenkaan löytynyt muinaisjäännöstä (Rätty 1971 – 1972, 64). Salo toteaa, ettei löytö liene suoraan kirkkomaasta, mutta hän yhdistää löydön Messukylän vanhaan kirkkoon (Salo 1988, 153).

Hihnansolki/vyönsolki on kooltaan 41 x 28 x 5 millimetriä. Se on kaksikehäinen: varsinainen kaari on okakehäinen ja piirtokoristeinen, toinen puoli koristelematon. Tyyppi on alkujaan itäeurooppalainen. Yksikehäiset vastaavat ajoitetaan ristiretkiaikaisiksi (1050 – 1200 jKr.). (Salo 1988, 153.)

Inventointi 1994:

Kohde tarkastettiin 27.5.1994. Kirkkomaalle ja sen läheisyyteen Aakkolanharjulle kaivettiin koekuoppia, joista ei kuitenkaan löytynyt mitään esihistorialliseen viittaavaa.

Liitekartta 1 kpl

Inventointikohde n:o 78
TAMPERE, MESSUKYLÄ, AAKKULAN KAPPALAISEN VIRKATALO
Rautakautinen irtolöytöpaikka

Pk 2123 11 MESSUKYLÄ
x = 6819 y = 2491 (Rädyn koordinaatit)

Löydöt:
KM 2825

Aiemmat tiedot:
Inv. Rätty 1971 – 1972, irtolöytö n:o 77

Kirjallisuus:
Salo 1988, 82, 96, 152

Keihäänkärki on löytynyt Messukylän kappalaisen virkatalon peltoa kynnettäessä ja se on diarioitu 1892. Aakkulan kappalaisvirkatalon maat jaettiin 1920– ja 1930–lukujen vaihteessa omakotitalotonteiksi (Kanerva 1967, 217). Aakkula on nykyään peruskartassa Messukylän vanhan kirkon länsilounaispuolella noin 200 metrin päässä.

Rautainen keihäänkärki on 32 senttimetriä pitkä ja se kuuluu M-tyyppiin. Kyseinen tyyppi ajoitetaan 1000–luvulle, yleensä sen alkupuolelle. (Salo 1988, 152; tyyppistä Lehtosalo–Hilander 1982 II, 34 – 35.)

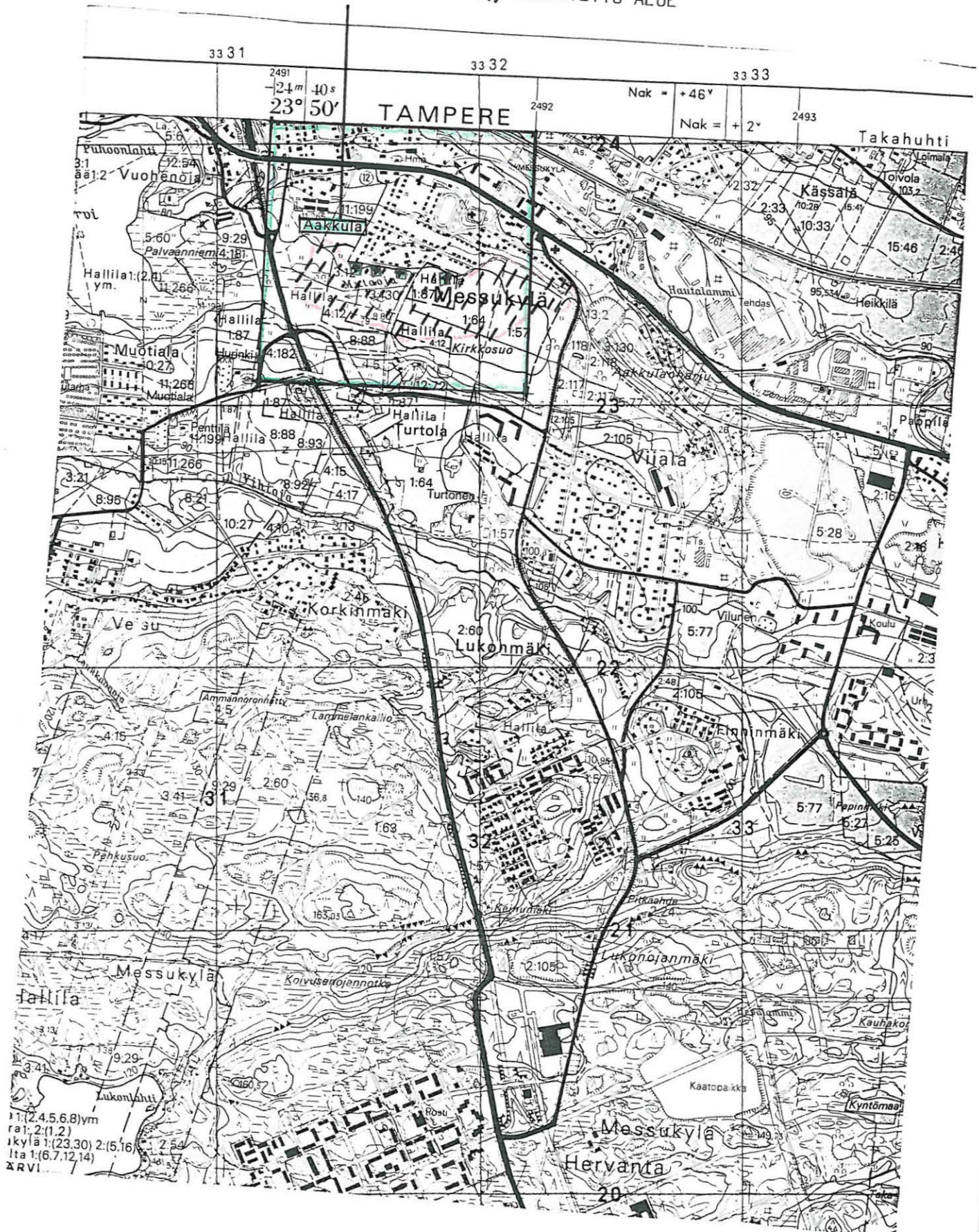
Inventointi 1994:
Kohde tarkastettiin 27.5.1994. Aakkulan harjua koekuopitettiin (ks. liitekartta). Aakkulan harjulla maa-aines hiekkaa, muualla savensekaista hiekkaa. Ei jälkiä kiinteästä muinaisjäännöksestä.

Liitekartta 1 kpl

TAMPEREEN INVENTOINTI 1994
 MESSUKYLÄ, AAKKULAN KAPPALAISEN VIRKATALO
 Liitekartta 1
 Pk 2123 11 MESSUKYLÄ (1980), ote 1:20 000
 x = 6819 y = 2491 (Räдын координатit)

☐ KOEKUOPPA

/// TARKASTETTU ALUE



11: (2,4,5,6,8)ym
 rai: 2:(1,2)
 kylä 1:(23,30) 2:(5,16)
 lta 1:(6,7,12,14)
 ARVI

Inventointikohde n:o 79
TAMPERE, VUOHENOJA
Kivikautinen irtolöytöpaikka

Pk 2123 11 MESSUKYLÄ
x = 6819 65 y = 2490 87 (arvio löytötietojen perusteella)

Löydöt:
HM 2755

Kirjallisuus:
Salo 1988, 60, 147

Löydön on tehnyt rouva Aila Sandström vuonna 1951 tai 1952 ja se on lahjoitettu museolle 1967. Esine löytyi Vuohenojan notkelman poikki vievän tien syrjästä sorasta. Paikka on noin 350 metriä Iidesjärven rannasta itään sekä noin 150 metriä koilliseen Kokinpellon nuorakeraamisesta asuinpaikasta ja noin 200 metriä Vuohenojan tuhoutuneelta kivikautiselta asuinpaikalta etelään. Paikka on noin 900 metriä länsilounaaseen Messukylän vanhalta kirkolta.

Oikokirves on tehty metamorfisesta kivilajista. Se on kooltaan 14.2 x 5.7 x 3.3 cm. Se on tasaleveä ja nelisivuinen. Lappeet ovat loivasti kuperat ja kyljet pyöristetyt. Sen poikkileikkaus on soikeahko. Se paksunee kantaan, joka on katkennut. Terä on pyöreähkö ja terän laskut loivat ja pitkät. Tämä pyörökirves on Kokinpeltoa varhaisempi: se saattaa olla jo varhaiskampakeraamiselta ajalta. Se saattaa olla vesiuhuri. On kuitenkin mahdollista, että se on kulkeutunut paikalle soran mukana. (Salo 1988, 147.)

Inventointi 1994:
Alue tarkastettiin 25.5.1994.

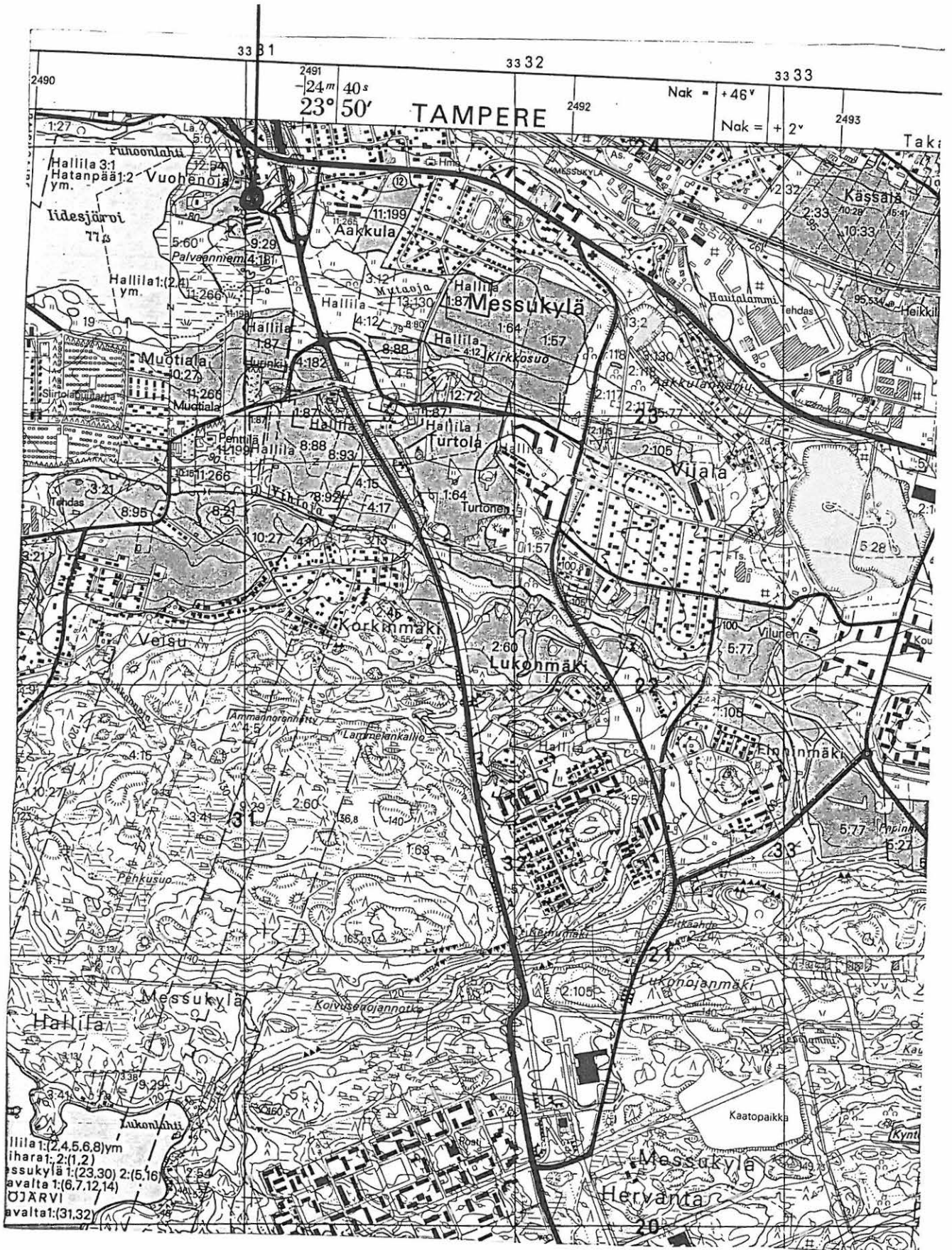
Liitekartta 1 kpl

TAMPEREEN INVENTOINTI 1994
VUOHENOJA

Liitekartta 1

Pk 2123 11 MESSUKYLÄ (1980), ote 1:20 000

x = 6819 65 y = 2490 87 (arvio löytötietojen perusteella)



Inventointikohde n:o 80
TAMPERE, MESSUKYLÄ, MESSUKYLÄN VANHA KIRKKO
Rautakautinen irtolöytöpaikka

Pk 2123 11 MESSUKYLÄ
x = 6819 67 y = 2491 78 (Messukylän vanha kirkko)

Löydöt:
HM 2263

Kirjallisuus:
Salo 1988, 82, 96 – 97, 153

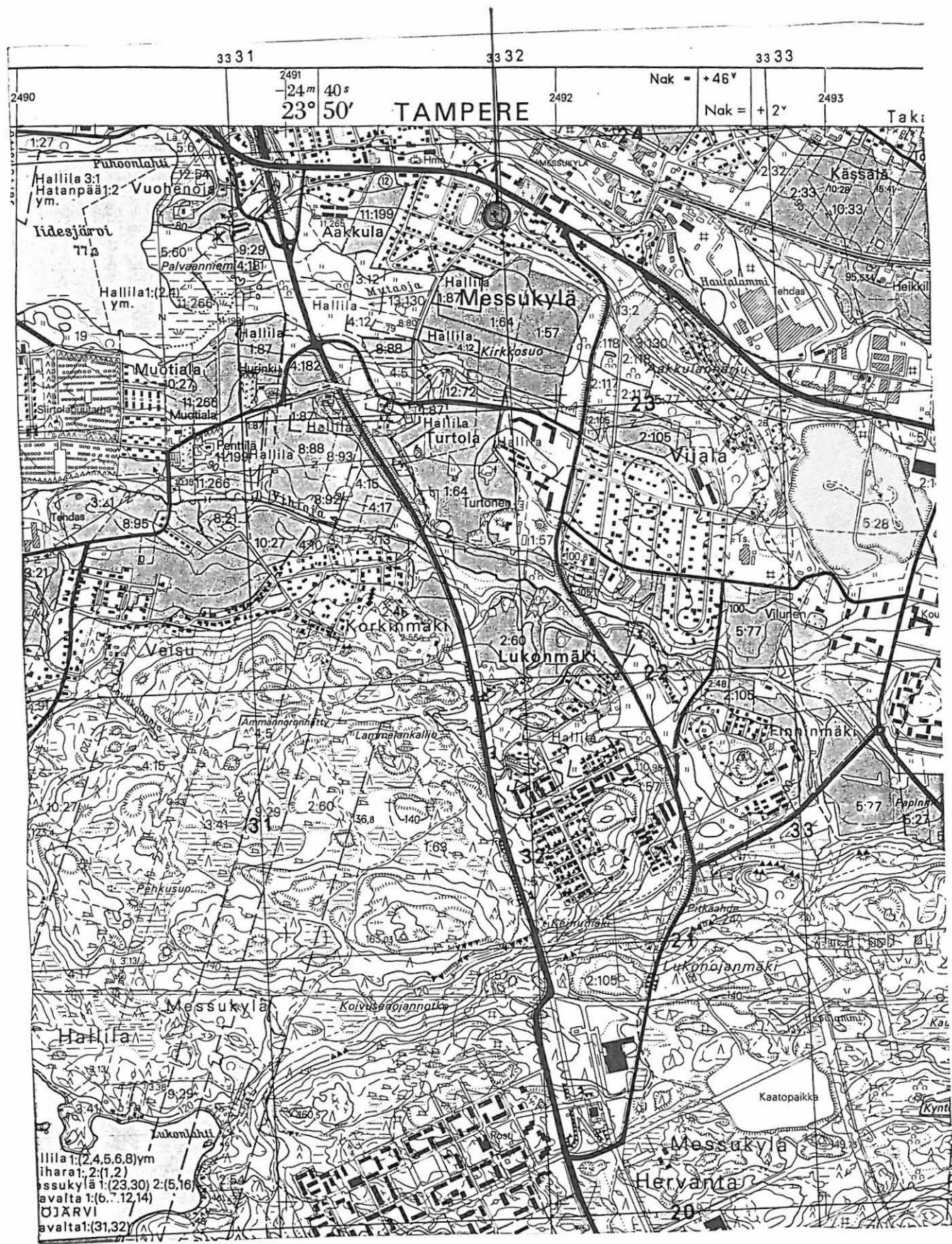
Pronssinen hevosenkenkäsolki on löytynyt Viinikankatu 71:een ajetusta maasta, joka alun perin on poistettu vuonna 1958 kirkon seinän vierestä ja osin alta betoniperustuksen valamista varten ja siirretty edellämäinnittuun osoitteeseen. Alkuperäisestä kaivannosta löytyi luurankoja. Messukylän vanha kirkko on noin 300 metriä länsiluoteeseen Messukylän kirkosta.

Pronssinen hevosenkenkäsolki on latteanuppinen ja sen leveys on 4.6 cm ja korkeus 4.2 cm. Kaari on poikkileikkaukseltaan rombimainen ja koristettu renkailla täytetyillä tiimalasileimoilla. Nupeissa on tasavartinen risti ja sakaroiden välissä rengasleima. Koristelu on poikkeuksellinen. Solki ajoittuu ristiretkiajalle (1050 – 1200 jKr.). (Salo 1988, 153.) Salo olettaa, että kirkkomaahan on alkuvaiheessa haudattu vainajat vielä perinteisessä asussa (sama 1988, 96 – 97, 153).

Inventointi 1994:
Alue tarkastettiin 27.5.1994.

Liitekartta 1 kpl

TAMPEREEN INVENTOINTI 1994
 MESSUKYLÄ, MESSUKYLÄN VANHA KIRKKO
 Liitekartta 1
 Pk 2123 11 MESSUKYLÄ (1980), ote 1:20 000
 x =6819 67 y = 2491 78 (Messukylän vanha kirkko)



Inventointikohde n:o 81
TAMPERE, MESSUKYLÄ, PYSÄKKI
Rautakautinen irtolöytökohde

Pk 2123 11 MESSUKYLÄ
x = 6819 74 y = 2492 28 (Rädyn koordinaatit)

Löydöt:
KM 6337:32

Aiemmat tiedot:
Inv. Rätty 1971 – 1972, irtolöytö n:o 78

Kirjallisuus:
Salo 1988, 82, 96, 152

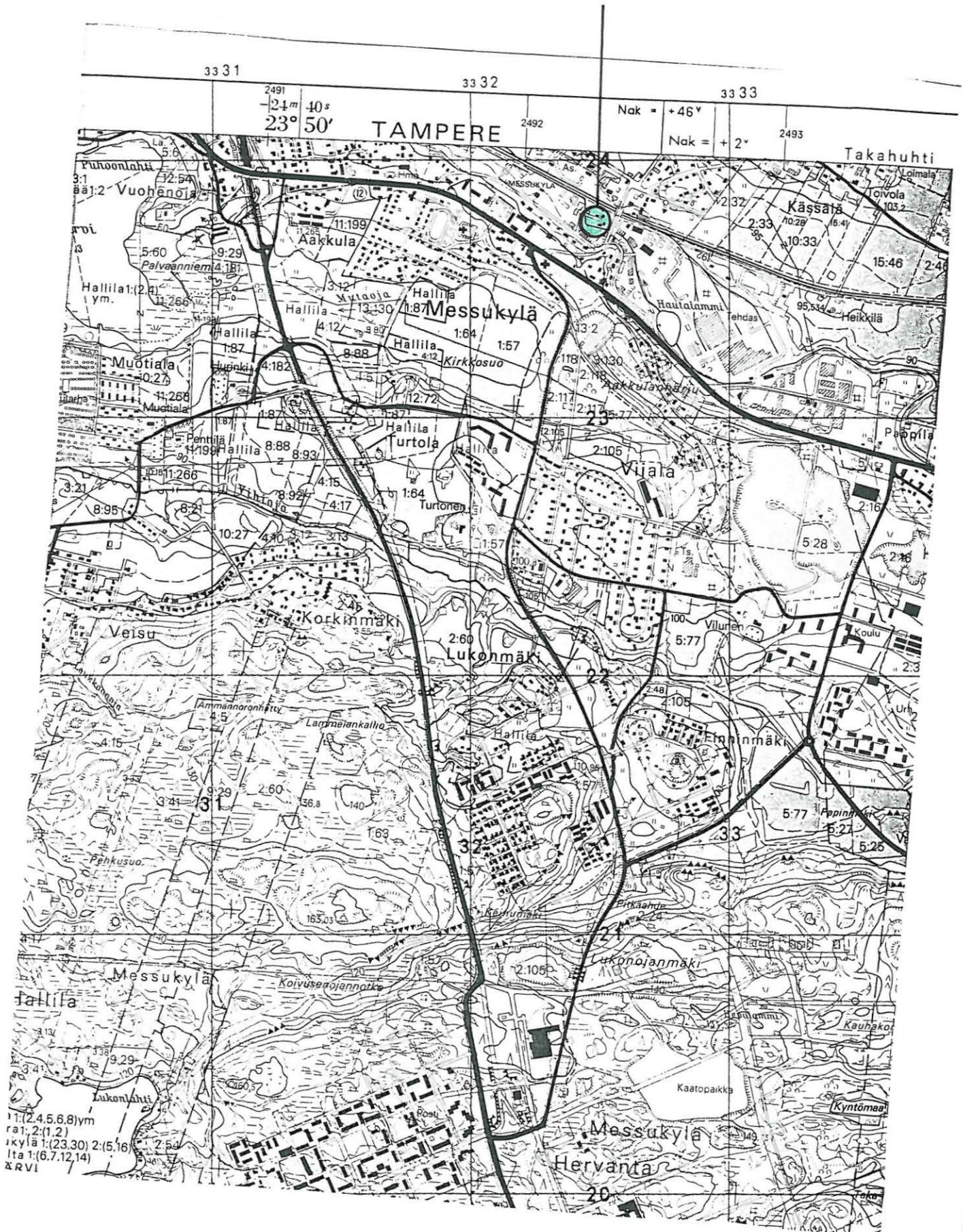
Kupurasolki diarioitiin vuonna 1912. Sen löysi asemamies B. Keinänen ja se löytyi makasiinirakennuksesta noin 40 metriä NNW valtion maasta perunannostossa. Luettelotietojen mukaan kulkeutunut ilmeisesti yläpuoliselta viettävärinteiseltä pellolta. Rätty tarkasti paikan: makasiinirakennus ja pysäkki olivat kadonneet, mutta tieto paikasta saatiin asemahenkilökunnalta. Viettävärinteinen pelto on ehkä ollut radan pohjoispuolinen peltokumpare, jolta ei löytynyt mitään esihistorialliseen viittaavaa, vain rakennusjätettä. (Rätty 1971 – 1972, 64.)

Kupurasolki on pyöreä ja reiällinen. Sen halkaisija on 56 millimetriä. Se kuuluu A-tyyppiin ja ajoittuu 800-luvulle (Salo 1988, 152; tyyppistä Lehtosalo–Hilander 1982 II, 93 – 94).

Inventointi 1994:
Alue tarkastettiin 27.5.1994.

Liitekarta 1 kpl

TAMPEREEN INVENTOINTI 1994
 MESSUKYLÄ, PYSÄKKI
 Liitekartta 1
 Pk 2123 II MESSUKYLÄ (1980), ote 1:20 000
 x = 6819 74 y = 2492 28 (Rädyn koordinaatit)



Inventointikohde n:o 82
TAMPERE, TAKAHUHTI/RISTINARKKU, JANKANKATU
Rautakautinen irtolöytöpaikka

Pk 2123 12 AITOLAHTI
x = 6820 03/09 y = 2492 75/78 (Jankankatu 31/Jankankatu 25)

Löydöt:
KM 18818:1-3
HM 1549:1
HM 2831:1-4

Aiemmat tiedot:
Inv. Rätty 1971 - 1972, n:o 27, irtolöytö n:o 71 (HM 1549), 73 (HM 2831:1-4)

Kirjallisuus:
Salo 1988, (80) 87, 159 (160)

Kaikki löydöt ovat tulleet Pappulanmäen rautakautisen kiinteän muinaisjäännöksen läheisyydestä. Rätty on yhdistänyt ne todisteeksi rautakautisesta kalmistosta. (Ks. inventointikohde n:o 21). Löytöjä on Kalliomäen tontilta Jankankatu 31:stä ja Jankankatu 25:stä. Jankankatu on noin 300 metriä Takahuhdin koululta kaakkoon.

Kalliomäki/Jankankatu 31:

Rätty on löytänyt inventointinsa yhteydessä Kalliomäen tontilta talon saunan läheltä suuren maakiven juurelta 7 palaa keramiikkaa, luunikaman ja epämääräisen rautasoljen katkelman (KM 18818:1-3). Rautasoljen/helan koko on 6.8 x 1.2 x 0.7 cm.

Aiemmin on löytynyt talon kallioon valettujen portaiden pielestä aivan maanpinnan tuntumasta vesijohtoputkea saunarakennukseen vedettäessä löytökokonaisuus.

Löytökokonaisuus on ostettu Hämeen museoon vuonna 1968. Kyseessä saattaa olla polttokenttäkalmisto tai useampi polttohautaus (Salo 1988, 146).

Toinen pistokeihäänkärjistä (HM 2831:1) on pituudeltaan 24.5 ja leveydeltään 3.7 senttimetriä. Se kuuluu M-tyyppiin ja on 1000-luvulta (Salo 1988, 159, 160).

Toinen pistokeihäänkärki (HM 2831:2) on pituudeltaan 25 ja leveydeltään 2.3 senttimetriä. Se kuuluu E-tyyppiin ja saattaa olla 900-luvulta (Salo 1988, 159, 160; keihäänkärkityypeistä Lehtosalo-Hilander 1982 II, 25 - 32, 34 - 35).

Puukonterä/väkipuukko (HM 2831:3) on suoraselkäinen. Se on kooltaan 30 x 1.8 cm. Terän pituus on 21 cm. Väkipuukko on rautaa, se on palopatinnan peitossa ja se on päältä katsoen hieman käyrä. Tyyppi ajoittaa lähinnä merovinkiajan II ja III periodille ja viikinkiaikaan (Salo 1988, 159, 160; tyyppistä Lehtosalo-Hilander 1982 II, 18 - 19).

Löytöön liittyvä avain (HM 2831:4) näyttää luettelon kuvan perusteella melko modernilta.

Jankankatu 25:

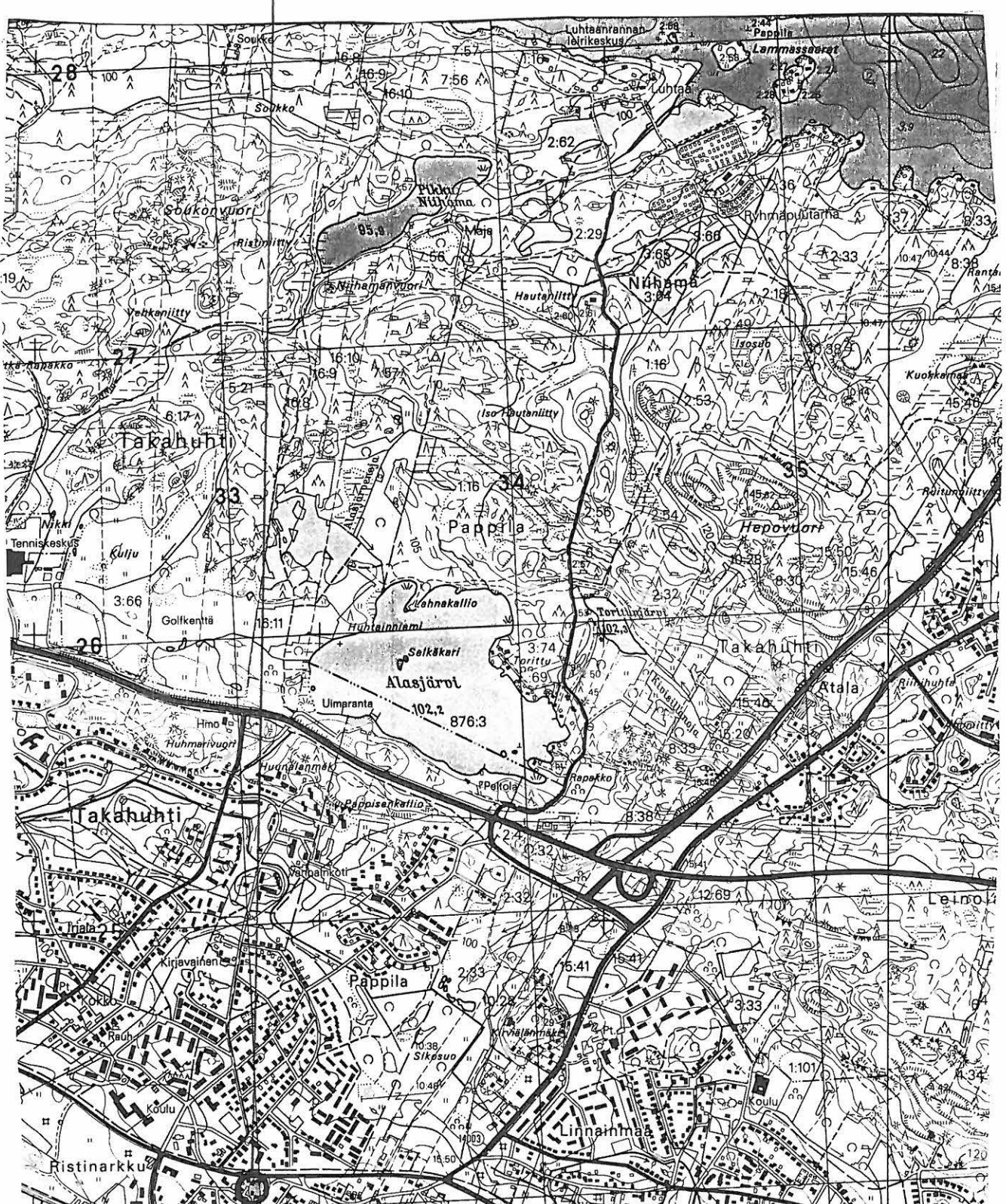
Löytö tehtiin 1938. Löytö tehtiin keskeltä Jankankatu 25:n Grönlundin tontin, nyk. Saarelan, pihan keskeltä 5 cm:n syvyydeltä maanpinnasta.

Keihäänkärki (HM 1549:1) on rautaa ja ruostunut. Keihäänkärki on varsiputkellinen. Se on kooltaan 34.5 x 4.7 cm. Terä on harjava ja sen pituus on 14.6 cm. Varsiputken halkaisija on 2.6 cm. Esine kuuluu M-tyyppiin ja on 1000-luvulta (Salo 1988, 159, 160).

Inventointi 1994:
Alue tarkastettiin 2.6.1994 (ks. inventointikohde n:o 21).

Liitekartta 1 kpl

TAMPEREEN INVENTOINTI 1994
 TAKAHUHTI, RISTINARKKU, JANKANKATU
 Liitekartta 1
 Pk 2123 12 AITOLAHTI (1991), ote 1:20 000
 x = 6820 03/09 y = 2492 75/78 (Jankankatu 31/Jankankatu 25)



lle 2492	Nak = +2°	Kässälä	2494	2495
	Nak = +46°			
	33 33	33 34	33 35	2123 11

Inventointikohde n:o 83
TAMPERE, LEINOLA, ALA-NIKKILÄ
Kivikautinen irtolöytöpaikka

Pk 2123 12 AITOLAHTI
x = 6820 07 y = 2494 73 (ent. Ala-Nikkilän päärakennus)

Löydöt:
KM 2532:332

Aiemmat tiedot:
Inv. Rätty 1971 – 1972, irtolöytö n:o 28

Kirjallisuus:
Salo 1988, 60, 70, 145

Vasarakirvestä on talletettu perintönä Ala-Nikkilän talossa. Diarioitu vuonna 1887. Löydön on toimittanut kansallismuseoon S. Wilskman. Rädyn mukaan paikalla ei ole merkkejä kiinteästä muinaisjäännöksestä (Rätty 1971 – 1972, 57). Ala-Nikkilän talo on sijainnut noin 400 metriä kaakkoon Linnainmaan koululta.

Veneenmuotoinen vasarakirves on hyvin hiottu eikä siinä ole valinharjannetta. Kanta on pyöristynyt. Kooltaan se on 190.5 x 67.5 x 37.5 millimetriä. Kyseessä on Äyräpään tyyppi I vasarakirveskulttuurin ajalta (Salo 1988, 145).

Inventointi 1994:
Alue on tarkastettu 30.5.1994. Alue on rakennettua: päärakennus on purettu.

Liitekartta 1 kpl

TAMPEREEN INVENTOINTI 1994
 LEINOLA, ALA-NIKKILÄ
 Liitekartta 1
 Pk 2123 12 AITOLAHTI (1991), ote 1:20 000
 x = 6820 07 y = 2494 73 (ent. Ala-Nikkilän päärakennus)



2494	2495	23° 55' -24m 20s	TAMPERE 2496 Nak = +1v Nak = +45v	TAMPE Juvola
33 34	33 35	2123 11	33 36	33
Korkeudet metreinä merenpinnasta N60-järjestelmän mukaan		Merenkulkuun liittyvät merkinnät ovat A-ijärjestelmässä		

Inventointikohde n:o 84
TAMPERE, LEINOLA, YLI-NIKKILÄ
Kivikautinen/rautakautinen irtolöytöpaikka

Pk 2123 12 AITOLAHTI
x = 6820 13 y = 2494 52 (ent. Yli-Nikkilän päärakennus)

Löydöt:
KM 2201:673
KM 2519:262

Aiemmat tiedot:
Inv. Rätty 1971 – 1972, irtolöytö n:o 22 (KM 2201:673), 75 (KM 2519:262)

Kirjallisuus:
Salo 1988, 60, 69, 70, 145 (KM 2201:673), 82, 97, 152 (KM 2519:262)

Yli-Nikkilän päärakennus on ollut noin 300 metriä etelään Linnainmaan koululta.

Oikokirves (KM 2201:673) on löytynyt Yli-Nikkilän torpan pellolta ja se on diarioitu 1883. Sen on toimittanut kansallismuseoon S. Wilskman. Rätty on tarkastanut peltoja, muttei voinut havaita mitään kivikautiseen asuinpaikkaan viittaavaa (Rätty 1971 – 1972, 57). Oikokirves on nelisivuinen. Se on kooltaan 7.7 x 3.8 x 1.5 cm. Poikkileikkaus on suorakaiteenmuotoinen. Esinemuoto on vasarakirveskulttuurinaikainen (Salo 1988, 145).

Tuluskivi (KM 2519:262) on löytynyt Yli-Nikkilän maalta suosta kahden kyynärän syvyydestä ojaa kaivettaessa. Tuluskivi on kapean soikea ja se on valkoista kvartsiittia. Kooltaan se on 9.5 x 4.8 x 2.4 cm. Kyljissä on kiinnitysura. Kyseessä on hajalöytö ilmeisesti asutuksen ulkopuolelta (Salo 1988, 97, 152).

Inventointi 1994:
Alue tarkastettiin 30.5.1994. Alue on nykyisin rakennettua: päärakennusta ei enää ole. Alueen läheisyydessä käytiin lävitse Tellervo Tuomisen kanssa mielenkiintoisia tai mahdollisia esihistoriallisia alueita (ks. liitekartta). Mitään ei löydetty, vaikka Kirviälänmäellä kasvoi punaista tulikukkaa. Kymmenestä koekuopasta ei löytynyt mitään.

Liitekartta 1 kpl

Inventointikohde n:o 85
TAMPERE, TAKAHUHTI, PROVASTI (PAPPILA)
Kivikautinen/rautakautinen irtolöytöpaikka

Pk 2123 12 AITOLAHTI
x = 6820 37 y = 2492 92 (Pappilan päärakennus)

Löydöt:
KM 2519:252
KM 6865:10

Aiemmat tiedot:
Inv: Rätty 1971 – 1972, irtolöytö n:o 27 (KM 2519:252), 79 (KM 6865:10)

Kirjallisuus:
Salo 1988, 60, 67, 146 – 147 (KM 2519:252), 82, 97, 153 (KM 6865:10)

Messukylän pappila on Takahuhtin kylässä osoitteessa Tanhuankatu 40. Nykyisin Pappilassa on seurakunnan toimitiloja. Se on mukana Tampereen kaupungin rakennuskulttuurikohteissa (By/3/1985, kohde 209). Se sijaitsee noin 250 metriä itään Takahuhtin koululta.

Kaksoistasataltta (KM 2519:252) on löytynyt Takahuhtin Provastin (Pappilan) pelloilta. Se on diarioitu vuonna 1887 ja sen on lähettänyt kansallismuseoon S. Wilskman. Pappilan pellot ovat sijainneet tilan itä-, koillis- ja pohjoispuolella. Jo Rädyn inventoimissa pellot olivat lähinnä omakotiasutusalueena (Rätty 1971 – 1972, 57).

Kaksoistasataltta on muodoltaan kaarevan trapetsoidi ja kooltaan 94.5 x 43 x 12 millimetriä. Sen poikkileikkaus on kulmista viistetty suorakaide; taltta on hyvin hiottu lappeilta ja kyljistä ja sen särmät on viistetty. Kannan terä näyttää jälkikäteen hiotulta.

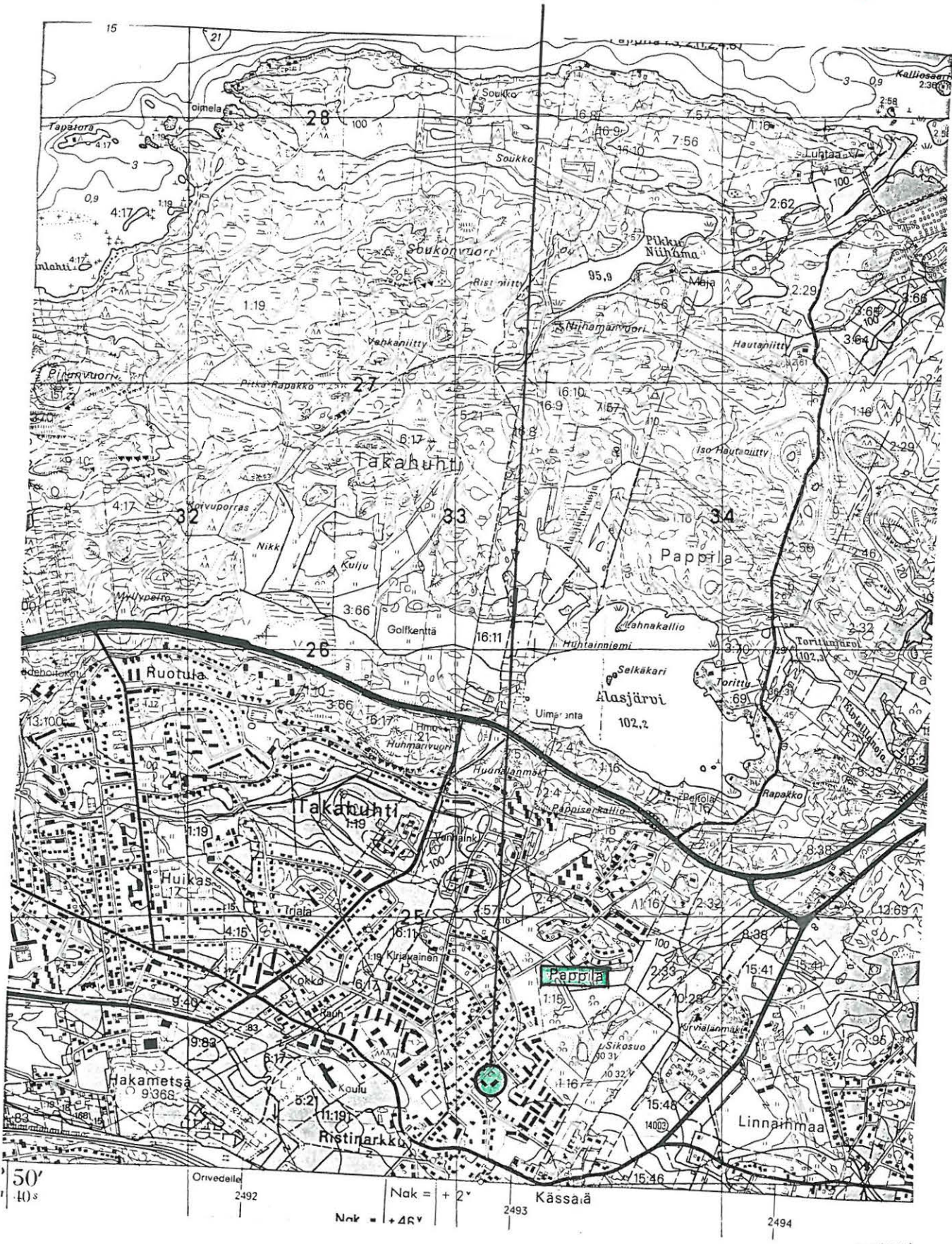
Terävänsoikea tuluskivi (KM 6865:19) on saatu talteen Messukylän pappilasta ja se on diarioitu vuonna 1915. Salo epäilee, josko sitä on varsinaisesti löydetty pappilan mailta, sillä L(öydetty) on vedetty museoviraston luettelosta ylitse (Salo 1988, 153).

Tuluskivi on vaaleaa kvartsiittia ja se on lohjennut kahtia. Kooltaan se on 87 x 38 x 21 millimetriä. Sen tasaisilla lappeilla on iskentäjälkiä ja reunassa on kiinnityskouru.

Inventointi 1994:
Alueella käytiin 23.5.1994. Pappilan päärakennus on jäljellä, mutta alueella on runsaasti omakotiasutusta.

Liitekartta 1 kpl

TAMPEREEN INVENTOINTI 1994
TAKAHUHTI, PROVASTI (PAPPILA)
Liitekartta 1
Pk 2123 12 AITOLAHTI (1980), ote 1:20 000
x = 6820 37 y = 2492 92 (Pappilan päärakennus)



Inventointikohde n:o 86
TAMPERE, TAKAHUHTI, RAHOLAN PELTO
Kivikautinen irtolöytöpaikka

Pk 2123 12 AITOLAHTI

x = 6820 55 y = 2492 36 (ent. Raholan päärakennus, arvio Kanervan 1967 mukaan)

Löydöt:

KM 2877:14

Aiemmat tiedot:

Inv. Rätty 1971 – 72, irtolöytö n:o 29

Kirjallisuus:

Salo 1988, 60, 69, 147

Oikokirveen terä on löydetty Rahalan (Raholan) talon (ks. Kanerva 1967, 183) pellosta ja se on diarioitu vuonna 1893. Kyseiset pellot ovat Rädyn mukaan olleet Ruotulan kaupunginosassa, eikä alueella hänen mukaansa ole merkkejä kiinteästä muinaisjäännöksestä (Rätty 1971 – 1972, 58). Rahalan (Raholan) talo on kuitenkin sijainnut vuoteen 1918 asti Takahuhdin kylässä Linnan talon länsipuolella; tila on sijainnut Ruotulassa vasta muutama vuosikymmen löytöhetken jälkeen (Ruotulan Rahalan koordinaatit x = 6821 75 y = 2491 52).

Oikokirveen teräpää on tasaleveä ja karkeapintainen. Kappaleen koko on 89 x 62 x 23 millimetriä. Poikkileikkaus on särmistä pyöristetty suorakaide. Salo pitää mahdollisena, että kyseessä on epätyypillinen vasarakirveskulttuurin nelisivuinen oikokirves tai ko. kirveen jäljitelmä (Salo 1988, 147).

Inventointi 1994:

Linnan aluetta on tarkastettu 23.5.1994.

Liitekartta 1 kpl

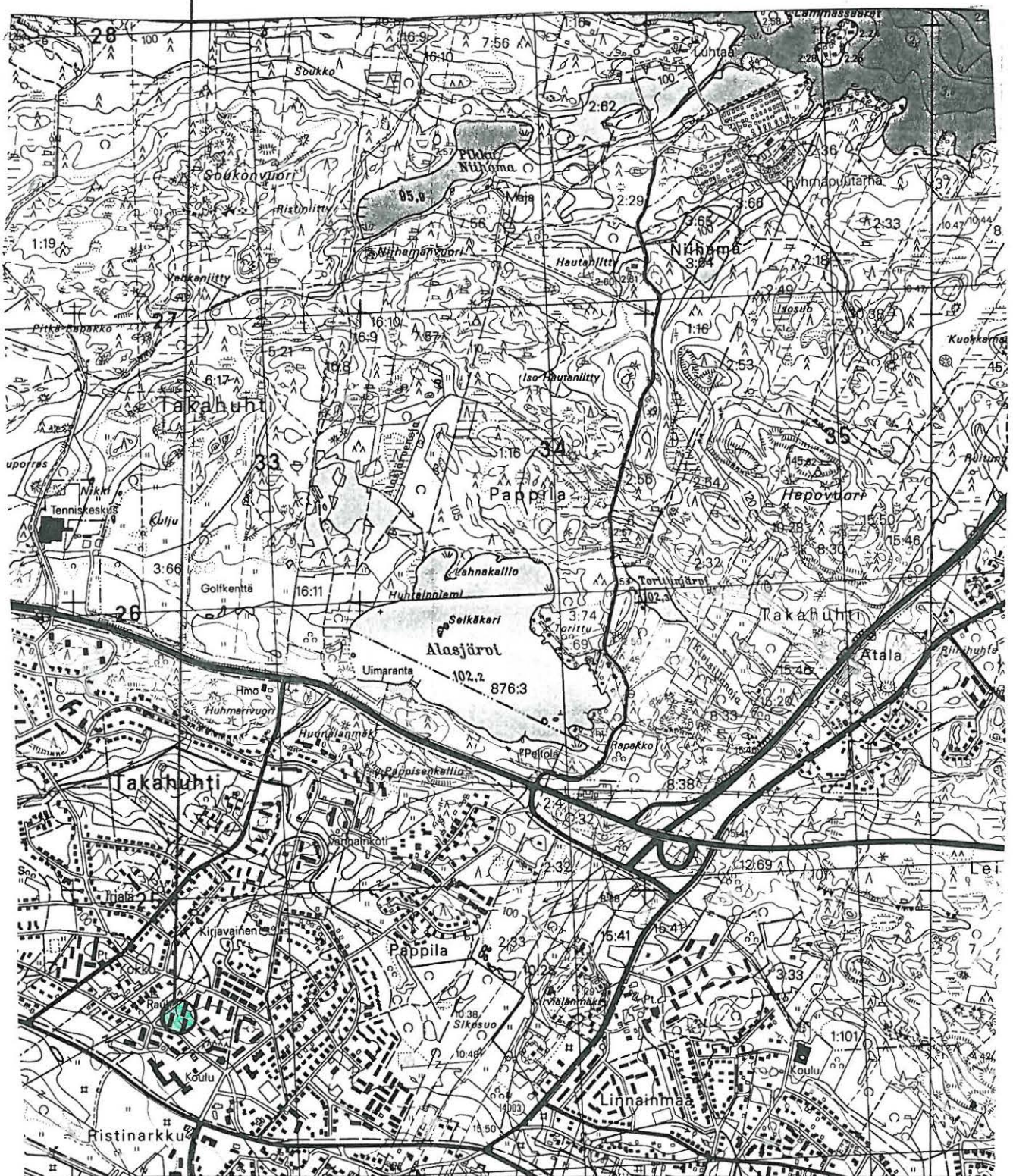
TAMPEREEN INVENTOINTI 1994

TAKAHUHTI, RAHOLAN PELTO

Liitekartta 1

Pk 2123 12 AITOLAHTI (1991), ote 1:20 000

x = 6820 55 y = 2492 36 (ent. Raholan päärakennus, arvio Kanervan 1967 mukaan)



Drivedelle	2492	Nak = +2°	2493	Kässälä	2494	2495
		Nak = +46°				

32

33 33

33 34

33 35

2123 1

reokartoitus Autograph A8-kojeella 1:10 000 v. 1972
 on pohjakartta

Korkeudet metreinä merenpinnasta N60-järjestelmän mukaan.

Inventointikohde n:o 87
TAMPERE, TAKAHUHTI, LINNAN PELTO
Kivikautinen irtolöytöpaikka

Pk 2123 12 AITOLAHTI
x = 6820 58 y = 2492 30 (Rätyn koordinaatit)

Löydöt:
HM 2576

Aiemmat tiedot:
Inv. Rätty 1971 – 1972, irtolöytö n:o 51

Koululainen Heikki Linna löysi kourutaltan katkelman Aitolahteen Linnan tilan pellolta siirretystä irtomaasta. Löytöpaikka on pellon reunassa lounaaseen viettävällä rinteellä lähellä kivikkoista mäkeä. Paikan näytti Rädylle H. Linnan setä DI Antti Linna. Rädyn mukaan alue näytti epätodennäköiseltä kiinteäksi muinaisjäännökseksi. Paikka on noin 400 metriä Takahuhdin koululta kaakkoon.

Kourutaltan katkelma on tehty harmaasta sädekiviliuskeentapaisesta kivistä. Pinta on hyvin hiottu ja tikkausjälkiä on näkyvissä. Kappale on kooltaan 8.3 x 2.2 x 1.5 cm. Poikkileikkaus lienee ollut soikeahko. terä on uudestaan teroitettu.

Inventointi 1994:
Linnan aluetta on tarkastettu 23.5.1994

Liitekartta 1 kpl

TAMPEREEN INVENTOINTI 1994

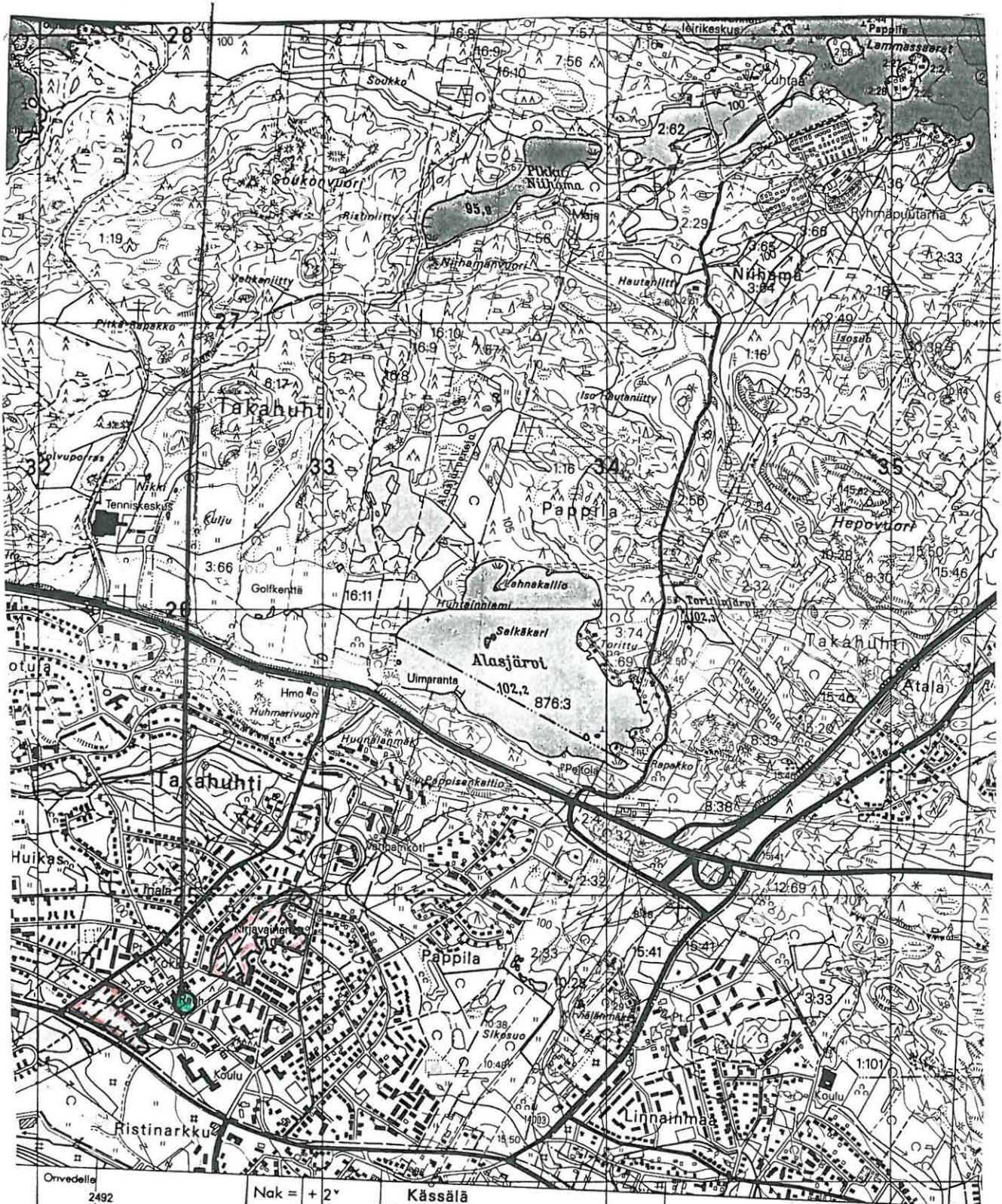
TAKAHUHTI, LINNAN PELTO

Liitekartta 1

Pk 2123 12 AITOLAHTI (1991), ote 1:20 000

x = 6820 58 y = 2492 30 (Rädyn koordinaatit)

 TARKISTETTU ALUE



Orivedellä	2492	Nak = + 2°	2493	Kässälä	2494	2495
		Nak = + 46°				
33 32		33 33		33 34		33 35
1a stereokarttoitus Autograph AB-kojeella 1:10 000 v. 1972 laivojen pohjakartta			Korkeudet metreinä merenpinnasta N60-ääriestelmän mukaan		212	

Inventointikohde n:o 88
 TAMPERE, HUIKAS/KISSANMAA, KARHUNKATU 75
 Kivikautinen irtolöytöpaikka

Pk 2123 12 AITOLAHTI
 x = 6821 33 y = 2490 72 (Karhunkatu 75:n rakennus)

Löydöt:
 HM 1674:2

Aiemmat tiedot:
 Inv. Rätty 1971 – 1972, irtolöytö n:o 53

Kirjallisuus:
 Salo 1988, 144

Reikäkiven on löytänyt rikosetsivä Eino Laakso vuonna 1945 maata kuokkiessaan lähellä silloista Messukylän rajaa Kosken maantiestä noin 200 metriä pohjoiseen. Löytö tuli turpeen alta savikerrostumasta. Löytäjä on näyttänyt Rädylle tarkan löytöpaikan Karhunkatu 75:ssä, joka Huikan sijaan on Kissanmaan kaupunginosassa (Rätty 1971 – 1972, 61). Ko. katuosoite sijaitsee noin 700 metriä keskussairaalaan eteläkaakkoon.

Reikäkivi on harmaata hiekkakiveä. Sitä on hieman muotoiltu iskemällä. Se on muodoltaan pyöreänlitteä ja halkaisijaltaan 7.8 – 8.2 cm ja paksuudeltaan 1.4 cm. Poikkileikkaus on suiponsoikea. Reuna on terävä ja pykälöity. Reiän ympärillä toisella sivulla on lyhyttä uurrekoristelua. Reikä on täyskairattu yksipuolisesti. Reiän halkaisija on 2.5 cm. Yksipuolinen reiän kairaaminen on harvinaista tämän tyyppin reikäkivissä. Niitä ei tunneta asuinpaikoilta; löytö on löytökorkeuden perusteella (96 – 98 m mpy) suomusjärven-kulttuurinaikainen tai myöhempi. (Salo 1988, 144; tyyppistä Edgren 1978, 59 – 60.)

Inventointi 1994:
 Nykyisin alue on rakennettu asuinalueeksi.

Liitekartta 1 kpl

Inventointikohde n:o 89
TAMPERE, UUSIKYLÄ/HUIKAS, SUDENKATU 32
Rautakautinen? irtolöytöpaikka

Pk 2123 12 AITOLAHTI
x = 6821 48 y = 2490 82 z = n. 91

Löydöt:
HM 1812

Aiemmat tiedot:
Inv. Rätty 1971 – 1972, irtolöytö n:o 88

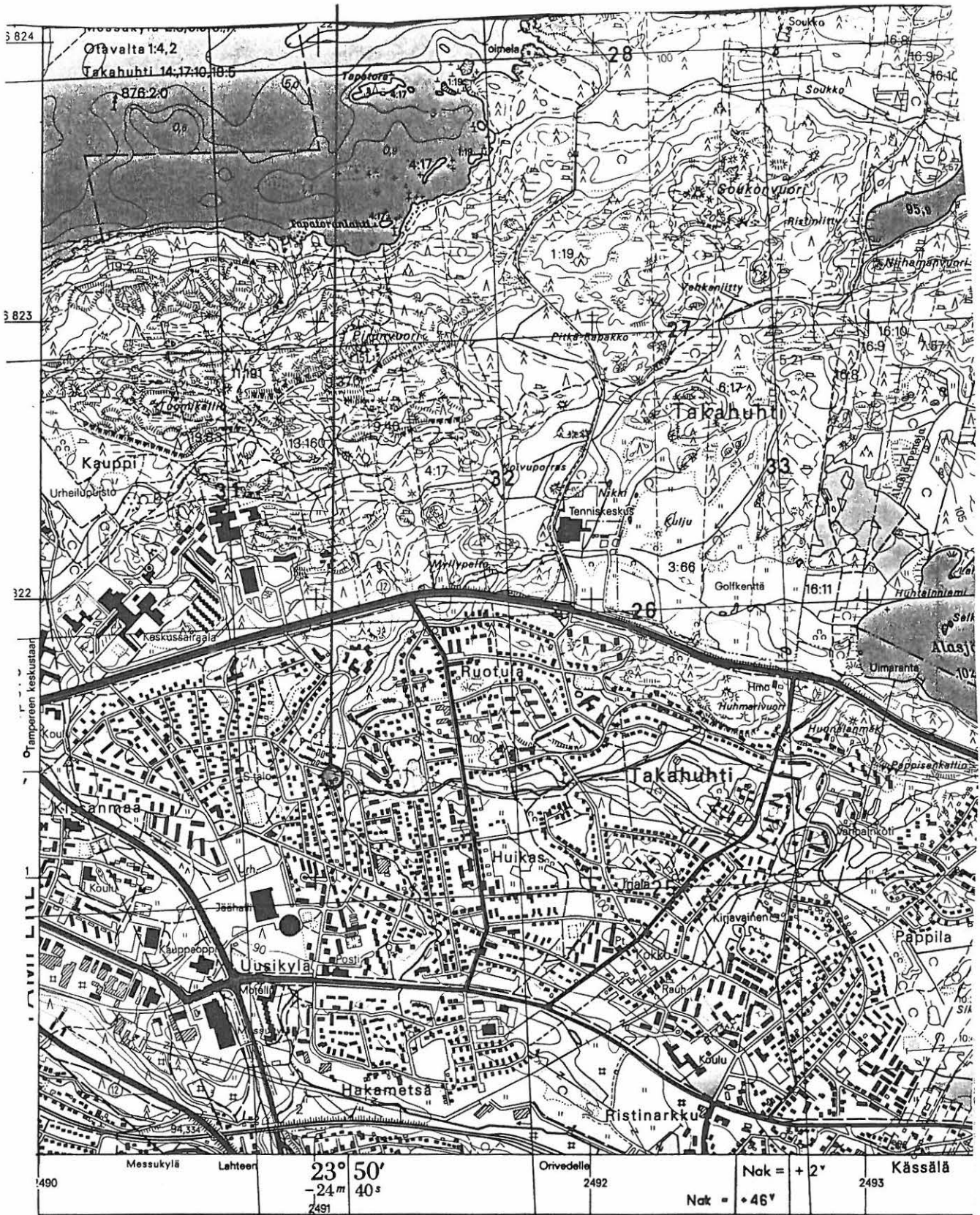
Silmäkirveen löysi DI Naarvala viemäritöissä 28.2. 1953 vanhan liiterin läheltä savimultapellostaa maan pinnasta koilliseen viettävältä rinnepelloilta. Löytökohdasta noin 150 metrin päässä on mennyt puretti iidesjärveen. Löytöpaikka on ollut Sudenkatu 32:n kohdalla. Rädyn inventoinnin aikana paikalla oli rakentamaton tontti (Rätty 1971 – 1972, 66). Nykyisin paikka kuuluu Huikkaan kaupunginosaan. Löytöpaikka on noin 900 metriä kaakkoon keskussairaalaan.

Rautainen silmäkirves on kooltaan 9 x 5.8 x 4.5 cm. Sen terä on pitkä ja kapea. Terä on alapuolella kaareva. Kirves on suurisilmäinen; silmän aukko on 4.3 x 3.5 cm. Kirves on ruosteinen. Luettelossa kirvestä arvellaan 700-luvulta olevaksi, mutta Rätty pitää mahdollisena, ettei se ole esihistoriallinen (Rätty 1971 – 1972, 66).

Inventointi 1994:
Nykyisin alue on rakennettua.

Liitekartta 1 kpl

TAMPEREEN INVENTOINTI 1994
 UUSIKYLÄ/HUIKAS, SUDENKATU 32
 Liitekartta 1
 Pk 2123 12 AITOLAHTI (1991), ote 1:20 000
 x = 6821 48 y = 2490 82 z = n. 91



490	Messukylä	Lahteen	23° 50'	Orivedellä	2492	Nak = +2°	Kässälä	2493
			-24m			Nak = +46°		
			40s					
			2491					

Inventointikohde n:o 90
TAMPERE, TAKAHUHTI, ENT. IRJALA
Kivikautinen irtolöytöpaikka

Pk 2123 12 AITOLAHTI
x = 6822 17 y = 2491 88 (Rädyn koordinaatit, tien ja ojan leikkauspiste)

Löydöt:
HM 2341

Aiemmat tiedot:
Inv. Rätty 1971 – 1972, irtolöytö n:o 50

Kirjallisuus:
Salo 1988, 60, 146

Poikkikirves löytyi Takahuhdistä Irjalan tilan entiseltä maalta syvennettäessä Alasenjärvestä johtavaa ojaa järven länsipuolella noin kilometrin päässä järvestä. Löytö tuli noin 30 cm ojan pohjaa syvemältä savimaasta. Tällä kohdalla oli lähes ojan syvennettyyn pohjaan ulottuva karikko. Esine diarioitiin 1959 ja sen lahjoitti rakennusmestari Simo Lappi. Alue oli matalaa, tasaista ja kosteaa entistä järvenpohjaa. Paikka sijaitsee noin 1.5 kilometriä keskussairaalaista itäkoilliseen. Koordinaattien osoittaman kohdan pohjoispuolella on nykyään tenniskeskus.

Poikkikirves on tummaa sädekiviliuskettä. Kirveen etulape ja terä on hiottu. Kirves on kantaankapeneva, nelisivuinen ja litteä. Se on kooltaan 10 x 6 x 2.2 cm. Lappeet ovat loivasti kuperat ja kyljet pyöristetyt. kyljissä on varttamisurat. Terä on suora ja terälasku jyrkähkö ja viisto. Rätty puhuu tasataltasta, mutta Salo on tulkinnut esineen primitiiviseksi kirveeksi. Se on suomusjärvenkulttuurin muoto. Kyseessä lienee vesiuhuri. (Salo 1988, 146.)

Liitekartta 1 kpl

TAMPEREEN INVENTOINTI 1994

TAKAHUHTI, ENT. IRJALA

Liitekartta 1

Pk 2123 12 AITOLAHTI (1991), ote 1:20 000

x = 6822 17 y = 2491 88 (Rädyn koordinaatit, tien ja ojan leikkauspiste)



Inventointikohde n:o 91
TAMPERE, PAPPILA, PITKÄSAARI
Rautakautinen irtolöytöpaikka

Pk 2123 12 AITOLAHTI
x = 6824 16 y = 2494 59 (arvio löytötietojen perusteella)

Löydöt:
KM 9834

Aiemmat tiedot:
Tark. E. N. 1935
Tark. Cleve 1935
Inv. Rätty 1971 – 1972, n:o 36, irtolöytö n:o 64

Kirjallisuus:
Salo 1988, 82, 85– 86, 105, 154

E. G. Virtanen löysi vuonna 1934 esineen omistamaltaan huvilatontilta tietä tasoitettaessa. Löytö tarttui haravaan noin 10 metriä pohjoiseen saaren etelärannasta eteläänviittävältä rinteeltä. Löytöpaikalla maa-aines oli kallion päällä olevaa savea, ylempänä on soraa. Paikalla lienee ollut kalamiesten aikoinaan hajoittama kiviraunio, jossa ollut isojakin, vain vierittämällä liikuteltavia kiviä. Cleve kuitenkin katsoo, ettei löytöön liittyisi hautaröykkiötä, mitä Salokin tukee (Salo 1988, 154). Pitkäsaari on Lammassaaresta noin 150 metriä pohjoisluoteeseen (ks. inventointikohde n:o 29); löydön katsotaan topografisesti ja asutushistoriallisesti liittyvän Lammassaaren löytöihin.

Rautainen keihäänkärki on ruostunut ja sen kantaosa on ilmeisesti katkennut löydettyäessä. Se on kooltaan 343 x 36 x 14 millimetriä. Kyseessä on yliskyläntyyppin keihäänkärki, joka ajoittuu merovinkiajan ensimmäiselle periodille Salo 1988, 154).

Inventointi 1994:
Lammassaassa käytiin 1.6.1994 Veli Kairiston veneellä. Samalla ajettiin Pitkäsaaren ohi.

Liitekartta 1 kpl

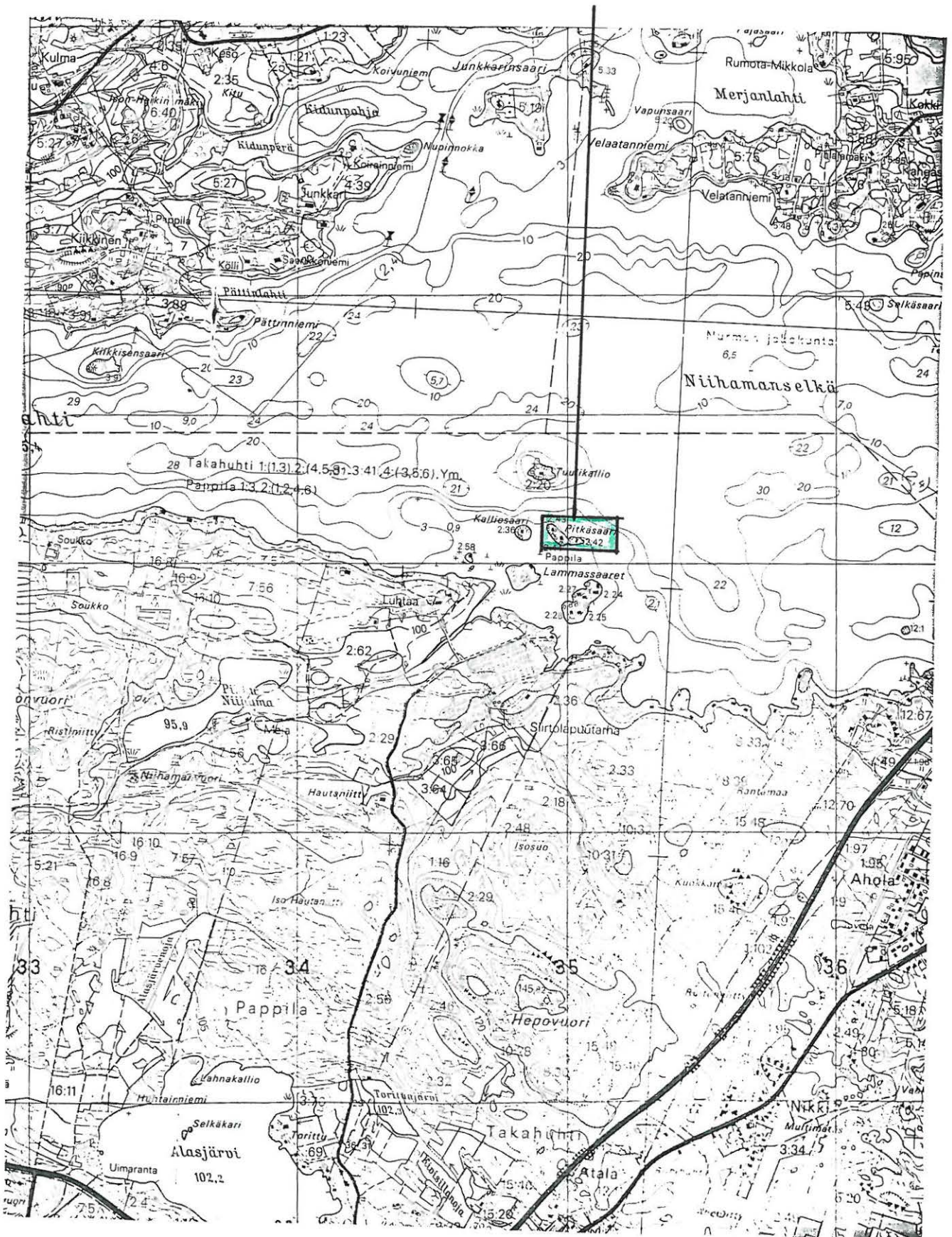
TAMPEREEN INVENTOINTI 1994

PAPPILA, PITKÄSAARI

Liitekartta 1

Pk 2123 12 AITOLAHTI (1991), ote 1:20 000

x = 6824 16 y = 2494 59 (arvio löytötietojen perusteella)



Inventointikohde n:o 92
TAMPERE, HIRVINIEMI, KÖLLIN PELTO
Kivikautinen irtolöytöpaikka

Pk 2123 12 AITOLAHTI
x = 2825 30 y = 2493 65 (Köllin päärakennus)

Löydöt:
KM 3059:7

Aiemmat tiedot:
Inv. Rätty 1971 – 1972, irtolöytö n:o 32

Kirjallisuus:
Salo 1988, 60, 148

Tasatalta on löydetty Aitolahden Hirviniemen kylästä, Albert Köllin pellosta. Se on diarioitu vuonna 1895 ja sen on toimittanut kansallismuseoon S. Wilskman. Köllin tila sijaitsee Näsijärven Aitolahden Niihamanselälle avautuvalla rannalla Junkkarin tilan eteläpuolella. Peruskartassa toinen Köllin tila sijaitsee tässä esitetystä etelään; tässä esitellään Rädyn ja Tampereen virastokartan 1:10000 Kölli. Rätty ei tarkastuksessaan löytänyt merkkejä kiinteästä muinaisjäännöksestä, mutta hän liitti löydön varauksella Keson pohjoisessa Kidunpohjan lahden toisella puolella sijaitsevaan asuinpaikkaan (Rätty 1971 – 1972, 58). Köllin tila on noin 1.4 kilometriä Aitolahden kirkolta lounaaseen.

Tasatalta on kooltaan 8.8 x 3.4 x 2 senttimetriä.

Inventointi 1994:
Alue tarkastettiin 27.5.1994. Peltoja pintapoimittiin molempien Köllien ja Junkkarin tilojen alueilla (ks. liitekartta). Muut pellot olivat kesannolla. Peltojen maa-aines oli savea. Mitään merkkejä kiinteästä muinaisjäännöksestä ei löydetty.

Liitekartta 1 kpl

Inventointikohde n:o 93
TAMPERE, NURMI, KETARA
Kivikautinen irtolöytöpaikka

Pk 2123 12 AITOLAHTI
x = 6825 44 y = 2496 86 (Ketaran päärakennus)

Löydöt:
KM 2201:672
KM 2877:15
KM 18827:1-5

Aiemmat tiedot:
Inv. Rätty 1971 - 1972, n:o 44, irtolöytö n:o 2 (KM 2201:672), 3 (KM 2877:15)

Kirjallisuus:
Salo 1988, 60, 66, 148

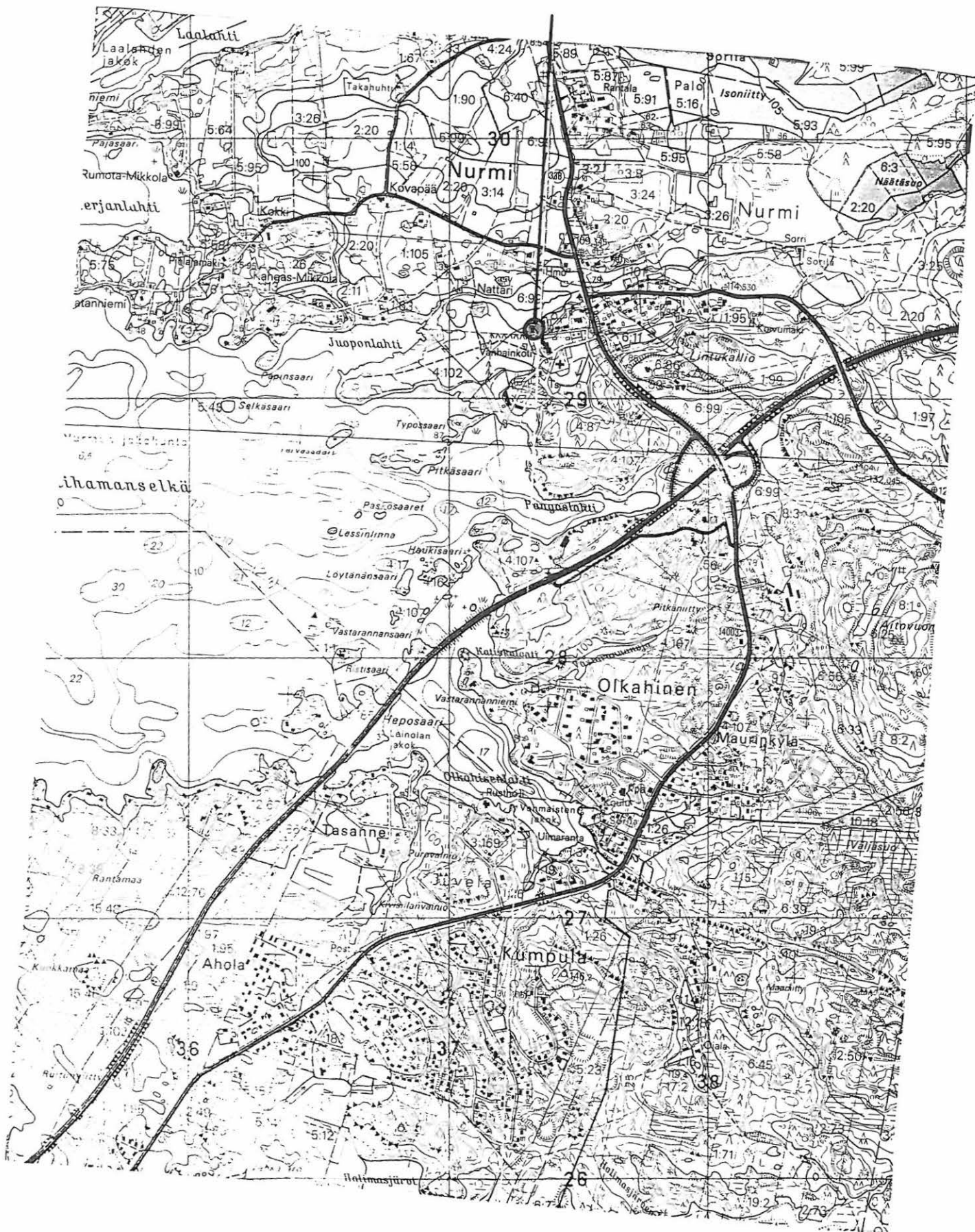
Ketaran tilan pihapiiri sijaitsi Aitolahden Nurmen kylässä aivan nykyisen vanhainkodin pohjoispuolella. Ketara on mukana vielä Aitolahden pitäjänkartassa V:5/23 vuodelta 1946. Rätty on yhdistänyt nämä kaksi irtolöytöä ja Aitolahden pellosta löytyneen paikantamattoman kehdonjalaksenmuotoisen hakun (KM 2877:16) **paikantamattomaan** kivikautiseen asuinpaikkaan. Tämän todennäköisin sijainti olisi ollut Mäkelän ja Kotirinteen tonttien etelään viettävällä hiekka/hiesurinteellä, jonka pinnalla oli jonkin verran kvartseja ja epämääräisiä kivenpalasia (KM 18827:1-5). (Rätty 1971 - 1972, n:o 44.)

Tasataltta (KM 2201:672) on löytynyt Ketaran tilalta joen pohjasta. Löytö on diarioitu vuonna 1893 ja sen on toimittanut kansallismuseoon S. Wilskman. Kyseinen joki lienee Juoponlahteen laskevaa jokipahasta (Rätty 1971 - 1972, n:o 44). Kyseessä on pohjalainen taltta, joka on kooltaan 15.3 x 5.6 x 2.1 cm. Vesilöytönä taltta lienee uhrilöytö. Löytö on aikaisintaan suomusjärvenkulttuurin loppuvaiheesta. (Salo 1988, 148.)

Kourutaltta (KM 2877:15) on löytynyt Ketaran pellosta. Löytö on diarioitu vuonna 1893 ja sen on toimittanut kansallismuseoon S. Wilskman. Käyräselkäinen kourutaltta on kooltaan 12.2 x 3.9 x 2.3 cm. Sen kouru on lyhyt ja ylälaite on hiomaton. Esinemuoto on suomusjärvenkulttuurinaikainen. (Salo 1988, 148.)

Liitekartta 1 kpl

TAMPEREEN INVENTOINTI 1994
NURMI, KETARA
Liitekartta 1
PK 2123 12 AITOLAHTI (1980), ote 1:20 000
x = 6825 44 y = 2496 86 (Ketaran päärakennus)



Inventointikohde n:o 94
TAMPERE, HIRVINIEMI, KESO
Kivikautinen irtolöytöpaikka

Pk 2123 12 AITOLAHTI
x = 6826 00 y = 2493 35 z = n. 105 (Rädyn koordinaatit)

Löydöt:
KM 18823

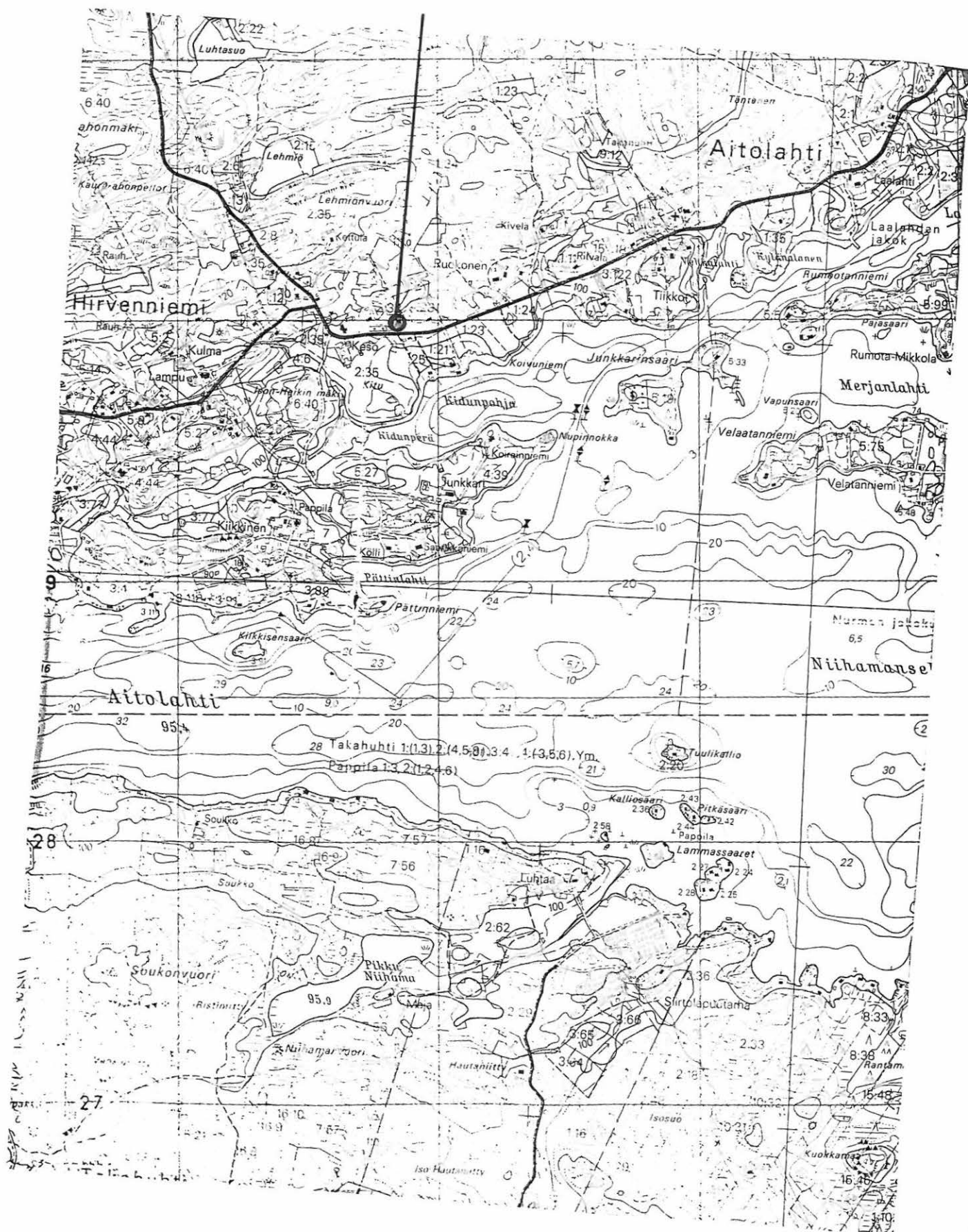
Aiemmat tiedot:
Inv. Rätty 1971 – 1972, n:o 38

Reikäkivi on saatu talteen Rädyn inventoinnin yhteydessä. Se on löytynyt suunnilleen vuonna 1954 Pekka Keson talon (Emil Keso) eteläpuolelta. Löytö oli multamaassa saven pinnalla noin 0 – 30 cm syvyydessä. Savikerroksessa noin metrin syvyydessä oli puuhiilikasauma, jota Rätty piti kivikautisen asuinpaikan merkinä. Ko. talo sijaitsee noin 1.1 kilometriä Aitolahden kirkosta länsilounaaseen Aitolahdentien pohjoispuolella noin 300 metrin päässä Näsijärven rannasta. Keson kivikautinen asuinpaikka on noin 250 metriä lounaasen.

Reikäkivi on liusketta. Reikäkiven pituus on 6.5, leveys 5.7 ja paksuus 0.6 cm. Reiän halkaisija noin 4.5 – 6 mm. Kysymyksessä on verkonpainokivi, jossa on kiinnitysura.

Inventointi 1994:
Alue on tarkastettu 11. ja 16.5.1994.

Liitekartta 1 kpl



Inventointikohde n:o 95
TAMPERE, AITOLAHTI, AITONIEMI
Kivikautinen irtolöytöpaikka

Pk 1223 12 AITOLAHTI
x = 6828 96 y = 2490 77 (Rädyn koordinaatit)

Löydöt:
KM 18826

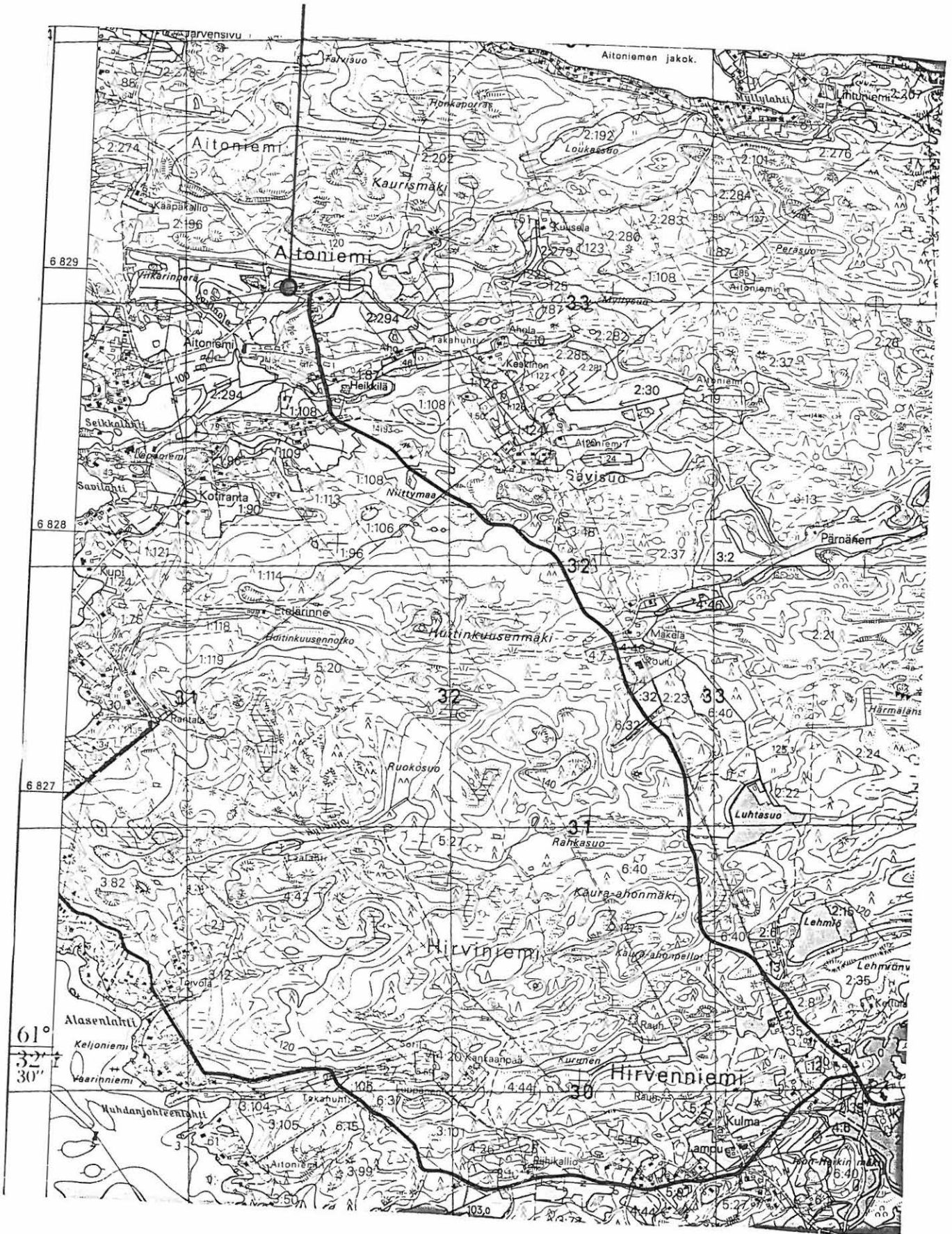
Aiemmat tiedot:
Inv. Rätty 1971 – 1972, irtolöytö n:o 36

Rätty on tehnyt tämän löydön Tampereen kaupungin arkeologisen inventoinnin yhteydessä. Se on löytynyt pellolta Ristiniementien pohjoispuolelta noin 80 metriä Aitoniementien risteuksen länsipuolelta Aitoniemen kylän Aitoniemen tilan mailta. Paikan maaperä oli multamaata, mutta paikoin pintaan nousee punertavaa hiekkamaata. Rätty ei löytänyt merkkejä kiinteästä asuinpaikasta. Löytöpaikka on noin 4.4 kilometriä Aitolahden kirkolta luoteeseen.

Löytö on luetteloitu kivikirveen aihiona, mutta Rätty puhuu inventointikertomuksen irtolöytöluettelossa pyöreän kivinuijan teelmästä. Aihion pituus on 12.8 ja leveys 12.2 cm.

Liitekartta 1 kpl

TAMPEREEN INVENTOINTI 1994
AITOLAHTI, AITONIEMI
Liitekartta 1
Pk 2123 12 AITOLAHTI (1980), ote 1:20 000
x = 6828 96 y = 2490 77 (Rädyn koordinaatit)



Inventointikohde n:o 96
TAMPERE, PALO, REKOLA, LUOMAN TORPPA
Kivikautinen irtolöytöpaikka

Pk 2123 12 AITOLAHTI

x = 6829 20 y = 2499 73 (Rekolan torpan päärakennus, kaupunkimittausviraston tieto)

Löydöt:
KM 2201:674

Aiemmat tiedot:
Inv. Rätty 1971 – 1972, irtolöytö n:o 23

Kirjallisuus:
Salo 1988, 60, 62, 148

Tasatalta on löytynyt Palon kylän Krekolan maalta, Luoman torpparin pellostä. Sen on toimittanut kansallismuseoon S. Wilskman. Se on diarioitu vuonna 1883. Rädyn mukaan Krekola on muuttunut Rekolaksi (Rätty 1971 – 1972, 57). Kaupunkimittausvirasto onnistui papereissaan löytämään Rekolan torpan. Tätä tarkempi selvitys vaikeaa: peruskartan mukaan Palon kylässä on kolme Luoma-loppuista talon nimeä.

Tasatalta on kantaan kapeneva. Sen koko on 54 x 42 x 12 millimetriä. Poikkileikkaus on soikeahko, pyöristetyn suorakulmainen. Terän lasku on vähitellen kaareutuva.

Liitekartta 1 kpl

Inventointikohde n:o 97
 TAMPERE, TEISKO, VERTUU, USKALI, KULOMÄKI
 Kivikautinen irtolöytöpaikka

Pk 2124 07 LEMPIÄNIEMI
 x = 6835 84 y = 2487 95 z = n. 100 (Sunin koordinaatit)

Löydöt:
 HM 1737

Aiemmat tiedot:
 Inv. Suni 1975, n:o 96

Kirjallisuus:
 Salo 1988, 60, 69, 70, 149

Olkapääkirveen on löytänyt maanviljelijä Lauri Hakanen hiekkaisesta vesijättömaasta noin 0.5 metriä nykyisestä vesirajasta noin 80 – 90 cm vedenpinnan yläpuolelta maan pinnalta. Kyseinen pelto oli hiljattain raivattua ja se oli kynnetty vasta kolmasti. Löytö on saatu museolle 1951. Löytöpaikka on Näsijärven rannalla noin 3. 6 kilometriä länsiluoteeseen Kämmenniemen koululta.

Olkapääkirves on harmaata hiekkakiveä ja se on tehty tikkaamalla. Pinta on hieman rapautunut. Se on kooltaan 23.9 x 7 x 5.7 cm. Kirves on tasapaksu ja sen kanta on paksu, leveä ja viisto. Poikkileikkaus on soikea. Kirves on oikoteräinen. Sekä lappeissa että kyljissä on loivat olat. Kyseessä on vasarakirveskulttuurin muoto.

Inventointi 1994:
 Kohdetta ei ole tarkastettu tässä inventoinnissa, koska Suni on käynyt paikalla vuonna 1975. Hän ei havainnut mitään merkkejä kiinteästä muinaisjäännöksestä.

Liitekartta 1 kpl

Inventointikohde n:o 98
TAMPERE, TEISKO, LEPPÄLAHTI, VESASSALON SAARI
Kivikautinen irtolöytöpaikka

Pk 2124 08 LÄNSI-TEISKO

Löydöt:
HM 165:1

Kirjallisuus:
Salo 1988, 60, 66, 149

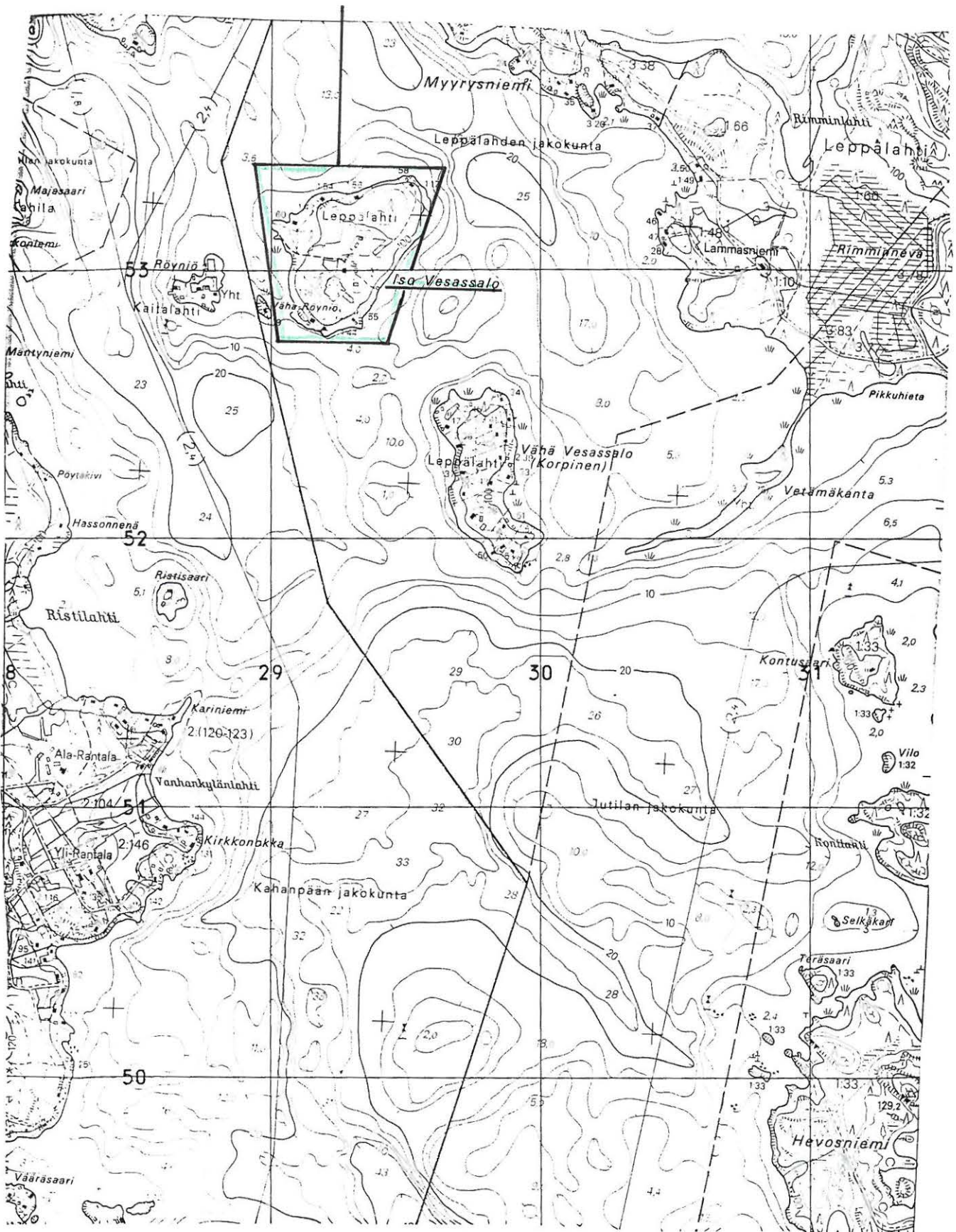
Poikkikirveen löysi torpan poika Lauri Wesassalo kyntäessään peltoa Länsi-Teiskon Toltan kylästä Wesassalon saaresta. Löytö on diarioitu vuonna 1907. Nykyään saaren nimi on Iso Vesassalo ja se kuuluu Leppälahden kylän maihin. Saari sijaitsee Näsijärvessä Myyrysiemen eteläpuolella; Kontusaari on 2.2 kilometriä kaakkoon Iso Vesassalosta ja Paksulan kivikautinen asuinpaikka noin 2 kilometriä länteen. Velaattan koululta on saarelle noin 7 kilometriä länsisuuntaan.

Poikkikirves on harmaata kiveä ja se on hiottu kantaa lukuunottamatta. Se on kooltaan 11.9 x 6 x 2 cm. Taltan toinen sivu on toista kaltevampi. Taltta on melko tasaleveä, vaikkakin se kapenee hieman kantaa kohti. Kanta on hieman lohkeillut. Poikkileikkaus on soikeannelikulmainen. Terä on suora.

Inventointi 1994:
Kohdetta ei ole tarkastettu tässä inventoinnissa, koska Suni on käynyt paikalla vuonna 1975. Hän ei havainnut mitään merkkejä kiinteästä muinaisjännöksestä.

Liitekartta 1 kpl

TAMPEREEN INVENTOINTI 1994
 TEISKO, LEPPÄLAHTI, VESASSALON SAARI
 Liitekartta 1
 Pk 2124 08 LÄNSITEISKO (1987), ote 1:20 000



Inventointikohde n:o 99
TAMPERE, TEISKO, JUTILA, MYYRYSNIEMI
Rautakautinen irtolöytöpaikka

Pk 2124 08 LÄNSI-TEISKO

Löydöt:
HM 1357:1

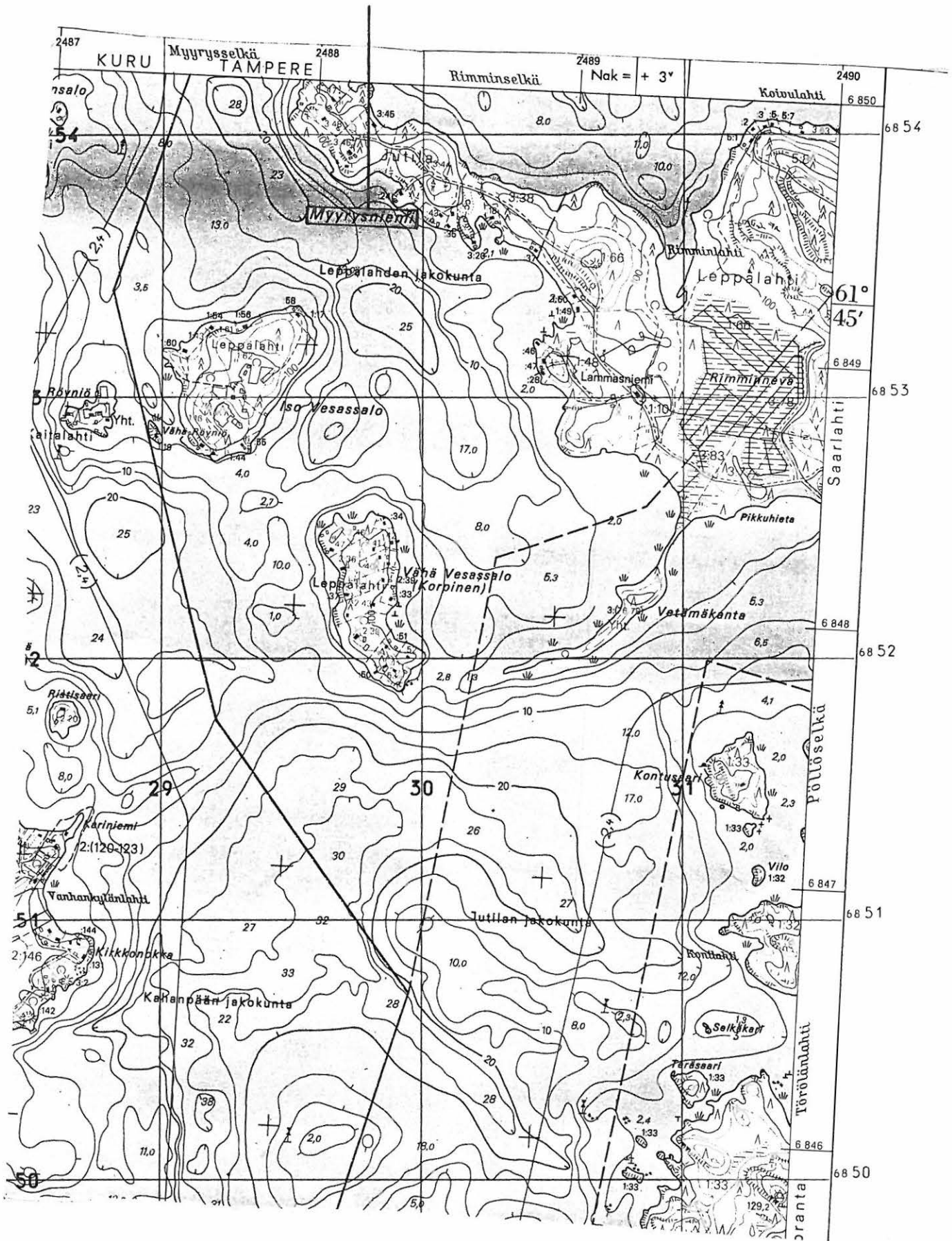
Kirjallisuus:
Salo 1988, 82, 97, 160

Onsikirveen löysi ja lahjoitti kalastaja Väinö Nieminen vuonna 1933. Löytö tehtiin syyskuun lopulla Itä-Teiskon Taipaleen talon Myyrysniemestä noin 20 metriä Näsijärven rannasta kiviröykkiöstä. Lähellä on hiekkarantainen valkama. Ella Kivikosken mukaan kyseessä on luonnonkivikko. Kirves tuli suuren kiven kupeesta, missä oli kalliopohjalla runsaasti nokea ja hiiltä. (Salo 1988, 160.) Myyrysnieni on Näsijärven Myyrysselälle työntyvä parin kilometrin mittainen niemi noin 7 kilometriä länsiluoteeseen Velaattan koululta. Kontusaari on noin 2 kilometrin päässä eteläkaakossa. Aikanaan niemi oli erämaata; nykyään siellä on kesämökkiasutusta.

Rautainen onsikirves on pituudeltaan noin 12 cm. Terä on kaareva ja sen pituus on noin 5 cm. Putken pituus on noin 6.5 cm. Se on luetteloitu tuurana. Onsikirveet jäivät käytöstä merovinkiajalla (Salo 1988, 160).

Inventointi 1994:
Alue on tarkastettu 24.5.1994.

Liitekartta 1 kpl



Inventointikohde n:o 100
TAMPERE, TEISKO, VÄRMÄLÄ, NIEMIKARTANO, TERVAOJA
Kivikautinen irtolöytöpaikka

Pk 2123 10 KÄMMENNIEMI
x = 6832 38 y = 2492 15 (arvio löytötietojen perusteella)

Löydöt:
HM 2100:1

Kirjallisuus:
Salo 1988, 60, 149

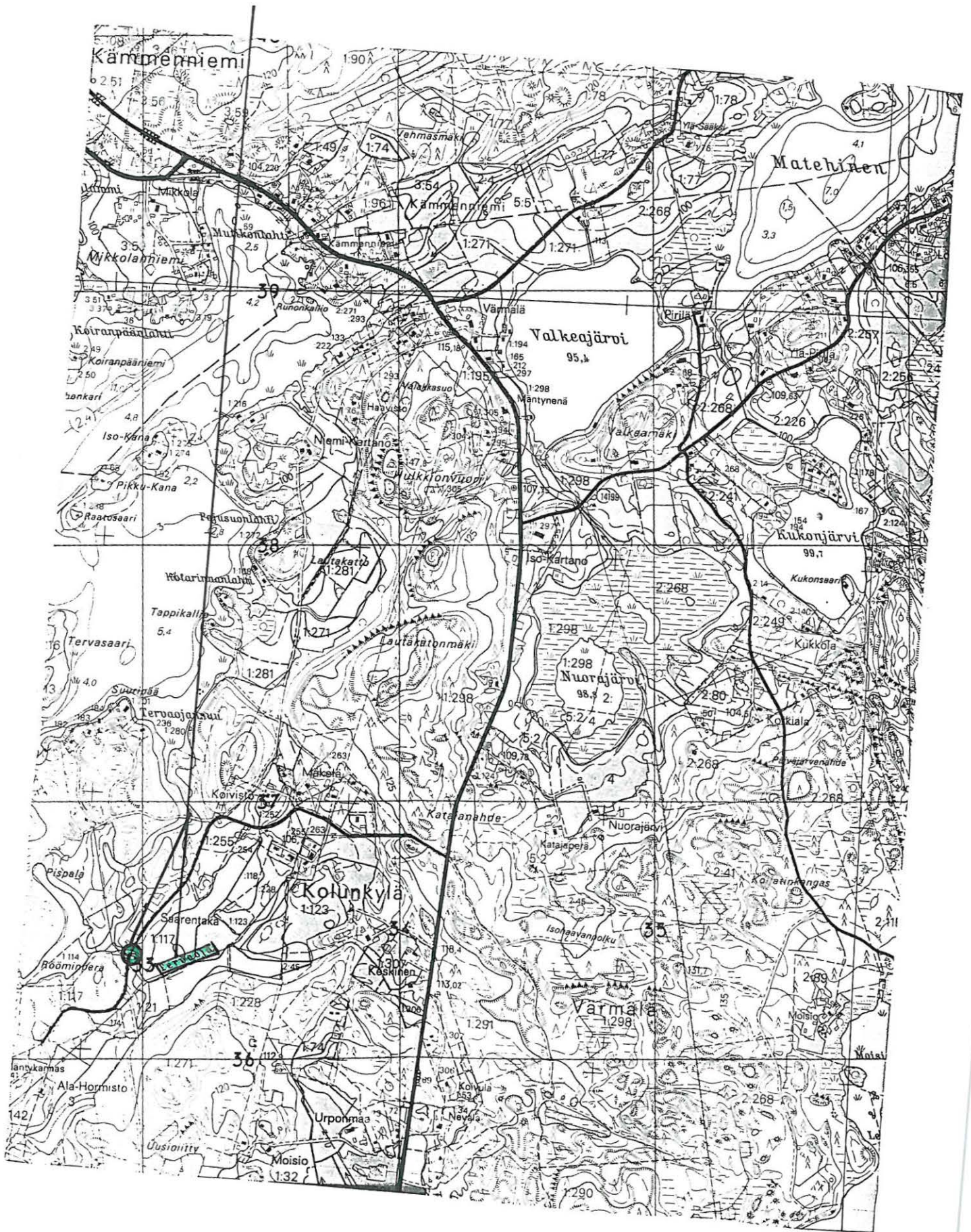
Löydön teki Reino Lehtonen vuonna 1954 Teiskon Värmälän kylän Kolunkylän Niemi-kartanon maalta Tervaojan pohjalta vanhaa ojaa perattaessa. Löytöpaikka on kilometrin lounaaseen Mäkelän talosta noin 900 metriä Näsijärven Tervalahden rannasta. Paikka on noin 3.4 kilometriä eteläkaakkoon Kämmenniemen koululta. Värmälän Iso-Kartanon tuhoutunut kivikautinen asuinpaikka on noin 2.5 kilometrin päässä koillisessa.

Kaksoistaltoa on tehty metamorfisesta tummanharmaasta, ruosteisesta kivilajista ja se on kokonaan hiottu. Taltta on nelisivuinen ja se on kooltaan 10.8 x 3.6 x 1.5 cm. Se on tasalappeinen ja se kapenee loivasti kantaan. Taltassa on jyrkkä kouru, jonka terän lasku on loiva; itse terä on suora. Kannassa on poikkiteräinen tasatalta. Kyseessä saattaa olla veteen tehty uhrilöytö. Ajoitus on kampakeraaminen tai myöhäiskivikautinen. (Salo 1988, 149.)

Inventointi 1994:
Alue tarkastettiin 6.5.1994. Maaperä alueella on savea. Alueella ei havaittu mitään kiinteään muinaisjäännökseen viittaavaa.

Liitekartta 1 kpl

TAMPEREEN INVENTOINTI 1994
TEISKO, VÄRMÄLÄ, NIEMIKARTANO, TERVAOJA
Liitekartta 1
Pk 2124 10 KÄMMENNIEMI (1987), ote 1:20 000
x = 6832 38 y = 2492 15 (arvio löytötietojen perusteella)



Inventointikohde n:o 101
TAMPERE, TEISKO, POHTOLA, LAHDENTAUSTA
Kivikautinen irtolöytöpaikka

Pk 2124 10 KÄMMENNIEMI
x = 6836 24 y = 2497 58 (Lahdentaustan päärakennus)

Löydöt:
KM 2877:12

Kirjallisuus:
Salo 1988, 60, 149

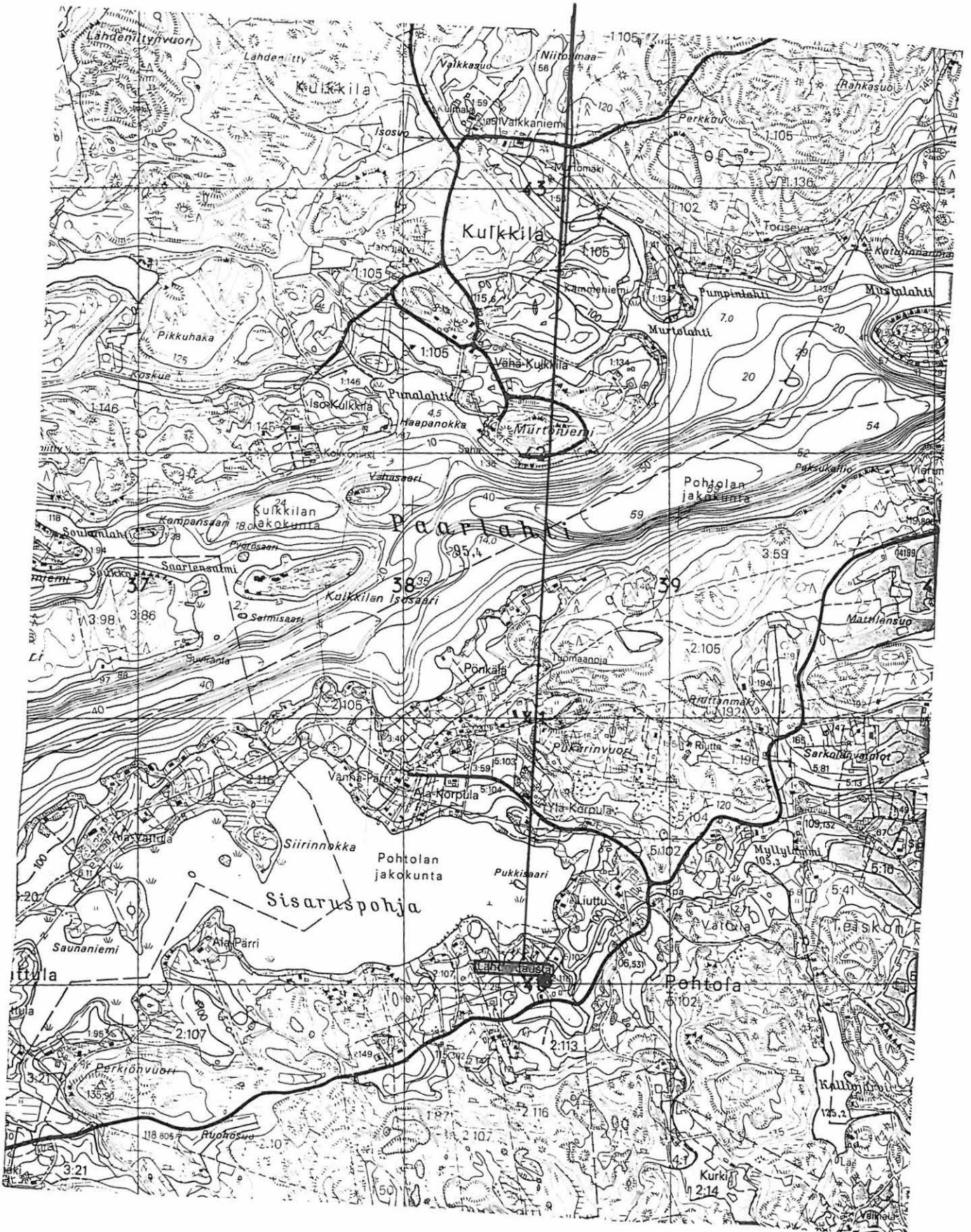
Kourutaltoa on löydetty torppari Matti Lahdentaustan pellosta. Löytö on diarioitu 1893. Lahdentausta on Näsijärven Paarlahden Sisaruspohjan rannalla noin 6.2 kilometriä Kämmenniemen koululta itäkoilliseen. Värmälän Iso-Kartanon tuhoutunut asuinpaikka on noin 4.4 kilometrin päässä lounaassa.

Kourutaltoa on kooltaan 10.7 x 5.8 x 1.5 cm. Taltan terä on leveä ja kouru matala.

Inventointi 1994:
Alue on tarkastettu 6.5.1994. Tarkan löytöpaikan tietoon saaminen on löytöajankohdan kaukaisuuden takia vaikeaa. Pellot eivät olleet ko. ajankohtana pintapöimintakunnossa. Alueen maaperä on savea.

Liitekartta 1 kpl

TAMPEREEN INVENTOINTI 1994
TEISKO, POHTOLA, LAHDENTAUSTA
Liitekartta 1
Pk 2124 10 KÄMMENNIEMI (1987), ote 1:20 000
x = 6836 24 y = 2497 58 (Lahdentaustan päärakennus)



Inventointikohde n:o 102
TAMPERE, TEISKO, TEISKOLAN KARTANO, KITINÄNLAHTI
Kivikautinen irtolöytöpaikka

Pk 2124 11 TEISKO
x = 6841 34 y = 2490 33 z = n. 95 (Sunin koordinaatit)

Löydöt:
HM 64:1

Aiemmat tiedot:
Inv. Suni 1975, n:o 95

Kirjallisuus:
Salo 1988, 60, 67, 149

Tasataltta on löydetty Kitinänlahdesta otetusta suomullasta. Löytö saapui museoon vuonna 1906 varatuomari Axel Tamelanderin kautta. Löytöpaikka on Näsijärven Teiskolanlahden Kitinänlahdella, joka on noin 1.9 kilometriä länsiluoteeseen Teiskon kappelilta ja noin kilometrin päässä luoteessa Teiskolansalmesta, jonka rannoilta Suni löysi kvartsilöytöjä ja josta on Myllynokan pellon poikkikirves (HM 64:2).

Tasataltta on lattea ja suorakaiteinen. Se on muokattu pilstomalla ja iskemällä. Hiominen on vaillinaista. Se on kooltaan 7.5 x 4 x 1.8 cm. Poikkileikkaus on kulmista viistetty suorakaide, kannan lähellä soikea. Teränlasku on jyrkkä. Kyseessä on mahdollisesti vesilöytö, joka on aikaisintaan suomusjärvenkulttuurin loppuvaiheen aikainen. (Salo 1988, 149).

Inventointi 1994:
Kohdetta ei tarkastettu tässä inventoinnissa, koska Suni on tarkastanut paikan vuonna 1975. Hän ei havainnut merkkejä kiinteästä muinaisjäännöksestä.

Liitekartta 1 kpl

Inventointikohde n:o 103
TAMPERE, TEISKO, TEISKON KAPPELI
Kivikautinen irtolöytöpaikka

Pk 2124 11 TEISKO
x = 6840 65 y = 2492 14 (Teiskon kappeli)

Löydöt:
KM 2903:1-2

Teiskon kappeli on Teiskossa mäellä Kirkkojärven rannalla Teiskon kirkkotien eteläpuolella.

Tasataltta (KM 2903:1) on löytynyt Teiskon kappelista. Kuokkamies Stenman teki löydön. Löytö on lunastettu 1893. Tasataltta on kooltaan 73 x 39 x 20 millimetriä. Toisen lappeen sivuilla on kaksi uurresta varren kiinnittämistä varten.

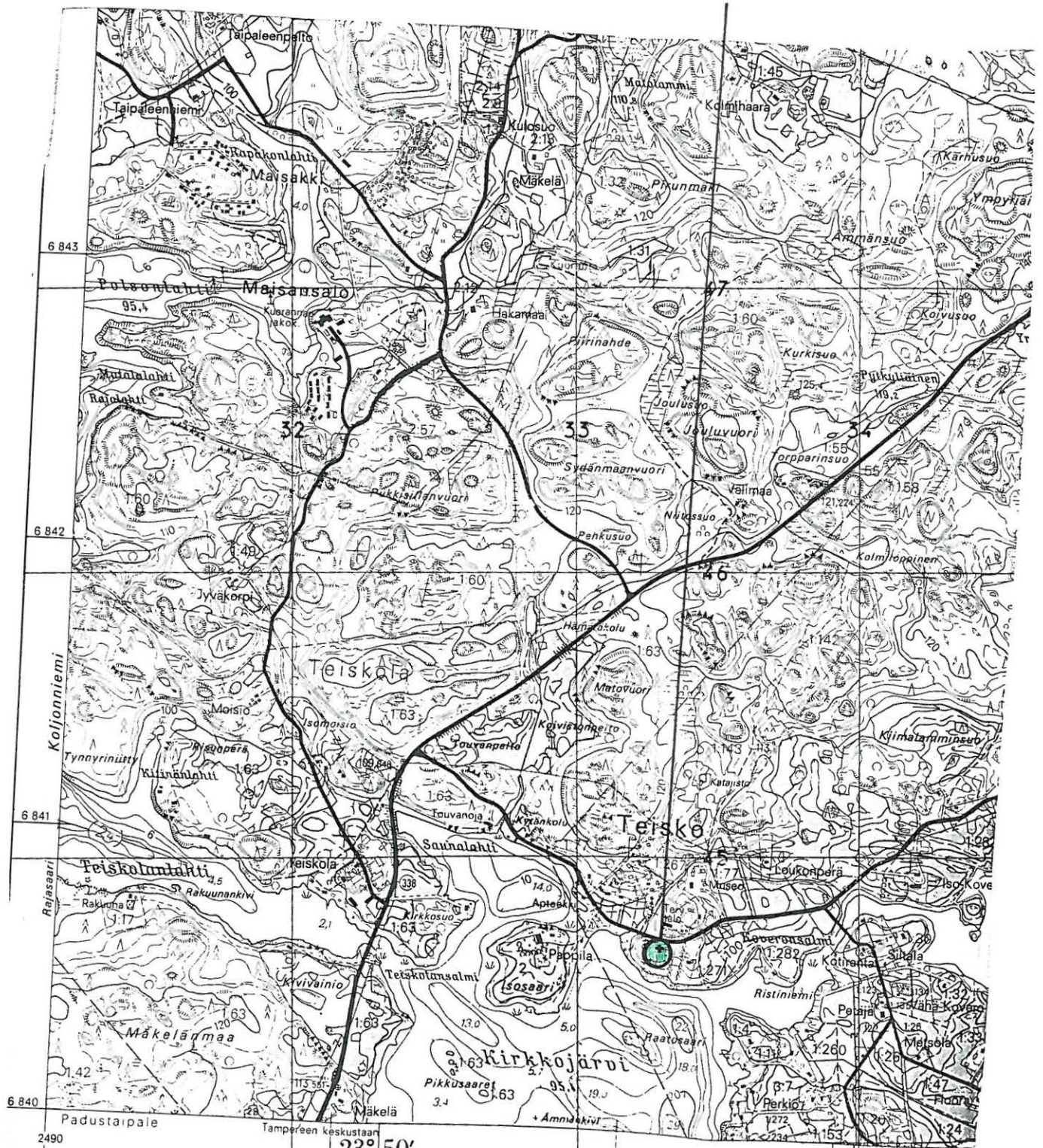
Höylänterä eli kaavinkivi eli taltta (KM 2903:2) on löytynyt Teiskon kappelista. Kuokkamies Stenman teki löydön. Löytö on lunastettu 1893. Kaavinkivi on kooltaan 44 x 39 x 12 millimetriä. Toinen pää on myös teräväksi hiottu (ts. kyseessä on kaksoistaltta).

Inventointi 1994:

Paikka tarkastettiin 6.5.1994. Tarkempaa löytöpaikkaa on enää vaikea saada selville. Teiskon hautausmaa ja kappeli on rakennettu hiekkapohjalle Kirkkojärven pohjoisrannalle. Hautausmaan ja naapurialueiden leikkauspintoja tarkastellessa ei havaittu mitään kiinteään muinaisjäännökseen viittaavaa.

Liitekartta 1 kpl

TAMPEREEN INVENTOINTI 1994
 TEISKO, TEISKON KAPPELLI
 Liitekartta 1
 Pk 2124 11 TEISKO (1987), ote 1:20 000
 x = 6840 65 y = 2492 14 (Teiskon kappeli)



23° 50'
 -24° 40'

Nak = + 2°
 Nak = + 46°

Inventointikohde n:o 104
TAMPERE, TEISKO, KOVERO, ALA-NIEMI
Kivikautinen irtolöytöpaikka

Pk 2124 11 TEISKO
x = 6844 14 y = 2496 92 z = n. 110 (Sunin koordinaatit)

Löydöt:
Asuntilan kansakoulu, kourutaltoa

Aiemmat tiedot:
Inv. Suni 1975, n:o 92

Kirjallisuus:
Salo 1988, 60, 149

Kourutaltan löysi Lauri Kristian Vuorenmaa syksyllä 1939 omistamansa Ala-Niemen tilan Sahronniemen savenottopaikasta. Esine havaittiin vasta esineen levityspaikassa. Kyseessä on alava pelto suon reunassa (Suni 1975, n:o 92). Paikka on noin 1.9 kilometriä itäkaakkoon Terälahden koululta.

Kourutaltoa on hyvin hiottu, joskin kanta on hiomaton. Taltan koko on 9.45 x 3.35 x 1.85 cm. Taltta kapenee kantaa kohti. Toinen teräkulma on lohjennut. Salo pitää mahdollisena, että esine olisi joutunut veteen; ajoitus on mahdollisesti myöhäiskivikautinen (Salo 1988, 149).

Inventointi 1994:
Kohdetta ei tarkastettu tässä inventoinnissa, koska Suni on tarkastanut paikan vuonna 1975. Hän ei havainnut merkkejä kiinteästä muinaisjäännöksestä.

Liitekartta 1 kpl

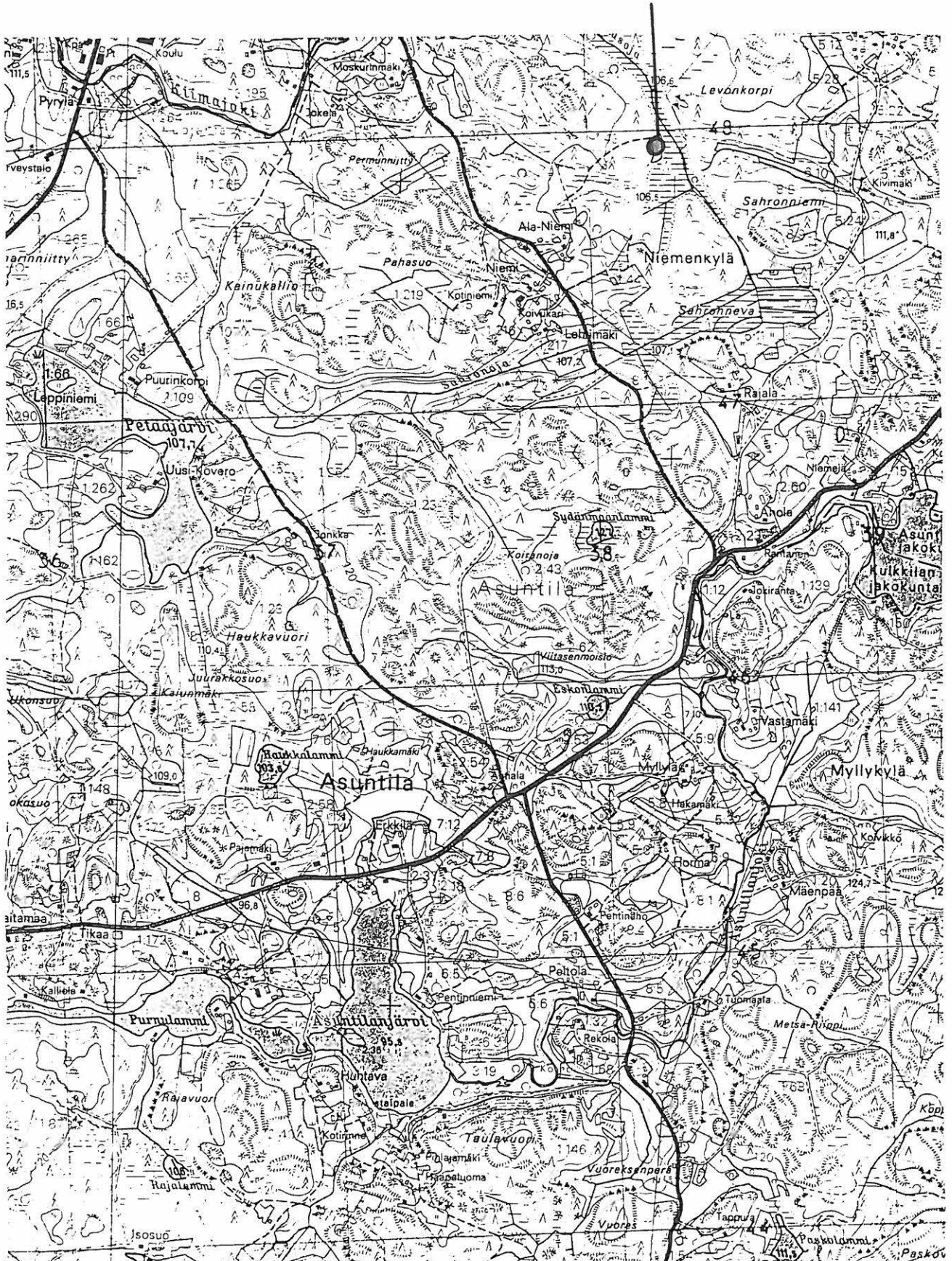
TAMPEREEN INVENTOINTI 1994

TEISKO, KOVERO, ALA-NIEMI

Liitekartta 1

Pk 2124 11 TEISKO (1987), ote 1:20 000

x = 6844 14 y = 2496 92 z = n. 110 (Suninkoordinaatit)



Inventointikohde n:o 105

TAMPERE, TEISKO, SAARLAHTI, HEIKKILÄ, VASIKKASAARI (VARVARINSAARI)

Kivikautinen irtolöytöpaikka

Pk 2124 11 TEISKO

x = 6845 84 y = 2492 29 z = n. 100 (Sunin koordinaatit)

Aiemmat tiedot:

Inv. Suni 1975, n:o 94

Kirjallisuus:

Salo 1988, 60, 66, 149

Poikkikirves on löydetty noin vuonna 1890 Teiskon pitäjän Saarlahden kylän Heikkilän talon mailta ns. Varvarin saaren pellosta. Varvarin saari on nykyään nimeltään Vasikkasaari (Salo 1988, 149). Kyseinen pelto on etelään ja lounaaseen viettävä ja sen maa-aines on savea (Suni 1975, n:o 94). Se on Näsijärvessä Pöllölänselällä noin 3 kilometriä Terälahden koululta luoteeseen.

Pienenä poikkikirveenä luetteloitu esine on kooltaan 6.1 x 3.7 x 1.3 cm. Se on hyvin hiottu ja sen poikkileikkaus on neliskulmainen. Kokonaisuudoltaan esine on lähes suorakaiteinen. Kantaa on hiukan tasoitettu. Terä on voimakkaasti poikkiteräinen ja sen lasku on jyrkkä. Salo pitää esinettä eteläsuomalaisena talttana, jolloin se ajoittuu joko suomusjärvenkulttuurin tai kampakeraamisen kulttuurin aikaiseksi (Salo 1988, 149).

Inventointi 1994:

Kohdetta ei tarkastettu tässä inventoinnissa, koska Suni on tarkastanut paikan vuonna 1975. Hän ei havainnut merkkejä kiinteästä muinaisjäännöksestä.

Liitekartta 1 kpl

– karttaan on merkitty Kapeentien tarkastetut hiekkaiset/moreeniset tieleikkaukset, joiden tarkastuksessa ei löydetty mitään kiinteään muinaisjäännökseen viittaavaa.

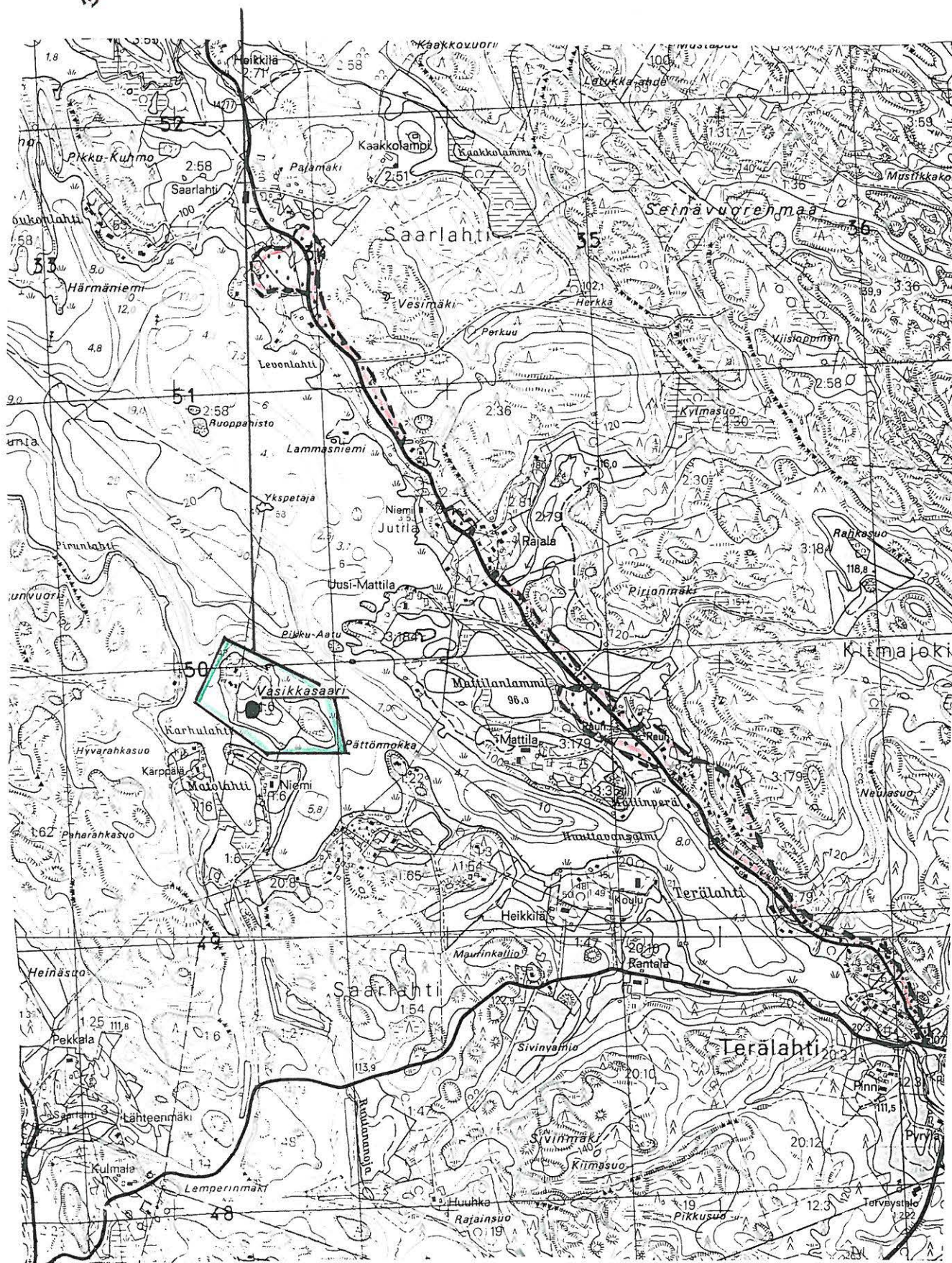
TAMPEREEN INVENTOINTI 1994

TEISKO, SAARLAHTI, HEIKKILÄ, VASIKKASAARI (VARVARINSAARI)

Liitekartta 1

Pk 2124 11 TEISKO (1987), ote 1:20 000

x = 6845 84 y = 2492 29 z = n. 100 (Sunin koordinaatit)

 TARKASTETTU ALUE


Inventointikohde n:o 106

TAMPERE, TEISKO, KIIMAJOKI, KOSKENNIEMI, VELAATANJÄRVEN ISOSAARI
Kivikautinen irtolöytöpaikka

Pk 2124 11 TEISKO

x = 6847 56 y = 2497 70 z = n. 115 (Sunin koordinaatit)

Löydöt:

KM 9356

Aiemmat tiedot:

Inv. Suni 1975, n:o 91

Kirjallisuus:

Salo 1988, 60, 67, 149

Poikkikirveen löysi E. Keskinen kaivaessaan ojaa. Löytö on diarioitu vuonna 1929. Löytöpaikka on yli 2 kilometriä Männistön talolta noin 30 metriä itään vanhasta heinäladosta. Löytö tuli tasaisesta savimultamaasta noin 50 cm syvyydeltä. Noin 6 metrin päässä löytöpaikasta oli "lappalaisten kalastusmajan" jäännökset. Saari on Velaatanjärven eteläpuolella noin 4 kilometriä koilliseen Terälahden koululta.

Poikkikirves on kooltaan 91 x 47 x 29 millimetriä. Se on pieni ja paksuhko. Terä on hieman kouru. Kourun keskellä on rikkouma, jota on yritetty hioa pois. Etu- ja takalape ovat hyvin hiottuja ja sivulappeet on tikattu ja niitä on hiaistu. Salo pitää poikkikirvestä myöhäiskampakeraamisena tai myöhempänä (Salo 1988, 149).

Inventointi 1994:

Kohdetta ei tarkastettu tässä inventoinnissa, koska Suni on tarkastanut paikan vuonna 1975. Hän ei havainnut merkkejä kiinteästä muinaisjäännöksestä.

Liitekartta 1 kpl

TAMPEREEN INVENTOINTI 1994
 TEISKO, KIIMAJOKI, KOSKENNIEMI, VELAATANJÄRVEN ISOSAARI
 Liitekartta 1
 Pk 2124 11 TEISKO (1987), ote 1:20 000
 x = 6847 56 y = 2497 70 z = n. 115 (Sunin koordinaatit)



Inventointikohde n:o 107
TAMPERE, TEISKO, LEPPÄLAHTI, JUTILA
Kivikautinen irtolöytöpaikka

Pk 2124 11 TEISKO
x = 6849 10 y = 2491 59 (Jutilan päärakennus)

Löydöt:
Jutilan kansakoulu, kaksoistaltoa

Kirjallisuus:
Salo 1988, 60, 149

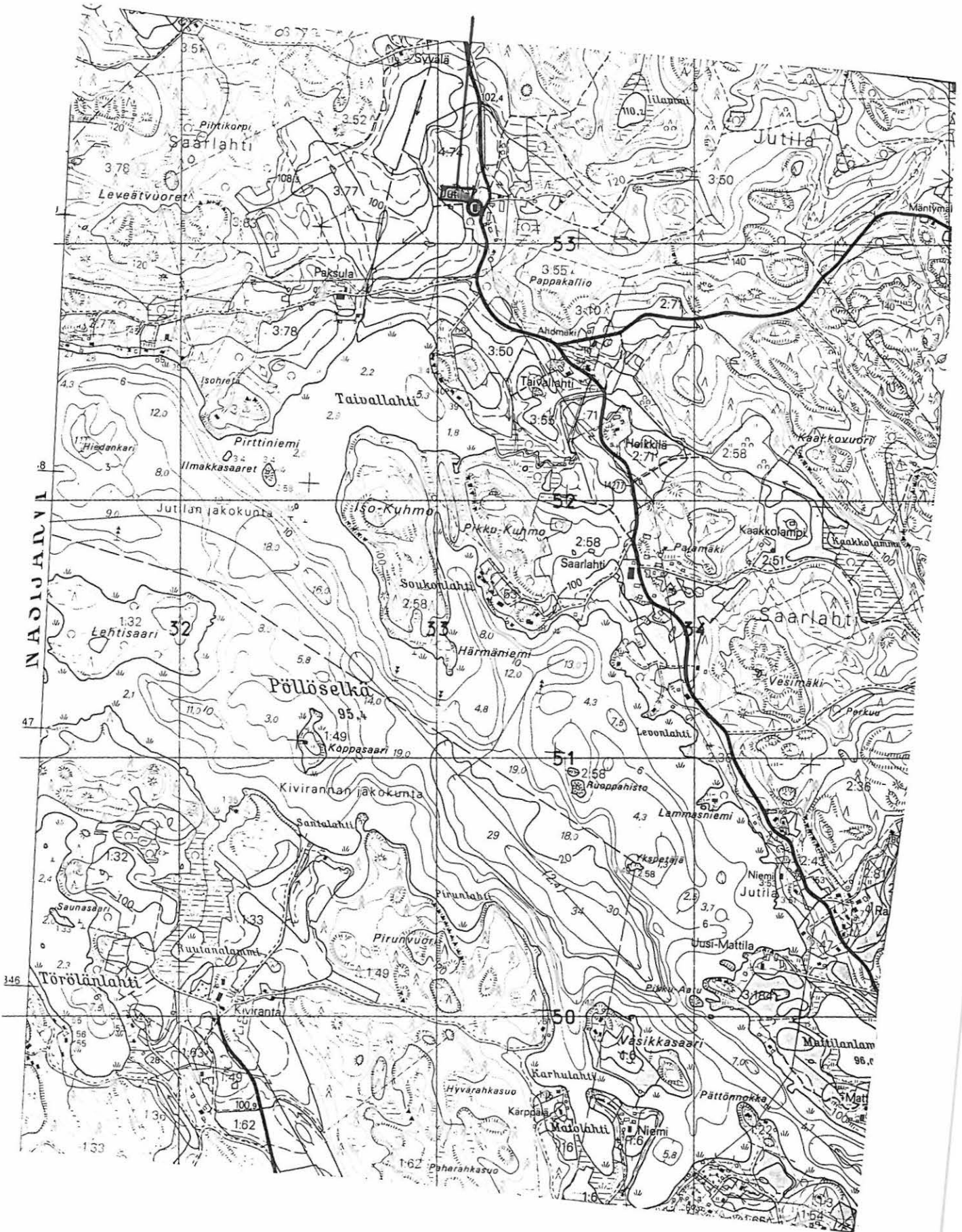
Kaksoistaltoa on löydetty Jutilan pellosto vuonna 1948. Löytöä säilytetään Jutilan kansakoululla. Jutilan tila on Leppälahden kylässä lähellä Näsijärven Taivallahden rantaa Kapeentien varrella. Tila on noin 6 kilometriä luoteeseen Terälahden koululta. Paksulan kivikautinen asuinpaikka on tilan päärakennuksesta noin 1.7 kilometriä länsilounaaseen.

Kaksoistaltoa on kooltaan noin 6.3 x 2.8 x 0.9 cm.

Inventointi 1994:
Tilalla käytiin 26.5.1994. Tilanomistajat eivät osanneet sanoa löytöpaikkaa tarkemmin.

Liitekartta 1 kpl

TAMPEREEN INVENTOINTI 1994
TEISKO, LEPPÄLAHTI, JUTILA
Liitekartta 1
Pk 2124 11 TEISKO (1987), ote 1:20 000
x = 6849 10 y = 2491 59 (Jutilan päärakennus)



Inventointikohde n:o 108
TAMPERE, TEISKO, LEPPÄLAHTI, JÄRVENPÄÄ
Kivikautinen irtolöytöpaikka

Pk 2124 12 MUROLE
x = 6850 71 y = 2491 40 z = n. 115 (Sunin koordinaatit)

Löydöt:
KM 13182
HM 686:1

Aiemmat tiedot:
Inv. Suni 1975, n:o 93

Kirjallisuus:
Salo 1988, 60, 149

Järvenpään tila sijaitsee Löytänäjärven etelälounaispuolella Löytänäntien varrella. Paikalla on hiekkapohjainen, korkean mäen kaakkoon viettävä rinne (Suni 1975, n:o 93). Tila on noin 7.2 kilometriä luoteeseen Terälahden koululta. Jutilan tila on noin 1.6 kilometriä etelään Järvenpäästä.

Kivisen keihäänkärjen katkelma (KM 13182) on löytynyt vuonna 1938 Järvenpään talon pihaan kasvinistutusta varten kaivetusta kuopasta tai hiekasta, joka on tuotu paikalle Kangasalta Paksulan hiekkakuopasta Vesijärven rannalta. Liuskekeihäänkärjen katkelma on tummanharmaata liusketta. Sen koko on 37 x 29 x 11 millimetriä. Läpileikkaus on rombimainen.

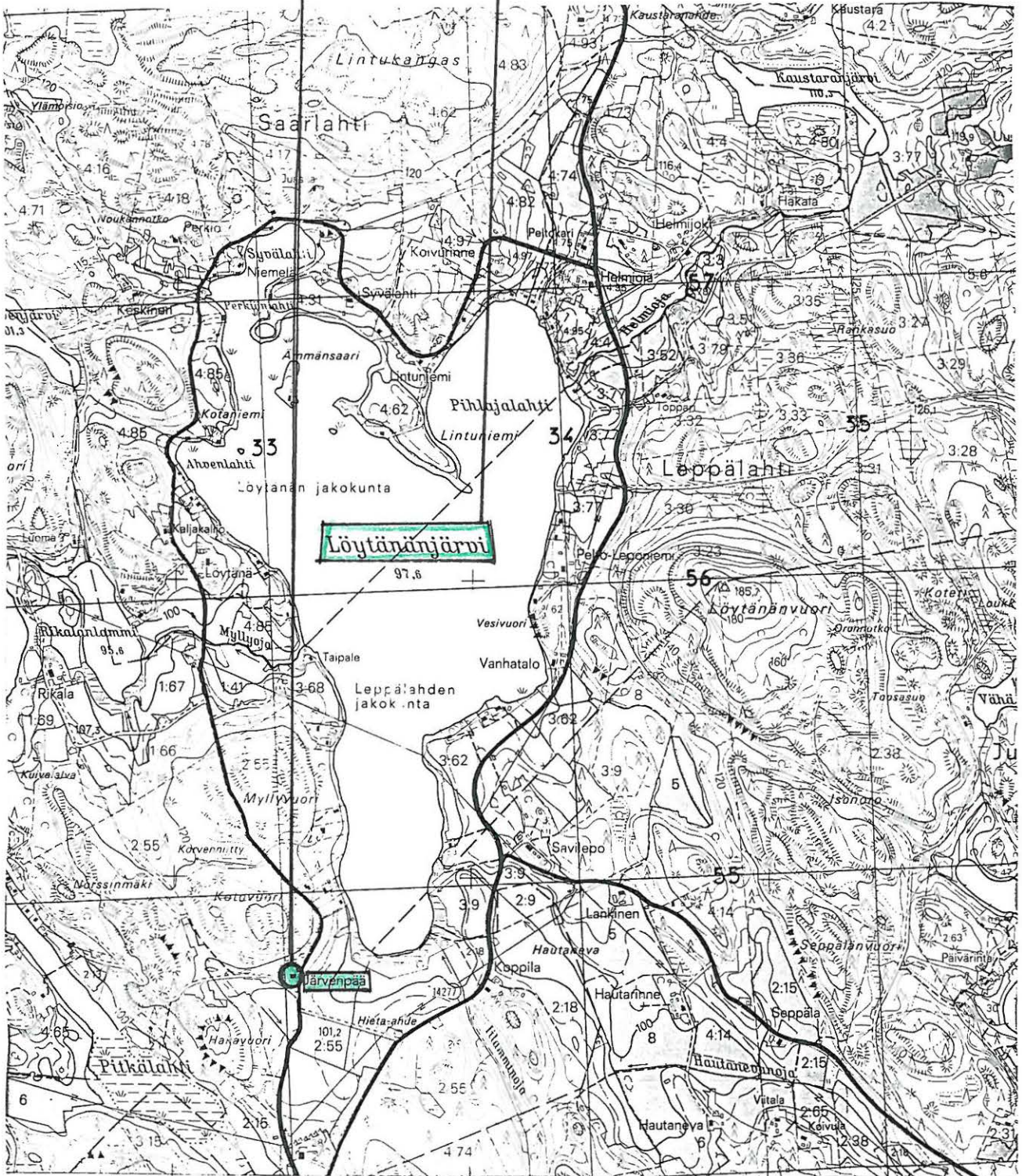
Kivitaltta (HM 686:1) on löytynyt vanhaa hiekkapeltoa kynnettäessä vuonna 1909. Lahjoittaja oli talollinen Kalle Järvenpää. Järvenpää ei välttämättä ole löytöpaikka. Taltta on harmaata kiveä. Se on kooltaan 6.6 x 3.7 x 1.5 cm. Sitä on päällisin puolin hiaistu. Kanta on leveä, mutta ohut. Terä on kaareva. Kyseessä saattaa olla pohjalainen taltta, joka ajoittuu aikaisintaan suomensjärvenkulttuurin loppuvaiheeseen (Salo 1988, 149).

Inventointi 1994:
Kohdetta ei tarkastettu tässä inventoinnissa, koska Suni on käynyt Järvenpään tilalla vuonna 1975. Hän ei havainnut merkkejä kiinteästä muinaisjäännöksestä.

Liitekartta 1 kpl

TAMPEREEN INVENTOINTI 1994
 TEISKO, LEPPÄLAHTI, JÄRVENPÄÄ
 Liitekartta 1
 Pk 2124 12 MUROLE
 x = 6850 71 y = 2491 40 z = n. 115
 (Sunin koordinaatit)

TEISKO, LEPPÄLAHTI, LÖYTÄNÄNJÄRVI



32	33 33	33 34	33 35
ELSINKI 1987	Karttarunko on interaktiivitus Aviograph B 8- ja Autograph A 8-kojeella 1:10 000 v 1971.		Korkeudet metreinä mere

Inventointikohde n:o 109
TAMPERE, TEISKO, LEPPÄLAHTI, LÖYTÄNÄNJÄRVI
Rautakautinen irtolöytöpaikka

Pk 2124 12 MUROLE

Löydöt:
KM 781

Kirjallisuus:
Salo 1988, 97, 160

Tuluskiven on löytänyt vanha sotamies Udd Löytänänjärvestä parin kyynärän syvyydestä. Löytö on saatu kansallismuseoon tohtori H. A. Reinholmin kautta. Löytänänjärvi on noin 7.2 kilometriä luoteeseen Terälahden koululta. Järven eteläkärjen lounaispuolella on Järvenpään tila, jonka alueelta on kiviakautisia irtolöytöjä.

Soikea tuluskivi, joka poikkeaa materiaalinsa puolesta muista vastaavista (Salo 1988, 97).

Ks. Leppälahden Järvenpään liitekartta

7. TARKEMMIN PAIKANTAMATTOMAT ESIHISTORIALLISET LÖYDÖT

Tampereen seudulta on löydetty seuraavat tarkemmin paikantamattomat löydöt:

Oikokirves (KM 6865:5) luultavasti kuitenkin Lempäälästä tai Pälkäneeltä.

Kiviase (HM 1232:1) löytöpaikka tuntematon (ks. Rätty 1971 – 1972, irtolöytö n:o 45).

Pyöreä reikäkivi (HM 2062), jota säilytettiin kauan Tampereen klassillisessa lyseossa.

Tampereelta on mahdollisesti löydetty seuraavat tarkemmin paikantamattomat löydöt:

Oikokirves (KM 573) Tampereelta?

Vasarakirves (HM 1:1), jonka saantipaikka Tampere; löytöpaikka tuntematon.

Pohjalainen poikkikirves (HM 1176:15), jonka säilytyspaikkana kauan Aleksanterin puukoulun vintti; löytöpaikka tuntematon.

Pohjalainen taltta (HM 1176:16), jonka säilytyspaikkana kauan Aleksanterin puukoulun vintti; löytöpaikka tuntematon.

Pohjalainen poikkikirves (HM 1176:17), jonka säilytyspaikkana kauan Aleksanterin puukoulun vintti; löytöpaikka tuntematon.

Pohjalainen kirves (HM 1176:18), jonka säilytyspaikkana kauan Aleksanterin puukoulun vintti; löytöpaikka tuntematon.

Piikivi (HM 1194:22), jonka lahjoittaja Tampereelta (ks. Rätty 1971 – 1972, irtolöytö n:o 42).

Piikirves (HM 1212:34) löytöpaikka tuntematon, luetteloitu Tampereeksi.

Piikirves (HM 1212:35) löytöpaikka tuntematon, luetteloitu Tampereeksi.

Vasarakirves (HM 1472:6) saantipaikka Tampere, löytöpaikka tuntematon.

Tampereelta on löydetty seuraavat tarkemmin paikantamattomat löydöt:

Tasataltta (KM 2093) Tampereelta puutarhasta.

Tasakantainen kivikirves (KM 2359:1).

Taltta (HM 2013).

Epilästä on löydetty seuraavat tarkemmin paikantamattomat löydöt:

Tulusrauta (HM 1377:9) Kurikan pellostä rannalta. Paikkaa ei voi enää määrittellä tarkasti (ks. myös Rätty 1971 – 1972, irtolöytö n:o 83).

Rautainen keihäänkärki (HM 1606:1) Lamminpään Lamminkylän pellostä. Paikkaa ei voi enää määrittellä tarkasti (ks. myös Rätty 1971 – 1972, irtolöytö n:o 85).

Pispalasta on löydetty seuraavat tarkemmin paikantamattomat löydöt:

Oikokirves (HM 160:1) Pispalan sorakuopasta. Aarni Erä-Esko on yhdistänyt tämän löydön

Pispan asuinpaikkaan (ks. inventointikohde n:o 1), mutta käytännössä paikka on nykyisin tuntematon (ks. Rätty 1971 – 1972, irtolöytö n:o 38; Salo 1988, 146).

Messukylästä on löydetty seuraavat tarkemmin paikantamattomat löydöt:

Rautainen pitkälehtinen ruotokeihäänkärki (KM 2635:492), luettelossa mainitaan myöhemmin lisättynä mahdollisuus, että löytö olisi Kässä(lä)n talon mailta.

Hallilasta (ent. Messukylä) on löydetty seuraavat tarkemmin paikantamattomat löydöt:

Kourutaltta (KM 2986:3) Hallilan pellostä. Rätty ja Salo paikantavat pellot Iidesjärven ja

Kaukajärven välille Vuohenojan ympäristöön ja Salo viittaa Vihiojaan etelämpänä ja

länempänä (Rätty 1971 – 1972, irtolöytö n:o 30; Salo 1988, 60, 144). Hallilan kylän peltoja

on nykyisessäkin peruskartassa sen verran laajalla alueella osin hajallaan eri puolella entisen Messukylän eteläosaa, ettei edellämainittua voi pitää paikannuksena.

Vehmaisista (ent. Messukylä) on löydetty seuraavat tarkemmin paikantamattomat löydöt:
 Olkakirves (KM 11029) Grenetin talosta saunankiuasta purettaessa. Rätty kertoo, että löydön lahjoittaja Elli Majara olisi kertonut löytäneensä kirveen Holvastin talon muurin ja palomuurin välistä, jonne se olisi heitetty (ks. Rätty 1971 – 1972, irtolöytö n:o 35).
 Alkuperäinen löytöpaikka tuntematon.

Takahuhdistista on löydetty seuraavat tarkemmin paikantamattomat löydöt:
 Oikokirves (KM 2119:252) pellosta.
 Nelisivuinen taltta (KM 1996:22) "joesta". Heikel ostama löytö, jonka löysi eräs tyttö uudessaan Kylänjoessa (Heikel 1882, 65 – 66). Salo yhdistää tämän Vuohenojaan, mutta sen Iidesjärven ja Kaukajärven väliseen osuuteen (?) (Salo 1988, 60, 146).
 Nelisivuinen oikokirves (KM 2101:197) "från en åker i 'Takahuhrin kylä'":

Aitolahdesta on löydetty seuraavat tarkemmin paikantamattomat löydöt:
 Kehdonjalaskuokka (KM 2877:16) kylän pellosta.
 Kaksi keihäänkärkeä (HM 1481:1–2), jotka lahjoitti seppä Lumio (voisivat olla Lammassaaresta?).

Teiskon Kämmenniemestä on löydetty seuraavat paikantamattomat löydöt:
 Rautakirves (KM 3135:14).

8. HISTORIALLISET JA EPÄMÄÄRÄISET KOHTEET

8.1. Historialliset kohteet

Inventointikohde n:o 110
TAMPERE, NIEMI, REUHARINSAARI
Historiallisen ajan muurijäänös

Pk 2123 09 TAMPERE
x = 6824 10 y = 2486 00 z = n. 97.5

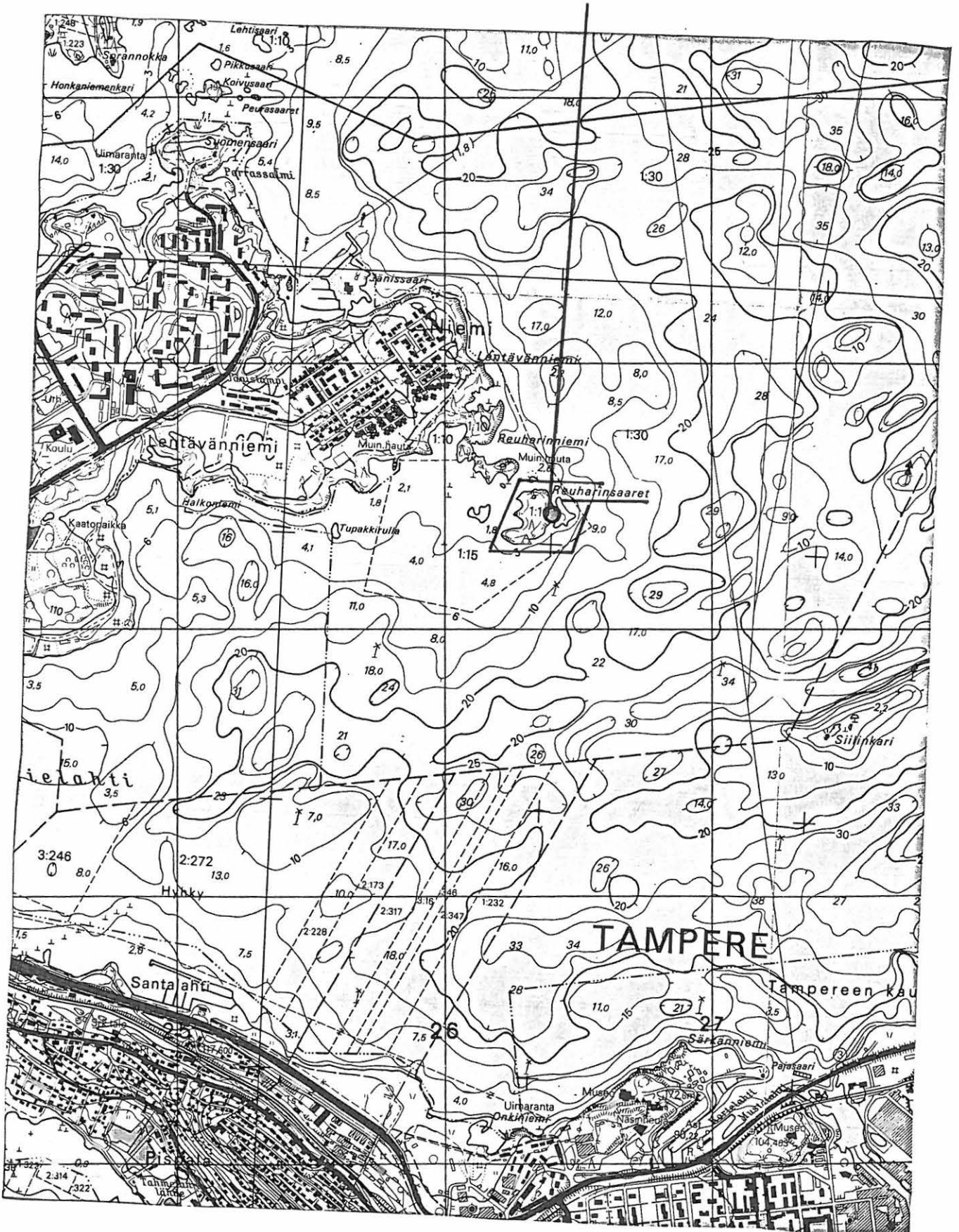
Niemen kylä, Rn:o 1:10
Om. Metsä-Serla Oy

Reuharinsaari on Näsijärvessä Reuharinniemen kaakkoispuolella. Kohde on noin 1.8 kilometriä itään Lentävänniemen koulusta.

Paikka tarkastettiin 1.6.1994. Mukana tarkastamassa oli Veli Kairisto veneineen. Saaren itäosan pohjoisrannan tuntumassa, pienen niemekkeen kannaksella havaittiin rakenne, joka tulkittiin historiallisen ajan muurijäänökseksi. Kohde sijaitsee etelään laskevalla rinteellä noin 22 metrin päässä järvenrannasta. Muurijäänös on neliönmuotoinen: sen sivun pituus on n. 5.5 metriä. Lounaiskulmassa on suuri maakivi. Pohjoisluoteispuolelta rakennelma on avoin. Muurin jatkeena idässä on luontainen kivikko. Muuri on 0.9 metriä leveä ja sen korkeus on 0.7 metriä. Keskustassa on kivetön, 3 x 1.5 metrin kokoinen alue, joka on täyttynyt roskista. Muuria on pengottu ja muutamia kiviä on ilmeisesti valahtanut raunasta. Rakennelma on selvästi ollut jonkinlainen perustus.

Liitekartta 1 kpl
Negatiivi 98734, 98735 Dia 30937-30939

TAMPEREEN INVENTOINTI 1994
NIEMI, REUHARINSAARI
Liitekartta 1
Pk 2123 09 TAMPERE (1991), ote 1:20 000
x = 6824 10 y = 2486 00 z = n. 97.5



Inventointikohde n:o 111
TAMPERE, LENTÄVÄNNIEMI
Historiallinen peltoraunio

Pk 2123 09 TAMPERE
x = 6824 12 y = 2484 90 z = n. 97.5

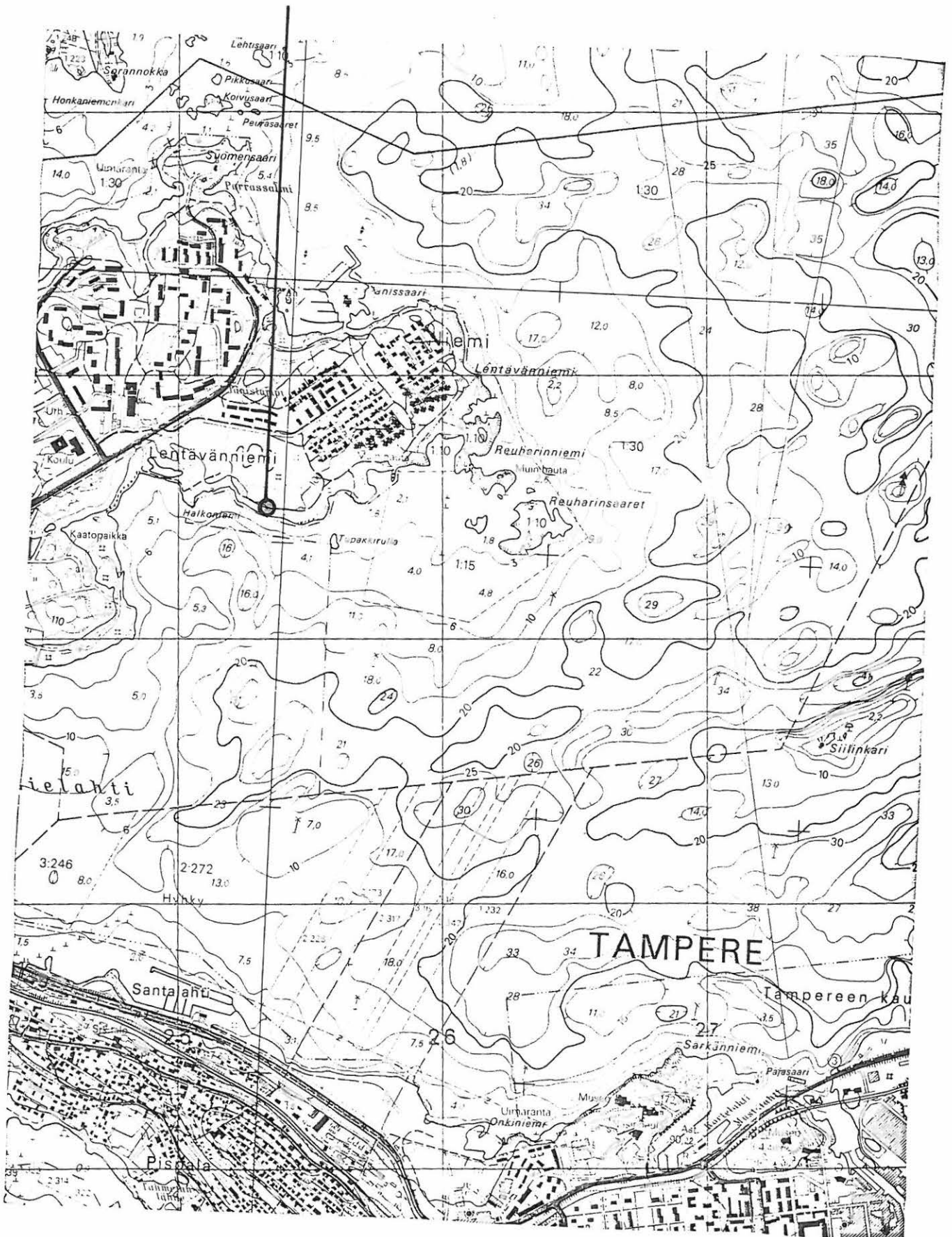
Lentävänniemen puistot
Om. Tampereen kaupunki

Kohde sijaitsee Lentävänniemen puistoalueen eteläosassa noin 700 metriä Lentävänniemen koululta itäkaakkoon ulkoilupolun eteläpuolella noin 10 metrin päässä polusta. Kohde on Halkonniemen itäpuolella. Raunio pohjoispuolella on ilmeisesti ollut pelto.

Kohde tarkastettiin 4.5.1994. Peltoraunio on kooltaan noin 2 x 1 metriä. Se on kasattu kivistä, joiden halkaisija on yleensä noin 15 senttimetriä, mutta joukossa on myös isompia ja pienempiä kiviä. Raunio on selvästi ihmisen kasaama ja siinä on kiviä kahtessa kerroksessa kellertävänruskean hiekkamaan päällä. Raunio keskellä kasvaa mänty. Rauniota purettiin kahdesta kohdasta rakenteen ja mahdollisen esihistoriallisuuden havaitsemiseksi: rauniosta ei tullut mitään esihistorialliseen viittaavaa, vain pari modernia lasin ja tiilen palasta. Raunio pohjoispuolelle tehdystä koekuopasta paljastui savista, kyntökerroksen kaltaista löysää maainesta.

Liitekartta 1 kpl

TAMPEREEN INVENTOINTI 1994
 TAMPERE, LENTÄVÄNNIEMI
 Liitekartta 1
 Pk 2123 09 TAMPERE (1991), ote 1:20 000
 x = 6824 12 y = 2484 90 z = n. 97.5



8.2. Epämääräiset kohteet

Inventointikohde n:o 112
TAMPERE, HERVANTA
Raaputettu kivi

Pk 2123 11 MESSUKYLÄ
x = 6814 30 y = 2493 10

Poliisien majalle vievän hiekkatien länsipuolella oleva noin 1 x 1 metrin kokoinen kivi, jossa luontainen pystysuora ura ja viisi poikittaista mahdollisesti raaputettua viivaa. Vaakasuorien viivojen välistä kiveä on lohjennut pois.

Paikalla käytiin 9.5.1994 H. Koskisen opastamana (931-182077); hänen ystävänsä Törni Turusta oli tehnyt ilmoituksen kivistä. Viivat voivat olla luonnollisia. Havainto ei mielestämme vaadi lisähuomiota.

Inventointikohde n:o 113
TAMPERE, LENTÄVÄNNIEMI, REUHARINKATU 15
Nuotion pohja

Pk 2123 09 TAMPERE
x = 6824 57 y = 2485 17 (tontin keskikohdan koordinaatit)

Simo Lehtonen on ilmoittanut 13.5.1994, että Lentävänniemestä (Reuharinniemestä, kuten asukkaat sanovat) on löytynyt suunnilleen keväällä 1979 nuotion pohja rivitalotyömaalta noin 20 senttimetrin syvyydeltä. Kivettömän lieden halkaisija oli noin 50 senttimetriä. Nuotion pohja oli kallionkolossa. Pihaa ei kuulemma ollut myllätty paljoa sen jälkeen. Paikka on noin kilometrin itäkoilliseen Lentävänniemen koululta.

Paikalla käytiin kaksi kertaa toukokuun lopulla 1994, mutta kummallakaan kerralla ei tavattu ketään, joka olisi tiennyt asiasta jotakin. Taloyhtiössä on kaksi taloa: toinen on lähempänä tietä ja toinen taaempänä. Ensimmäisen talon luona on pikkuisen kalliota, samoin varastorakennuksen luona. Varastorakennuksen luona olevaa kalliota tarkasteltiin, mutta mitään ei havaittu. Paikan korkeus ja topografia eivät näytä lupaavilta. Paikalla ei havaittu mitään kiinteään muinaisjäännökseen viittaavaa.

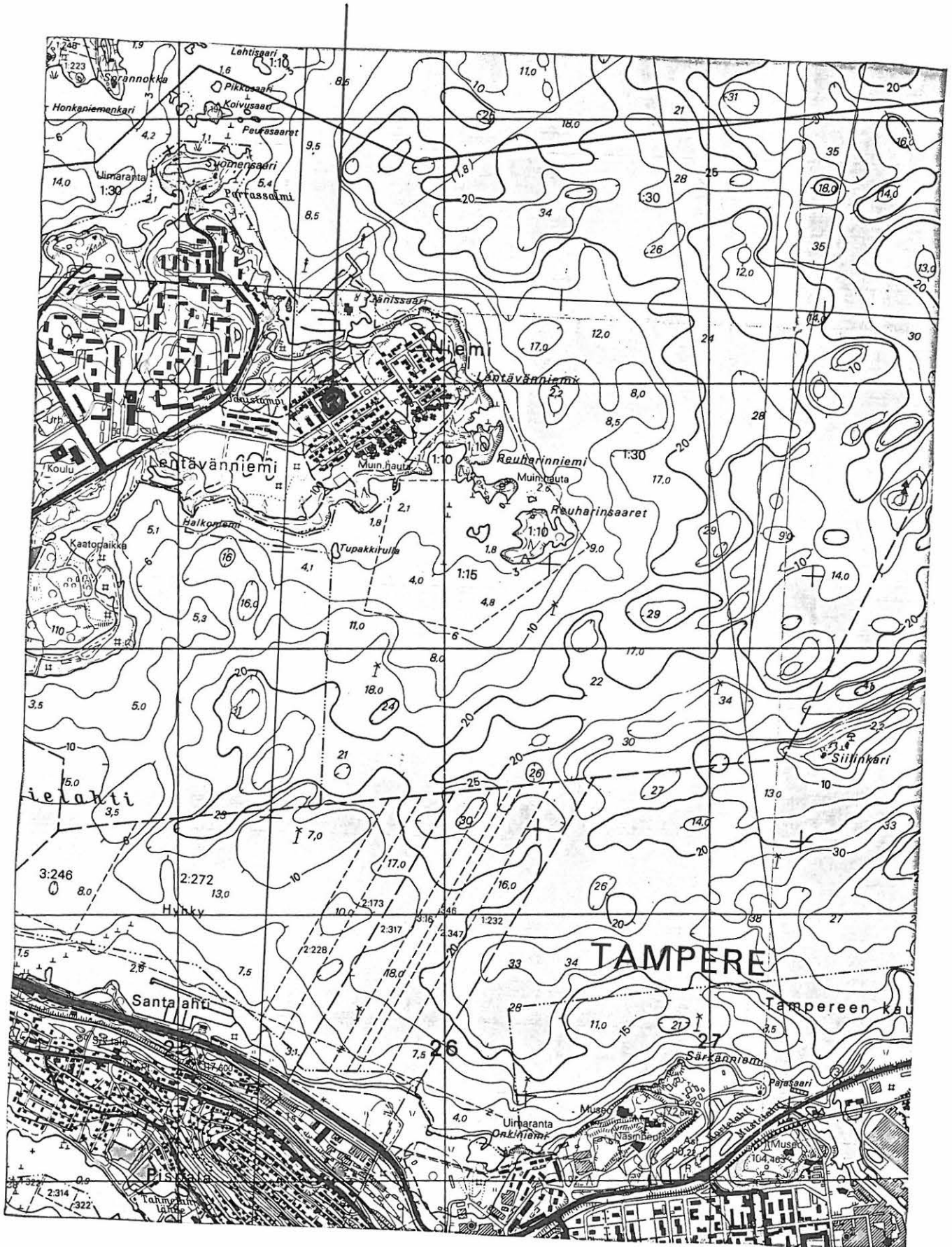
Liitekartta 1 kpl

TAMPEREEN INVENTOINTI 1994

LENTÄVÄNNIEMI, REUHARINKATU 15

Liitekartta 1: Pk 2123 09 TAMPERE (1991), ote 1:20 000

x = 6824 57 y = 2485 17 (tontin keskikohdan koordinaatit)



Inventointikohde n:o 114
 TAMPERE, KÄMMENNIEMI, KAHNA
 Hautarauniona pidetty luonnonmuodostuma

Pk 2124 10 KÄMMENNIEMI
 x = 6836 34 y = 2491 30 z = 110 (Nykäsen tarkastaman paikan koordinaatit)

Aiemmat tiedot:

Kuvaus vuodelta 1930/Museoviraston arkeologian toimiston topografinen aineisto
 Tark. Nykänen 1991

Kirjallisuus:

Salo 1988, 151

Vuonna 1930 mainittiin Kahnan talon mailla Aunessillasta noin 500 – 600 metriä pohjoiseen ja noin 300 metriä ravintoloitsija Lönnquistin ja talonomistaja Järvisen huviloista olevan hevosenkengänmuotoinen hautaraunio. Kyseinen raunio olisi ollut hiukan soikea ja noin 4 x 3 metriä laaja. Reunakivet olisivat olleet "riporinnan". Salo arvelee, ettei paikkaa olisi tarkastettu ja että kyseessä saattaisi yhtä hyvin olla kiukaanjäännös. (Salo 1988, 151.)

Kyseinen paikka tulisi lähelle Riihivuorta. Riihivuoren lounaisrinteellä Panu Nykänen kävi vuonna 1991 tarkastamassa A. Aitasalon tekemän ilmoituksen perusteella Kerttu Kaupon havaitsemia mahdollisia röykkiöitä. Alueen maaperä on moreenia, johon on todennäköisesti jäätikköjokien kuluttamana syntynyt uomia, joiden väleihin jääneet kumpareet muistuttavat pitkänomaisia röykkiöitä. Kahden keskeisen kumpareen reunat olivat rikkoutuneet metsätraktorin pyörien alla: koekuopat osoittivat kumpareiden muodostuvan erittäin huonosti lajittuneesta aineksesta, jota hallitsivat kämmenenkokoiset kivet. Riihivuoren jyrkästi nousevalla rinteillä kumpareista pohjoiseen sijaitsee noin metrin korkuinen megaliittimäinen siirtolohkare. Vallalla on alueella lisäksi käsitys, että Riihivuoren päällä sijaitsisivat tuomarinkivet.

Inventointi 1994:

Riihivuoren alue tarkastettiin 6.5.1994. Kyseessä on metsäinen ja kallioinen mäki, jonka valtapuuna on mänty. Alueella on runsaasti kivikkoa ja siirtolohkareita. Alueella on paljon luontaisia kivikasoja. Riihivuoren tarkastetulta alueelta (ks. liitekartta) ei löydetty Kahnan mahdollista kiviröykkiötä. Kaikki havaitut kivikot olivat luontaisia.

Liitekartta 1 kpl

Inventointinumero n:o 115
TAMPERE, PYYNIKKI
Ajoitukseltaan epävarma rakenne

Pk 2123 09 TAMPERE
x = 6821 15 y = 2486 10 (Rädyn koordinaatit)

Löydöt:
KM 7853

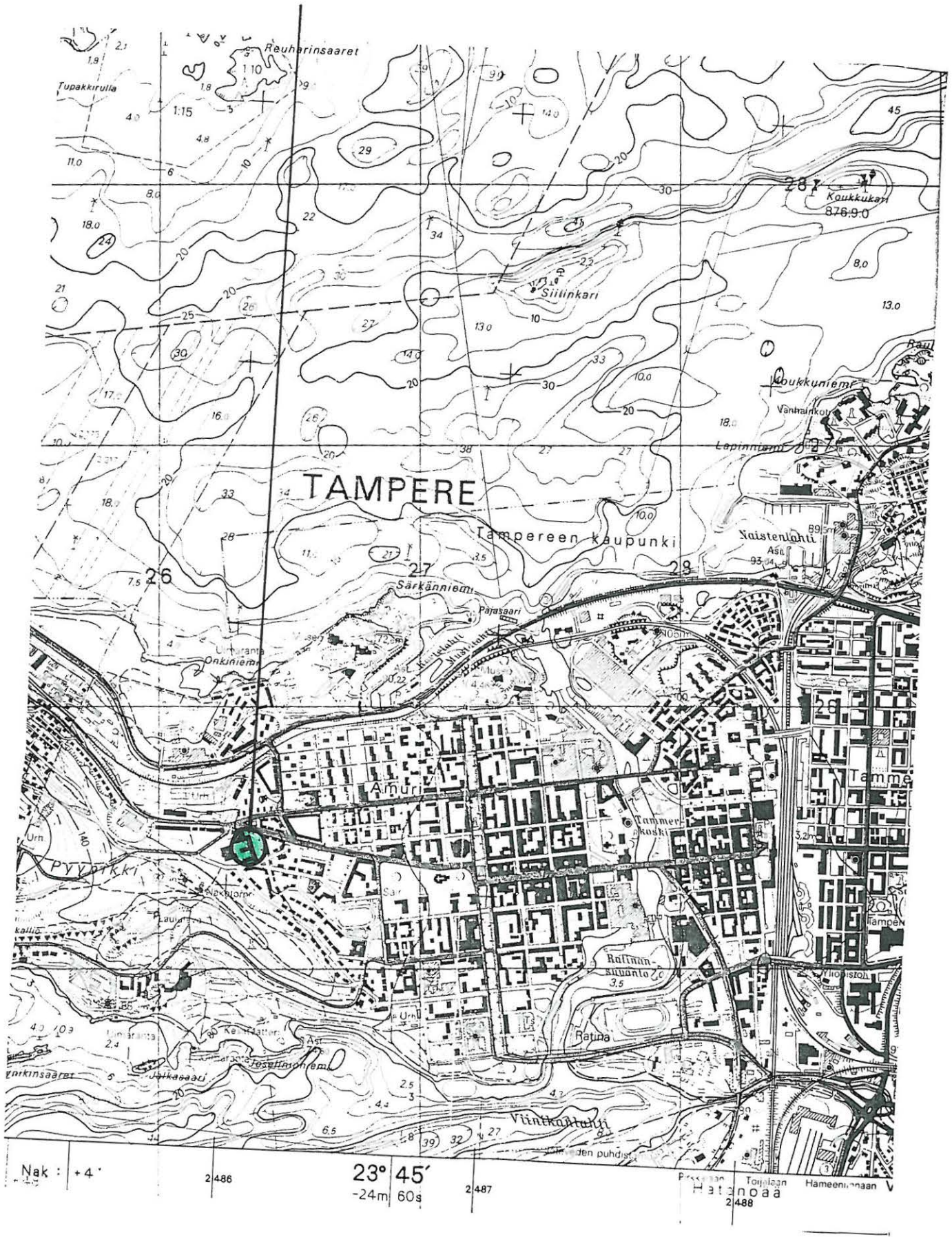
Aiemmat tiedot:
Inv. Rätty 1971 – 1972, n:o 12

Tieto löydöstä saapui kansallismuseoon vuonna 1921, jolloin saapui näytteeksi kolme "liedenkiveä". Löytö tehtiin viemäriojaa kaivettaessa Pyynikillä noin 230 metriä itäkoilliseen Pyynikin näkötorresta ja noin 570 metriä itäkaakkoon Santalahdesta. Paikka on paikallistettavissa Palomäentiellä olevan ammattikoulun tontille.

Kyseisissä kivissä ilmeisesti oli palojälkiä. Ne olivat osa 4 metriä pitkää, 2 metriä leveää ja puolen metrin paksuisesta kivitasaumasta, joka löytyi 2.5 metrin syvyydestä. Löydön laatu ja selitys löytösyvyyteen pysyvät avoimina. Rätty veikkaa ennemmin jonkinlaista hauta- tai uhriröykkiötä kuin liettä (Rätty 1971 – 72, n:o 12).

Liitekarta 1 kpl

TAMPEREEN INVENTOINTI 1994
 PYYNIKKI
 Liitekartta 1
 Pk 2123 09 TAMPERE (1991), ote 1:20 000
 x = 6821 15 y = 2486 10 (Rädyn koordinaati)



8.3. Eräitä historiallisissa lähteissä kiinteiksi muinaisjäännöksiksi mainittuja kohteita ja muita aikaisempia historiallisia tai epämääräisiä kohteita

Entisessä Messukylässä mainittiin olevan erään **Lapinlinnan**, joka oli korkea vuori muutamalla saarella Näsijärvessä, likellä rajaa. Sitä arveltiin lappalaisten puolustuspaikaksi. Näsijärvessä oli **Lapinsaari**-niminen paikka Niihamanlahdessa, mutta se oli pieni kari. (Heikel 1882, 66; Appelgren 1891, 19; Rätty 1971 – 1972, 67.)

Entisessä Messukylässä mainittiin Näsijärven saarilla olleen kivisiä "**Lappringar**", kivisiä pyöreähköjä rakennuksenpohjia, joita pidettiin lappalaisten kodan perustuksina. Niitä ei Heikelin aikana enää löydetty. (Heikel 1882, 67; Rätty 1971 – 1972, 67.)

Noidanvasara oli Ylöjärven ja Hyhkyn rajapaikka keskiajan lopulla. Se oli suuri kivi. (Kaukovalta 1934, 38; Rätty 1971 – 1972, 67.)

Ämmänmäki Aitolahden Palon kylässä Partolan talon alueella oli Suomen nimiarkiston nimilapun (99/26 1) mukaan naisten uhripaikka pakanuuden aikana (Rätty 1971 – 1972, 67).

Rätty on maininnut **Niihamassa** sijainneen noin 4 x 5 x 0.5 metrin kokoisen **historiallisen kiviröykkiön** ja kiviaidan sen läheisyydessä Luhtaan ja Niihaman ryssänuunin välimaastossa (Rätty 1971 – 1972, 68)

Rätty on ottanut mukaan kertomukseensa Elias Enteen 21.9.1932 antaman tiedonannon perusteella **Irjalan kartanon alueella** olleen **kummun**, jonka sisällä oli kiviröykkiö ja kivien välissä tuhkaa. Samaa tarkoitti ehkä jo kirkkoherra Olander 18.5.1909. Rätty *ei pystynyt löytämään tai paikallistamaan kumpua* Irjalan mailla, joista suuri osa oli pientaloasutusalueena. (Rätty 1971 – 1972, n:o 30.)

Rätty on ottanut mukaan kertomukseensa *paikallistamattomana kivikautisena asuinpaikkana* professori Rurik Pihkalan kartalle paikantaman **Pihkalanojan eli entisen Hurmanlaskun Laalahdesta Aitolahdesta**. Hurmanlaskun pohjasta noin kahden metrin syvyydestä professori Pihkala oli löytänyt selvärakenteisen kivilieden, jossa oli runsaasti hiiliä. Sen päällä oli ollut savea. (Rätty 1971 – 1972, n:o 40.)

Rätty on ottanut mukaan kertomukseensa *tarkistamattoman kiviraunion* **Aitolahden Laalahdesta**. Professori Rurik Pihkala oli löytänyt paikan. (Rätty 1971 – 1972, n:o 41.)

Rätty mainitsee kertomuksessaan *kaksi tai kolme* ilmeisesti **Taatalan torpan/talon** pihaa raivattaessa syntyneitä *historiallista kiviröykkiötä* (Rätty 1971 – 1972, 65, irtolöydön n:o 87 yhteydessä).

Tuula Heikkurinen–Montell on käynyt vuonna 13.10.1987 tarkastamassa **Messukylän Finnimäessä (Lystihuoneenpuistossa)** ympyränmuotoisen muurimaisen, suuruudeltaan noin 20 x 16 metriä olevan *historiallisen kivilatomuksen* (Heikkurinen–Montell 1987/1990)..

ARKISTOLÄHTEET

MUSEOVIRASTON ARKEOLOGIAN OSASTON TOPOGRAFINEN ARKISTO

Erä-Esko, A., 1948. Nokian kauppalan ja ent. Pohjois-Pirkkalan pitäjän Tampereen kaupunkiin liitettyjen osien kiinteät muinaisjäännökset. Kertomus inventointimatkasta.

Hackman, A., 1909. Undersökning af ett graföse på Kukkojenkivimäki i Hinttala hemmans mark i Takahuhti by. Kaivauskertomus.

Heikkurinen-Montell, T., 1987 (1990). Tampere, Messukylä, Finninmäki (Lystihuoneenpuisto). Tarkastuskertomus.

Heikkurinen-Montell, T., 1988. Tampere, Ristinarkku, Pappulanmäki. Tarkastuskertomus.

Heikkurinen-Montell, T., 1988. Tampere, Takahuhti, Veijankuja. Tarkastuskertomus.

Heikkurinen-Montell, T., 1990. Tampere, Teisko, Iso-Kartano. Tarkastuskertomus.

Heikkurinen-Montell, T., 1993. Tampere, Ala-Pispala, Pispala. Tarkastuskertomus.

Heikkurinen-Montell, T., 1993. Tampere, Lentävänniemi, Lentävänniemi. Tarkastuskertomus.

Heikkurinen-Montell, T., 1993. Tampere, Reuharinniemi, Reuharinniemi. Tarkastuskertomus.

Heikkurinen-Montell, T., 1993. Tampere, Villilä, Tapparamäki. Tarkastuskertomus.

Hirviluoto, A-L, 1972. Tampere, Kämmenniemi, Luonankorpi. Tarkastuskertomus.

Honkanen, P., 1981. Tampere, Teisko, Kämmenniemi. Kivikautisen asuinpaikan koekaivaus kesällä 1981. Kaivauskertomus.

Karivieri, A., 1986. Tampere, Ristinarkku, Veijankuja. Koekaivaus rautakautisen kalmiston alueella. Kaivauskertomus.

Karivieri, A., 1988. Tampereen itäisen ohikulkutien alueella suoritettut maastotutkimukset syyskuussa 1988. Tampere, Takahuhti, Kässälä, Loimala 12. - 16.9.1988. Tampere, Messukylä, Viiala, Vilusenkartano 19.9. - 23.9.1988.

Leppäaho, J., 1937. Messukylän pitäjän Kartanon Lammassaaren rautakautinen kalmistopaikka. Tarkastuskertomus (ote päiväkirjasta, valokuvia).

Nallinmaa, T., 1971. Tampereen Vilusenharjun kalmiston työntömultien seulonta 2.6. - 26.8.1971. Kertomus.

Nykänen, P., 1991. Kertomus tarkastuksesta Tampereen Teiskon Kämmenniemen kylän Riihivuoren lounaisrinteelle. Tarkastuskertomus.

Pälsi, S., 1943. Messukylä, Kartanonsaari, rautasorvari Arvo Lumion löydöt. Tarkastuskertomus.

Räty, J., 1971. Kertomus hum.kand. Jouko Rätyn kaivauttamista rautakautisista asuinpaikka-löydöksistä elokuun 3. – 18. päivien välisenä aikana vuonna 1971 Tampereen Messukylän Takahuhdin Linnan talon alueella. Kaivauskertomus.

Räty, J., 1971 – 1972. Tampereen muinaisjäännökset. Tampereen alueen, paitsi Teiskon kaupunginosan, inventointi. Inventointikertomus.

Räty, J., 1972. Tampere, Messukylä, Takahuhti, Kukkoinkivenmäen kalmisto. Tarkastuskertomus.

Sarasmo, E., 1961 (1972). Kertomus tarkastuskaivauksesta Tampereen Villilän alueen Ylä-Villilän maalla olevalla n.k. Kuningashauta-kumpareella 1.–2.6.61. Kaivauskertomus.

Sarasmo, E., 1961. Kertomus ruumis- ja polttokalmiston kaivauksesta Tampereen Messukylän Vilusenharjulla 7. – 9.8. ja 23.8. – 9.9.1961. Kaivauskertomus.

Sarasmo, E., 1962. Kertomus jatko-kaivauksista Tampereen Messukylän Vilusenharjun rautakautisessa poltto- ja ruumiskalmistossa (12)13.6. – 6.7. ja 28.8. – 1.9.1962. Kaivauskertomus.

Sarasmo, E., 1967. Selostus Tampereen Messukylän Kokin pellon kivikautisen asuinpaikan kaivauksesta. 19. – 30.6.1967.

Sarasmo, E., 1968. Kertomuskivikautisen asuinpaikan kaivauksesta Tampereen Messukylän Vuohenojalla Kokin pellolla 19. – 30.6. 1967. Kaivauskertomus.

Sarasmo, E., 1971. Tampere. Lapinrauniot Lentävänniemen Reuharinniemen kärjessä. Tarkastuskertomus.

Suni, M., 1975. Tampereen Teiskon, Tottijärven, Valkeakosken ja Viljakkalan inventointi. Inventointikertomus.

Söyrinki-Harmo, L., 1986. Tampere, Takahuhti, Veijanmäki, Riihimäki, Makasiinimäki/Veijankuva. Tarkastuskertomus (valokuvia).

Tallgren, A. M., 1913. Kertomus muinaistieteellisistä tutkimuksista Messukylän Takahuhdin Hinttalan kylän Kukkojen(kiven)mäellä toukokuussa 1913. Kaivauskertomus.

Voionmaa, J., 1938. Keihäänkärkien KM 10749 löytöpaikka Messukylän pitäjän Pappilankylän Kartanonsaaressa. Kaivaus/tarkastuskertomuskertomus.

TURUN YLIOPISTON ARKEOLOGIAN OSASTO

Nallinmaa, T., 1971. Tampere, Vilusenharju. Nuoremman rautakauden kalmisto Pirkanmaalla. Pro gradu -työ.

KARTAT

Calonius, F. L., 1892. Tampereen asemakartta vuonna 1892.
 Tampereen kaupungin asemakartta 1921. Mk 1:8000.
 Pispalan asemakartta 1936. Tampereen kirjapaino.
 Messukylä 1936. Maanmittaushallitus.
 Pitäjänkartta V:5/23 1946. Aitolahti..

KIRJALLISUUS

- Alhonen, P., 1988. Tampereen luonnonympäristön kehitysvaiheet. Tampereen historia I. Vaiheet ennen 1840-lukua. Tampere.
- Edgren, H., 1978. Suomen kampakeraamisen kulttuurin reikäkivet. – *HYAL* 15.
- Heikel, A. O., 1882. Kertomus Pirkkalan kihlakunnan muinaisjäänöksistä. – *Bidrag till kannedom af Finlands natur och folk XXXVIII*. Helsinki.
- Kanerva, U., Kaupunkiasutus valloittamassa Messukylää. Messukylän historia II.
- Kaukovalta, K. V., 1934. Pirkkalan heimo- ja keskiaika. Pirkkalan historia. Tampere.
- Kivikoski, E., 1947. Suomen rautakauden kuvasto I. Porvoo.
- Kivikoski, E., 1973. Die Eisenzeit Finnlands. Bildwerk und Text. Finnische Altertums-gesellschaft. Helsinki.
- Lehtosalo-Hilander, P.-L., 1982 I. Luistari I. The Graves. – *SMYA* 82:1.
- Lehtosalo-Hilander, P.-L., 1982 II. Luistari II. The Artifacts. – *SMYA* 82:2.
- Pirkanmaan vuosikirja 1994. – Pirkanmaan liitto A 6.
- Rasila, V., 1984. Tampereen historia II. 1840-luvulta vuoteen 1905.
- Rasila, V., 1988. Markkinapaikasta tehdaskaupungiksi. Tampereen historia I. Vaiheet ennen 1840-lukua. Tampere.
- Salmo, H., 1952. Rautakausi. Satakunnan historia II. Vammala.
- Salo, U., 1988. Tampereen esihistoria. Tampereen historia I. Vaiheet ennen 1840-lukua. Tampere.
- Sarvas, P., 1971. Ristiretkiajan ajoituskysymyksiä. – *SM* 1971.
- Tampereen rakennuskulttuuri, maisemat ja luonnonsuojelu. – Tampereen kaavoitusvirasto By/3/1985.

Tampereen yleiskaava 1988. Selostus. – Tampereen kaupungin tutkimuksia ja selvityksiä sarjan julkaisuja/66. Kaavoitusvirasto Ay/1/88.

Wuolijoki, H., 1972. Suomen rautakauden silmäkirveet. – HYAL 4.

LYHENTEET

HYAL = Helsingin yliopiston arkeologian laitoksen moniste

SM = Suomen museo

SMYA = Suomen muinaismuistoyhdistyksen aikakauskirja

- LIITE 2 LUETTELO KERTOMUKSEEN LIITTYVISTÄ MUSTAVALKOISISTA NEGATIIVEISTA
(kuvaaja: Teija Nurminen)
- 98699 NIEMI, REUHARINNIEMI (n:o 3) 3.5.1994
Suurempi lapinraunio, kuvattu suunnasta E
- 98700 NIEMI, REUHARINNIEMI (n:o 3) 3.5.1994
Suurempi lapinraunio E
- 98701 NIEMI, REUHARINNIEMI (n:o 3) 3.5.1994
Lapinrauniot S
- 98702 NIEMI, REUHARINNIEMI (n:o 3) 3.5.1994
Lapinrauniot W
- 98703 NIEMI, REUHARINNIEMI (n:o 49) 3.5.1994
Irtolöytöpaikka polun vasemmalla puolella N
- 98704 LENTÄVÄNNIEMI 1 (n:o 4) 4.5.1994
Maantasainen kiviröykkiö NW
- 98705 PISPALA/HYHKY, PISPA (n:o 1) 5.5.1994
Yleiskuva kivikautisesta asuinpaikasta NNE
- 98706 PISPALA, TAHMELAN LÄHDE (n:o 9) 5.5.1994
Yleiskuva NNE
- 98707 TEISKO, POHJANKAPEE, KAPEENNIEMI (n:o 44) 6.5.1994
Pohjoisempi lapinraunio (A) SE
- 98708 TEISKO, POHJANKAPEE, KAPEENNIEMI (n:o 44) 6.5.1994
Eteläisempi lapinraunio (B) E
- 98709 PAPPILA, SIKOSUONMÄKI (n:o 24) 11.5.1994
"Seitakivi" E
- 98710 PAPPILA, SIKOSUONMÄKI (n:o 24) 11.5.1994
"Aurinkokivi" W
- 98711 MESSUKYLÄ, VORMISTO (n:o 75) 12.5.1994
Yleiskuva peltoalueesta, tilan päärakennus taustalla S
- 98712 TEISKO, TEISKOLA, TEISKOLAN KARTANO 1 (n:o 38) 16.5.1994
Yleiskuva SW
- 98713 TEISKO, TEISKOLA, TEISKOLAN KARTANO 2 (n:o 39) 16.5.1994
Yleiskuva SW
- 98714 TEISKO, TEISKOLA, TEISKOLAN KARTANO 3 (n:o 40) 16.5.1994
Yleiskuva SSW
- 98715 LENTÄVÄNNIEMI 2 (n:o 42) 17.5.1994
Lapinraunio SE
- 98716 NIEMI, LENTÄVÄNNIEMI 3 (n:o 43) 17.5.1994
Yleiskuva asuinpaikasta, Visa Suonpää koekuoppa 7:n kohdalla S
- 98717 TAKAHUHTI, KALMO (n:o 19) 23.5.1994
Yleiskuva "tuhoutunneesta uhrilähteestä" N
- 98718 TAKAHUHTI/PAPPILA, LINNA (n:o 18) 23.5.1994
Röykkiö III N
- 98719 TAKAHUHTI/PAPPILA, LINNA (n:o 18) 23.5.1994
Röykkiö III NW
- 98720 TAKAHUHTI/PAPPILA, LINNA (n:o 18) 23.5.1994
Röykkiöt I ja II S
- 98721 PAPPILA, KUKKOJENKIVENMÄKI (n:o 20) 23.5.1994
Yleiskuva Huunalankatu 9:n pihasta W
- 98722 TAKAHUHTI, KOKKO (n:o 50) 23.5.1994
Yleiskuva irtolöytöpaikasta, tulusrauta pellostä keskellä olevan pensaan ja peltotien oikealta puolelta NNE

- 98723 PAPPILA, PAPPINEN (n:o 16) 23.5.1994
Yleiskuva SW
- 98724 TEISKO, SAARLAHTI, PAKSULA (n:o 36) 24.5.1994
Yleiskuva tienleikkausalueesta S
- 98725 VILLILÄ, SAUNASAARI (n:o 6) 25.5.1994
Yleiskuva tuhoutuneesta lapinrauniosta, jäljellä vain silmäkivi W
- 98726 XVIII KAUPUNGINOSA, VIINIKANOJA (n:o 10) 25.5.1994
Yleiskuva pohjoisrannasta E
- 98727 TEISKO, VÄRMÄLÄ, ISO-KARTANO (n:o 41) 27.5.1994
Yleiskuva N
- 98728 MESSUKYLÄ/HAIHARA, VILUSENHARJU (n:o 23) 27.5.1994
Yleiskuva SE
- 98729 TEISKO, KUORANTA, KONTUSAARI (n:o 46) 31.5.1994
Lapinraunio S
- 98730 TEISKO, KUORANTA, KONTUSAARI (n:o 46) 31.5.1994
Lapinraunio NNE
- 98731 TEISKO, TEISKOLA, KOLJONSAARI (n:o 45) 31.5.1994
Lapinraunio N
- 98732 TEISKO, TEISKOLA, KOLJONSAARI (n:o 45) 31.5.1994
Lapinraunio NNE
- 98733 PAPPILA, KARTANOSAARI = LAMMASSAARI (n:o 29) 1.6.1994
Yleiskuva Lumion huvilan alueesta SE
- 98734 NIEMI, REUHARINSAARI (n:o 110) 1.6.1994
Historiallinen kivirakennelma W
- 98735 NIEMI, REUHARINSAARI (n:o 110) 1.6.1994
Historiallinen kivirakennelma S
- 98736 NIEMI, REUHARINSAARI (n:o 48) 1.6.1994
Yleiskuva irtolöytöpaikasta E
- 98737 TAKAHUHTI, PAPPULANMÄKI (n:o 21) 2.6.1994
Yleiskuva kalliomäestä S
- 98738 TAATALA, HARKONTIE 2 (n:o 11) 23.6.1994
Yleiskuva "röykkiöalueesta" W

LIITE 3 LUETTELO KERTOMUKSEEN LIITTYVISTÄ DIOISTA
(kuvaaja: Teija Nurminen, jollei toisin mainita)

- 30899 NIEMI, REUHARINNIEMI (n:o 3) 3.5.1994
Suurempi lapinraunio, kuvattu suunnasta E
- 30900 NIEMI, REUHARINNIEMI (n:o 3) 3.5.1994
Lapinrauniot S
- 30901 NIEMI, REUHARINNIEMI (n:o 3) 3.5.1994
Lapinrauniot W
- 30902 NIEMI, REUHARINNIEMI (n:o 49) 3.5.1994
Irtolöytöpaikka polun vasemmalla puolella N
- 30903 LENTÄVÄNNIEMI 1 (n:o 4) 4.5.1994
Maantasainen kiviröykkiö NW
- 30904 VILLILÄ, TAPPARAMÄKI (n:o 2) 4.5.
Yleiskuva NW
- 30905 PISPALA/HYHKY, PISPA (n:o 1) 5.5.1994
Yleiskuva kivikautisesta asuinpaikasta NNE
- 30906 PISPALA/HYHKY, PISPA (n:o 1) 20.5.1994 Tuija-Liisa Soininen
Työkuva: pintapoimintaa NW
- 30907 PISPALA, TAHMELAN LÄHDE (n:o 9) 5.5.1994
Yleiskuva NNE
- 30908 TEISKO, POHJANKAPEE, KAPEENNIEMI (n:o 44) 6.5.1994
Pohjoisempi lapinraunio (A) SE
- 30909 TEISKO, POHJANKAPEE, KAPEENNIEMI (n:o 44) 6.5.1994
Eteläisempi lapinraunio (B) E
- 30910 PAPPILA, SIKOSUONMÄKI (n:o 24) 11.5.1994
"Seitakivi" S
- 30911 MESSUKYLÄ, VORMISTO (n:o 75) 12.5.1994
Yleiskuva peltoalueesta, tilan päärakennus taustalla S
- 30912 TEISKO, TEISKOLA, TEISKOLAN KARTANO 1 (n:o 38) 16.5.1994
Yleiskuva SW
- 30913 TEISKO, TEISKOLA, TEISKOLAN KARTANO 2 (n:o 39) 16.5.1994
Yleiskuva SW
- 30914 TEISKO, TEISKOLA, TEISKOLAN KARTANO 3 (n:o 40) 16.5.1994
Yleiskuva SSW
- 30915 LENTÄVÄNNIEMI 2 (n:o 42) 17.5.1994
Lapinraunio SE
- 30915 D LENTÄVÄNNIEMI 2 (n:o 42) 17.5.1994
Lapinraunio SE
- 30916 NIEMI, LENTÄVÄNNIEMI 3 (n:o 43) 17.5.1994
Yleiskuva asuinpaikasta, Visa Suonpää koekuoppa 7:n kohdalla S
- 30917 NIEMI, LENTÄVÄNNIEMI 3 (n:o 43) 17.5.1994
Koekuoppa 7:n kiveystä ja routaista nokimaata, kuvassa Visa Suonpää S
- 30918 TAMPEREEN KAUPUNKI, PYYNIKKI, JALKASAARI (n:o 47) 19.5.1994
Visa Suonpää ja Petri Kontro kaivavat koekuoppa 1:stä, josta löytyi kaksi kvartsti-iskosta NNE
- 30919 TAKAHUHTI/PAPPILA, LINNA (n:o 18) 23.5.1994
Röykkiö III C-talon NW-puolisella nurmikolla N
- 30920 TAKAHUHTI/PAPPILA, LINNA (n:o 18) 23.5.1994
Röykkiö III NW
- 30921 TAKAHUHTI/PAPPILA, LINNA (n:o 18) 23.5.1994
Röykkiöt I ja II S

- 30922 PAPPILA, KUKKOJENKIVENMÄKI (n:o 20) 23.5.1994
Yleiskuva Huunalankatu 9:n pihasta W
- 30923 TAKAHUHTI, KOKKO (n:o 50) 23.5.1994
Yleiskuva irtolöytöpaikasta, tulusrauta pellostä keskellä olevan pensaan ja peltotien oikealta puolelta NNE
- 30924 PAPPILA, PAPPINEN (n:o 16) 26.5.1994
Yleiskuva SW
- 30925 TEISKO, SAARLAHTI, PAKSULA (n:o 36) 24.5.1994
Yleiskuva tienleikkausalueesta S
- 30926 TEISKO, SAARLAHTI, PAKSULA (n:o 36) 26.5.1994
Visa Suonpää kerää keramiikanpaloja tienleikkauksesta SE
- 30927 VILLILÄ, SAUNASAARI (n:o 6) 25.5.1994
Yleiskuva tuhoutuneesta lapinrauniosta, jäljellä vain silmäkivi W
- 30928 VILLILÄ, SAUNASAARI (ks. n:o 6) 25.5.1994
Itäpään luontaista kiveystä E
- 30929 XVIII KAUPUNGINOSA, VIINIKANOJA (n:o 10) 25.5.1994
Yleiskuva pohjoisrannasta E
- 30930 TEISKO, VÄRMÄLÄ, ISO-KARTANO (n:o 41) 27.5.1994
Yleiskuva N
- 30931 MESSUKYLÄ/HAIHARA, VILUSENHARJU (n:o 23) 27.5.1994
Yleiskuva SE
- 30932 TEISKO, KUORANTA, KONTUSAARI (n:o 46) 31.5.1994
Lapinraunio S
- 30933 TEISKO, KUORANTA, KONTUSAARI (n:o 46) 31.5.1994
Lapinraunio NNE
- 30934 TEISKO, TEISKOLA, KOLJONSAARI (n:o 45) 31.5.1994
Lapinraunio N
- 30935 TEISKO, TEISKOLA, KOLJONSAARI (n:o 45) 31.5.1994
Lapinraunio NNE
- 30936 PAPPILA, KARTANOSAARI = LAMMASSAARI (n:o 29) 1.6.1994
Yleiskuva Lumion huvilan alueesta SE
- 30937 NIEMI, REUHARINSAARI (n:o 110) 1.6.1994
Historiallinen kivirakennelma W
- 30938 NIEMI, REUHARINSAARI (n:o 110) 1.6.1994
Historiallinen kivirakennelma S
- 30939 NIEMI, REUHARINSAARI (n:o 110) 1.6.1994
Historiallinen kivirakennelma N
- 30940 NIEMI, REUHARINSAARI (n:o 48) 1.6.1994
Yleiskuva irtolöytöpaikan alueesta E
- 30941 TAKAHUHTI, PAPPULANMÄKI (n:o 21) 2.6.1994
Kalliomäellä kivessä olevia luontaisia kuoppia S
- 30942 TAKAHUHTI, PAPPULANMÄKI (n:o 21) 2.6.1994
Yleiskuva kalliomäestä S
- 30943 LENTÄVÄNNIEMI 1 (n:o 4) 19.10.1994 Olli Soininen
Maantasainen kiviröykkiö, taustalla T.-L. Soininen ja V. Kairisto SE
- 30944 LENTÄVÄNNIEMI 1 (n:o 4) 19.10.1994 Olli Soininen
Maantasainen kiviröykkiö N
- 30945 TEISKO, POHJANKAPEE, KAPEENNIEMI (n:o 44) 19.10.1994
Olli Soininen
Pohjoisempi lapinraunio (A) , kuvassa kummeli SE
- 30946 TEISKO, POHJANKAPEE, KAPEENNIEMI (n:o 44) 19.10.1994
Olli Soininen
Pohjoisempi lapinraunio (A) N

- 30947 TEISKO, POHJANKAPEE, KAPEENNIEMI (n:o 44) 19.10.1994
Olli Soininen
Eteläisempi lapinraunio (B) NE
- 30948 TEISKO, POHJANKAPEE, KAPEENNIEMI (n:o 44) 19.10.1994
Olli Soininen
Eteläisempi lapinraunio (B) S
- 30949 TEISKO, POHJANKAPEE, KAPEENNIEMI (n:o 44) 19.10.1994
Olli Soininen
Eteläisempi lapinraunio (B) S
- 30950 TEISKO, POHJANKAPEE, KAPEENNIEMI (n:o 44) 19.10.1994
Olli Soininen
Eteläisempi lapinraunio (B) W



Negatiivi
98715

KUVA 1. LENTÄVÄNNIEMI 2. Lapinraunio (inv. kohde n:o 42)




Negatiivi
98716

KUVA 2. NIEMI, LENTÄVÄNNIEMI 3. Yleiskuva asuinpaikasta. Visa Suonpää
Koevuoppa 7:n kohdalla (inv. kohde n:o 43)



Negatiivi
98707

KUVA 3. TEISKO, POHJANKAPEE, KAPEENNIEMI. Pohjoisempi lapinraunio (A)
(inv.kohde n:o 44)



Negatiivi
98708

KUVA 4. TEISKO, POHJANKAPEE, KAPEENNIEMI. Eteläisempi lapinraunio (B)
(inv.kohde n:o 44)



Negatiivi
98731

KUVA 5. TEISKO, TEISKOLA, KOLJONSAARI. Lapinraunio (inv.kohde n:o 45)



Negatiivi
98730

KUVA 6. TEISKO, KUORANTA, KONTUSAARI. Lapinraunio (inv.kohde n:o 46)



98699

98700

98701

98702



98703

98704

98705

98706

98707

98708



98709

98710

98711

98712

98713



