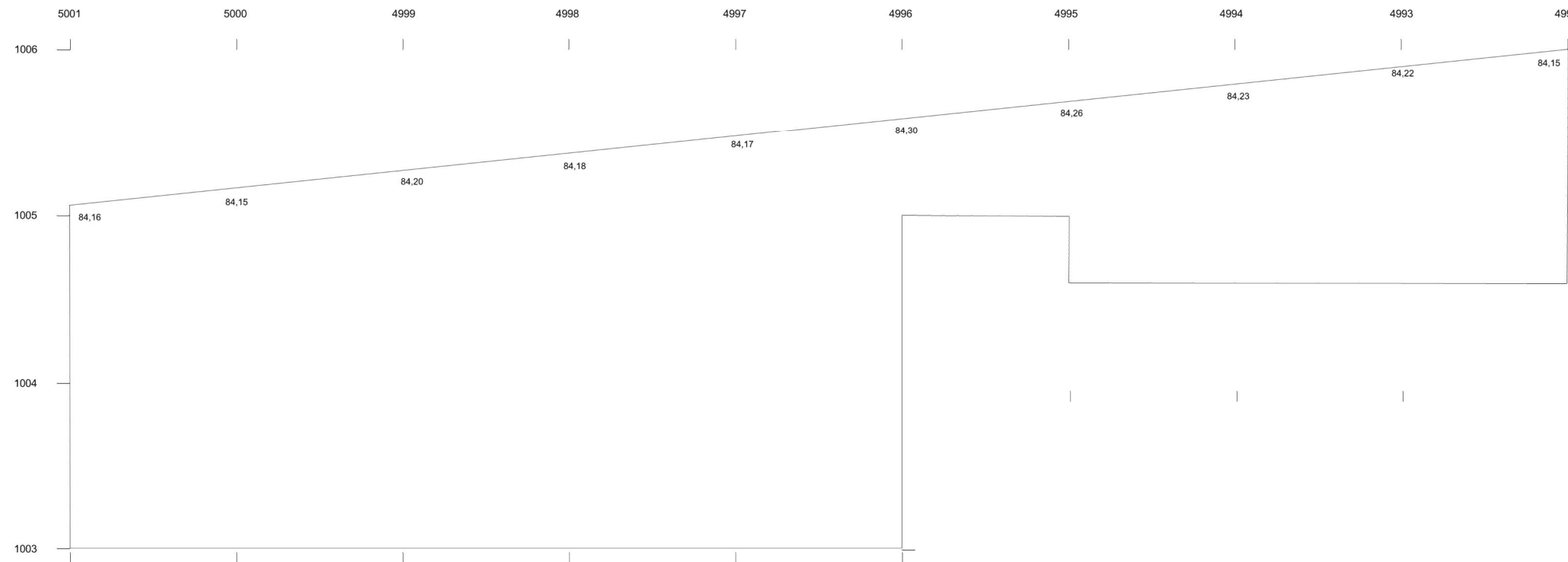


## Liite 7

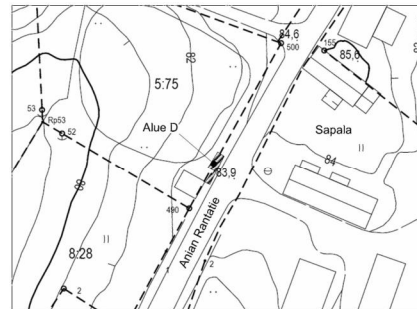
### Pirkkala Tursiannotko 2013




#### KARTTALUETTELO

1. Yleiskartta
2. D-alue, pintavaaitus
3. D-alue, taso I
4. D-alue, taso II
5. D-alue, taso III
6. D-alue, taso IV
7. D-alue, taso V
8. D-alue, taso VI
9. D-alue, taso VII
10. D-alue, profiili
11. C-alue, pintavaaitus
12. C-alue, taso I
13. C-alue, taso II
14. C-alue, taso III
15. C-alue, taso III,5
16. C-alue, taso IV
17. C-alue, taso V
18. C-alue, taso V,5
19. C-alue, taso VI
20. C-alue, taso VII
21. C-alue, taso VIII
22. C-alue, taso IX
23. C-alue, taso X
24. C-alue, profiili A
25. C-alue, profiilit B–E
26. C-alue, profiilit F–I
- 27–29. E-alue, pintavaaitus
- 30–32. E-alue, taso I
- 33–35. E-alue, taso II
- 36–38. E-alue, taso III
- 39–41. E-alue, taso IV
42. E-KR1, tasot V ja VI
43. E-KR2, tasot V–VII
44. E-KR2, tasot VIII–X
45. E-KR3, tasot V ja VI
46. E-KR1 ja E-KR3, profiilit
47. E-KR2, profiilit
48. G-p-alue, pintavaaitus
49. G-p-alue, taso I
50. G-p-alue, taso II
51. G-p-alue, taso III
52. G-p-alue, taso IV
53. G-KK3, etelä- ja länsiprofiilit

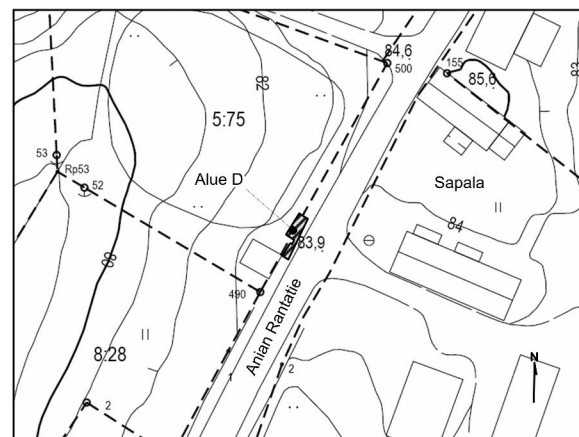
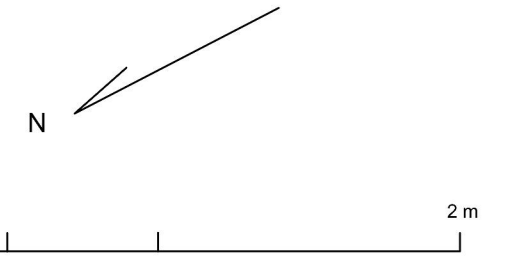
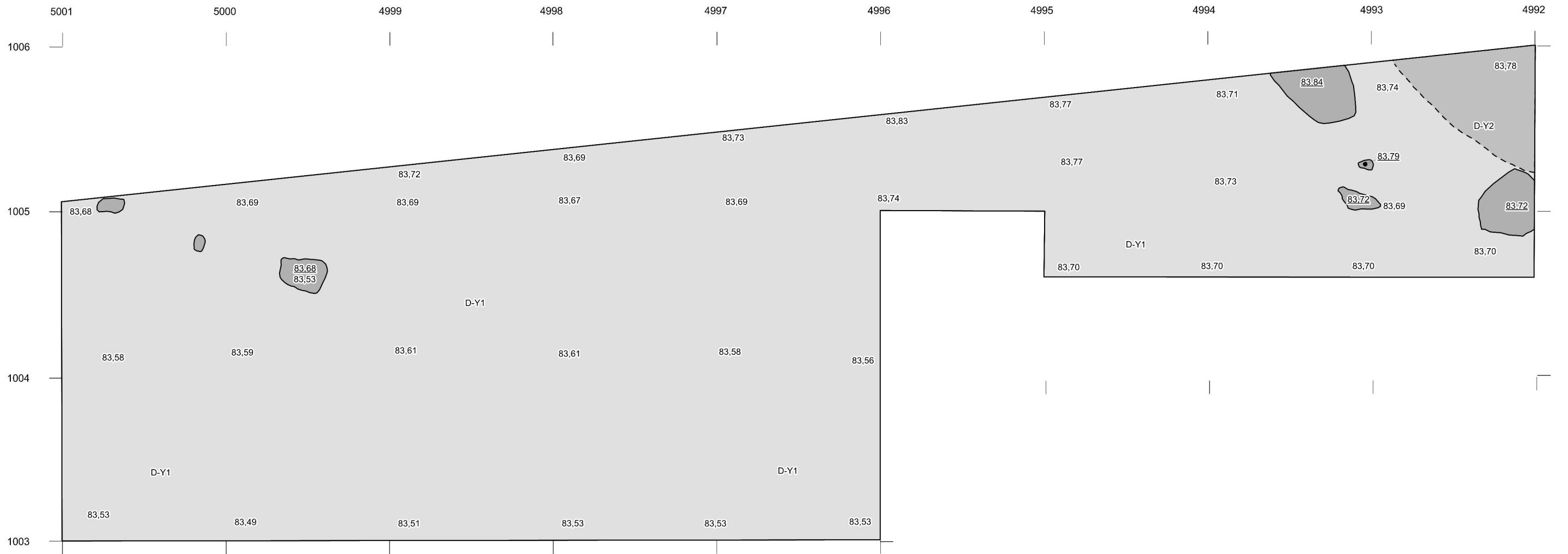





N



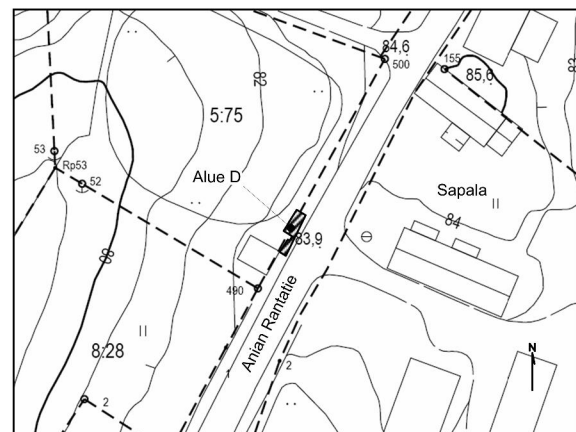
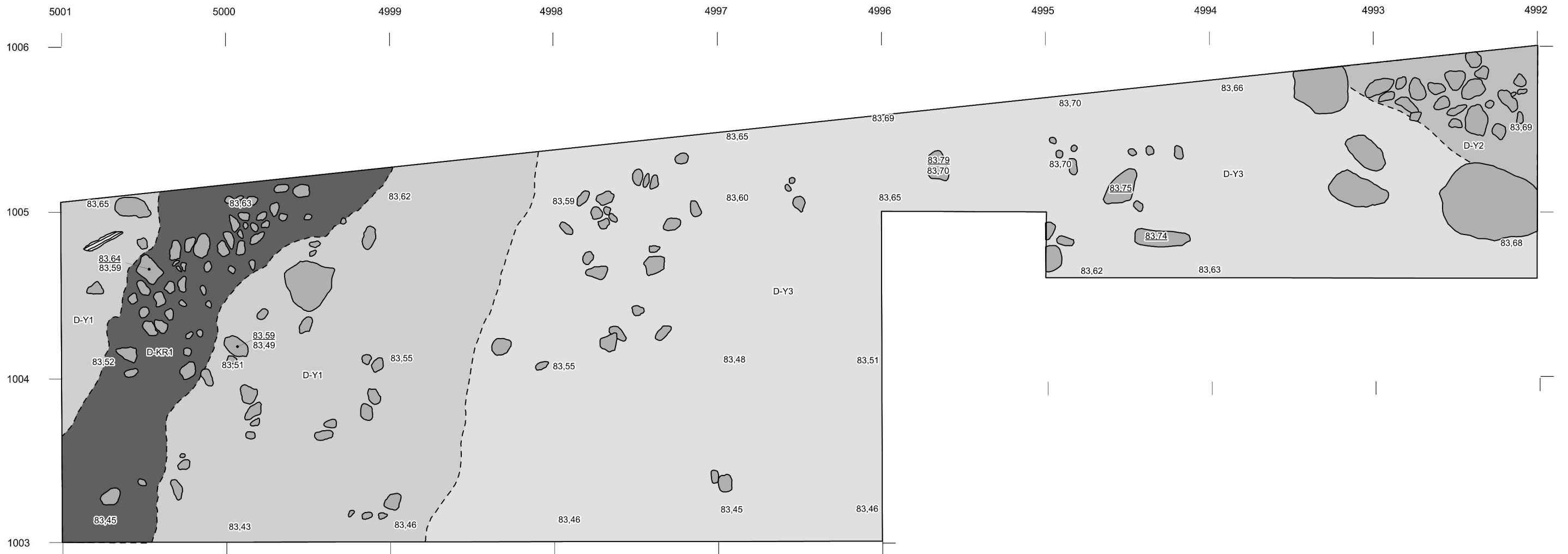
-  kivi
- 83.49 vaaituslukema m/m<sup>2</sup>
-  D-Y1 harmaa hieksekainen savi
-  D-Y2 sekoittunut sorahiekka

PIRKKALA Tursiannotko Pelastuskaivaus Sami Raninen2013	Kartta 2, tasokartta Alue D, pintavaaitus Mittakaava 1:25 Korkeusjärjestelmä N2000
Kenttädokumentointi: Toni Pauku 5/2013 Puhtaaksipiirto: Toni Pauku 4/2014 Indeksikartan pohjakartta: Pirkkalan kunta	PIRKANMAAN MAAKUNTAMUSEO



-  kivi
- 83,49 vaaituslukema m/mpy
-  harmaa hieksekainen savi
-  sekoittunut sorahiekka

PIRKKALA Tursiannotko Pelastuskaivaus Sami Raninen 2013	Kartta 3, tasokartta Alue D, taso 1 Mittakaava 1:25 Korkeusjärjestelmä N2000
Kenttädokumentointi: Toni Pauku 5/2013 Puhtaaksipiirto: Toni Pauku 4/2014 Indeksikartan pohjakartta: Pirkkalan kunta	PIRKANMAAN MAAKUNTAMUSEO



**D-KR1** noensekainen savi



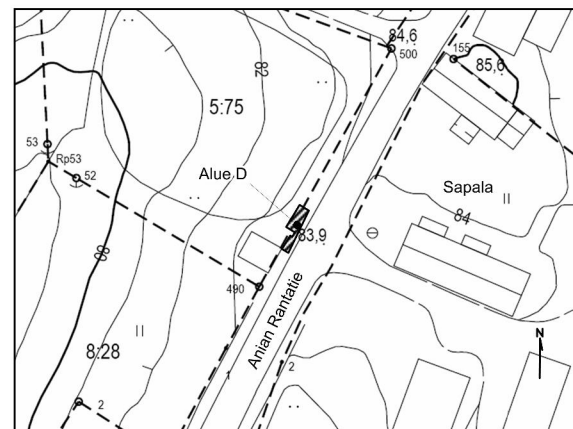
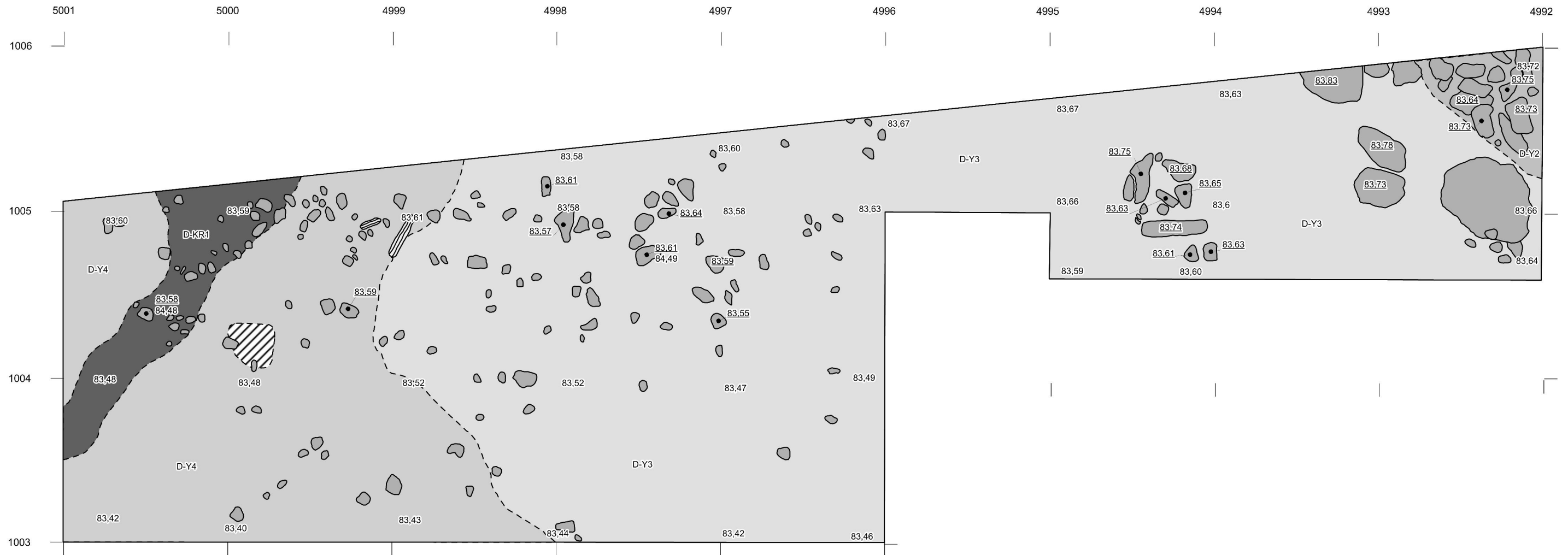
83,49 vaaituslukema m/mpy

**D-Y1** harmaa hiekankainen savi

**D-Y2** ruskea hiekankainen savi

**D-Y3** ruskea hiekan ja hienorakeisen maan sekoitus

PIRKKALA Tursiannotko Pelastuskaivaus Sami Raninen 2013	Kartta 4, tasokartta Alue D, taso 2 Mittakaava: 1:25 Korkeusjärjestelmä: N2000
Kenttädokumentointi: Toni Paukku 5/2013 Puhtaaksipiirto: Toni Paukku 4/2014 Indeksikartan pohjakartta: Pirkkalan kunta	PIRKANMAAN MAAKUNTAMUSEO



D-KR1 noensekainen savi

sekoittunut maa



kivi



puu

83,49

vaaituslukema m/mpy

D-Y2

sekoittunut sorahiekka

D-Y3

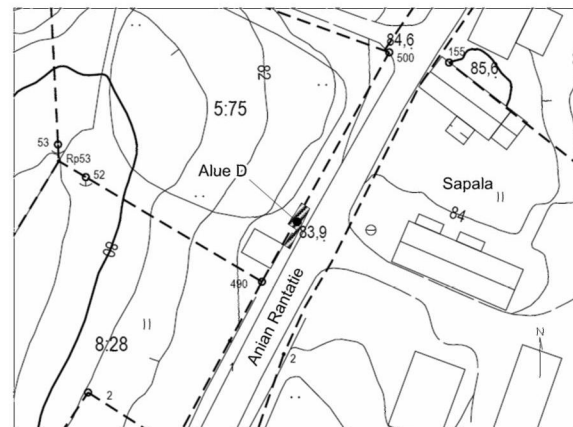
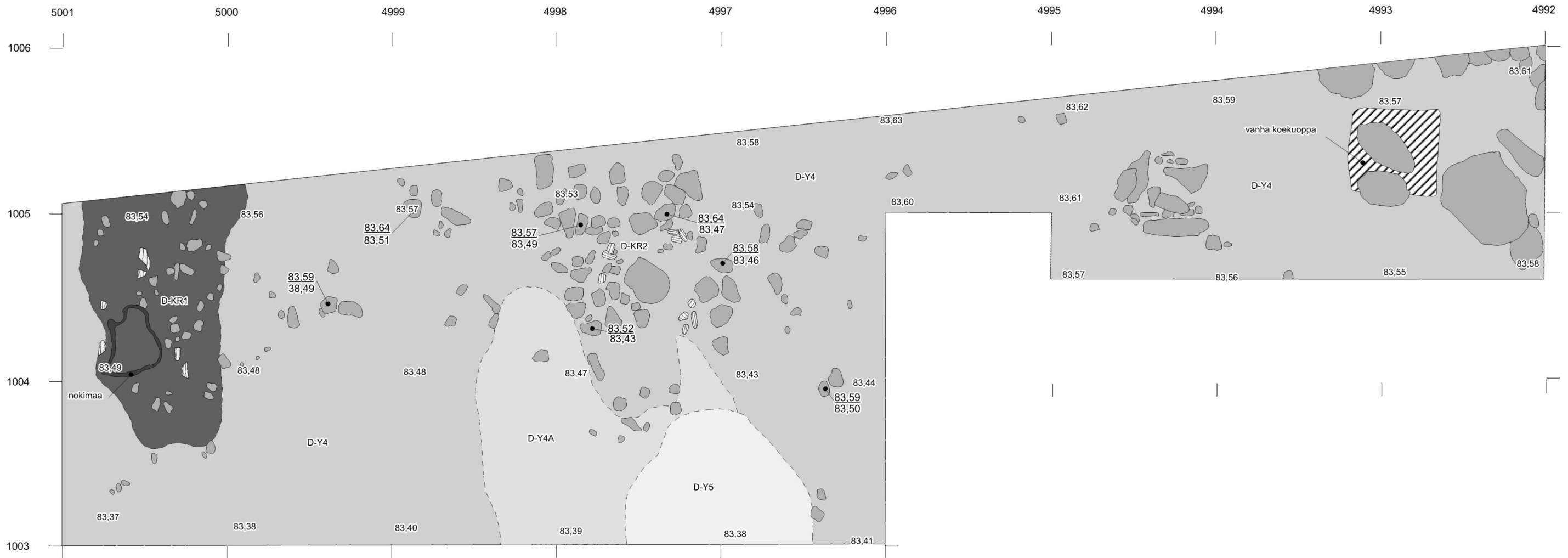
ruskea hiekan ja hienorakeisen maan sekoitus

D-Y4

harmaa hiekansekainen savi

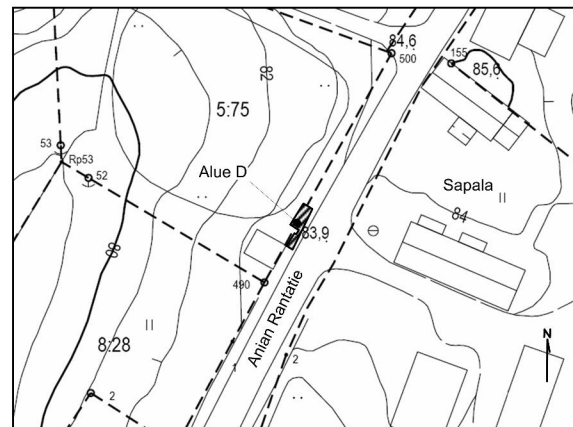

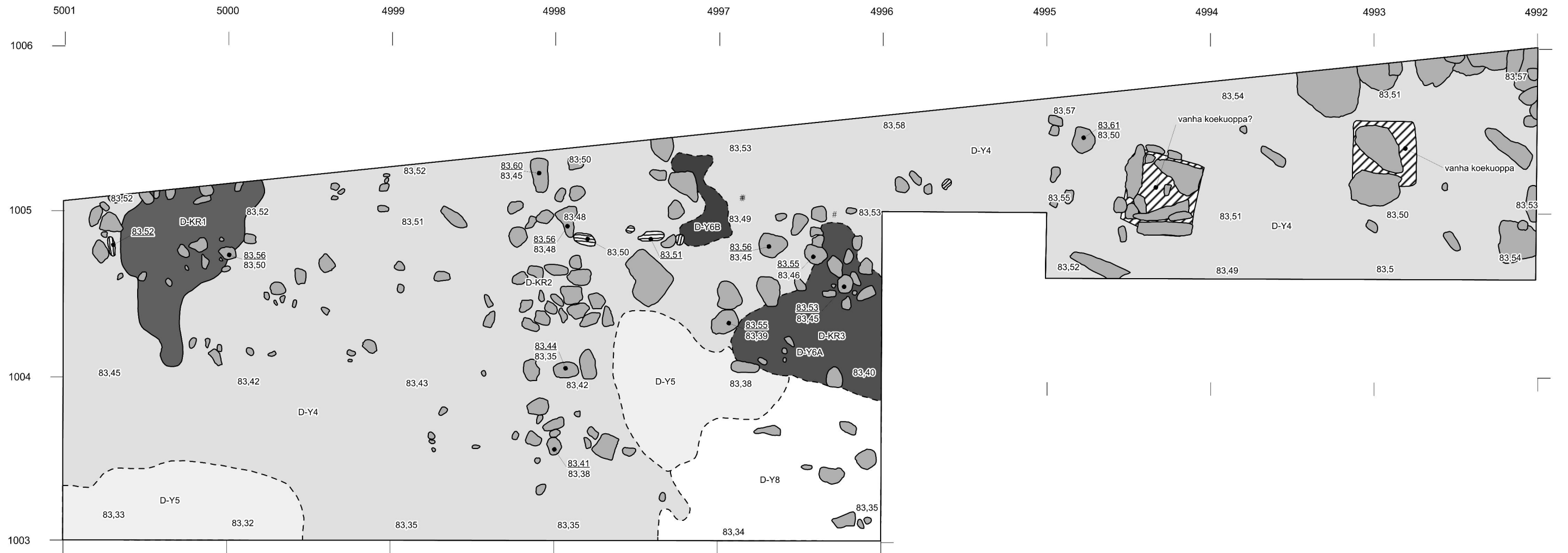


PIRKKALA Tursiannotko Pelastuskaivaus Sami Raninen 2013	Kartta 5, tasokartta Alue D, taso 3 Mittakaava: 1:25 Korkeusjärjestelmä: N2000
Kenttädokumentointi: Toni Paukku 5/2013 Puhtaaksipiirto: Toni Paukku 4/2014 Indeksikartan pohjakartta: Pirkkalan kunta	PIRKANMAAN MAAKUNTAMUSEO



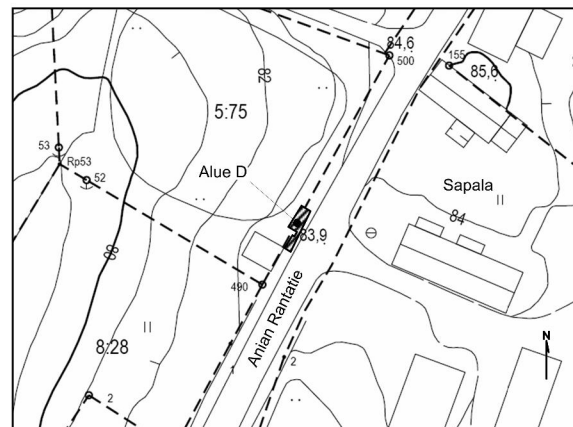
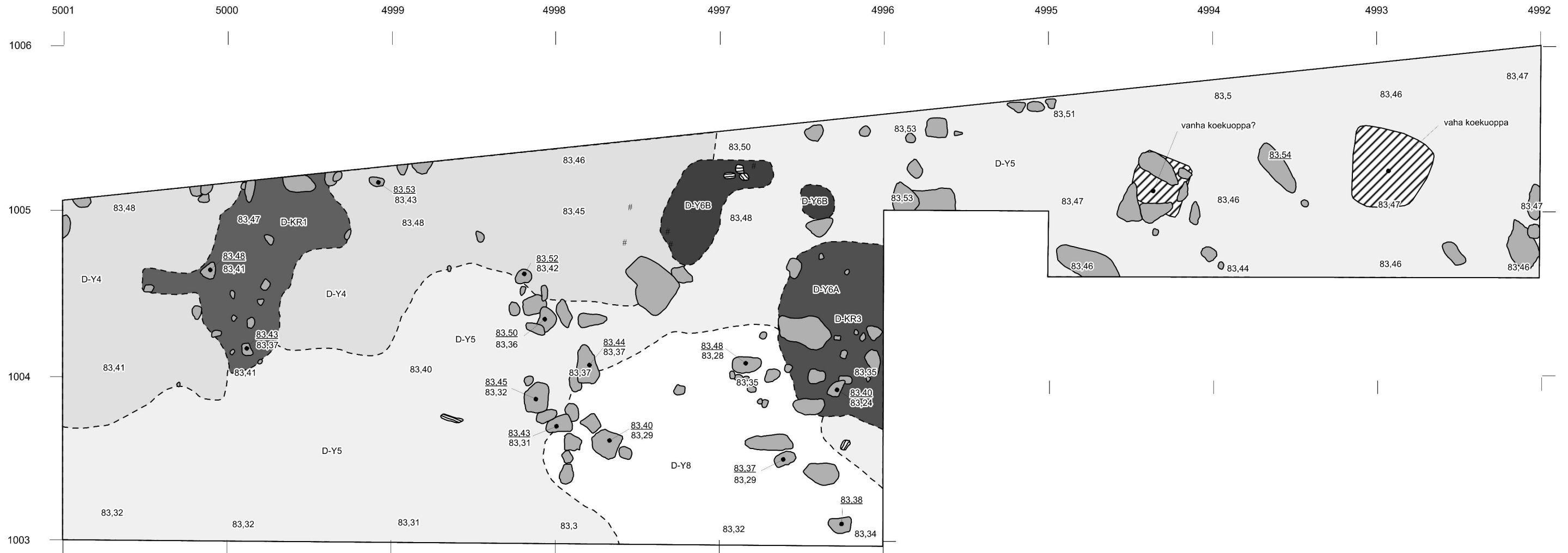
- D-KR1 noensekainen savi
- sekoittunut maa
- kivi
- puu
- 83,49 vaaituslukema m/mpy
- D-Y4 harmaa hiekansekainen savi
- D-Y4A ruskea hiekansekainen savi
- D-Y5 vaihettumisavi

PIRKKALA Tursiannotko Pelastuskaivaus Sami Raninen 2013	Kartta 6, tasokartta Alue D, taso 4 Mittakaava: 1:25 Korkeusjärjestelmä: N2000
Kenttädokumentointi: Toni Paukku 6/2013  Puhtaaksipiirto: Toni Paukku 4/2014  Indeksikartan pohjakartta: Pirkkalan kunta	PIRKANMAAN MAAKUNTAMUSEO



- |       |                   |       |                           |
|-------|-------------------|-------|---------------------------|
| D-KR1 | noensekainen savi | kivi  |                           |
|       | sekoittunut maa   | puu   |                           |
| D-Y6A | punainen palomaa  | 83,49 | vaaituslukema m/mpy       |
| D-Y6B | punainen palomaa  | D-Y4  | harmaa hiekasekainen savi |
| #     | hiili             | D-Y5  | vaihtumissavi             |
|       |                   | D-Y8  | pohjasavi                 |

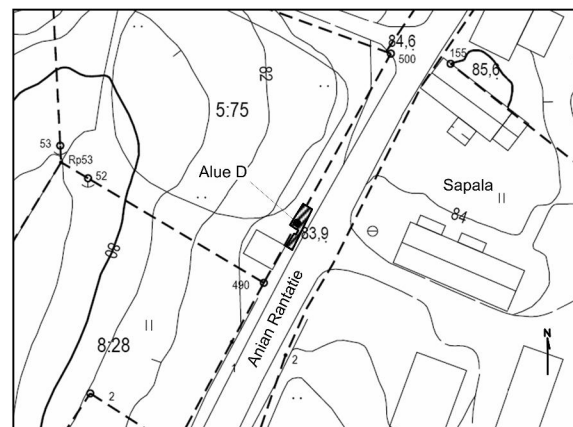
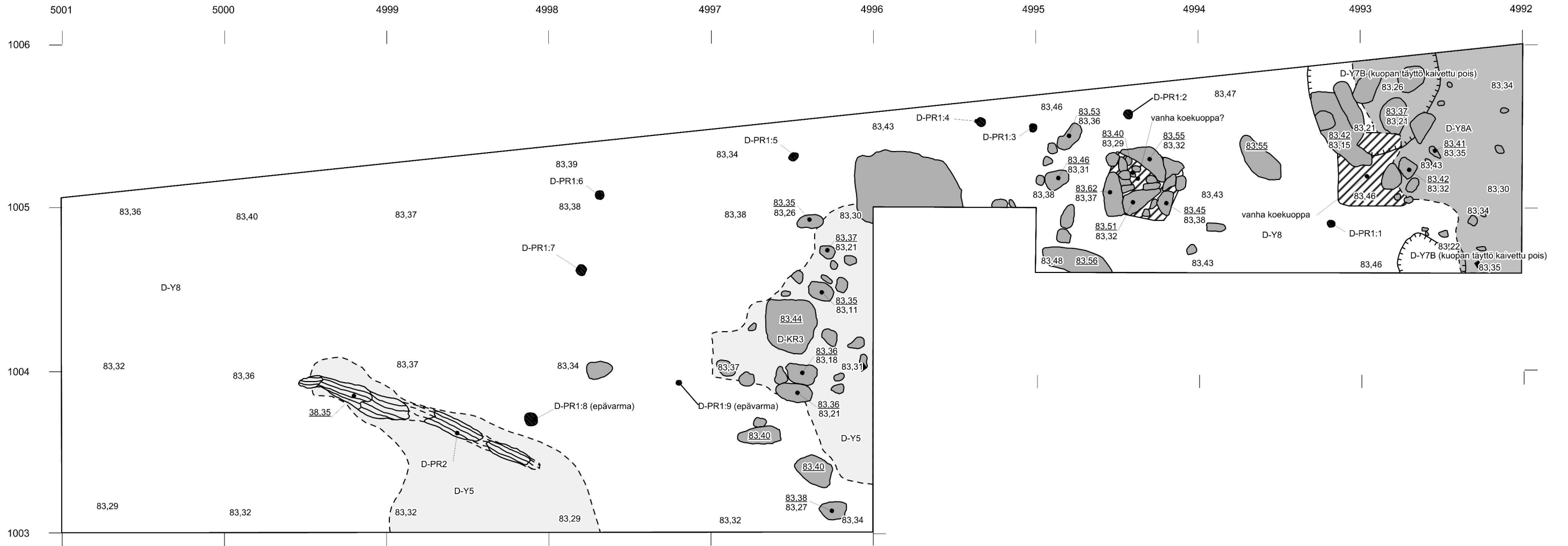
PIRKKALA Tursiannotko Pelastuskaivaus Sami Raninen 2013	Kartta 7, tasokartta Alue D, taso 5 Mittakaava: 1:25 Korkeusjärjestelmä: N2000
Kenttädokumentointi: Toni Paukku 6/2013  Puhtaaksipiirto: Toni Paukku 4/2014  Indeksikartan pohjakartta: Pirkkalan kunta	PIRKANMAAN MAAKUNTAMUSEO



- |              |                   |             |                             |
|--------------|-------------------|-------------|-----------------------------|
| <b>D-KR1</b> | noensekainen savi |             | kivi                        |
|              | sekoittunut maa   |             | puu                         |
| <b>D-Y6A</b> | punainen palomaa  | 83,49       | vaaituslukema m/mpy         |
| <b>D-Y6B</b> | punainen palomaa  | <b>D-Y4</b> | harmaa hiekkansekainen savi |
| #            | hiili             | <b>D-Y5</b> | vaihtumissavi               |
|              |                   | <b>D-Y8</b> | pohjasavi                   |

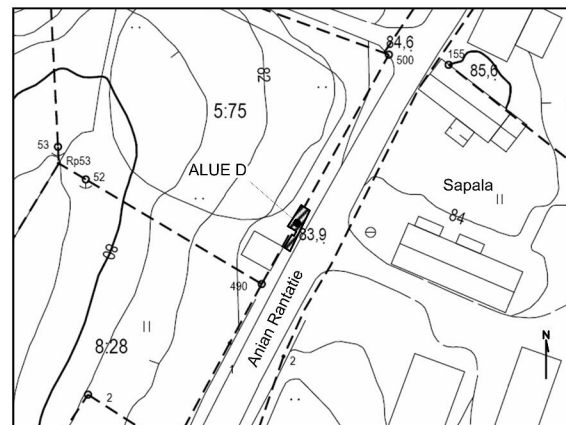
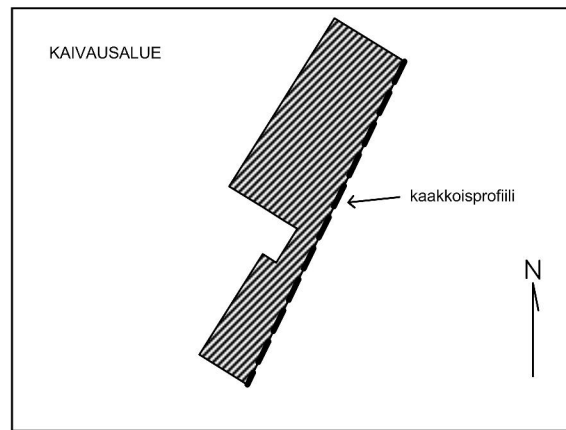
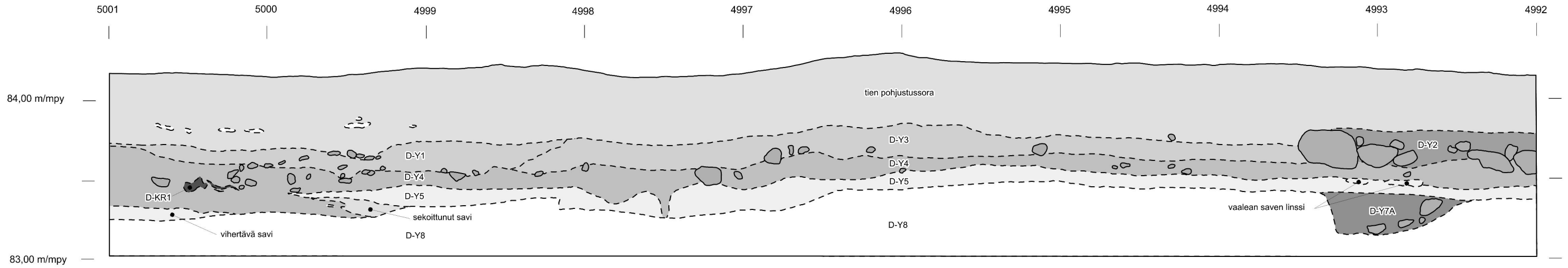
PIRKKALA Tursiannotko Pelastuskaivaus Sami Raninen 2013	Kartta 8, tasokartta Alue D, taso 6 Mittakaava: 1:25 Korkeusjärjestelmä: N2000
Kenttädokumentointi: Toni Paukku 6/2013  Puhtaaksi piirto: Toni Paukku 4/2014  Indeksikartan pohjakartta: Pirkkalan kunta	PIRKANMAAN MAAKUNTAMUSEO





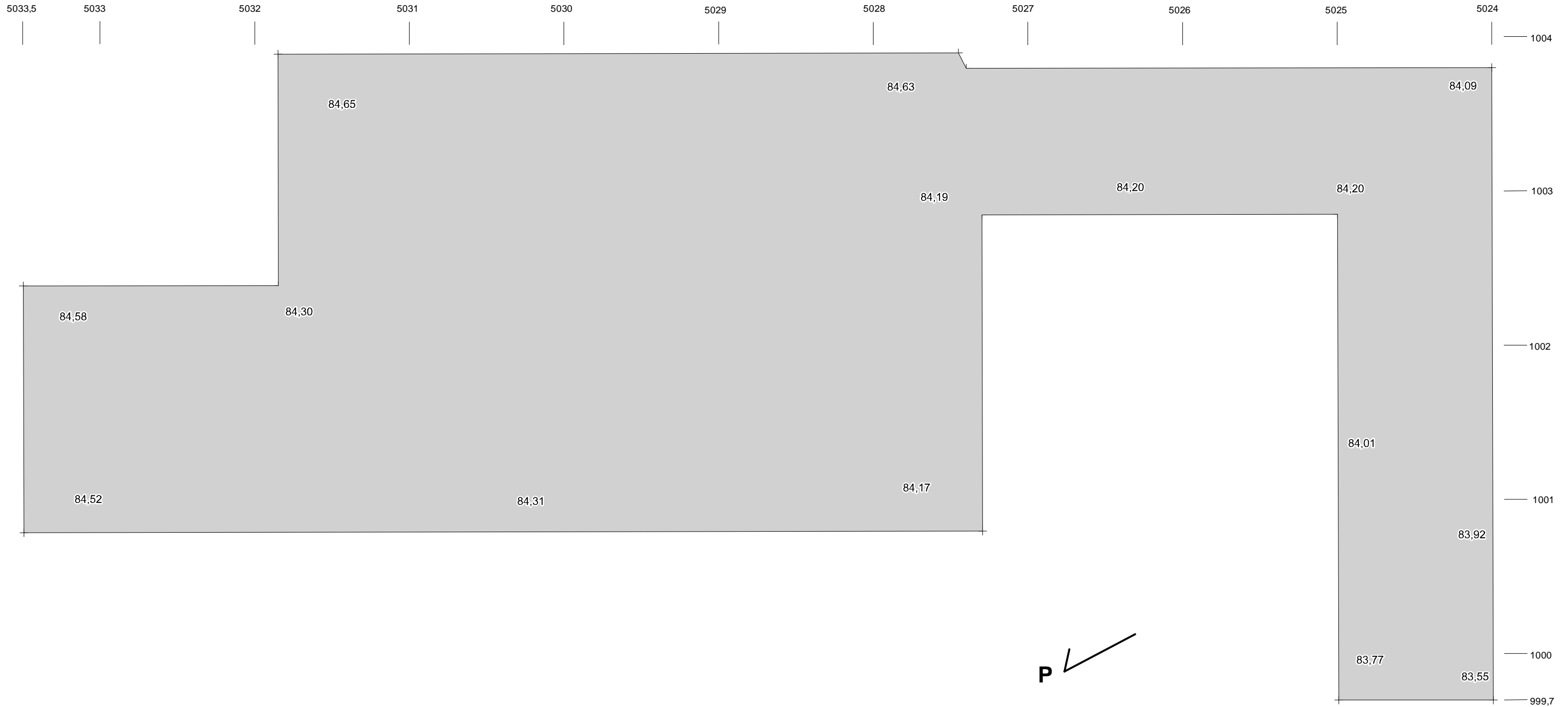
- sekoittunut maa
- maatuneet puun osat
- paalunsija (D-PR1:1-9)
- kuopan reuna
- kivi
- puu
- 83,49 vaaituslukema m/mpy
- D-Y5 vaihettumissavi
- D-Y8 vaihettumissavi
- D-Y8A oranssi ilmiö pohjasaven pinnan alla

PIRKKALA Tursiannotko Pelastuskaivaus Sami Raninen 2013	Kartta 9, tasokartta Alue D, taso 7 Mittakaava: 1:25 Korkeusjärjestelmä: N2000
Kenttädokumentointi: Toni Paukku 6/2013 Puhtaaksipiirto: Toni Paukku 4/2014 Indeksikartan pohjakartta: Pirkkalan kunta	PIRKANMAAN MAAKUNTAMUSEO

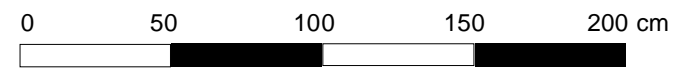


- |              |                                      |      |  |
|--------------|--------------------------------------|------|--|
| <b>D-KR1</b> | noensekainen savi                    |      | kivi   |
| D-Y5         | vaihtumisavi                         |      | tien pohjustussora                           |
| <b>D-Y7A</b> | tumma humuksensekainen savi          | D-Y1 | harmaa hiekansekainen savi                   |
| D-Y8         | pohjasavi                            | D-Y2 | sekoittunut sorahiekka                       |
| <b>D-Y8A</b> | oranssi ilmiö pohjasaven pinnan alla | D-Y3 | ruskea hiekan ja hienorakeisen maan sekoitus |
|              |                                      | D-Y4 | harmaa hiekansekainen savi                   |

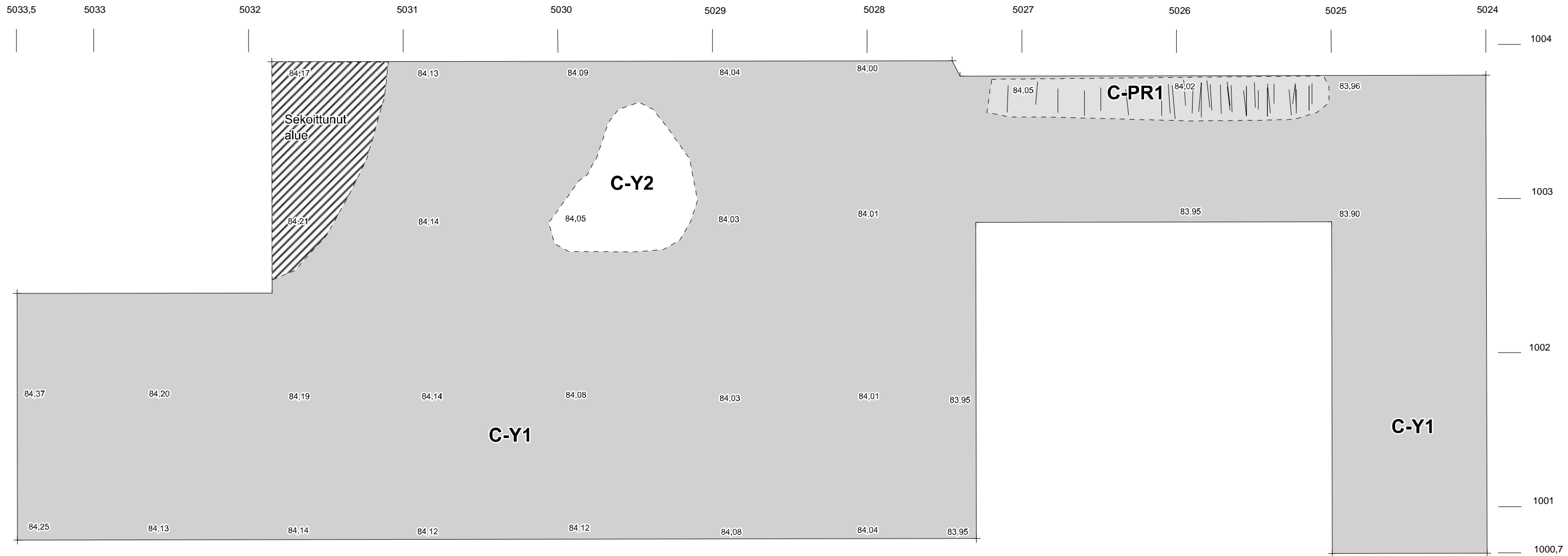
PIRKKALA Pirkkalankylä Pirkkalankylä (Bircala) ja Tursiannotko Pelastuskaivaus Sami Raninen 2013	Kartta 10, profiilikartta Alue D, kaakkoisprofiili, Y 1005-1006 Mittakaava: 1:25 Korkeusjärjestelmä: N2000
Kenttädokumentointi: Toni Paukku 6/2013 Puhtaaksipiirto: Toni Paukku 4/2014 Indeksikartan pohjakartta: Pirkkalan kunta	PIRKANMAAN MAAKUNTAMUSEO



84,14 Vaaitusluku m mpy, N2000




<b>PIRKKALA TURSIANNOTKO</b> Pelastuskaivaus Sami Raninen 2013	Kartta 11 Alue C Pintavaaitus Mittakaava 1:25
Puhtaaksi piirto T. Tiainen 04/2014	<b>Pirkanmaan maakuntamuseo</b>



**C-Y1** Tumma humuksen ja hiekan sekainen maa

**C-Y2** Vaalea hiesu

**C-PR1** Puurakenne 1

 Puujäännös ja syiden suunta

84,12  
84,01 Vaaitusluku m mpy N2000



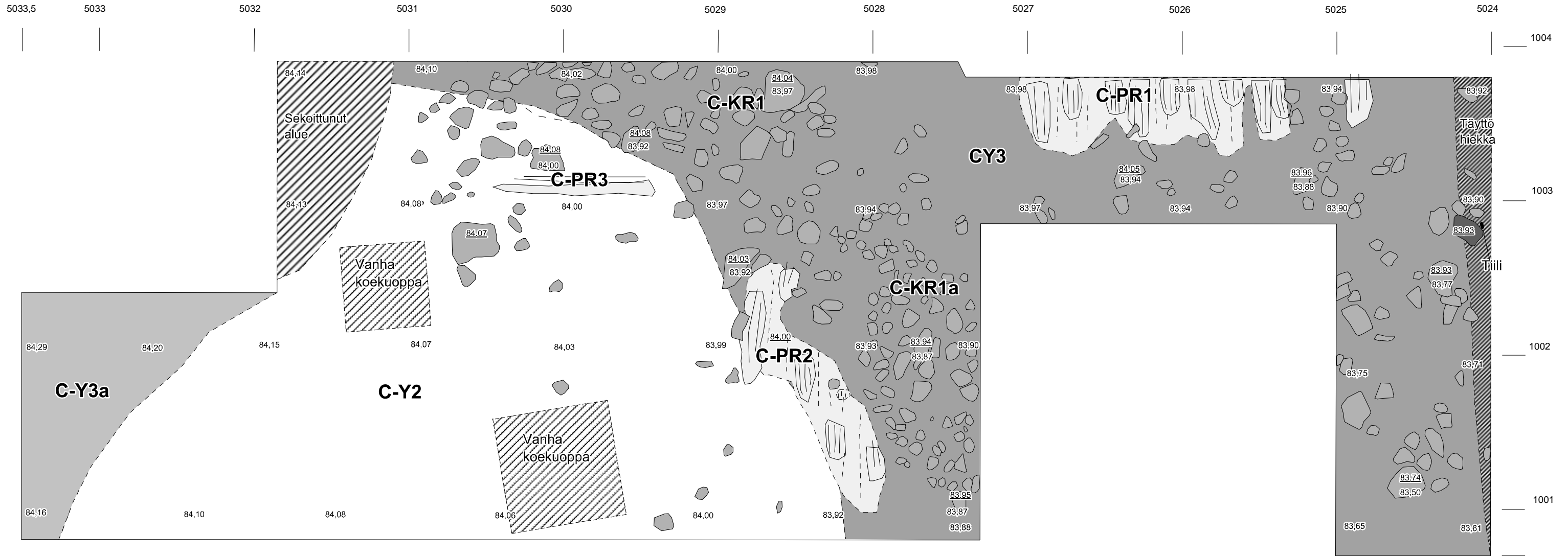
**PIRKKALA  
TURSIAANOTKO**

Pelastuskaivaus  
Sami Raninen 2013

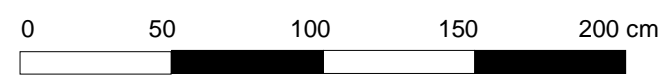
Kartta 12  
Alue C  
Taso I  
Mittakaava 1:25

Kenttäpiirros:  
T. Tiainen 05/2013  
Puhtaaksi piirto  
T. Tiainen 04/2014

**Pirkanmaan  
maakuntamuseo**

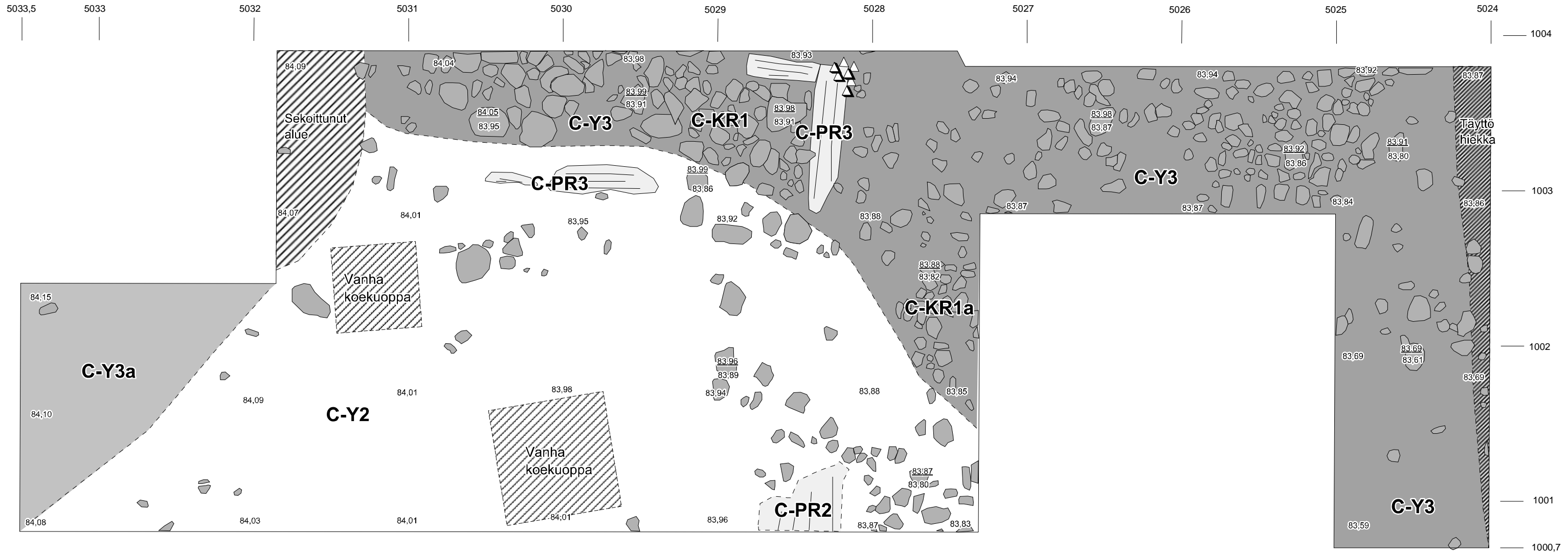


- |  |                             |
|--|-----------------------------|
| <b>C-Y2</b> Tumma humuksen ja hiekan sekainen maa                            | <b>C-PR1</b> Puurakenne 1   |
| <b>C-Y3</b> Tumma humuksensekainen hiekka                                    | <b>C-PR2</b> Puurakenne 2   |
| <b>C-Y3a</b> Sekoittunut yksikkö C-Y3/Y5/Y8, tumma savensekainen löyhä multa | <b>C-PR3</b> Puurakenne 3   |
| <b>C-KR1</b> Kivirakenne 1   | Puujäännös ja syiden suunta |
| <b>C-KR1a</b> Kivirakenne 1a   | Voimakkaasti maatunut puu   |
| <u>84,12</u><br>84,01 Vaaitusluku m mpy N2000                                | Kivi                        |



<b>PIRKKALA TURSIANNOTKO</b> Pelastuskaivaus Sami Raninen 2013	Kartta 13 Alue C Taso II Mittakaava 1:25
Kenttäpiirros: T. Tiainen 05/2013 Puhtaaksi piirto T. Tiainen 04/2014	<b>Pirkanmaan maakuntamuseo</b>

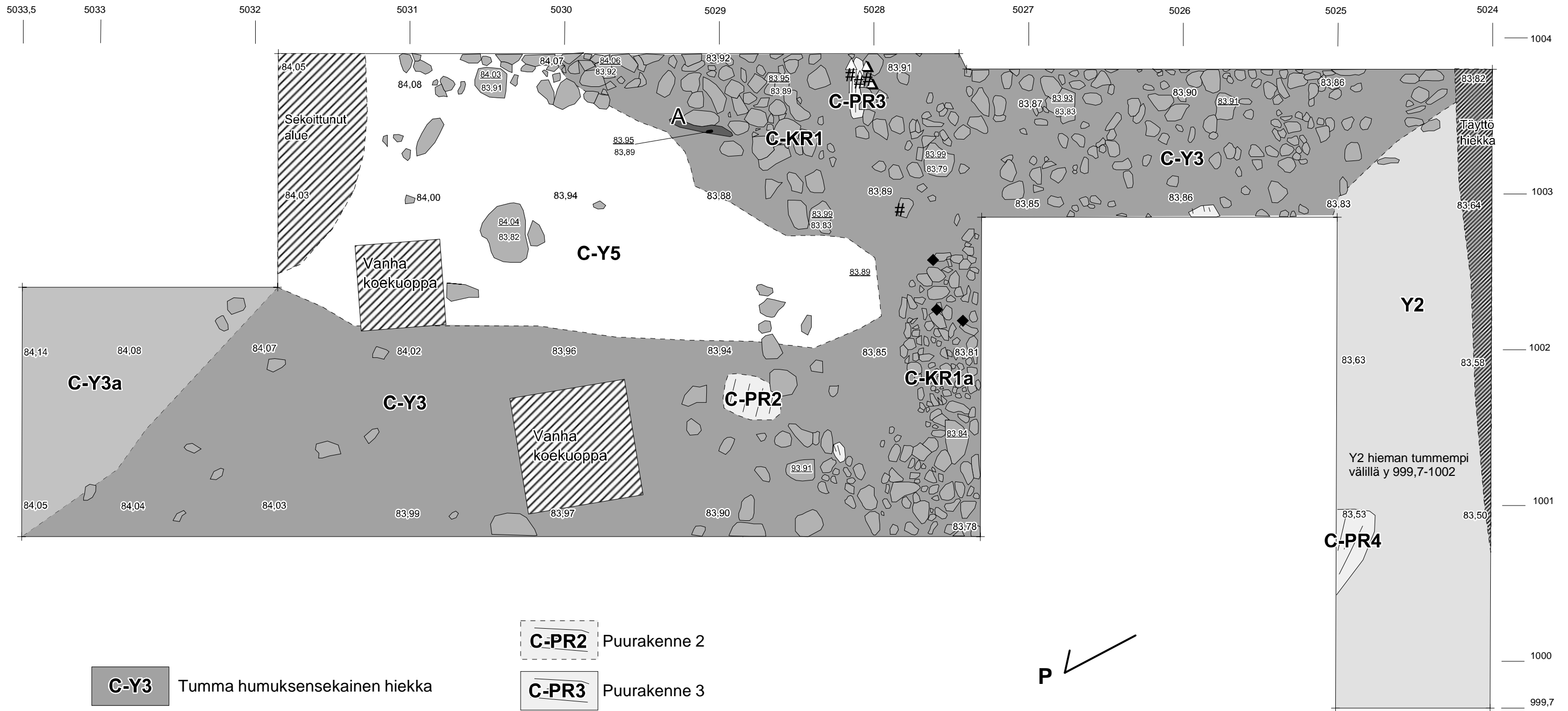
1000  
999,7



- |                       |   |              |                             |
|-----------------------|---|--------------|-----------------------------|
| <b>C-Y2</b>           | Vaalea hiesu  | <b>C-PR2</b> | Puurakenne 2                |
| <b>C-Y3</b>           | Tumma humuksensekainen hiekka                                   | <b>C-PR3</b> | Puurakenne 3                |
| <b>C-Y3a</b>          | Sekoittunut yksikkö C-Y3/Y5/Y8, tumma savensekainen löyhä multa |              | Puujäännös ja syiden suunta |
| <b>C-KR1</b>          | Kivirakenne 1   |              | Palaneen saven keskittymä   |
| <b>C-KR1a</b>         | Kivirakenne 1a  |              | Kivi                        |
| <u>84.12</u><br>84,01 | Vaaitusluku m mpy N2000   |              |                             |

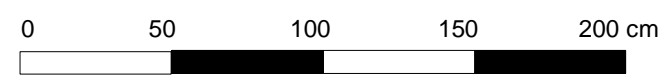


<b>PIRKKALA TURSIANNOITKO</b> Pelastuskaivaus Sami Raninen 2013	Kartta 14 Alue C Taso III Mittakaava 1:25
Kenttäpiirros: T. Tiainen 05/2013 Puhtaaksi piirto T. Tiainen 04/2014	<b>Pirkanmaan maakuntamuseo</b>



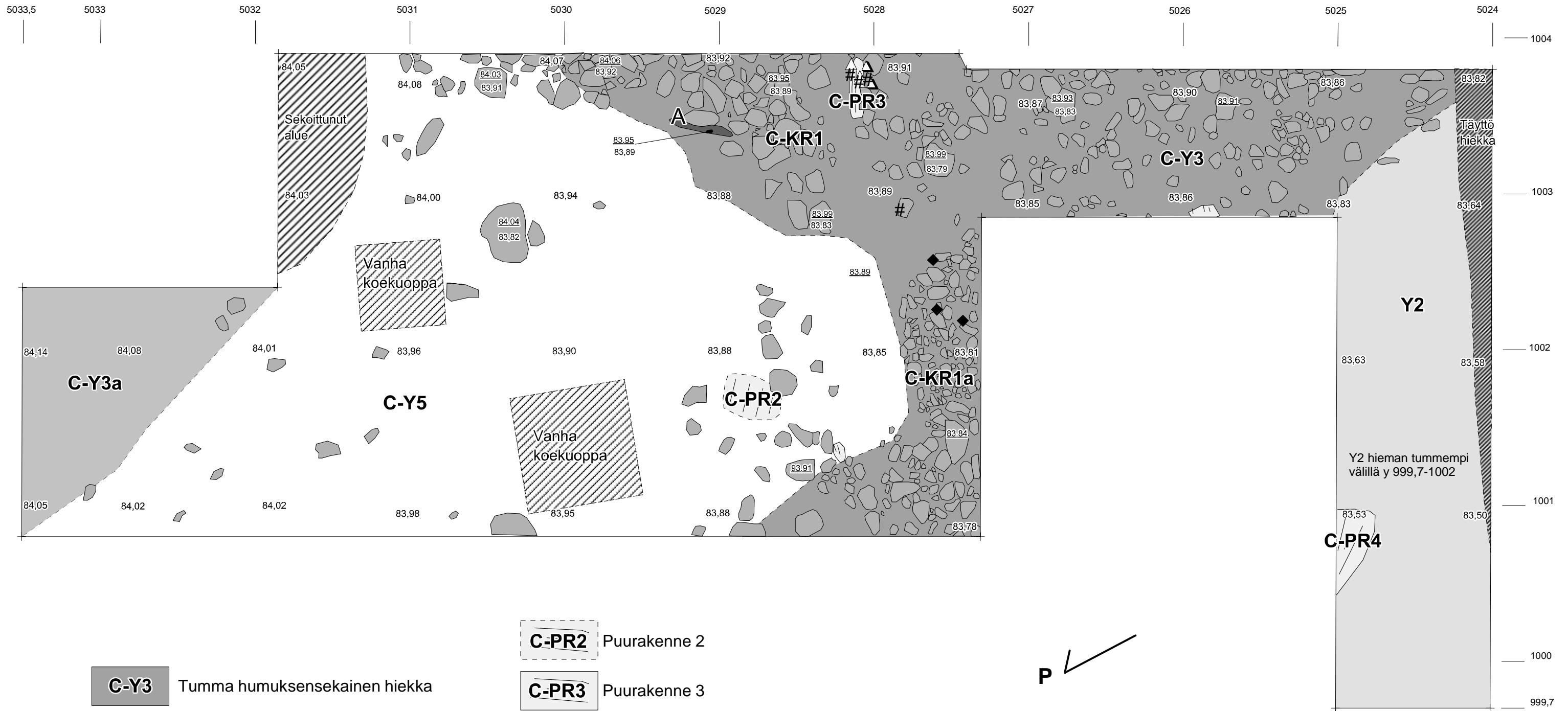
- C-Y3** Tumma humuksensekainen hiekka
- C-Y3a** Sekoittunut yksikkö C-Y3/Y5/Y8, tumma savensekainen löyhä maa
- C-Y5** Harmaa savipatja
- Y2** Yksikkö 2 (2012 tutkimukset)  
Vaaleanruskea hiesu
- C-KR1** Kivirakenne 1
- C-KR1a** Kivirakenne 1a
- A** Kiviesineen teelmä KM

- C-PR2** Puurakenne 2
- C-PR3** Puurakenne 3
- C-PR4** Puurakenne 4
- Puujäännös ja syiden suunta
- Palanutta savea
- Kuonaantunutta savea kiinni kivissä
- Hiiltynyt puujäännös
- 84.12  
84,01 Vaaitusluku m mpy N2000
- Kivi



<b>PIRKKALA TURSIANNOTKO</b> Pelastuskaivaus Sami Raninen 2013	Kartta 15 Alue C Taso III,5 Mittakaava 1:25
Kenttäpiirros: T. Tiainen 06/2013 Puhtaaksi piirto T. Paukku 12/2014	<b>Pirkanmaan maakuntamuseo</b>

Y2 hieman tummempi välillä y 999,7-1002



- C-Y3** Tumma humuksensekainen hiekka
- C-Y3a** Sekoittunut yksikkö C-Y3/Y5/Y8, tumma savensekainen löyhä maa
- C-Y5** Harmaa savipatja
- Y2** Yksikkö 2 (2012 tutkimukset)  
Vaaleanruskea hiesu
- C-KR1** Kivirakenne 1
- C-KR1a** Kivirakenne 1a
- A** Kiviesineen teelmä KM

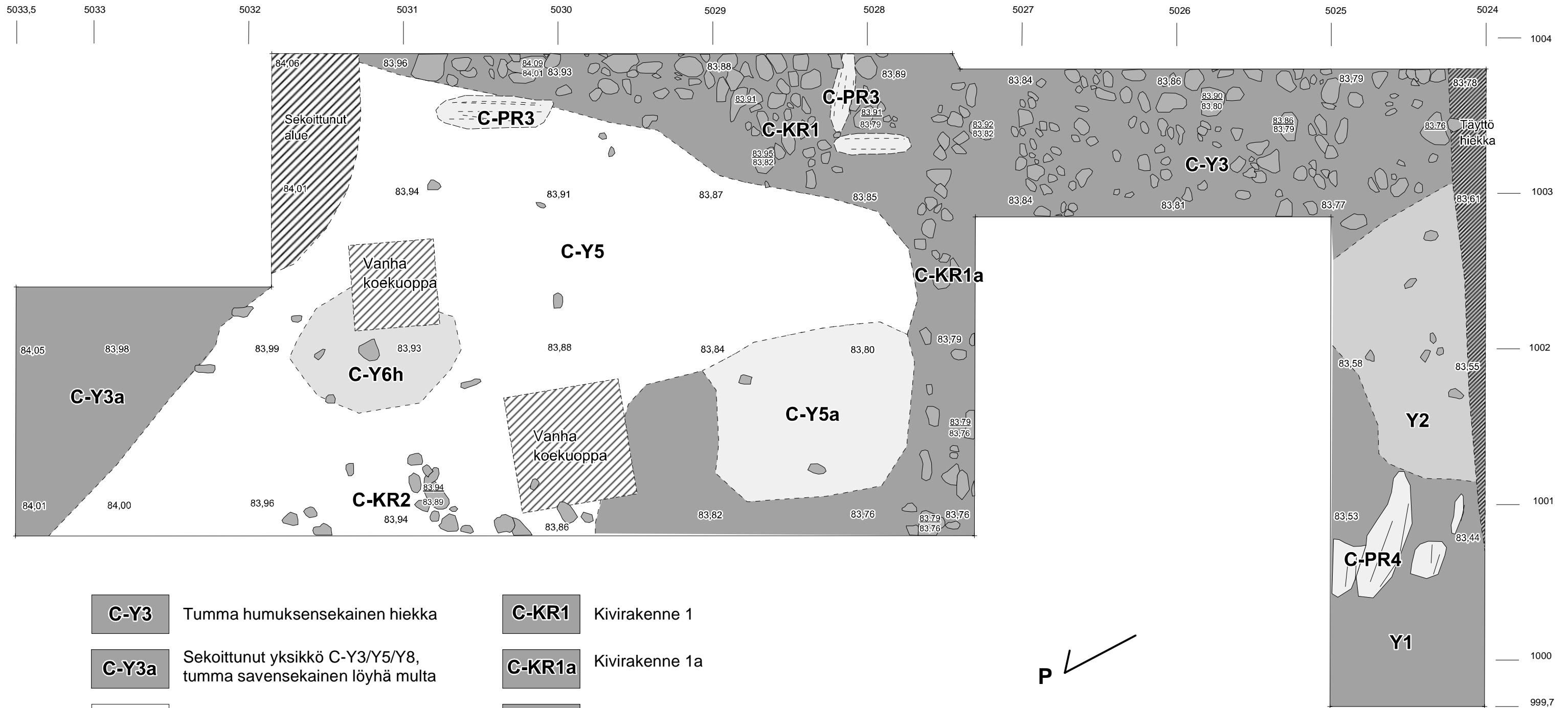
- C-PR2** Puurakenne 2
- C-PR3** Puurakenne 3
- C-PR4** Puurakenne 4
- Puujäännös ja syiden suunta
- Palanutta savea
- Kuonaantunutta savea kiinni kivissä
- Hiiltynyt puujäännös
- 84.12  
84,01 Vaaitusluku m mpy N2000
- Kivi

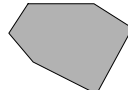
**P** ↙


0 50 100 150 200 cm

<b>PIRKKALA TURSIANNOTKO</b> Pelastuskaivaus Sami Raninen 2013	Kartta 16 Alue C Taso IV Mittakaava 1:25
Kenttäpiirros: T. Tiainen 06/2013 Puhtaaksi piirto T. Tiainen 04/2014	<b>Pirkanmaan maakuntamuseo</b>





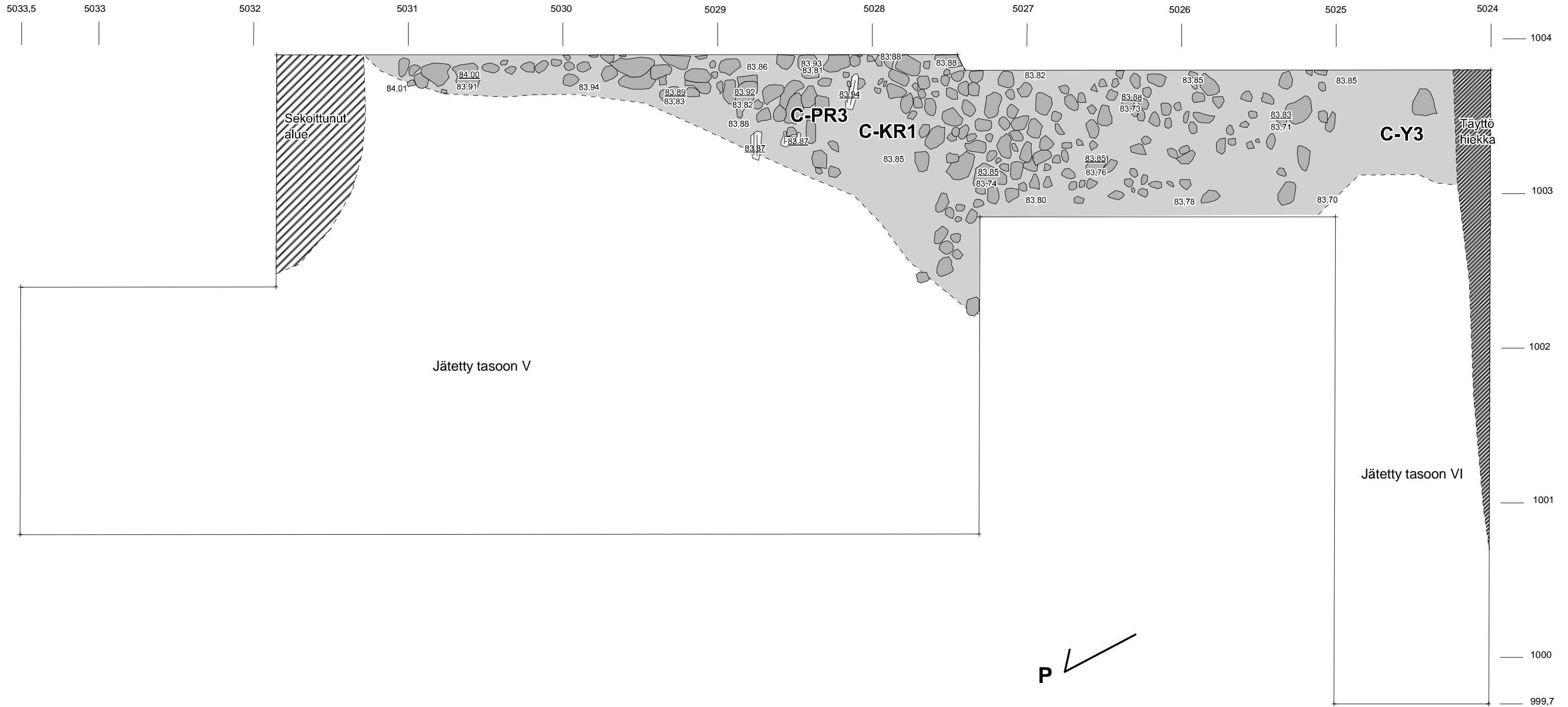
- C-Y3** Tumma humuksensekainen hiekka
- C-Y3a** Sekoittunut yksikkö C-Y3/Y5/Y8, tumma savensekainen löyhä multa
- C-Y5** Harmaa savipatja
- C-Y5a** Vaalea palanut savi
- C-Y6h** Punainen savi, heikko
- Y1** Yksikkö 1 (2012 tutkimukset) mustanharmaa savimulta
- Y2** Yksikkö 2 (2012 tutkimukset) vaaleanruskea hiesu
-  Kivi

- C-KR1** Kivirakenne 1
- C-KR1a** Kivirakenne 1a
- C-KR2** Kivirakenne 2
- C-PR3** Puurakenne 3
- C-PR4** Puurakenne 4
-  Puujäänös ja syiden suunta
-  Voimakkaasti maatonut puujäänös
- 84,12  
84,01 Vaaitusluku m mpy N2000

P ↙

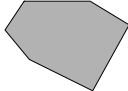
0 50 100 150 200 cm

<b>PIRKKALA</b> <b>TURSIANNOTKO</b> Pelastuskaivaus Sami Raninen 2013	Kartta 17 Alue C Taso V Mittakaava 1:25
Kenttäpiirros: T. Tiainen 06/2013 Puhtaaksi piirto T. Tiainen 04/2014	<b>Pirkanmaan</b> <b>maakuntamuseo</b>




**C-Y3** Tumma humuksensekainen hiekka

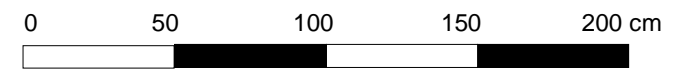
**C-KR1** Kivirakenne 1

 Kivi

**C-PR3** Puurakenne 3

 Puujäännös ja syiden suunta

$\frac{84,12}{84,01}$  Vaaitusluku m mpy N2000

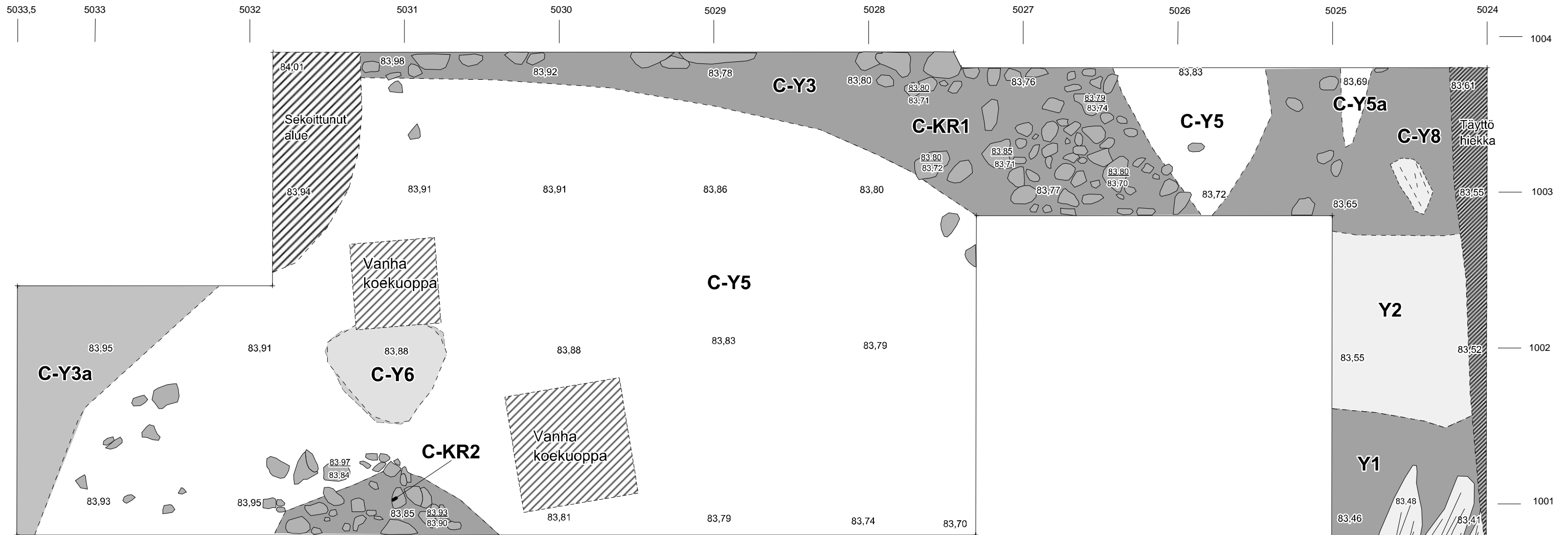


**PIRKKALA  
TURSIANNOTKO**  
Pelastuskaivaus  
Sami Raninen 2013

Kartta 18  
Alue C  
Taso V 1/2, C-KR1  
Mittakaava 1:25

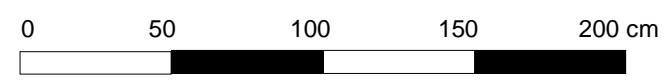
Kenttäpiirros:  
T. Paukku 06/2013  
Puhtaaksi piirto  
T. Tiainen 04/2014

**Pirkanmaan  
maakuntamuseo**

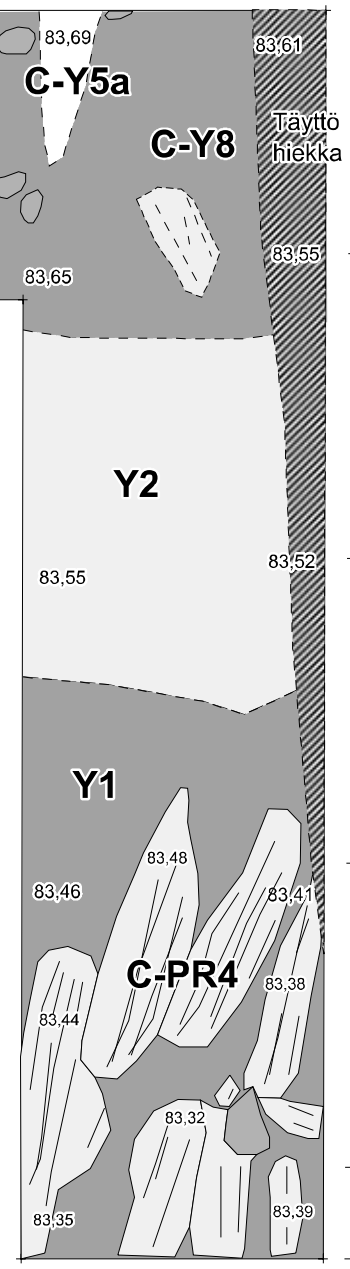


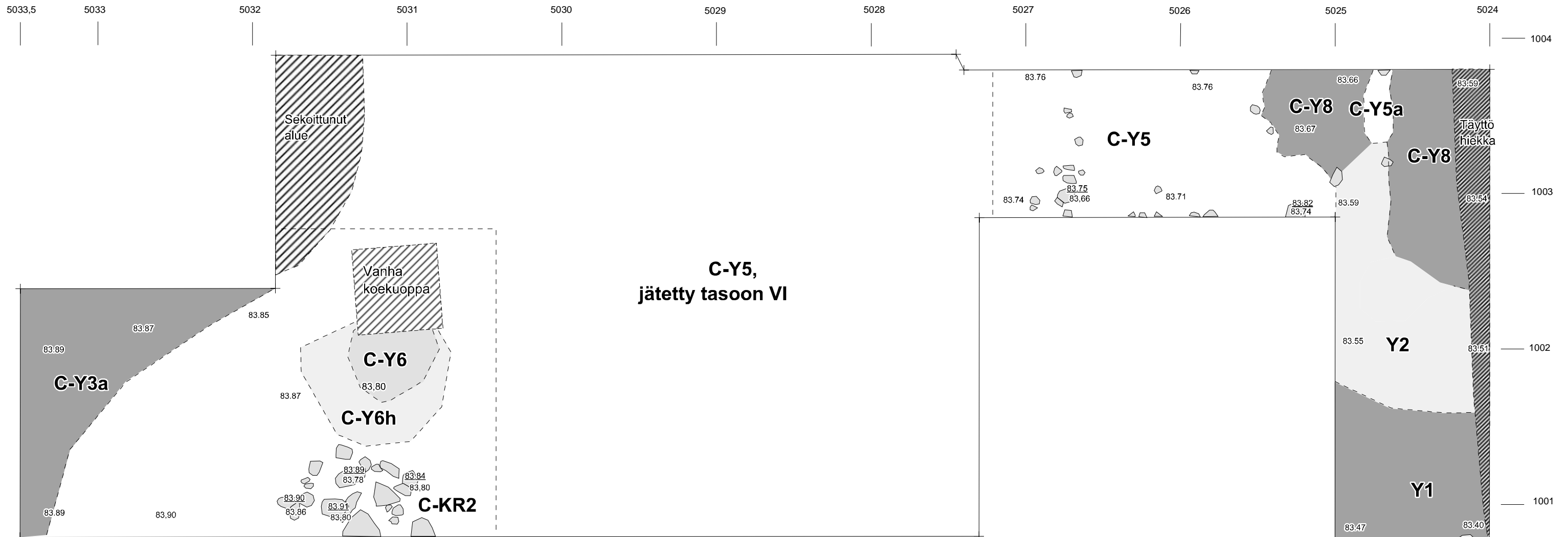
- C-Y3** Tumma humuksensekainen hiekka
- C-Y3a** Sekoittunut yksikkö C-Y3/Y5/Y8, tumma savensekainen löyhä multa
- C-Y5** Harmaa savipatja
- C-Y5a** Harmaa savilinssi, alueen eteläosa
- C-Y6** Punainen savi
- Y1** Yksikkö 1 (2012 tutkimukset) mustanharmaa savimulta
- Y2** Yksikkö 2 (2012 tutkimukset) vaaleanruskea hiesu
- C-Y8** Tumma kulttuurikerros

- C-KR1** Kivirakenne 1
- C-KR2** Kivirakenne 2
- C-PR4** Puurakenne 4
- Puujäännös ja syiden suunta
- Voimakkaasti maatonut puujäännös
- 84,12  
84,01 Vaatusluku m mpy N2000
- Kivi

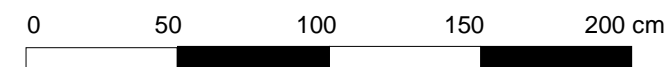


<b>PIRKKALA TURSIANOTKO</b> Pelastuskaivaus Sami Raninen 2013	Kartta 19 Alue C Taso VI Mittakaava 1:25
Kenttäpiirros: T. Tiainen 06/2013 Puhtaaksi piirto T. Tiainen 04/2014	<b>Pirkanmaan maakuntamuseo</b>

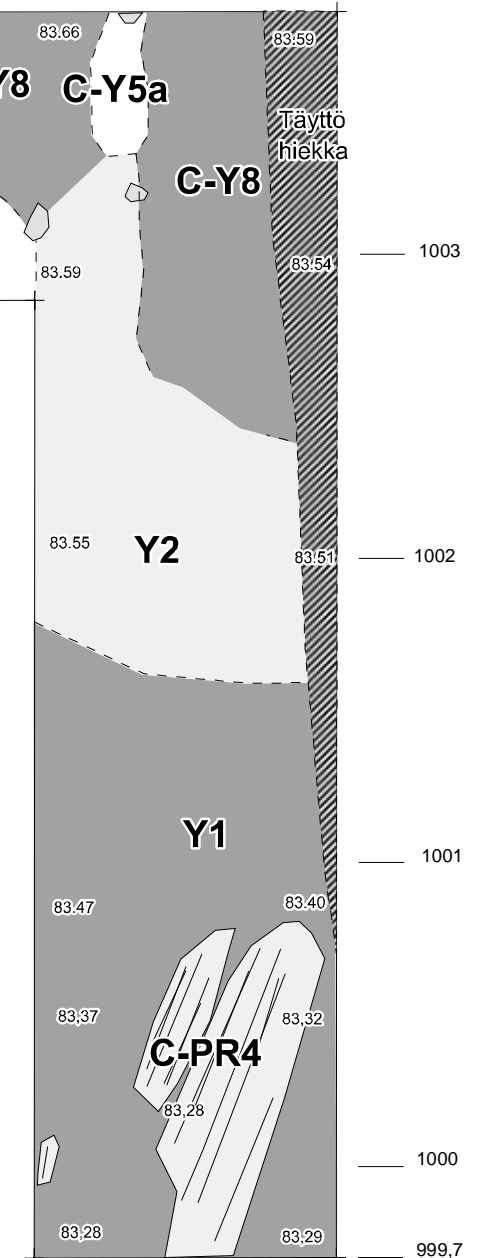


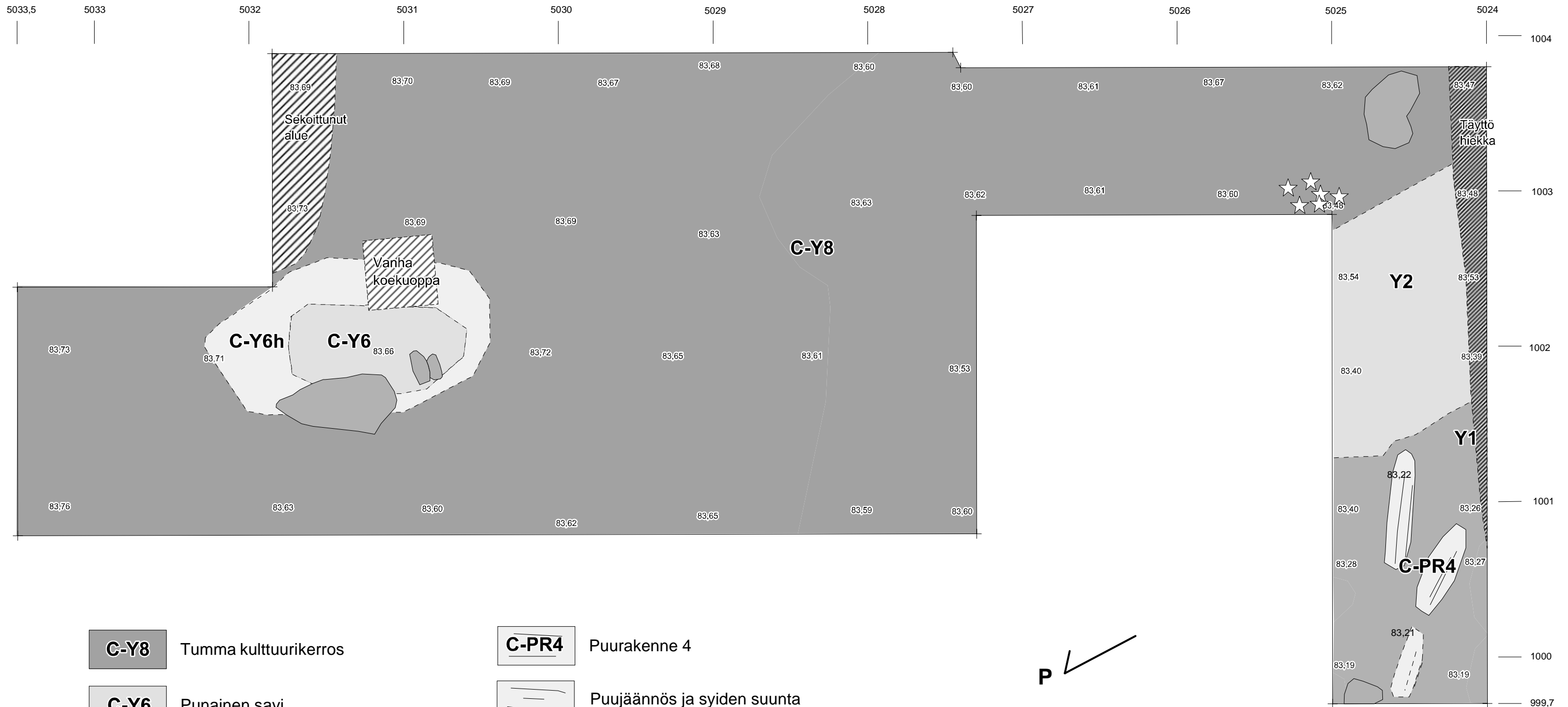


- |              |  |                       |   |
|--------------|--|-----------------------|---|
| <b>C-Y8</b>  | Tumma humuksensekainen hiekka                                      | <b>Y2</b>             | Yksikkö 2 (2012 tutkimukset)<br>vaaleanruskea hiesu |
| <b>C-Y3a</b> | Sekoittunut yksikkö C-Y3/Y5/Y8,<br>tumma savensekainen löyhä multa | <b>C-KR2</b>          | Kivirakenne 2                                       |
| <b>C-Y5</b>  | Harmaa savipatja   | <b>C-PR4</b>          | Puurakenne 4  |
| <b>C-Y5a</b> | Harmaa savilinssi, alueen eteläosa                                 |                       | Puujäännös ja syiden suunta                         |
| <b>C-Y6</b>  | Punainen savi  | $\frac{84,12}{84,01}$ | Vaaitusluku m mpy N2000                             |
| <b>C-Y6h</b> | Punainen savi, heikko  |                       | Kivi  |
| <b>Y1</b>    | Yksikkö 1 (2012 tutkimukset)<br>mustanharmaa savimulta             |                       |   |



<b>PIRKKALA TURSIANNOTKO</b> Pelastuskaivaus Sami Raninen 2013	Kartta 20 Alue C Taso VII Mittakaava 1:25
Kenttäpiirros: T. Tiainen 06/2013 Puhtaaksi piirto T. Tiainen 04/2014	<b>Pirkanmaan maakuntamuseo</b>

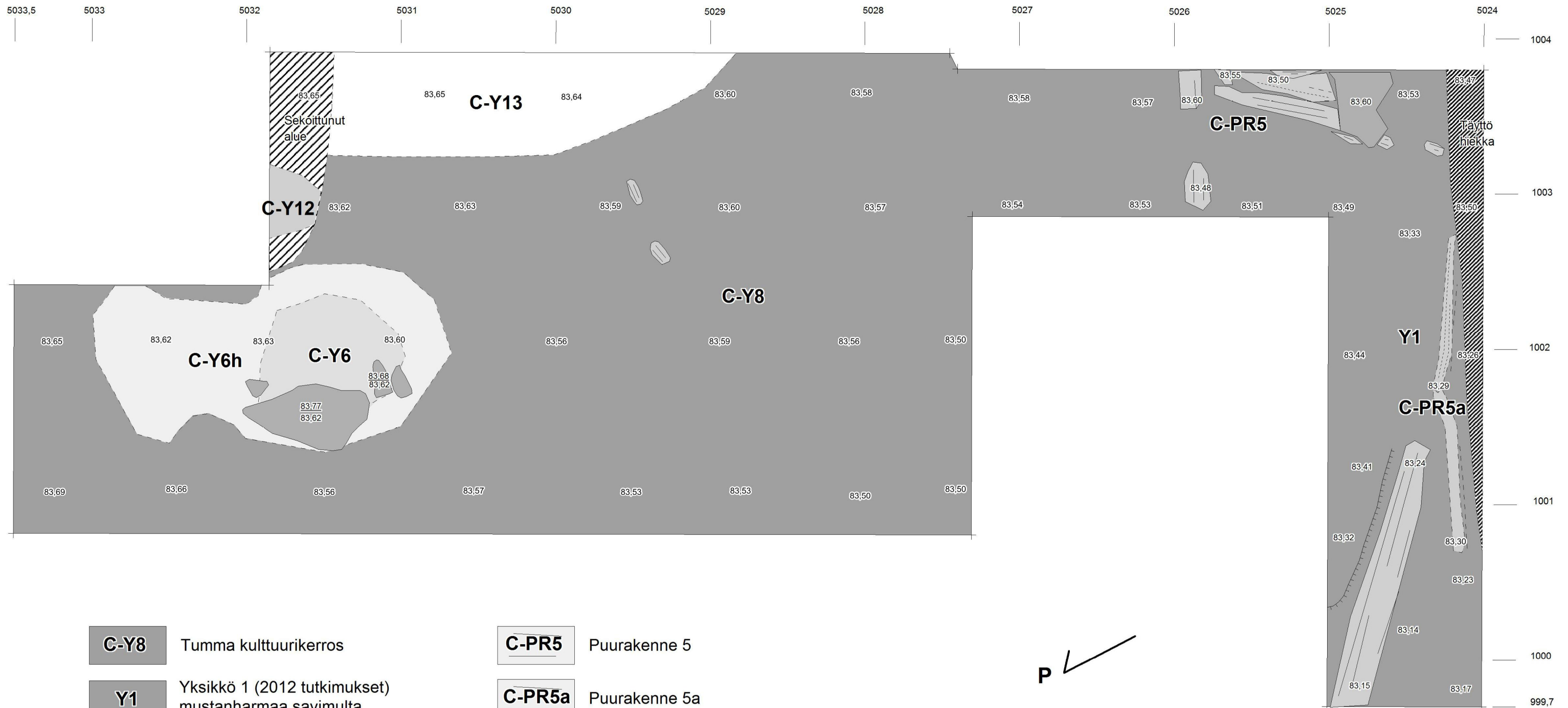





- |              |  |                       |                                  |
|--------------|--|-----------------------|----------------------------------|
| <b>C-Y8</b>  | Tumma kulttuurikerros                                  | <b>C-PR4</b>          | Puurakenne 4                     |
| <b>C-Y6</b>  | Punainen savi  |                       | Puujäännös ja syiden suunta      |
| <b>C-Y6h</b> | Punainen savi, heikko                                  |                       | Voimakkaasti maatunut puujäännös |
| <b>Y1</b>    | Yksikkö 1 (2012 tutkimukset)<br>mustanharmaa savimulta |                       | Keramiikkakeskittymä             |
| <b>Y2</b>    | Yksikkö 2 (2012 tutkimukset)<br>Vaaleanruskea hiesu    | <u>84,12</u><br>84,01 | Vaaitusluku m mpy N2000          |
|              |  |                       | Kivi                             |



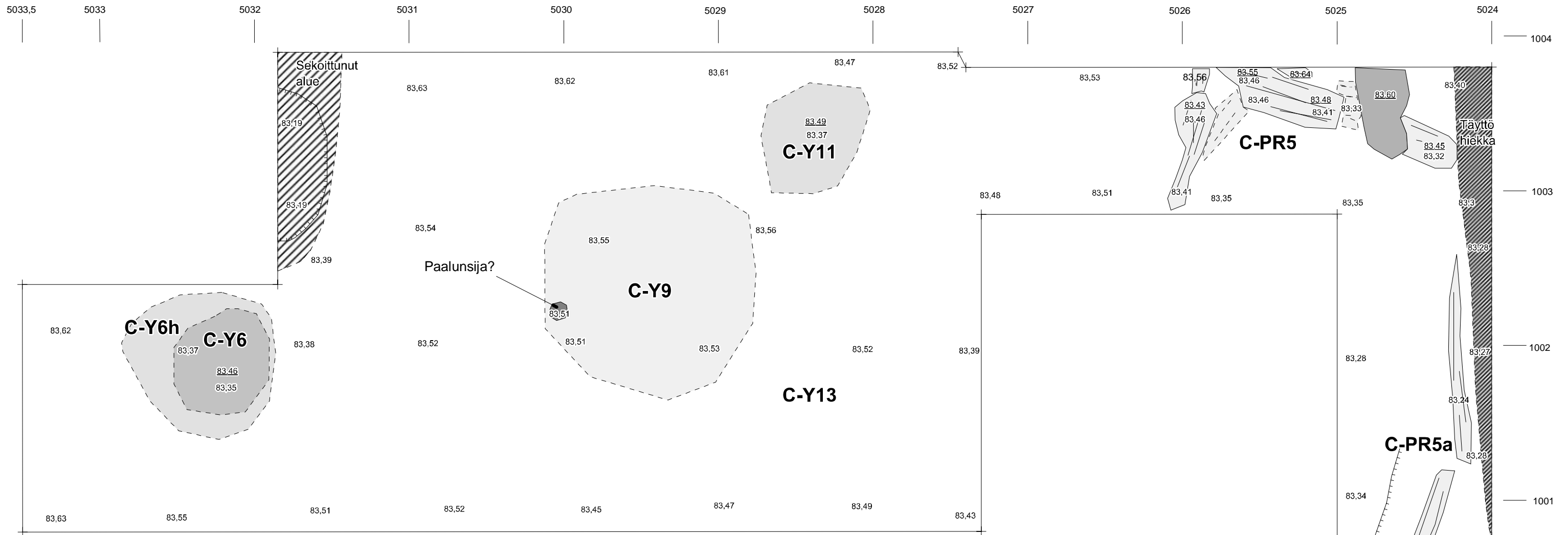
<b>PIRKKALA TURSIANNOTKO</b> Pelastuskaivaus Sami Raninen 2013	Kartta 21 Alue C Taso VIII Mittakaava 1:25
Kenttäpiirros: T. Tiainen 06/2013 Puhtaaksi piirto T. Tiainen 04/2014	<b>Pirkanmaan maakuntamuseo</b>



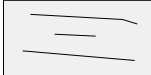

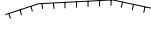
- |              |   |                       |                                  |
|--------------|---|-----------------------|----------------------------------|
| <b>C-Y8</b>  | Tumma kulttuurikerros                               | <b>C-PR5</b>          | Puurakenne 5                     |
| <b>Y1</b>    | Yksikkö 1 (2012 tutkimukset) mustanharmaa savimulta | <b>C-PR5a</b>         | Puurakenne 5a                    |
| <b>C-Y6</b>  | Punainen savi                                       |                       | Puujäännös ja syiden suunta      |
| <b>C-Y6h</b> | Punainen savi, heikko                               |                       | Voimakkaasti maatonut puujäännös |
| <b>C-Y12</b> | Pullokatkō  | $\frac{84,12}{84,01}$ | Vaaitusluku m mpy N2000          |
| <b>C-Y13</b> | Pohjasavi   |                       | Kivi                             |
|              |   |                       | Rinne                            |

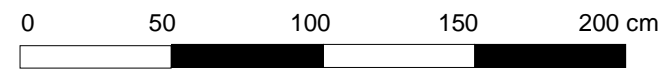


<b>PIRKKALA TURSIAANOTKO</b> Pelastuskaivaus Sami Raninen 2013	Kartta 22 Alue C Taso IX Mittakaava 1:25
Kenttäpiirros: T. Tiainen 07/2013 Puhtaaksi piirto T. Tiainen 04/2014	<b>Pirkanmaan maakuntamuseo</b>

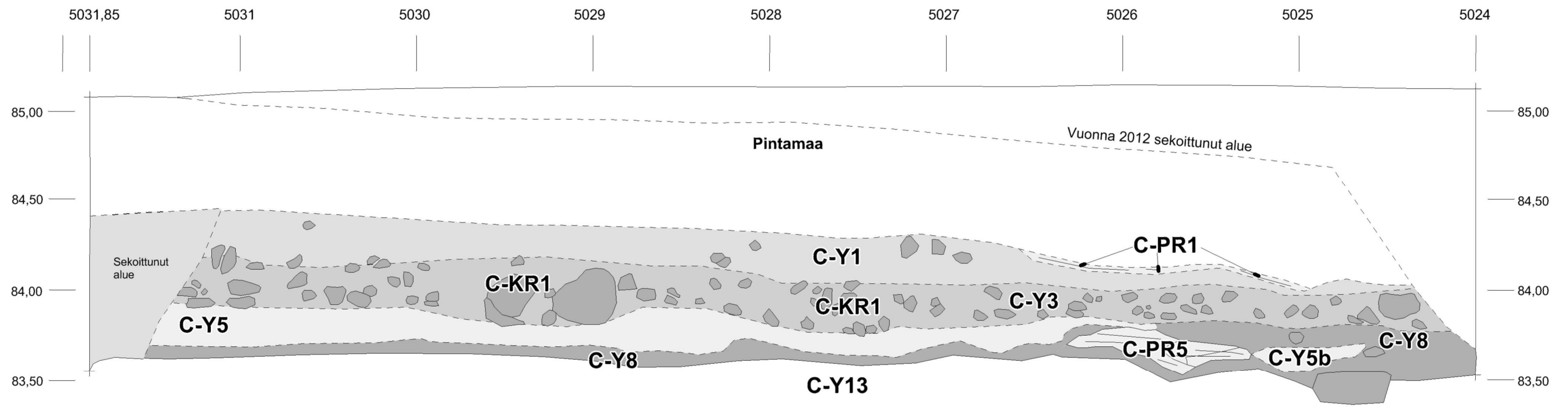



- C-Y6** Punainen savi
- C-Y6h** Punainen savi, heikko
- C-Y9** Ruskeankellertävä savilinssi
- C-Y11** Kuoppamainen ilmiö pohjasavessa
- C-Y13** Pohjasavi
-  Kivi


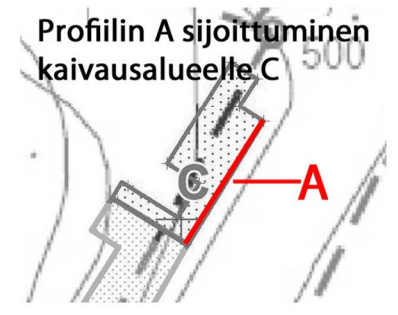
- C-PR5** Puurakenne 5
- C-PR5a** Puurakenne 5a
-  Puujäännös ja syiden suunta
-  Voimakkaasti maatonut puujäännös
- 84,12 Pintavaaitusluku m mpy N2000
- 84,01 Pohjavaaitusluku m mpy N2000
-  Rinne



<b>PIRKKALA TURSIANNOTKO</b> Pelastuskaivaus Sami Raninen 2013	Kartta 23 Alue C Taso X ja pohjavaaitus Mittakaava 1:25
Kenttäpiirros: T. Tiainen 07/2013 Puhtaaksi piirto T. Tiainen 04/2014	<b>Pirkanmaan maakuntamuseo</b>



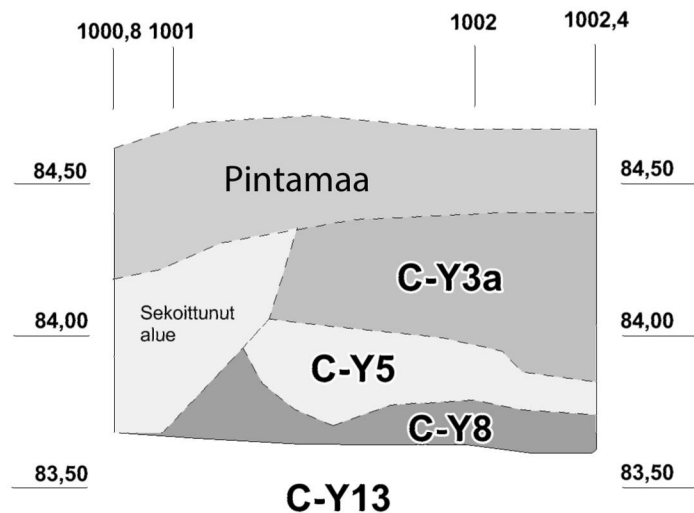
- |   |  |
|---|--|
| <b>C-Y1</b> Tumma humuksen ja hiekan sekainen maa | <b>C-Y8</b> Tumma kulttuurikerros  |
| <b>C-KR1</b> Kivirakenne 1                        | <b>C-Y13</b> Pohjasavi   |
| <b>C-Y3</b> Tumma humuksen sekainen hiekka        | <b>C-PR1</b> Puurakenne 1  |
| <b>C-Y5</b> Harmaa savipatja                      | <b>C-PR5</b> Puurakenne 5  |
| <b>C-Y5b</b> Harmaa savipatja, eteläosa           |  Kivi |



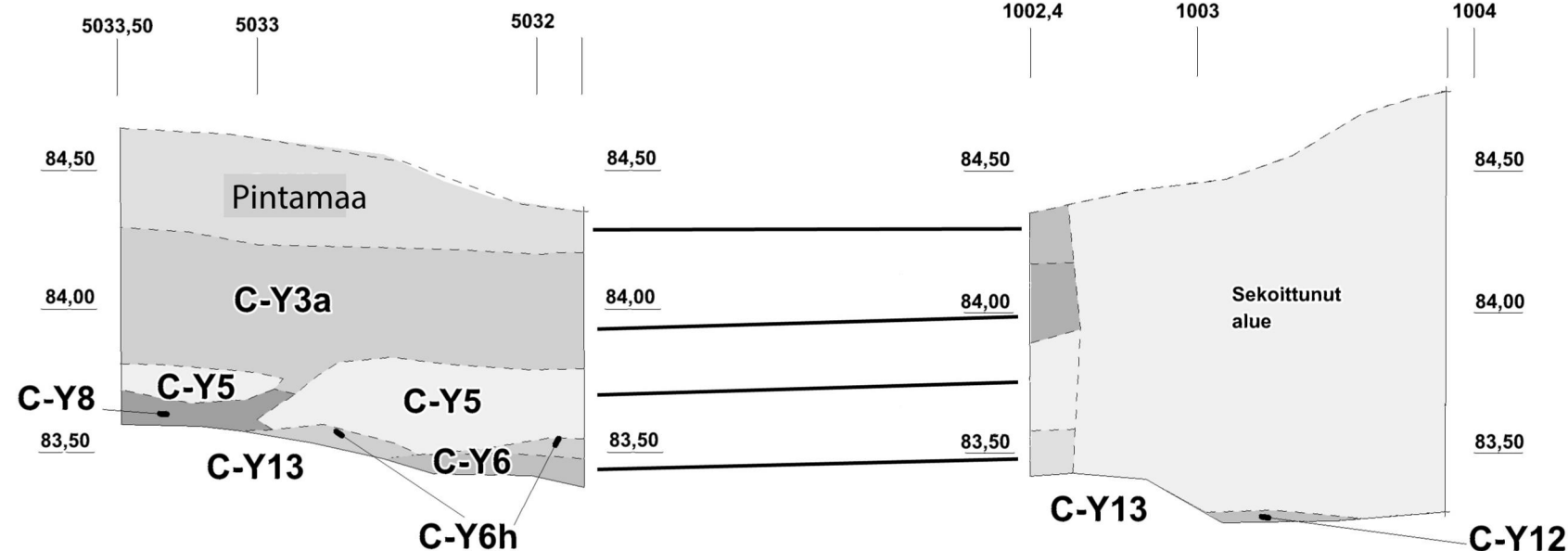
<b>PIRKKALA TURSIANNOTKO</b> Pelastuskaivaus Sami Raninen 2013	Kartta 24 Alue C Profilin A Mittakaava 1:25
Kenttäpiirros: T. Tiainen 07/2013 Puhtaaksi piirto T. Tiainen 04/2014	<b>Pirkanmaan maakuntamuseo</b>



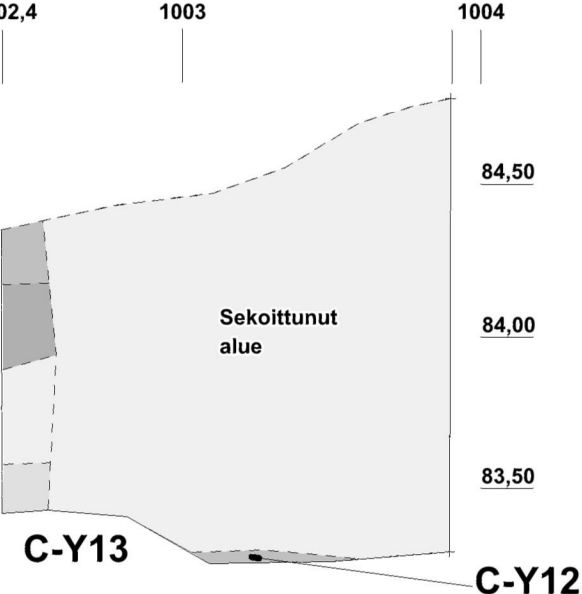
### PROFIILI D



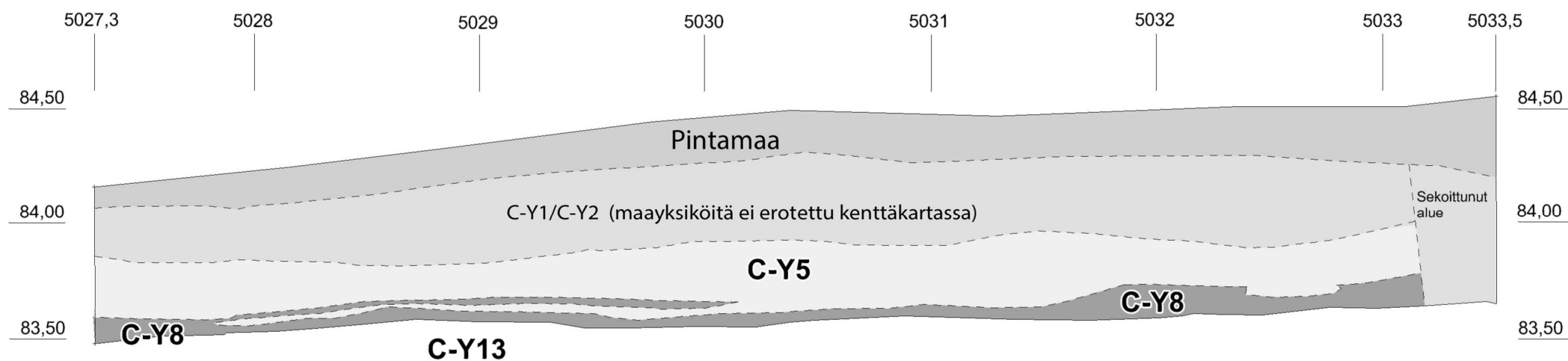
### PROFIILI C



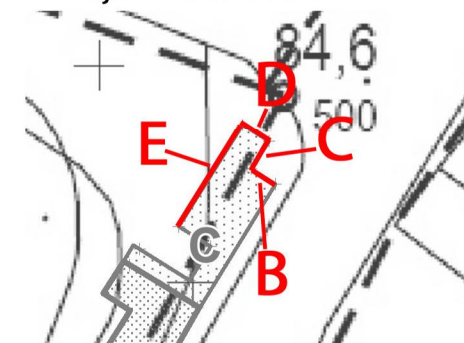
### PROFIILI B



### PROFIILI E



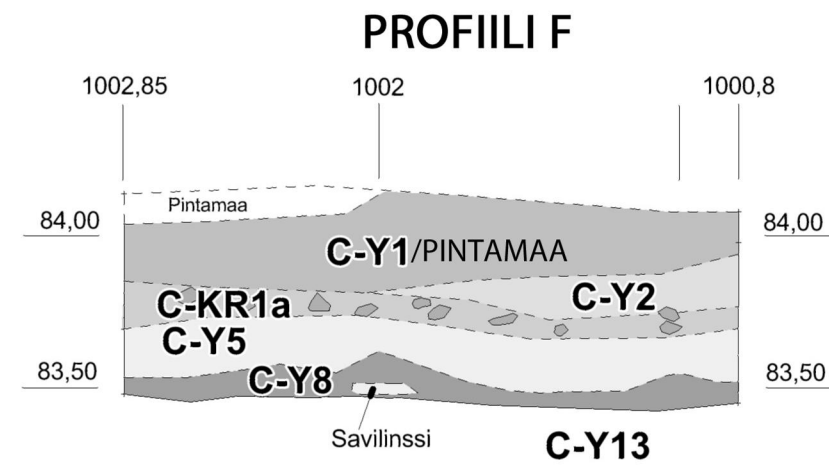
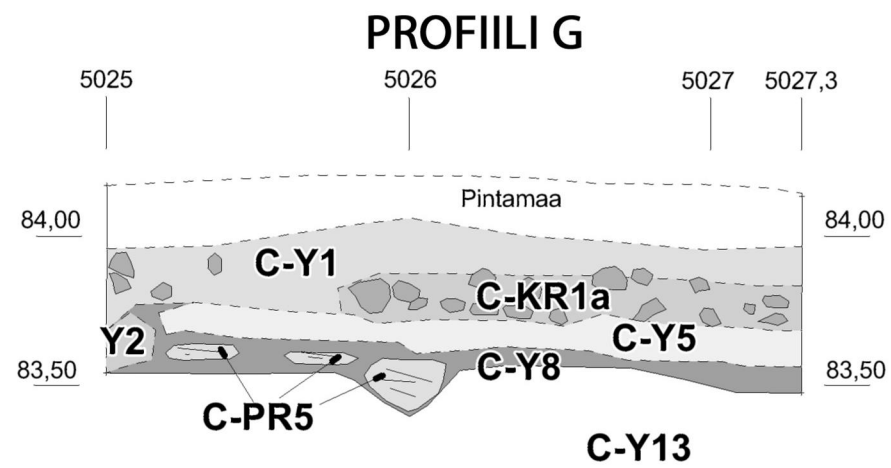
Profilien B, C, D ja E sijoittuminen alueelle C



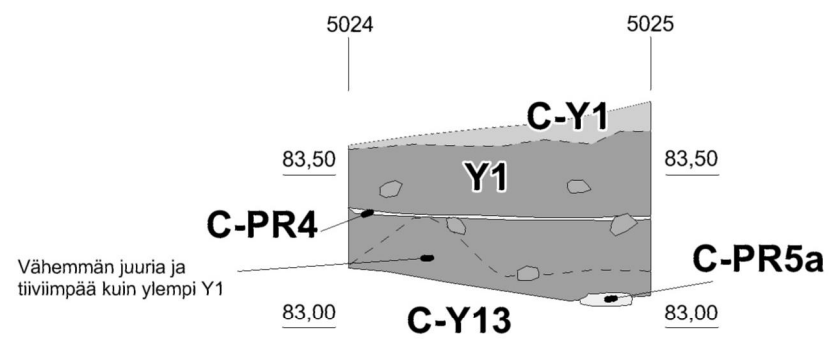
- |  |                                    |
|--|------------------------------------|
| <b>Pinta</b> Pengerluiskan täyttömaa                                       | <b>C-Y6h</b> Punainen savi, heikko |
| <b>C-Y3a</b> Sekoittunut yksikkö C-Y3/Y5/Y8, tumma savensekainen löyhä maa | <b>C-Y8</b> Tumma kulttuurikerros  |
| <b>C-Y2</b> Vaalea hiesu   | <b>C-Y12</b> Pullokätkö            |
| <b>C-Y5</b> Harmaa savipatja   | <b>C-Y13</b> Pohjasavi             |
| <b>C-Y6</b> Punainen savi  |                                    |

0 50 100 150 200 cm

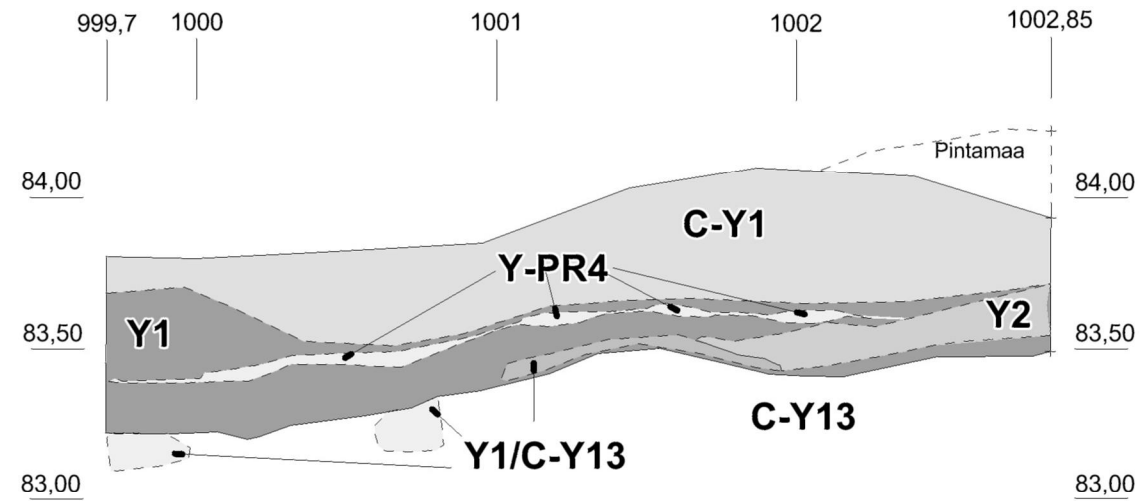
<b>PIRKKALA TURSIANOTKO</b> Pelastuskaivaus Sami Raninen 2013	Kartta 25 Alue C Profililit B, C, D ja E Mittakaava 1:25
Kenttäpiirros: T. Tiainen 07/2013 Puhtaaksi piirto T. Tiainen 04/2014	<b>Pirkanmaan maakuntamuseo</b>



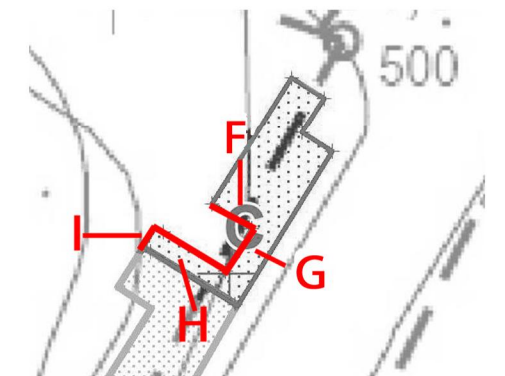
### PROFIILI I



### PROFIILI H



Profilien F, G, H ja I sijoittuminen alueelle C



**Y1** (2012) Mustanharmaa savimulta

**C-Y1** Tumma humuksen ja hiekan sekainen maa

**Y2** (2012) Vaaleanruskea hiesu

**C-KR1a** Kivirakenne 1a

**Y1/C-13** Kulttuurikerroksen ja saven sekainen alue

**Y-PR4** Puurakenne 4

**C-Y5** Harmaa savipatja

**C-PR5** Puurakenne 5

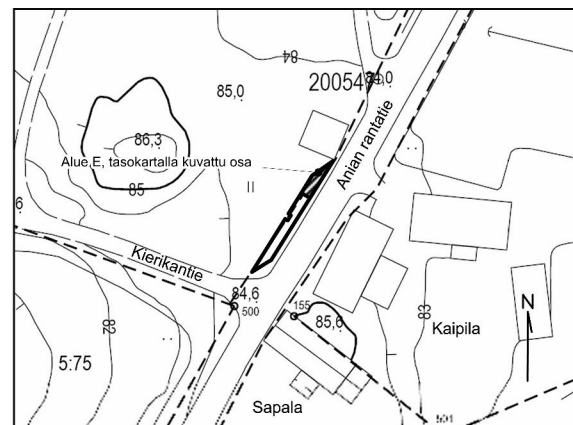


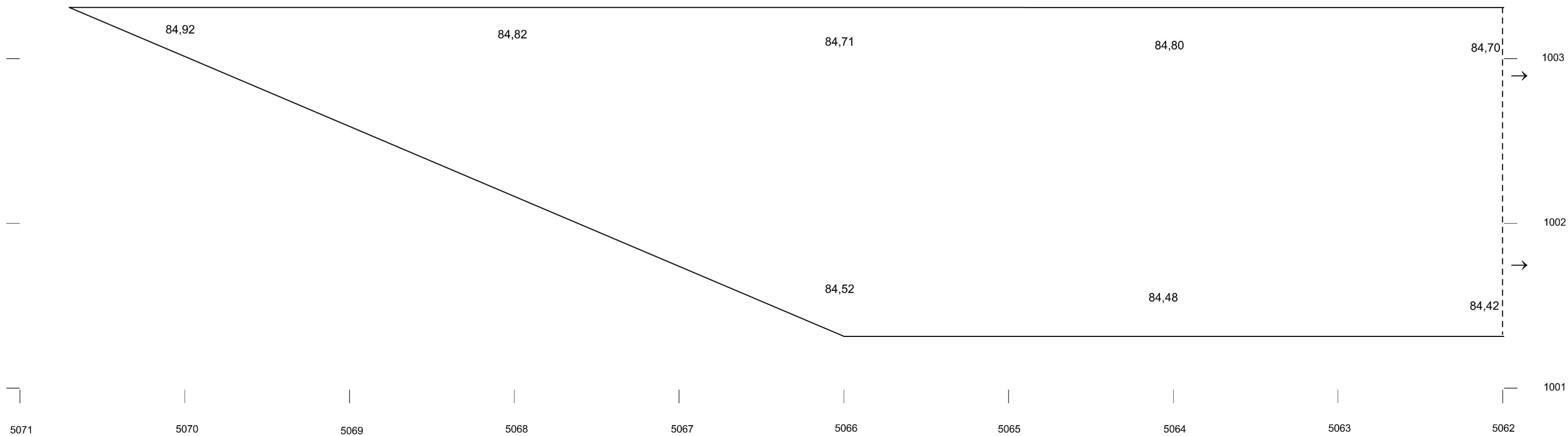
**C-PR5a** Puurakenne 5a

**C-Y8** Tumma kulttuurikerros

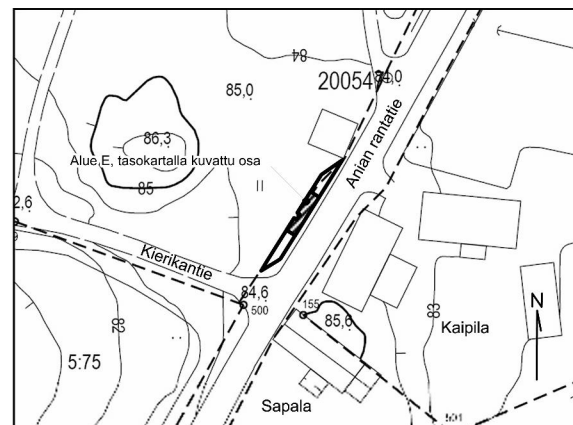
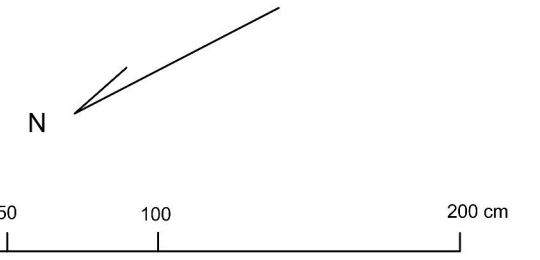
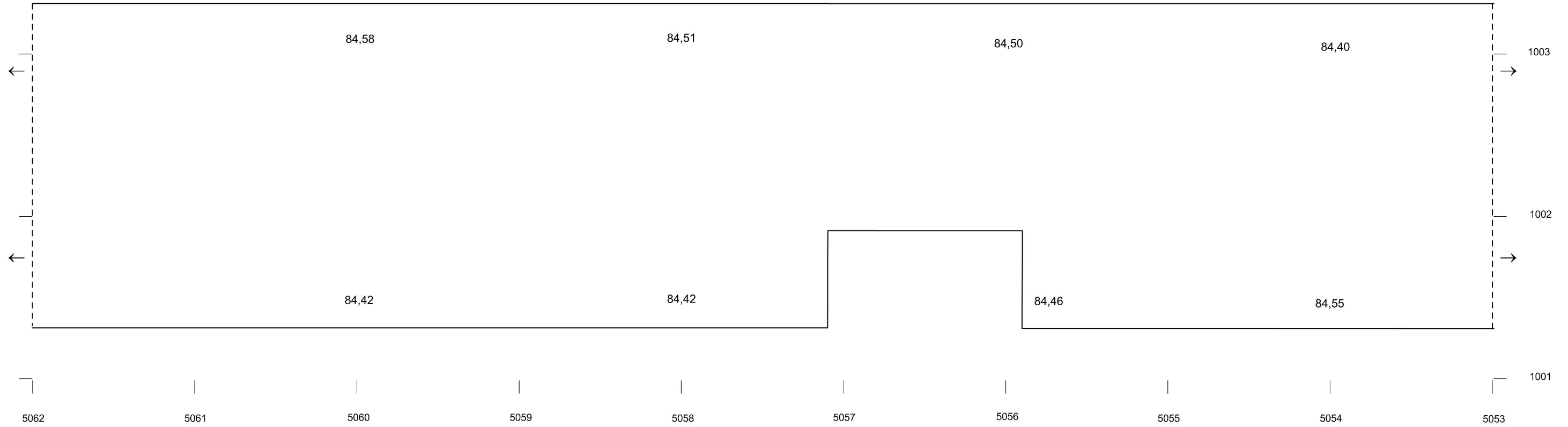
**C-Y13** Pohjasavi



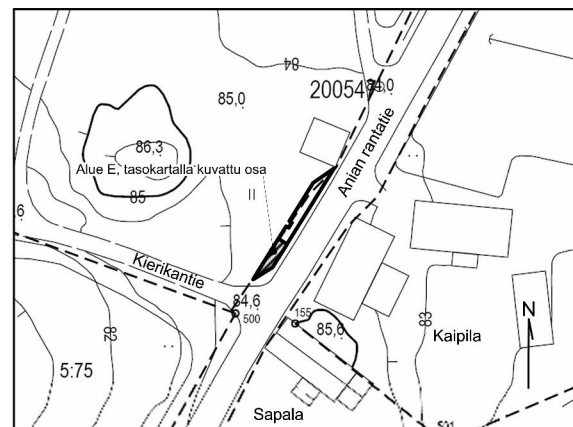
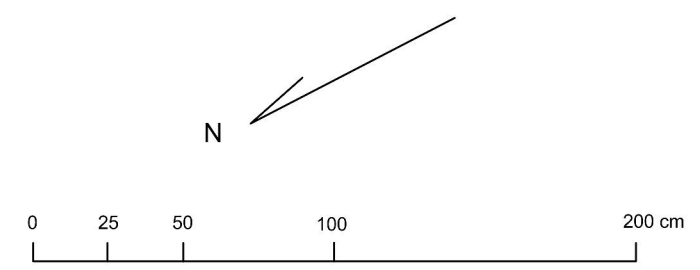
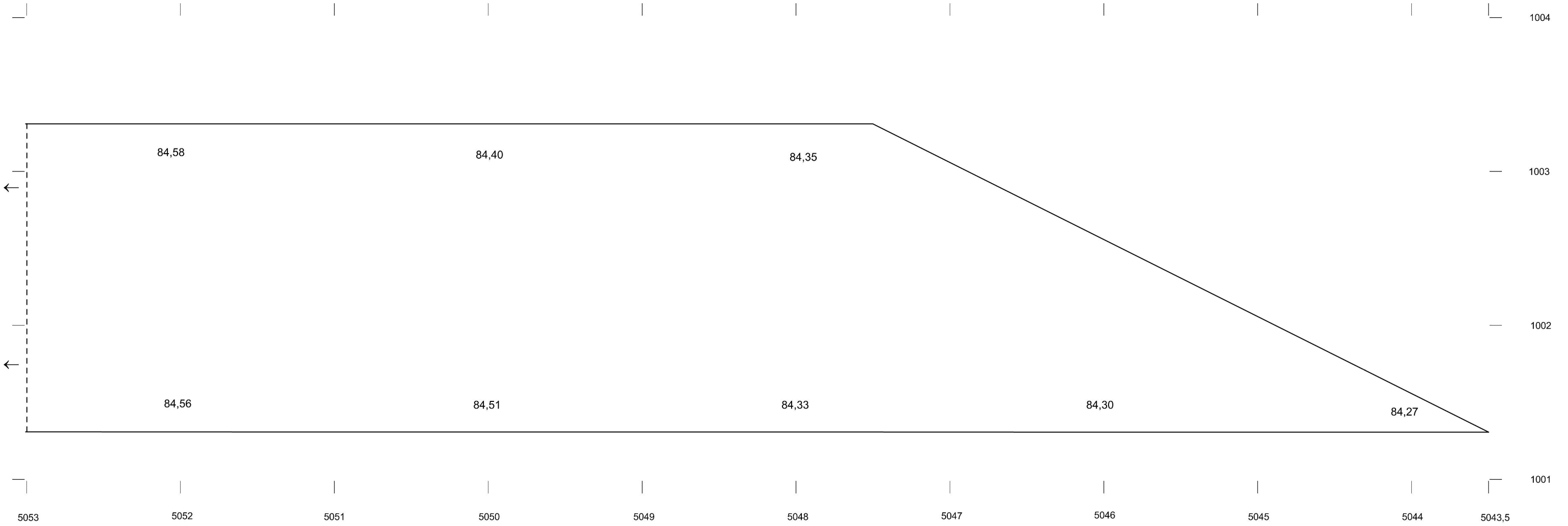
<b>PIRKKALA</b> <b>TURSIANNOTKO</b> Pelastuskaivaus Sami Raninen 2013	Kartta 26 Alue C Profilit F, G, H ja I Mittakaava 1:25
Kenttäpiirros: T. Tiainen 07/2013 Puhtaaksi piirto T. Tiainen 04/2014	<b>Pirkanmaan</b> <b>maakuntamuseo</b>



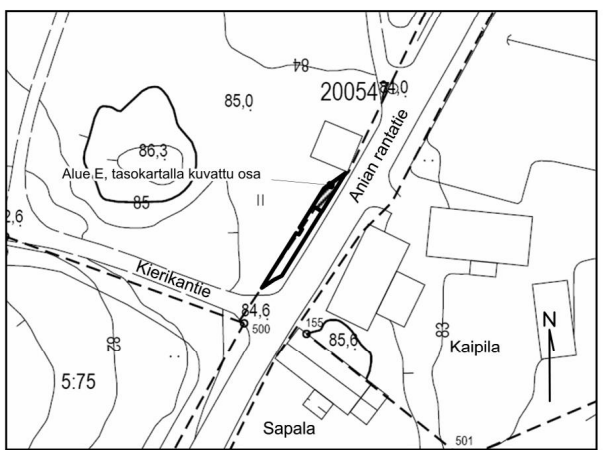
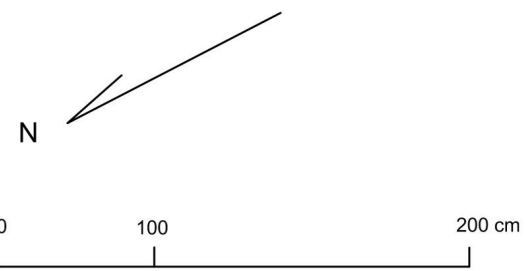
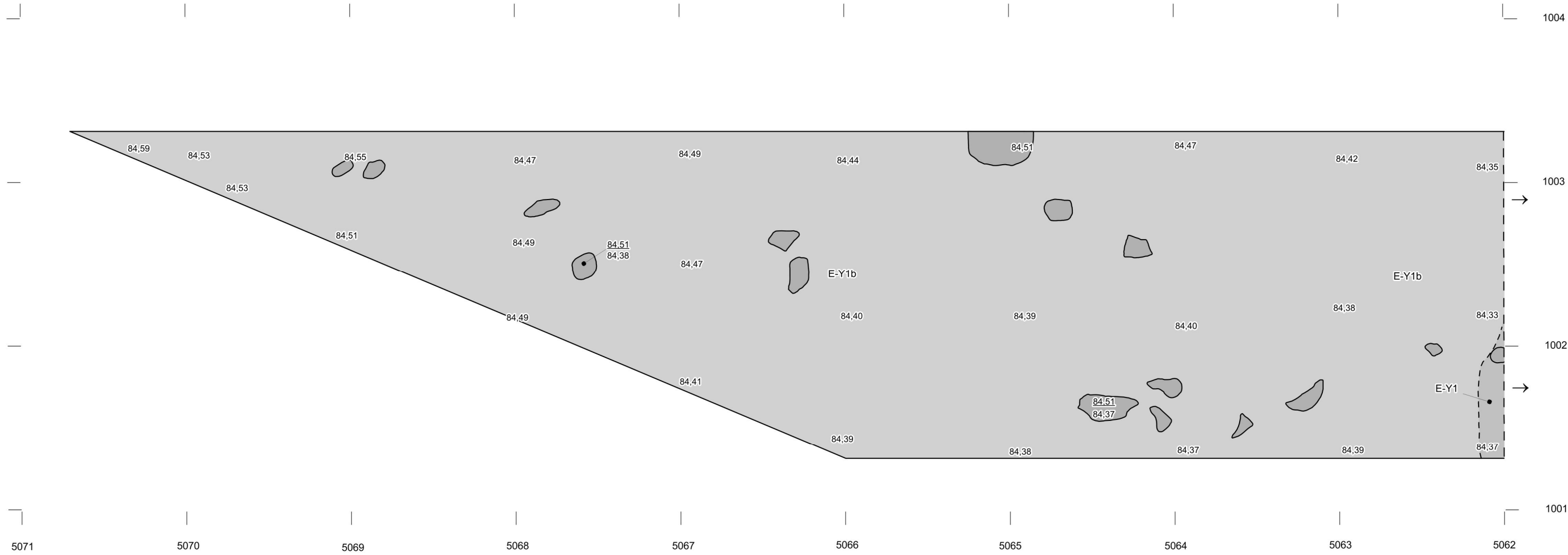
<p>PIRKKALA Pirkkalankylä, Pirkkalankylä (Bircala) ja Tursiannotko</p> <p>Pelastuskaivaus</p> <p>Sami Raninen 2013</p>	<p>Kartta 27, tasokartta</p> <p>Alue E, pintavaaitus (1/3)</p> <p>Mittakaava: 1:25</p> <p>Tasokoordinaatit: Tekninen koordinaatisto2012</p> <p>Korkeusjärjestelmä: N2000</p>
<p>Mittausdokumentointi: Toni Paukku 7/2013</p> <p>Puhtaaksipiirto: Toni Paukku 10/2014</p> <p>Indeksikartan pohjakartta: Pirkkalan kunta</p>	<p>PIRKANMAAN MAAKUNTAMUSEO</p>






<p>PIRKKALA Pirkkalankylä, Pirkkalankylä (Bircala) ja Tursiannotko</p> <p>Pelastuskaivaus</p> <p>Sami Raninen 2013</p>	<p>Kartta 28, tasokartta</p> <p>Alue E, pintavaaitus (2/3)</p> <p>Mittakaava: 1:25</p> <p>Tasokoordinaati: Tekninen koordinaatisto2012</p> <p>Korkeusjärjestelmä: N2000</p>
<p>Mittausdokumentointi: Toni Pauku 7/2013</p> <p>Puhtaaksipiirto: Toni Pauku 10/2014</p> <p>Indeksikartan pohjakartta: Pirkkalan kunta</p>	<p>PIRKANMAAN MAAKUNTAMUSEO</p>

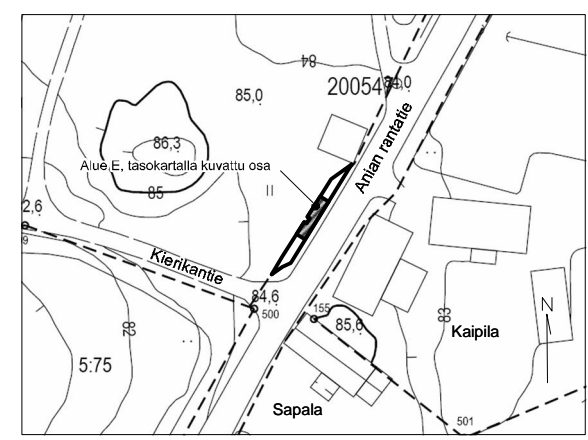
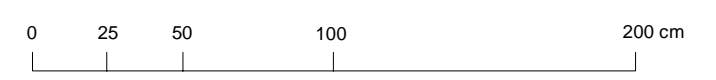

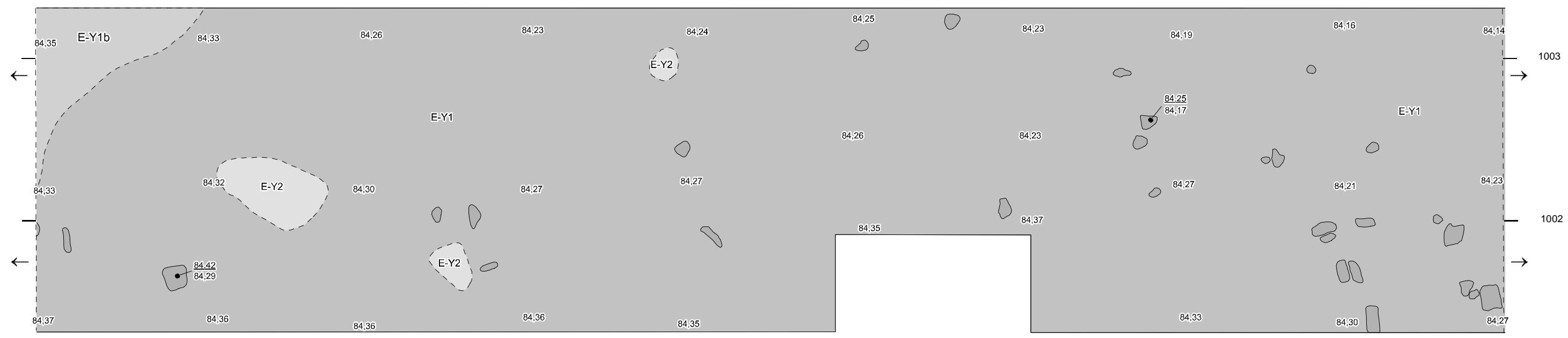






PIRKKALA Pirkkalankylä, Pirkkalankylä (Bircala) ja Tursiannotko Pelastuskaivaus Sami Raninen 2013	Kartta 29, tasokartta Alue E, pintavaaitus (3/3) Mittakaava: 1:25 Tasokoordinaatit: Tekninen koordinaatisto2012 Korkeusjärjestelmä: N2000
Mittausdokumentointi: Toni Paukku 7/2013 Puhtaaksipiirto: Toni Paukku 10/2014 Indeksikartan pohjakartta: Pirkkalan kunta	PIRKANMAAN MAAKUNTAMUSEO




-  kivi
- 83,49 vaaituslukema m/mpy
-  E-Y1 hiekkainen tumma savi
-  E-Y1b hyvin hiekkainen tumma savi

PIRKKALA Pirkkalankylä, Pirkkalankylä (Bircala) ja Tursiannotko  Pelastuskaivaus  Sami Raninen 2013	Kartta 30, tasokartta  Alue E, taso I (1/3)  Mittakaava: 1:25 Tasokoordinaatit: Tekninen koordinaatisto2012 Korkeusjärjestelmä: N2000
Kenttädokumentointi: Teemu Tiainen 7/2013  Puhtaaksipiirto: Toni Paukku 7/2014  Indeksikartan pohjakartta: Pirkkalan kunta	PIRKANMAAN MAAKUNTAMUSEO

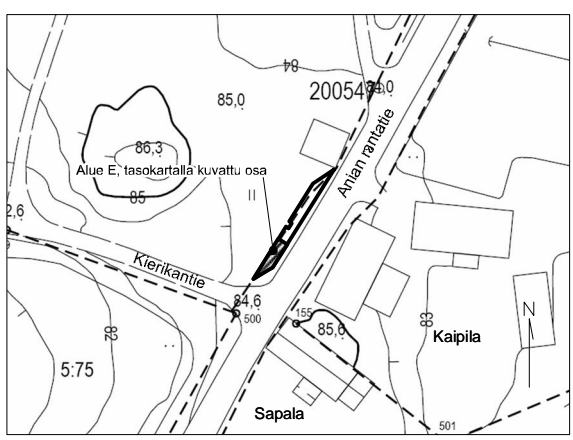
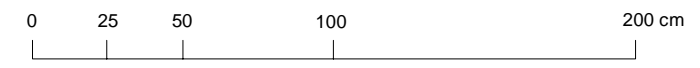








-  kivi
- 83,49 vaaituslukema m/mpy
-  E-Y1 hiekkainen tumma savi
-  E-Y1a hyvin hiekkainen tumma savi
-  E-Y2 vaalea savi

PIRKKALA Pirkkalankylä, Pirkkalankylä (Bircala) ja Tursiannotko Pelastuskaivaus Sami Raninen 2013	Kartta 31, tasokartta Alue E, taso I (2/3) Mittakaava: 1:25 Tasokoordinaatit: Tekninen koordinaatisto2012 Korkeusjärjestelmä: N2000
Kenttädokumentointi: Teemu Tiainen 7/2013 Puhtaaksipiirto: Toni Paukku 7/2014 Indeksikartan pohjakartta: Pirkkalan kunta	PIRKANMAAN MAAKUNTAMUSEO



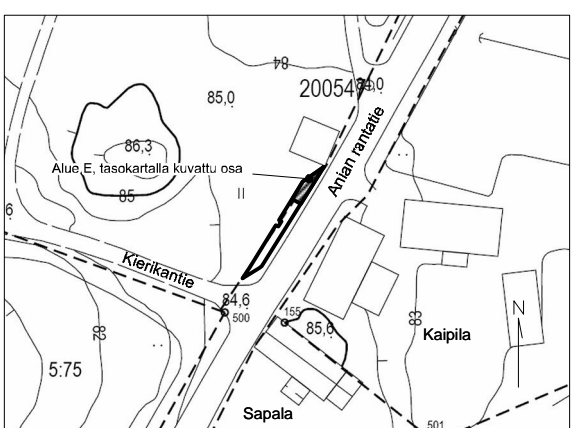



5053 5052 5051 5050 5049 5048 5047 5046 5045 5044 5043,5








-  kivi
-  83.49 vaaituslukema m/mpy
-  E-Y1 hiekkainen tumma savi
-  E-Y2 vaalea savi
-  ojanteen reuna

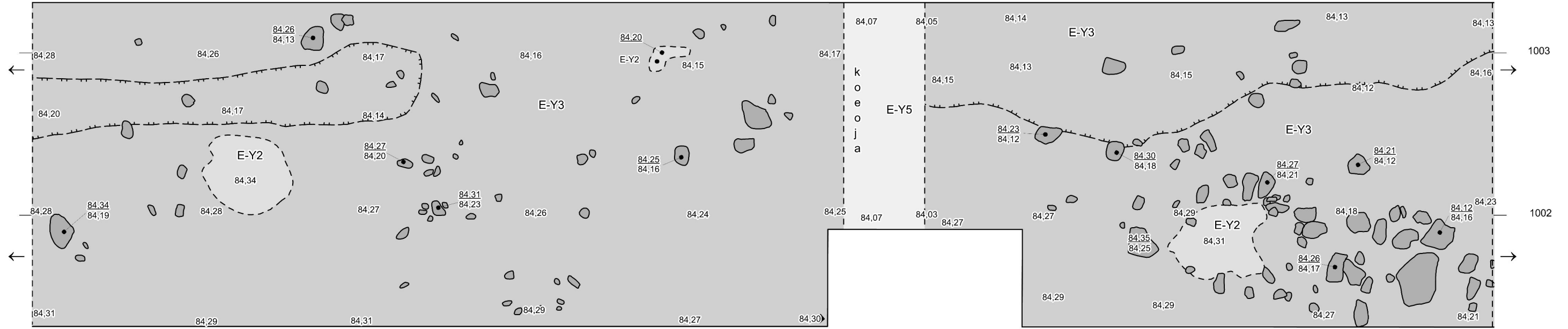
<p>PIRKKALA Pirkkalankylä, Pirkkalankylä (Bircala) ja Tursiannotko</p> <p>Pelastuskaivaus</p> <p>Sami Raninen 2013</p>	<p>Kartta 32, tasokartta</p> <p>Alue E, taso I (3/3)</p> <p>Mittakaava: 1:25</p> <p>Tasokoordinaatit: Tekninen koordinaatisto2012</p> <p>Korkeusjärjestelmä: N2000</p>
<p>Mittausdokumentointi: Teemu Tiainen 7/2013</p> <p>Puhtaaksipiirto: Toni Paukku 7/2014</p> <p>Indeksikartan pohjakartta: Pirkkalan kunta</p>	<p>PIRKANMAAN MAAKUNTAMUSEO</p>



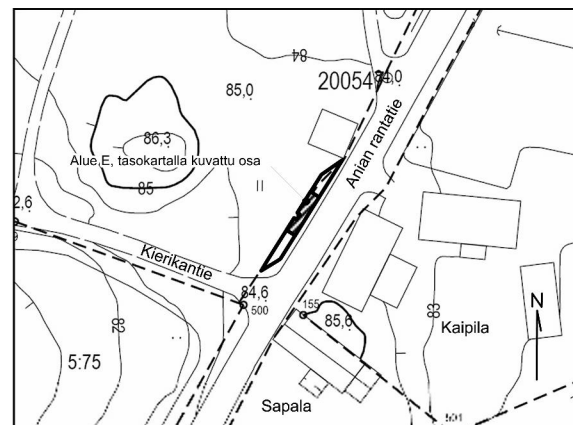
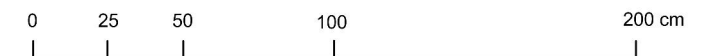








-  kivi
-  puu
- 83,49 vaaituslukema m/mpy
-  E-Y2 vaalea savi
-  E-Y3 tumma ruskeanharmaa savi
-  ojanteen reuna

<p>PIRKKALA Pirkkalankylä, Pirkkalankylä (Bircala) ja Tursiannotko</p> <p>Pelastuskaivaus</p> <p>Sami Raninen 2013</p>	<p>Kartta 33, tasokartta</p> <p>Alue E, taso II (1/3)</p> <p>Mittakaava: 1:25</p> <p>Tasokoordinaatit: Tekninen koordinaatisto2012</p> <p>Korkeusjärjestelmä: N2000</p>
<p>Mittausdokumentointi: Toni Pauku 7/2013</p> <p>Puhtaaksipiirto: Toni Pauku 7/2014</p> <p>Indeksikartan pohjakartta: Pirkkalan kunta</p>	<p>PIRKANMAAN MAAKUNTAMUSEO</p>

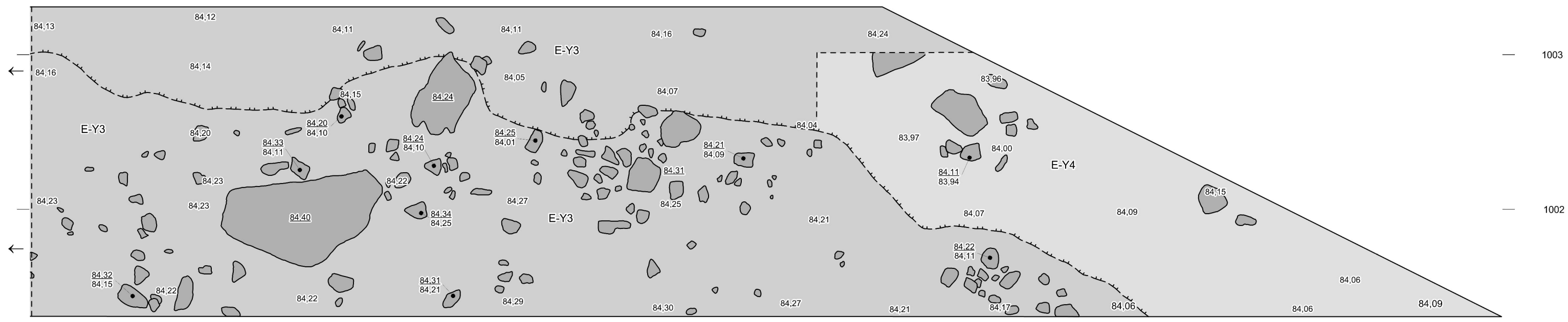


5062 5061 5060 5059 5058 5057 5056 5055 5054 5053

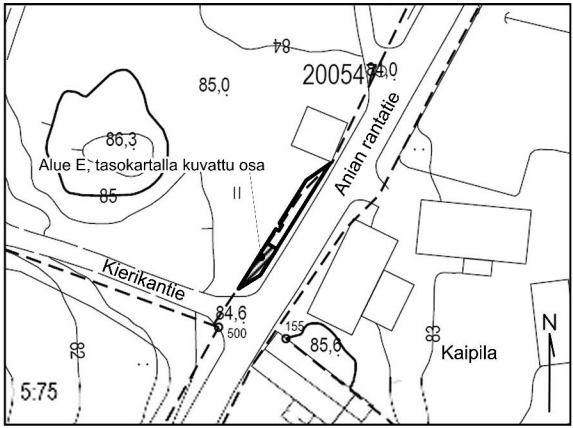
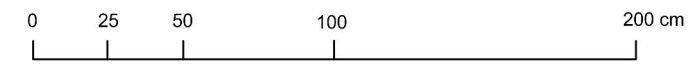



-  kivi
-  puu
- 83,49 vaaituslukema m/mpy
-  E-Y2 vaalea savi
-  E-Y3 tumma ruskeanharmaa savi
-  ojanteen reuna

PIRKKALA Pirkkalankylä, Pirkkalankylä (Bircala) ja Tursiannotko Pelastuskaivaus Sami Raninen 2013	Kartta 34, tasokartta Alue E, taso II (2/3) Mittakaava: 1:25 Tasokoordinaatit: Tekninen koordinaatisto2012 Korkeusjärjestelmä: N2000
Mittausdokumentointi: Toni Pauku 7/2013 Puhtaaksipiirto: Toni Pauku 10/2014 Indeksikartan pohjakartta: Pirkkalan kunta	PIRKANMAAN MAAKUNTAMUSEO

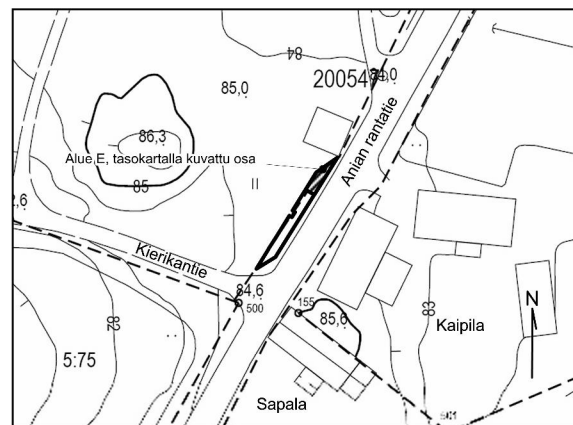
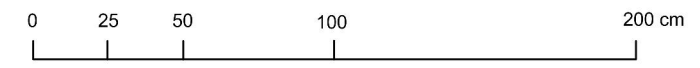

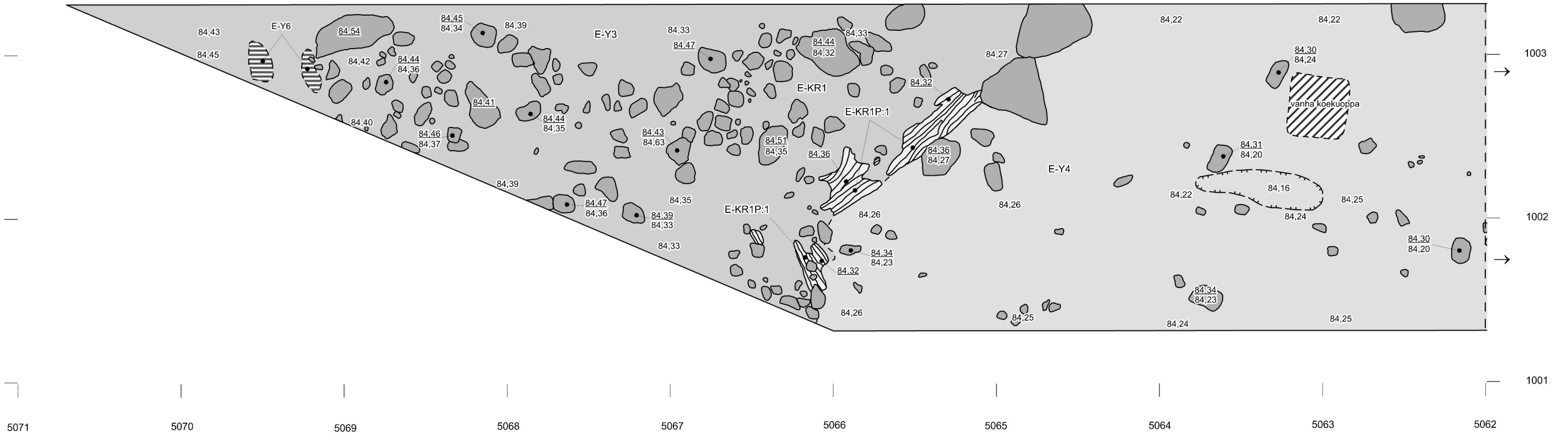


5053 5052 5051 5050 5049 5048 5047 5046 5045 5044 5043,5



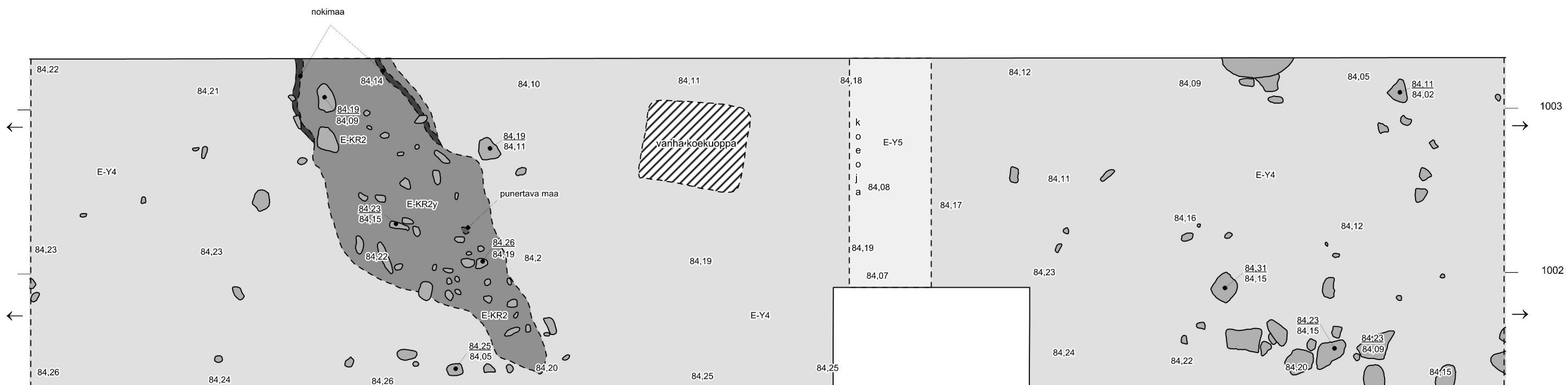
- kivi
- 83,49 vaaituslukema m/mpy
- E-Y3 tumma ruskeanharmaa savi
- E-Y4 harmaa likaantunut savi
- ojanteen reuna

PIRKKALA Pirkkalankylä, Pirkkalankylä (Bircala) ja Tursiannotko Pelastuskaivaus Sami Raninen 2013	Kartta 35, tasokartta Alue E, taso II (3/3) Mittakaava: 1:25 Tasokoordinaatit: Tekninen koordinaatisto2012 Korkeusjärjestelmä: N2000
Mittausdokumentointi: Toni Paukku 7/2013 Puhtaaksipiirto: Toni Paukku 7/2014 Indeksikartan pohjakartta: Pirkkalan kunta	PIRKANMAAN MAAKUNTAMUSEO

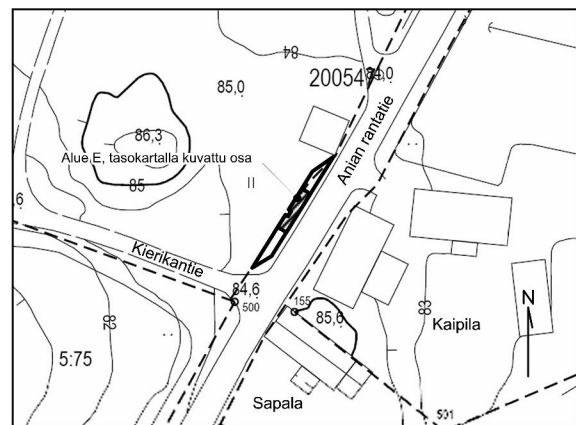




-  kivi
-  puu
- 83.49 vaaituslukema m/mpy
-  E-Y3 tumma ruskeanharmaa savi
-  E-Y4 harmaa likaantunut savi
-  E-Y6 palaneen saven ilmiö
-  sekoittunut maa
-  painanteen reuna

PIRKKALA Pirkkalankylä, Pirkkalankylä (Bircala) ja Tursiannotko Pelastuskaivaus Sami Raninen 2013	Kartta 36, tasokartta Alue E, taso III (1/3) Mittakaava: 1:25 Tasokoordinaatit: Tekninen koordinaatisto2012 Korkeusjärjestelmä: N2000
Mittausdokumentointi: Toni Paukku 7/2013 Puhtaaksipiirto: Toni Paukku 7/2014 Indeksikartan pohjakartta: Pirkkalan kunta	PIRKANMAAN MAAKUNTAMUSEO

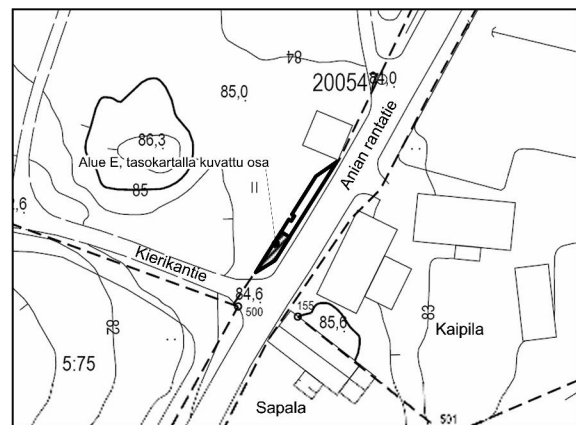
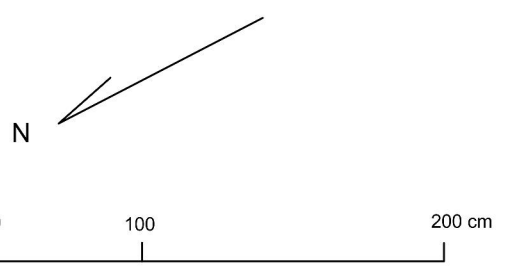
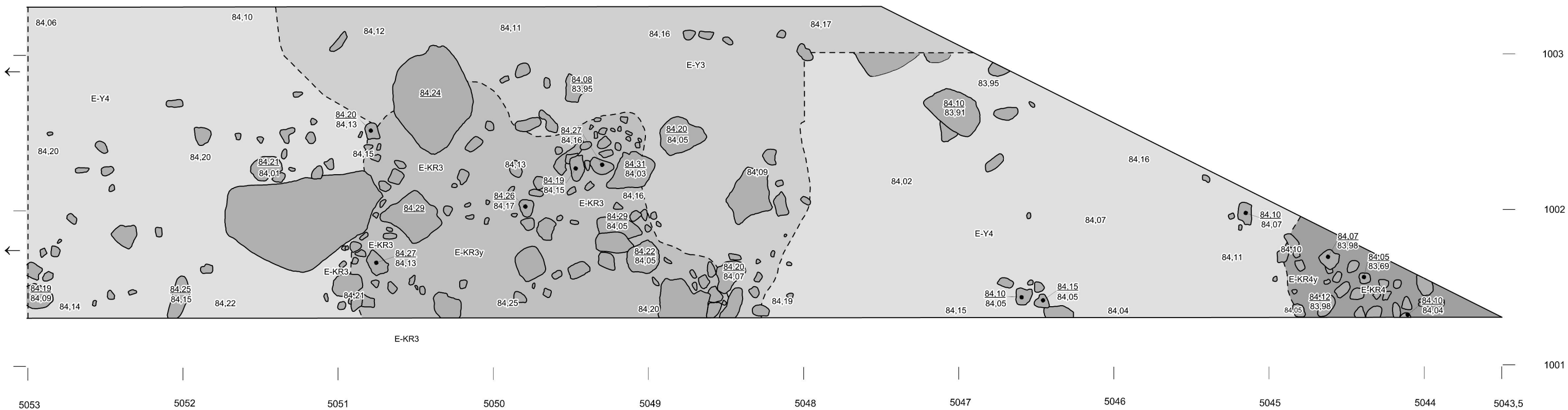








5062 5061 5060 5059 5058 5057 5056 5055 5054 5053



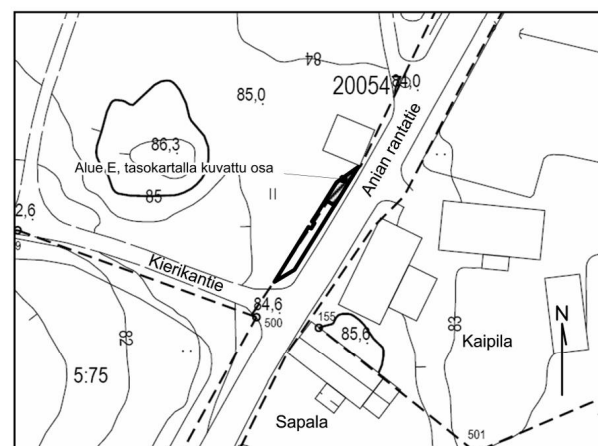

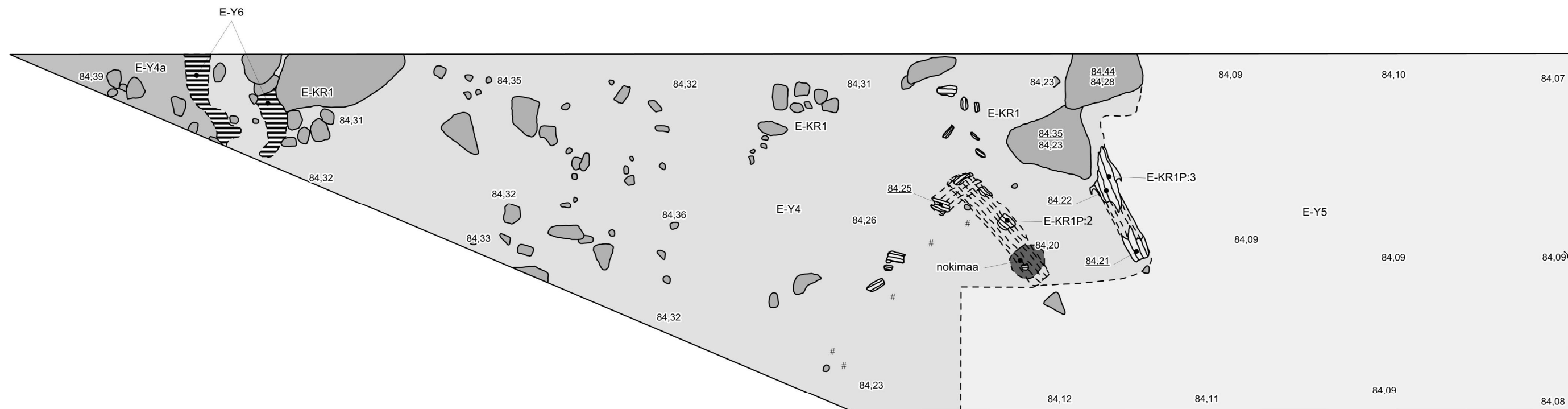
-  kivi
-  83.49 vaaituslukema m/mpy
-  E-Y3 tumma ruskeanharmaa savi
-  E-Y4 harmaa likaantunut savi
-  E-KR2y humuksen- ja savensekainen tumma maa
-  E-Y5 pohjasavi
-  sekoittunut maa

PIRKKALA Pirkkalankylä, Pirkkalankylä (Bircala) ja Tursiannotko Pelastuskaivaus Sami Raninen 2013	Kartta 37, tasokartta Alue E, taso III (2/3) Mittakaava: 1:25 Tasokoordinaatit: Tekninen koordinaatisto2012 Korkeusjärjestelmä: N2000
Mittausdokumentointi: Toni Paukku 7/2013 Puhtaaksipiirto: Toni Paukku 7/2014 Indeksikartan pohjakartta: Pirkkalan kunta	PIRKANMAAN MAAKUNTAMUSEO










-  kivi
-  83.49 vaaituslukema m/mpy
-  E-Y3 tumma ruskeanharmaa savi
-  E-Y4 harmaa likaantunut savi
-  E-KR3y tummanharmaa likaantunut savi
-  E-KR4y tummanharmaa savi

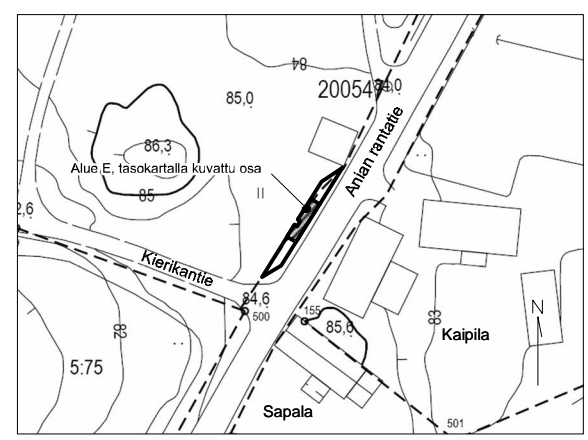
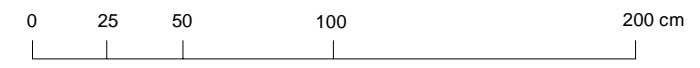


PIRKKALA Pirkkalankylä, Pirkkalankylä (Bircala) ja Tursiannotko Pelastuskaivaus Sami Raninen 2013	Kartta 38, tasokartta Alue E, taso III (3/3) Mittakaava: 1:25 Tasokoordinaatit: Tekninen koordinaatisto2012 Korkeusjärjestelmä: N2000
Mittausdokumentointi: Toni Paukku 7/2013 Puhtaaksipiirto: Toni Paukku 7/2014 Indeksikartan pohjakartta: Pirkkalan kunta	PIRKANMAAN MAAKUNTAMUSEO








# hiili  
 ■ nokimaa

-  kivi
-  puu
-  maatuneet puun osat
- 83,49 vaaituslukema m/mpy
-  E-Y4 harmaa likaantunut savi
-  E-Y4b tummanharmaa likaantunut savi
-  E-Y5 pohjasavi
-  E-Y6 palaneen saven ilmiö

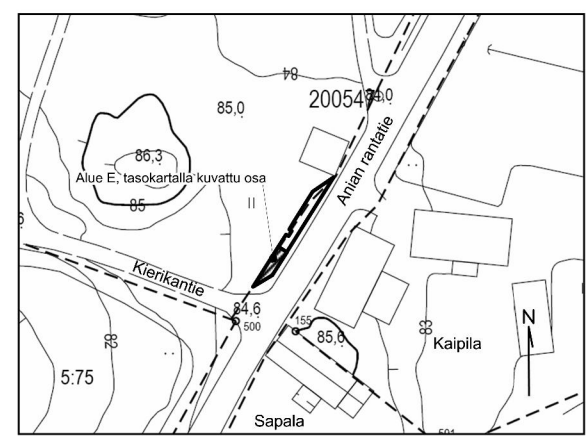
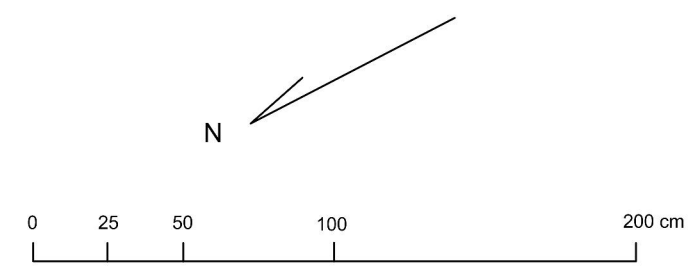
PIRKKALA Pirkkalankylä, Pirkkalankylä (Bircala) ja Tursiannotko  Pelastuskaivaus  Sami Raninen 2013	Kartta 36, tasokartta  Alue E, taso IV (1/3)  Mittakaava: 1:25 Tasokoordinaatit: Tekninen koordinaatisto2012 Korkeusjärjestelmä: N2000
Mittausdokumentointi: Toni Paukku 7/2013  Puhtaaksipiirto: Toni Paukku 7/2014  Indeksikartan pohjakartta: Pirkkalan kunta	PIRKANMAAN MAAKUNTAMUSEO






-  kivi
-  83.49 vaaituslukema m/mpy
-  E-KR2y humuksen- ja savensekainen tumma maa
-  E-Y5 pohjasavi
-  nokimaa

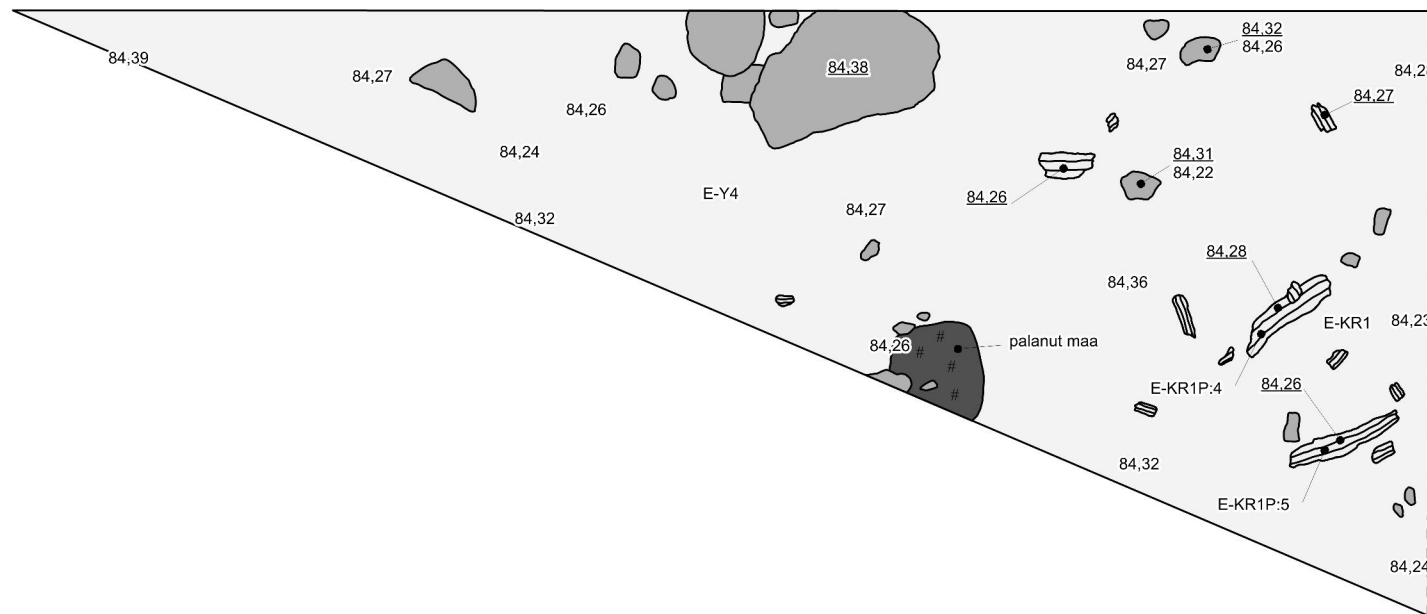
PIRKKALA Pirkkalankylä, Pirkkalankylä (Bircala) ja Tursiannotko Pelastuskaivaus Sami Raninen 2013	Kartta 40, tasokartta Alue E, taso IV (2/3) Mittakaava: 1:25 Tasokoordinaatit: Tekninen koordinaatisto2012 Korkeusjärjestelmä: N2000
Mittausdokumentointi: Toni Paukku 7/2013  Puhtaaksipiirto: Toni Paukku 7/2014  Indeksikartan pohjakartta: Pirkkalan kunta	PIRKANMAAN MAAKUNTAMUSEO



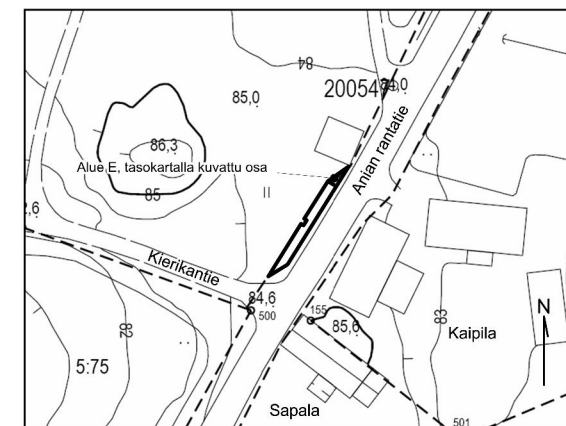
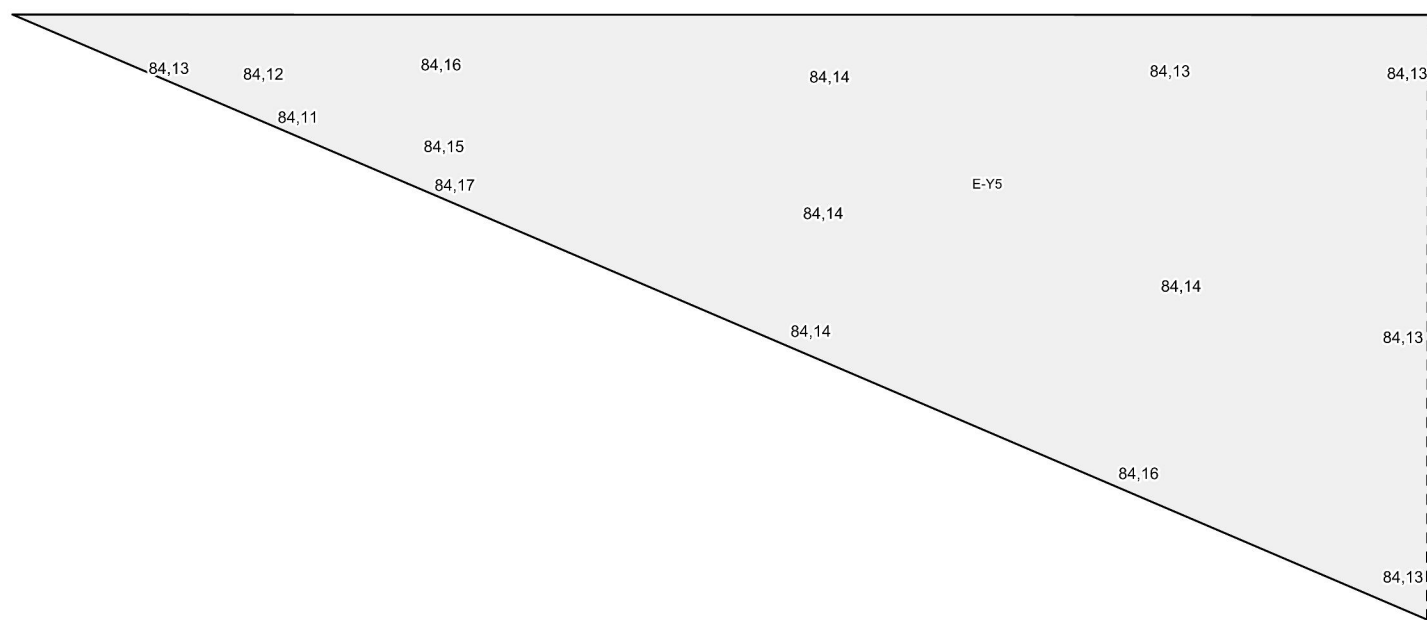


-  kivi
- 83.49 vaaituslukema m/mpy
-  tummanharmaa likaantunut savi
-  pohjasavi
- # hiili



PIRKKALA Pirkkalankylä, Pirkkalankylä (Bircala) ja Tursiannotko Pelastuskaivaus Sami Raninen 2013	Kartta 41, tasokartta Alue E, taso IV (3/3) Mittakaava: 1:25 Tasokoordinaatit: Tekninen koordinaatisto2012 Korkeusjärjestelmä: N2000
Mittausdokumentointi: Toni Paukku 7/2013 Puhtaaksipiirto: Toni Paukku 7/2014 Indeksikartan pohjakartta: Pirkkalan kunta	PIRKANMAAN MAAKUNTAMUSEO



E-KR1, TASO VI (POHJAVAAITUS)

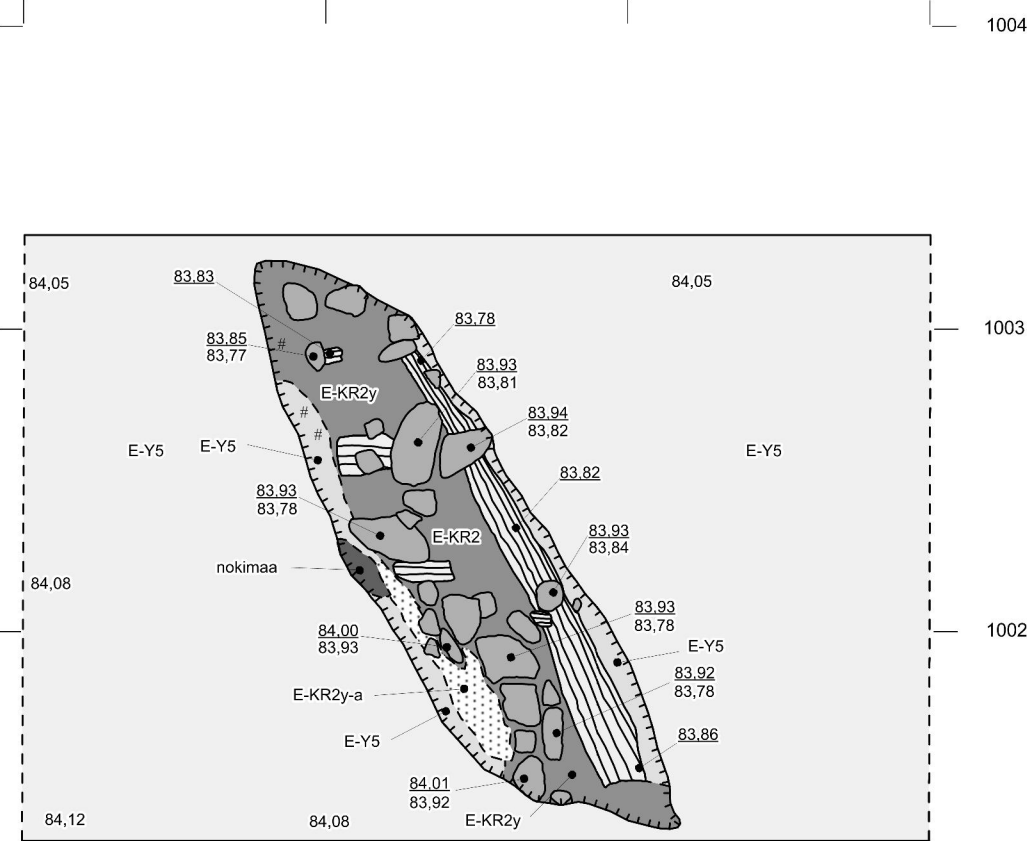


-  kivi
-  puu
- 83,49 vaaituslukema m/mpy
-  E-Y4 harmaa likaantunut savi
-  E-Y5 pohjasavi
- # hiili

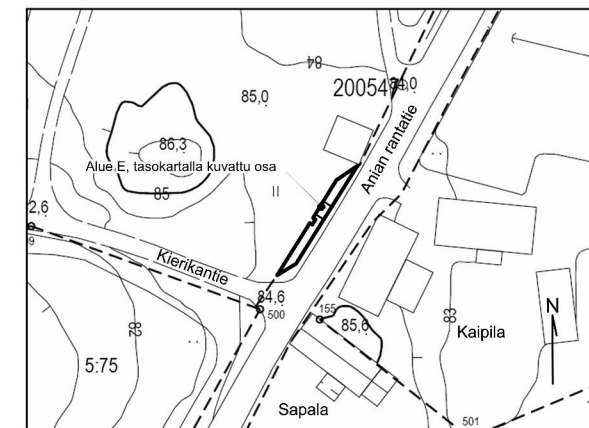
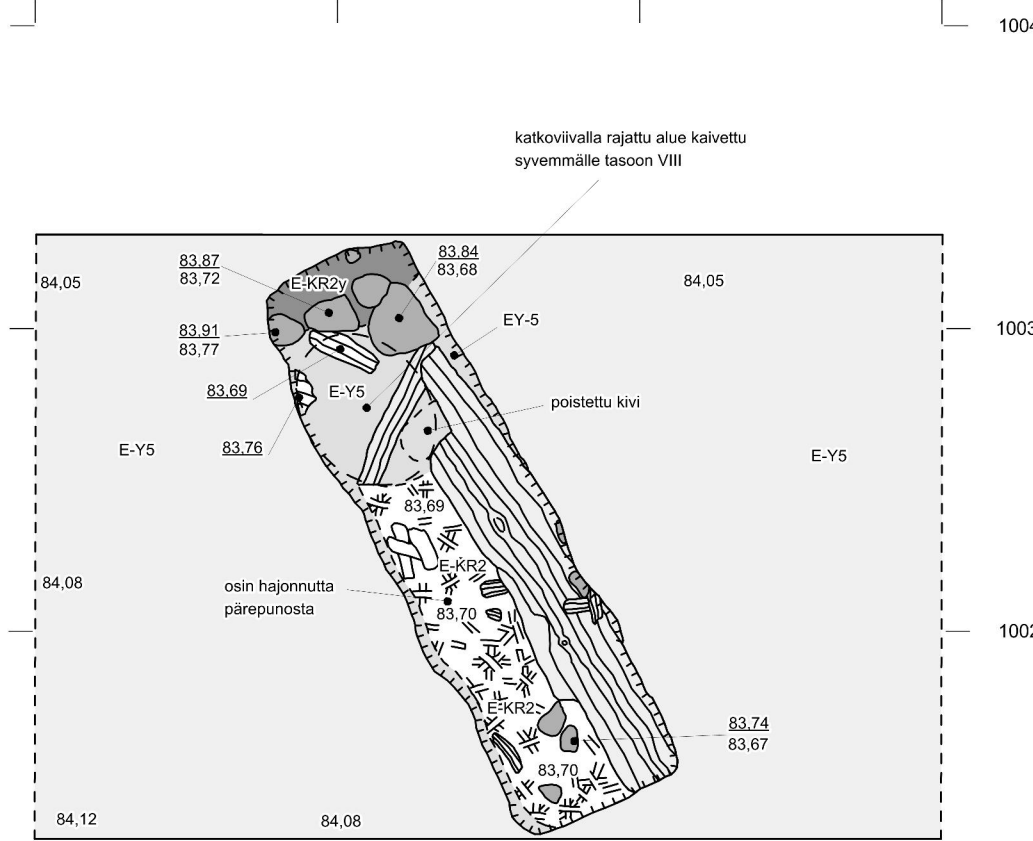


<p>PIRKKALA Pirkkalankylä, Pirkkalankylä (Bircala) ja Tursiannotko</p> <p>Pelastuskaivaus</p> <p>Sami Raninen 2013</p>	<p>Kartta 42, tasokartta</p> <p>Alue E, E-KR1, tasot V ja VI</p> <p>Mittakaava: 1:25</p> <p>Tasokoordinaatit: Tekninen koordinaatisto2012</p> <p>Korkeusjärjestelmä: N2000</p>
<p>Mittausdokumentointi: Toni Paukku 7/2013</p> <p>Puhtaaksipiirto: Toni Paukku 7/2014</p> <p>Indeksikartan pohjakartta: Pirkkalan kunta</p>	<p>PIRKANMAAN MAAKUNTAMUSEO</p>

ALUE E, E-KR2, TASO V

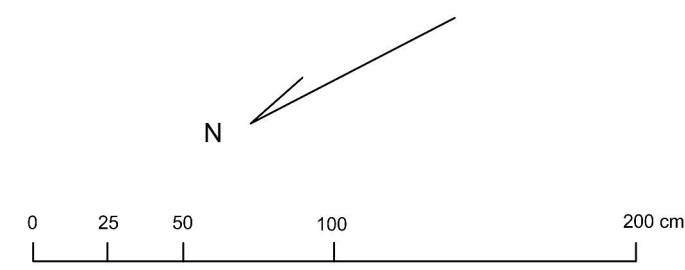
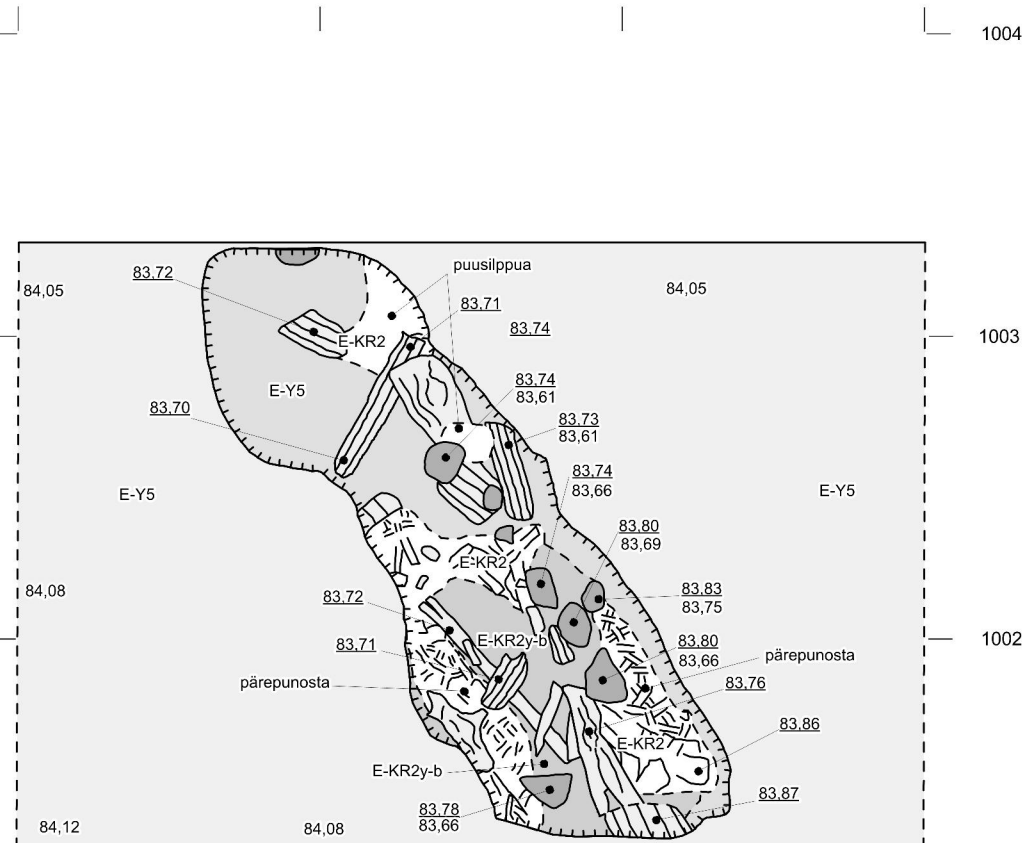


ALUE E, E-KR2, TASO VI



- kivi
- puu
- pärepunos
- E-KR2y humuksen- ja savensekainen tumma maa
- E-KR2y-a noen- ja hiilensekainen vaalea maa
- E-KR2y-b harmaa puusilpun sekainen savi
- E-Y5 pohjasavi
- # hiili
- kaivannon (E-KR2) reuna

ALUE E, E-KR2, TASO VII

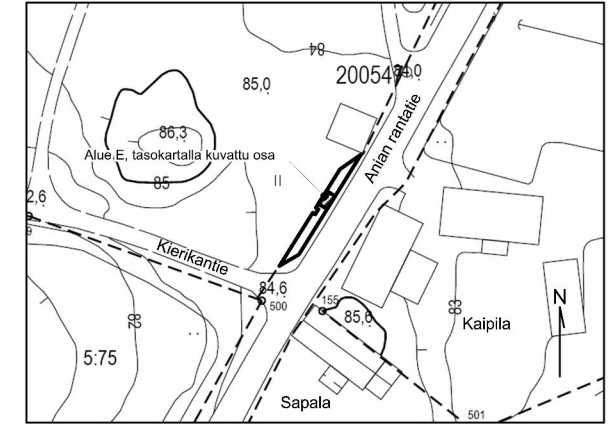
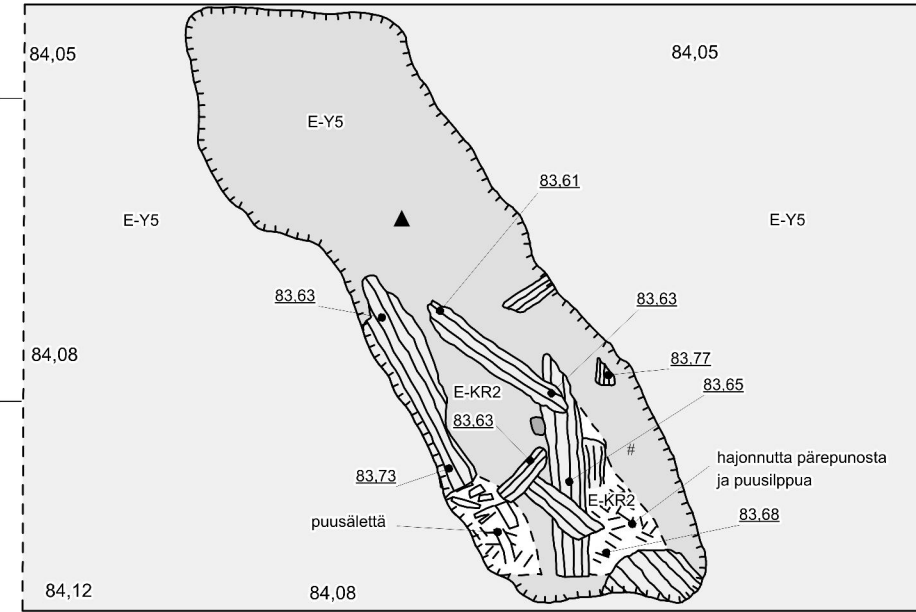
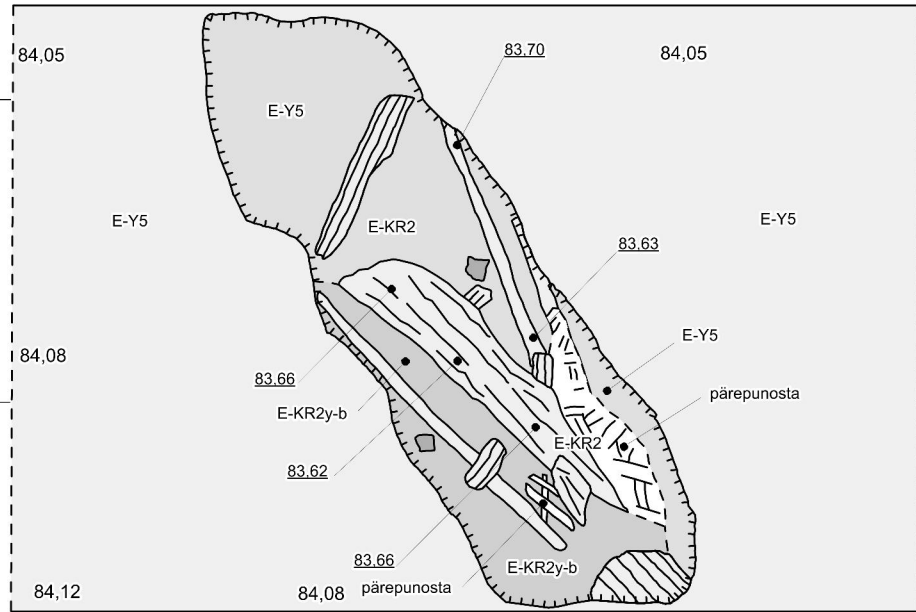


PIRKKALA Pirkkalankylä, Pirkkalankylä (Bircala) ja Tursiannotko Pelastuskaivaus Sami Raninen 2013	Kartta 43, tasokartta Alue E, E-KR2, tasot V, VI ja VII Mittakaava: 1:25 Tasokoordinaatit: Tekninen koordinaatisto2012 Korkeusjärjestelmä: N2000
Mittausdokumentointi: Toni Paukku 7/2013 Puhtaaksi piirto: Toni Paukku 7/2014 Indeksikartan pohjakartta: Pirkkalan kunta	PIRKANMAAN MAAKUNTAMUSEO

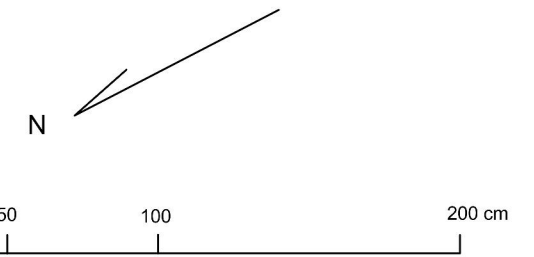
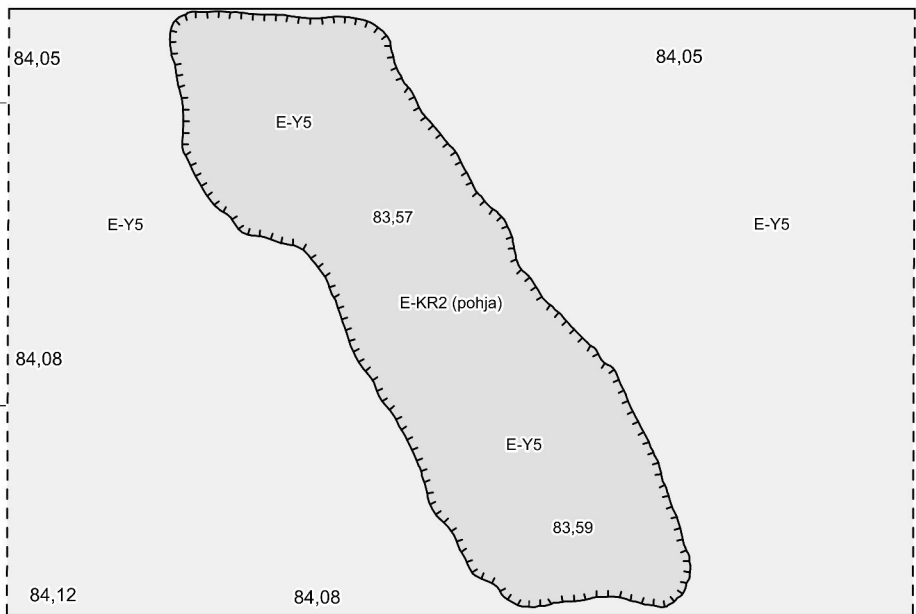
5061 5060 5059 5058 1001

5061 5060 5059 5058 1001

5061 5060 5059 5058 1001



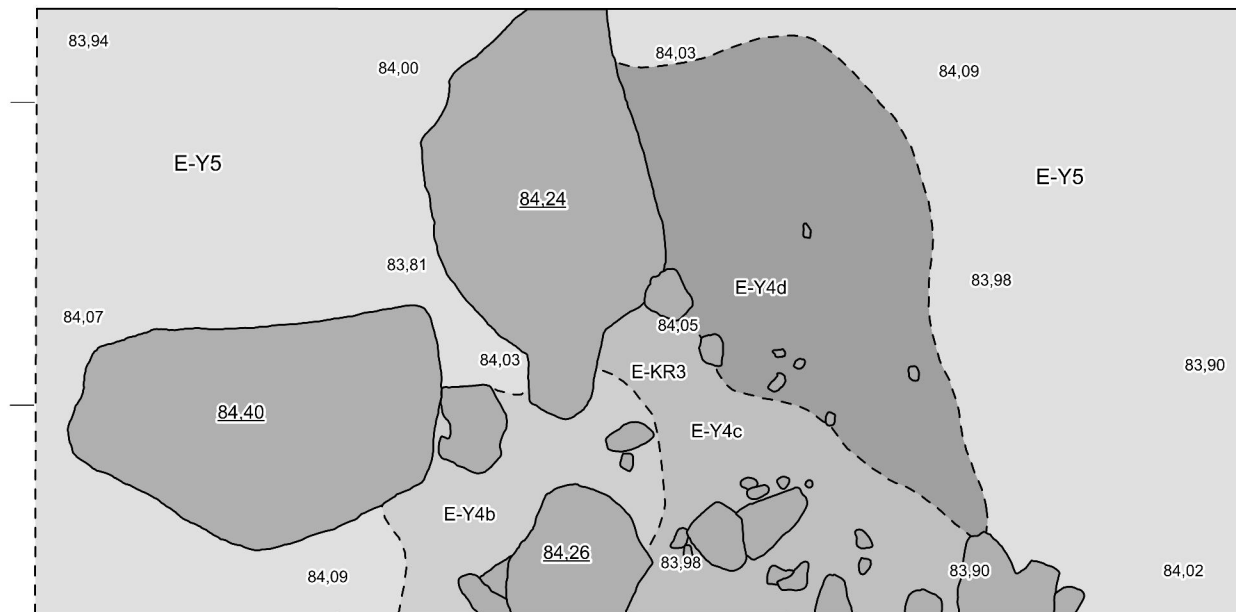
- kivi
- puu
- pärepunos
- E-KR2y-b harmaa puusilpun sekainen savi
- E-Y5 pohjasavi
- # hiili
- kaivannon (E-KR2) reuna
- kolkanuolenkärki



PIRKKALA Pirkkalankylä, Pirkkalankylä (Bircala) ja Tursiannotko Pelastuskaivaus Sami Raninen 2013	Kartta 44, tasokartta Alue E, E-KR2, tasot VIII, IX ja X Mittakaava: 1:25 Tasokoordinaatit: Tekninen koordinaatisto2012 Korkeusjärjestelmä: N2000
Mittausdokumentointi: Toni Pauku 7/2013 Puhtaaksipiirto: Toni Pauku 7/2014 Indeksikartan pohjakartta: Pirkkalan kunta	PIRKANMAAN MAAKUNTAMUSEO

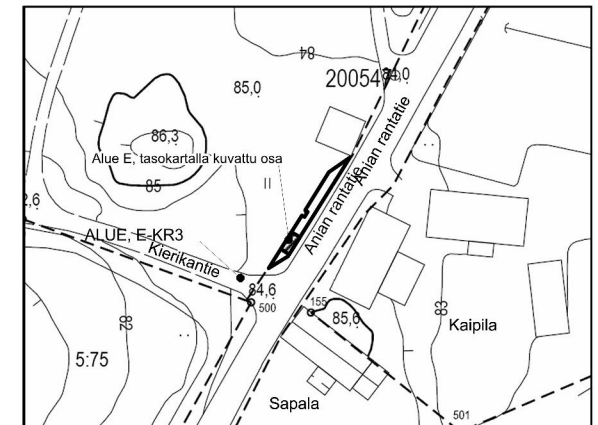
E-KR3, TASO V

1004



1003

1002



- |       |                   |       |                         |
|-------|-------------------|-------|-------------------------|
| #     | hiili             |       | kivi                    |
| E-Y4d | tummanharmaa savi |       | puu                     |
| E-Y5  | pohjasavi         | 83,49 | vaaituslukema m/mpy     |
|       |                   | E-Y4  | harmaa likaantunut savi |
|       |                   | E-Y4b | vaaleanharmaa savi      |
|       |                   | E-Y4c | harmaa savi             |

1001

5052

5051

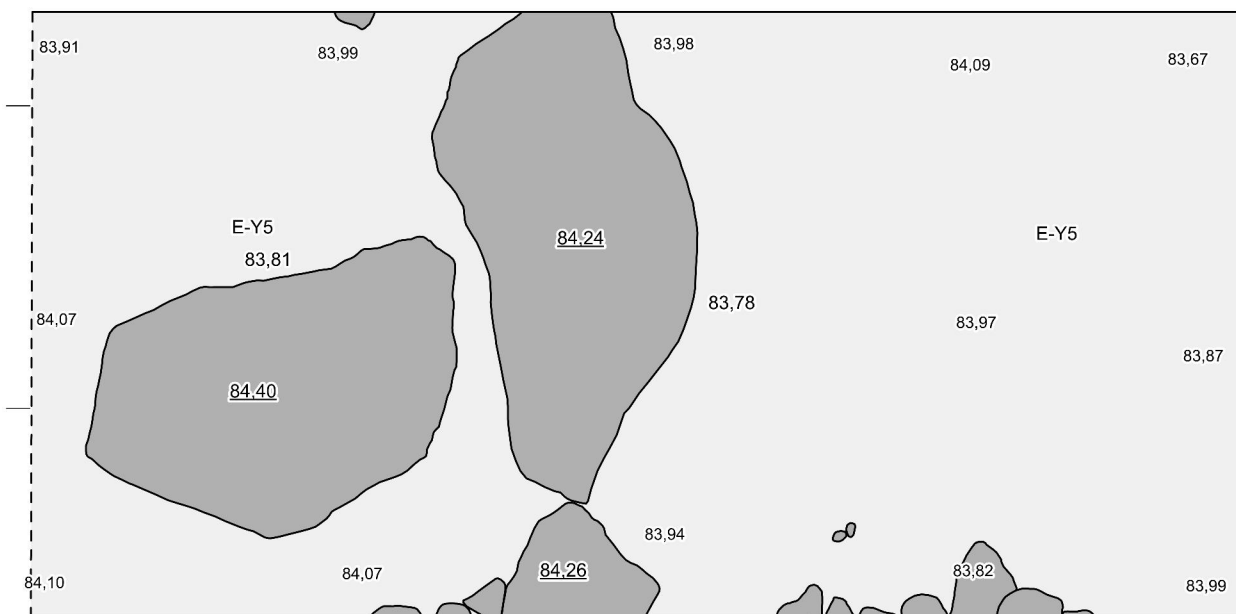
5050

5049

5048



E-KR3, TASO VI

1004



1003

1002



PIRKKALA Pirkkalankylä, Pirkkalankylä (Bircala) ja Tursiannotko Pelastuskaivaus Sami Raninen 2013	Kartta 45, tasokartta Alue E, E-KR3, tasot V ja VI Mittakaava: 1:25 Tasokoordinaatit: Tekninen koordinaatisto2012 Korkeusjärjestelmä: N2000
Kenttädokumentointi: Toni Paukku & Teemu Tiainen 7/2013 Puhtaaksipiirto: Toni Paukku 7/2014 Indeksikartan pohjakartta: Pirkkalan kunta	PIRKANMAAN MAAKUNTAMUSEO

1001

5052

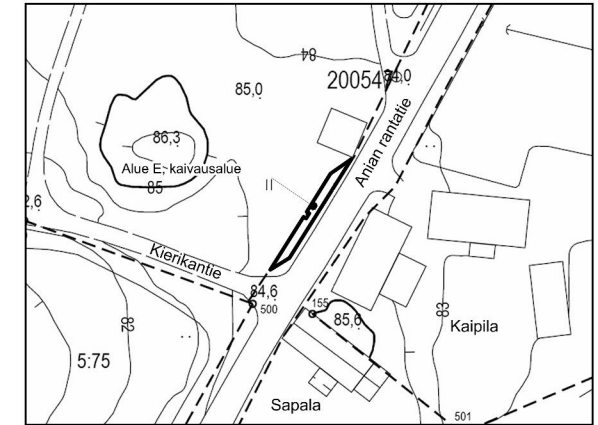
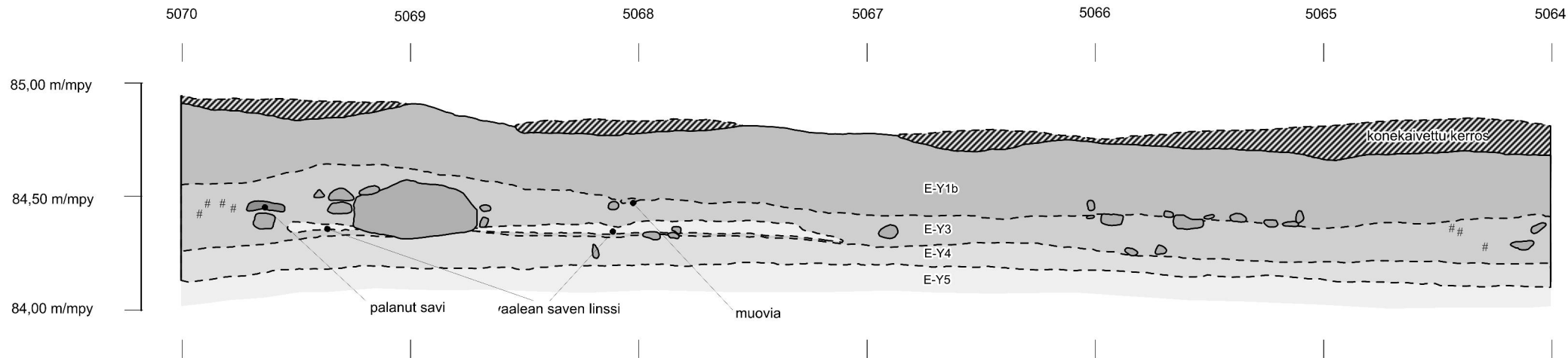
5051

5050


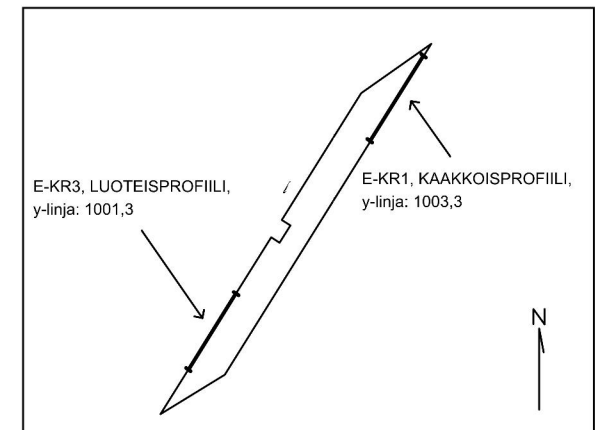
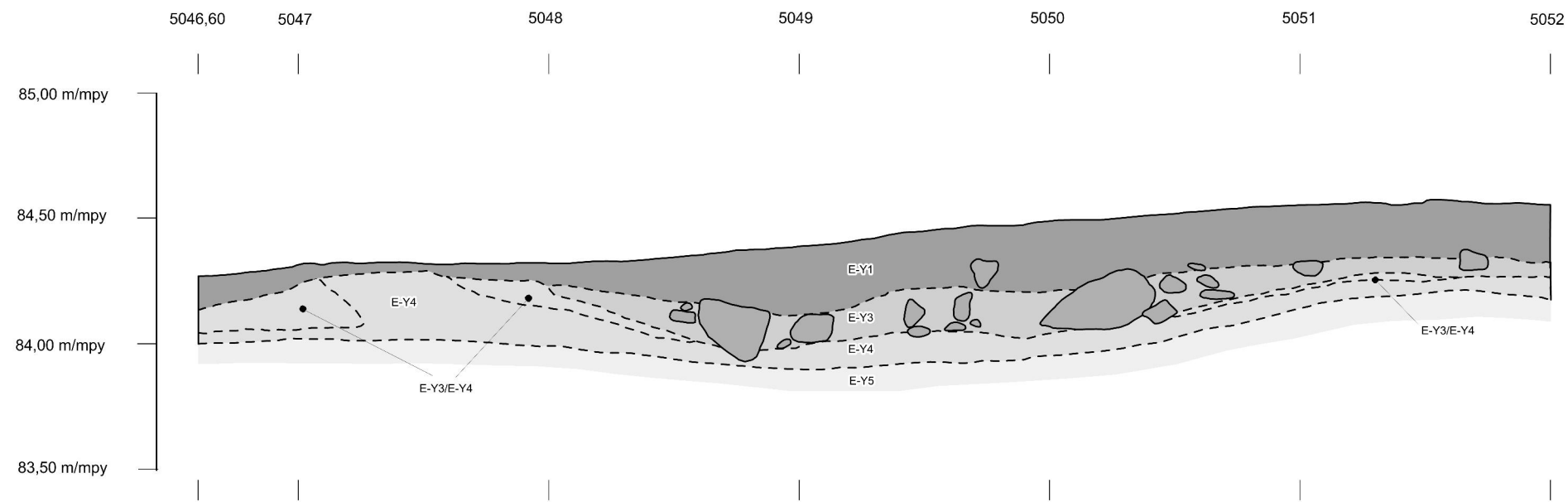
5049

5048

E-KR1, KAAKKOISPROFIILI



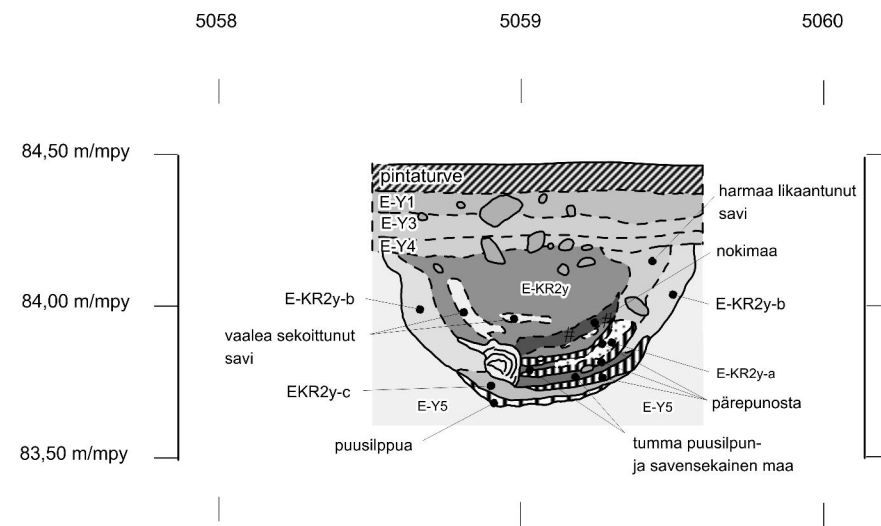
E-KR3, LUOTEISPROFIILI



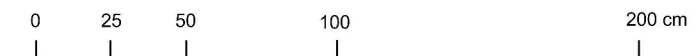
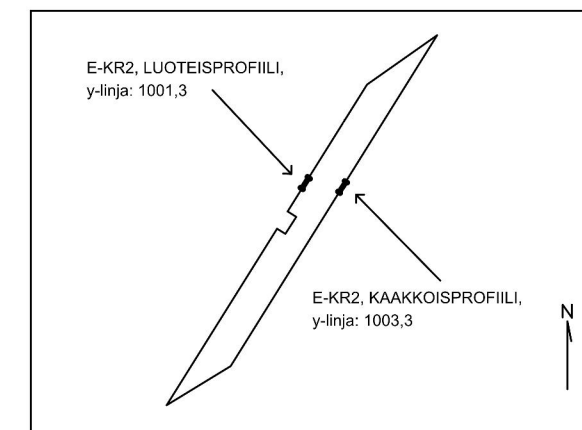
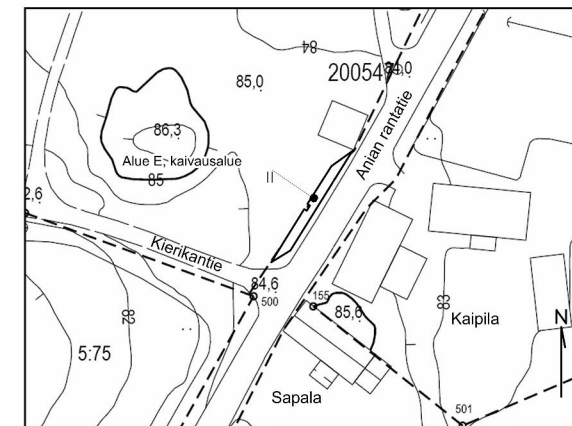
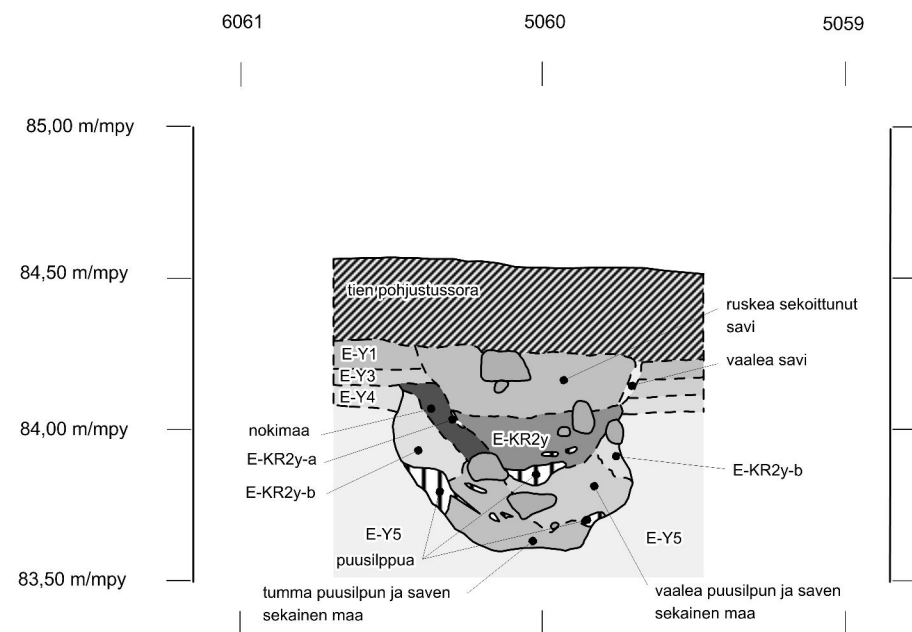
- # hiili
- sekoittunut maa
- kivi
- puu
- 83,49 vaaituslukema m/ppy
- E-Y1 hiekkainen tumma savi
- E-Y1b hyvin hiekkainen tumma savi
- E-Y3 tumma ruskeanharmaa savi
- E-Y4 harmaa likaantunut savi
- E-Y5 pohjasavi

PIRKKALA Pirkkalankylä, Pirkkalankylä (Bircala) ja Tursiannotko Pelastuskaivaus Sami Raninen 2013	Kartta 46, profiilikartta Alue E, E-KR1 kaakkoisprofiili ja E-KR3 luoteisprofiili Mittakaava: 1:25 Korkeusjärjestelmä: N200
Mittausdokumentointi: Teemu Tiainen 7/2013 Puhtaaksi kirjoitti: Toni Paukku 7/2014 Indeksikartan pohjakartta: Pirkkalan kunta	PIRKANMAAN MAAKUNTAMUSEO

### E-KR2 LUOTEISPROFIILI



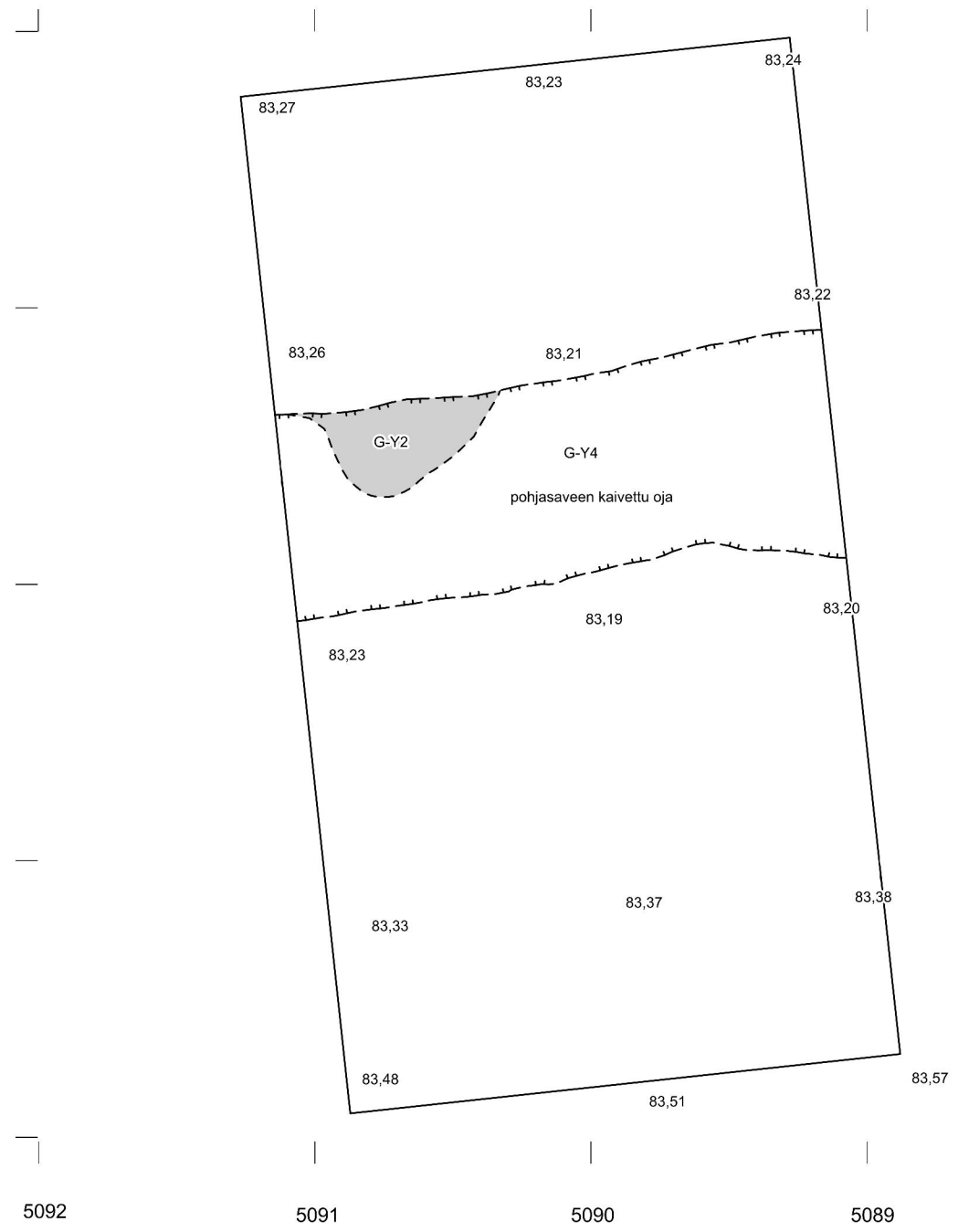
### E-KR2 KAAKKOISPROFIILI



- # hiili
- sekoittunut maa
- pärepunos
- puusilppua
- E-Y5 pohjasavi

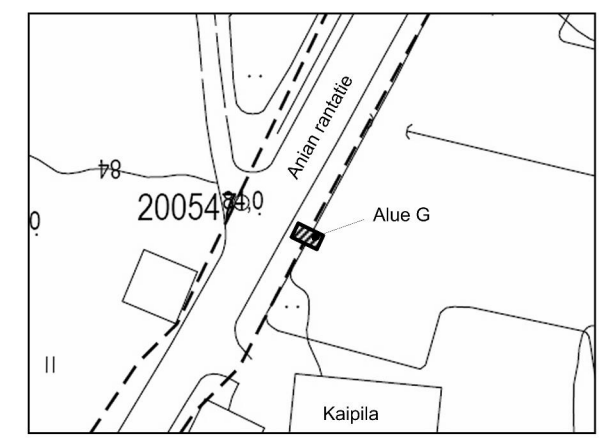
- kivi
- puu
- 83,49 vaaituslukema m/ppy
- E-Y1 hiekkainen tumma savi
- E-Y3 tumma ruskeanharmaa savi
- E-KR2y humuksen- ja savensekainen tumma maa
- E-KR2-ya noen- ja hiilensekainen vaalea maa
- E-KR2-yb vaaleanharmaa likaantunut savi

PIRKKALA Pirkkalankylä, Pirkkalankylä (Bircala) ja Tursiannotko Pelastuskaivaus Sami Raninen 2013	Kartta 47, profiilikartta Alue E, E-KR2 luoteisprofiili ja E-KR2 kaakkoisprofiili Mittakaava: 1:25 Korkeusjärjestelmä: N2000
Mittausdokumentointi: Toni Paukku 7/2013 Puhtaaksi piirto: Toni Paukku 7/2014 Indeksikartan pohjakartta: Pirkkalan kunta	PIRKANMAAN MAAKUNTAMUSEO





1014  
1013  
1012  
1011  
1010

5092 5091 5090 5089 5088

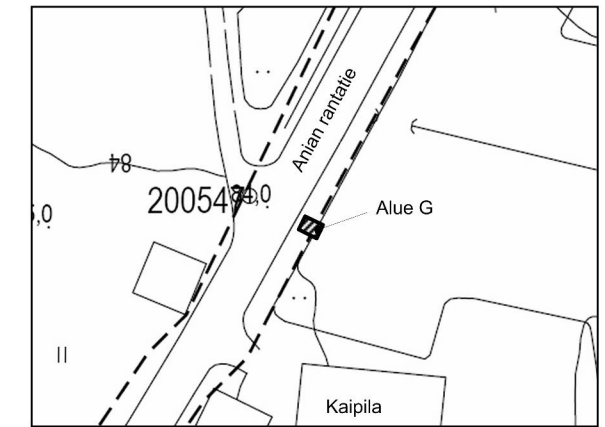
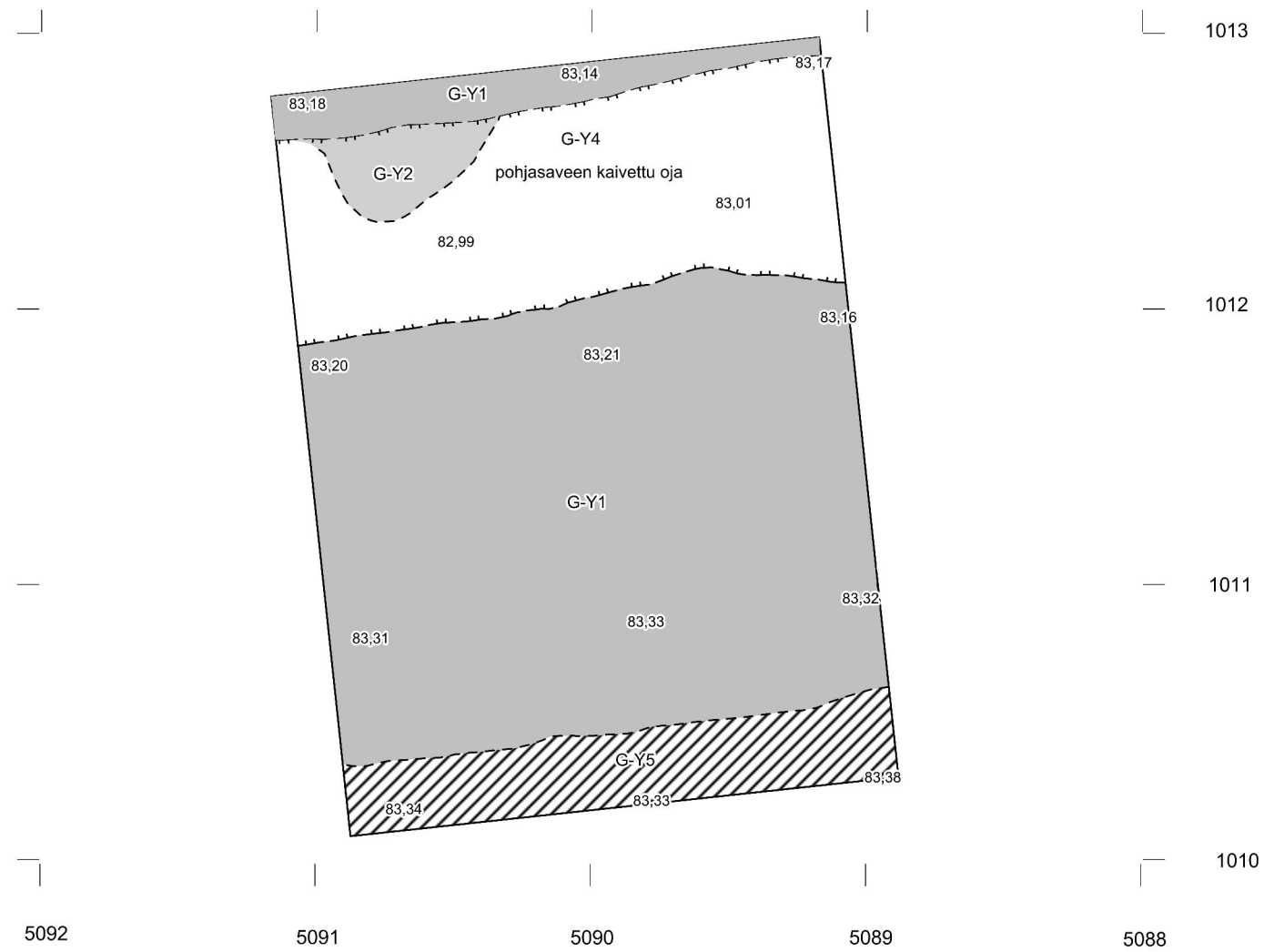


- 83,49 vaaituslukema m/mpy
- G-Y2 tumma ruskeanharmaa humuksensekainen savi
- G-Y4 pohjasavi
- ojan reuna




PIRKKALA Pirkkalankylä, Pirkkalankylä (Bircala) ja Tursiannotko  Pelastuskaivaus  Sami Raninen 2013	Kartta 48, tasokartta  Alue G, pintavaaitus  Mittakaava: 1:25 Tasokoordinaatit: Tekninen koordinaatisto2012 Korkeusjärjestelmä: N2000
Mittausdokumentointi: Toni Paukku 9/2013  Puhtaaksipiirto: Toni Paukku 10/2014  Indeksikartan pohjakartta: Pirkkalan kunta	PIRKANMAAN MAAKUNTAMUSEO

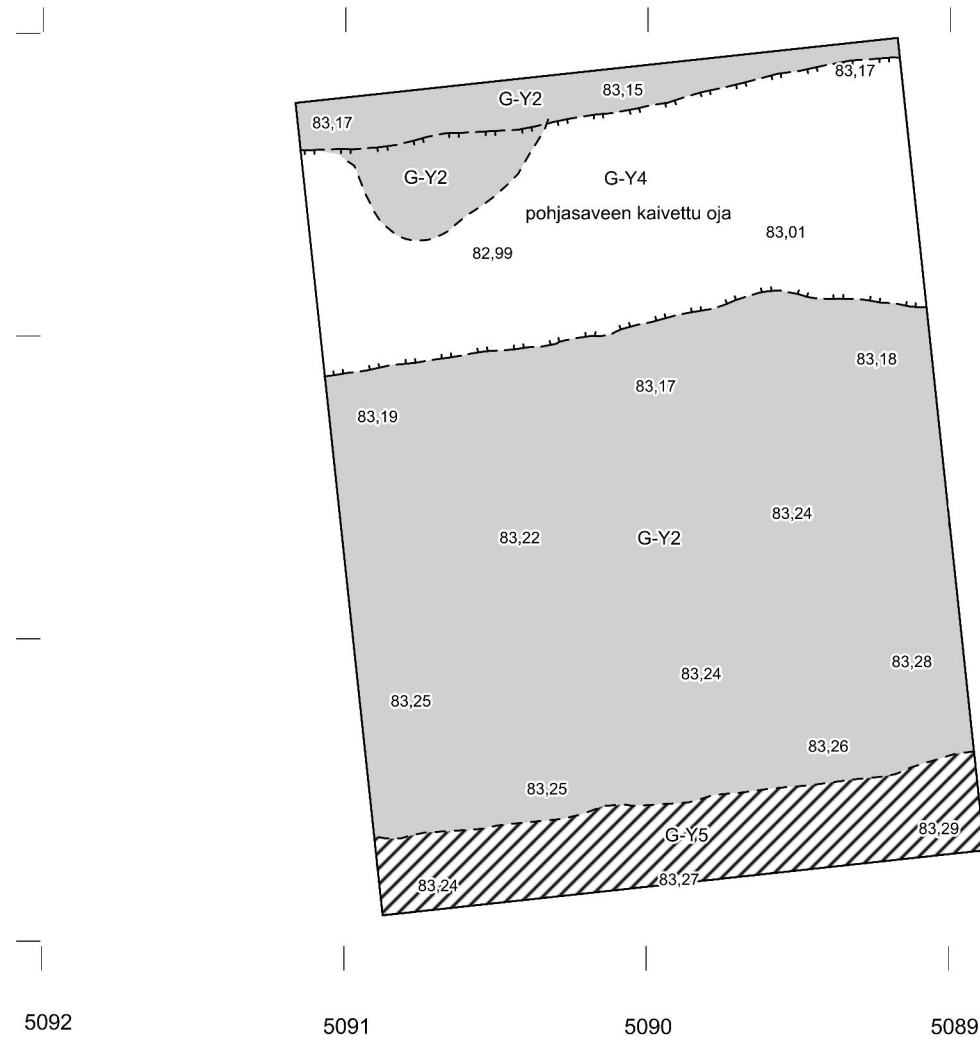




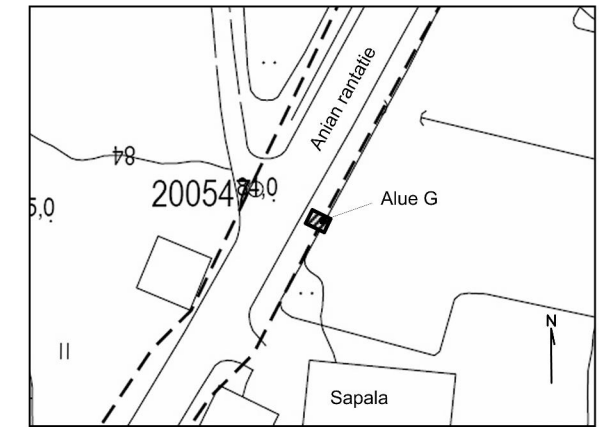
- 83,49 vaaituslukema m/ppy
- G-Y1 tumma ruskeanharmaa hiekan- ja humuksensekainen savi
  - G-Y4 pohjasavi
  - G-Y5 ruskea hiekansekainen savi
  - ojan reuna





PIRKKALA Pirkkalankylä, Pirkkalankylä (Bircala) ja Tursiannotko Pelastuskaivaus Sami Raninen 2013	Kartta 49, tasokartta Alue G, taso I Mittakaava: 1:25 Tasokoordinaatit: Tekninen koordinaatisto2012 Korkeusjärjestelmä: N2000
Mittausdokumentointi: Toni Paukku 9/2013 Puhtaaksi piirto: Toni Paukku 10/2014 Indeksikartan pohjakartta: Pirkkalan kunta	PIRKANMAAN MAAKUNTAMUSEO



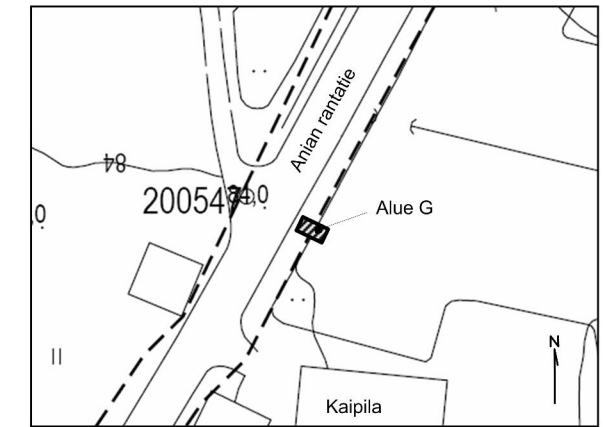
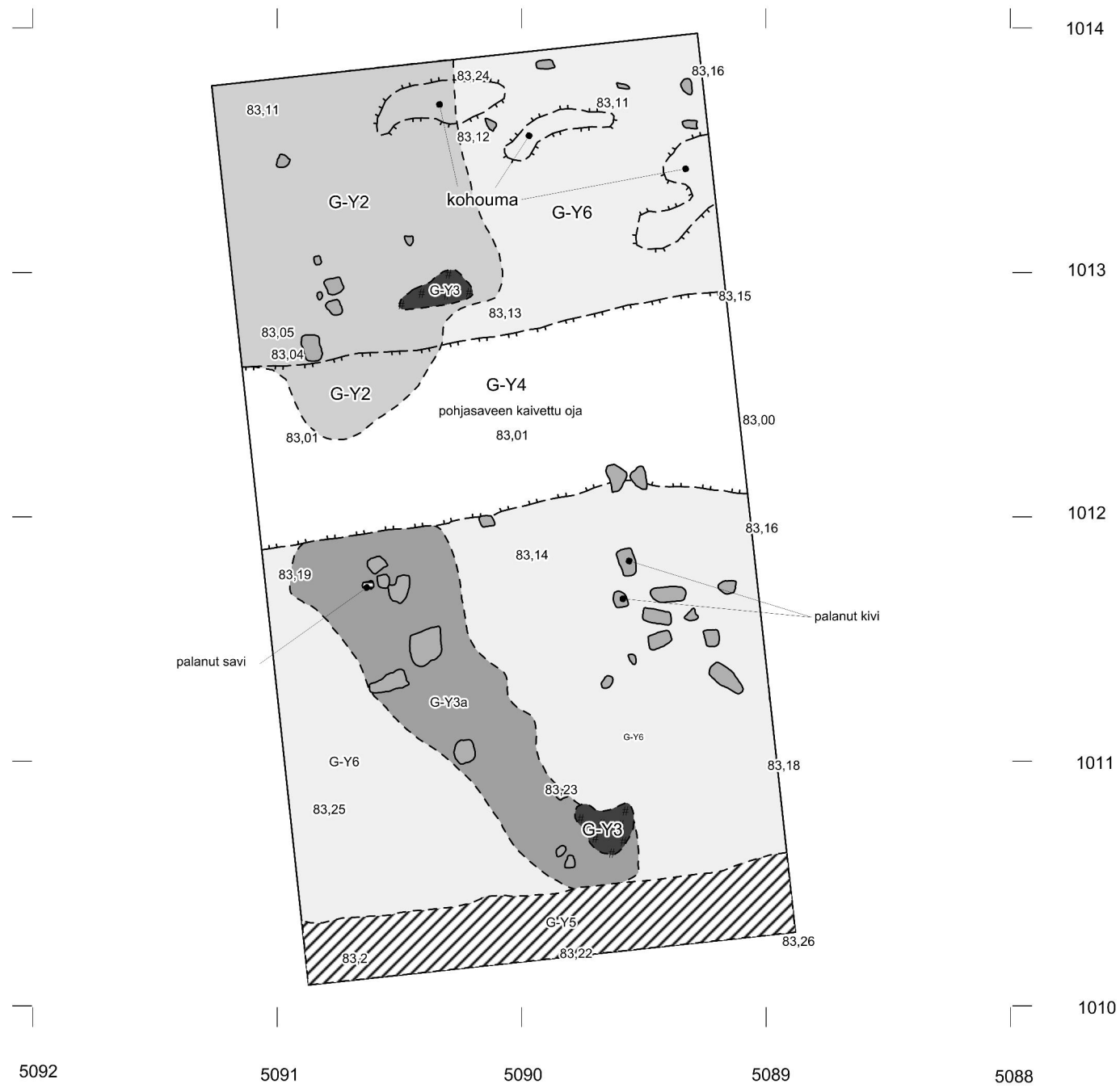
1013  
 1012  
 1011  
 1010  
 5088  
 5089





- 83,49 vaaituslukema m/mpy
- G-Y2 tumma ruskeanharmaa humuksensekainen savi
  - G-Y4 pohjasavi
  - G-Y5 ruskea hiekkansekainen savi
  - ojan reuna



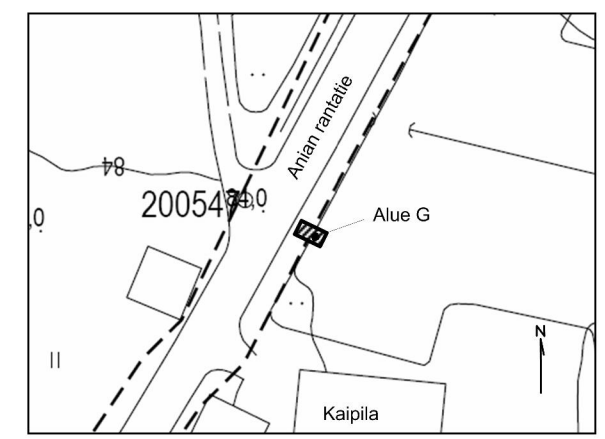
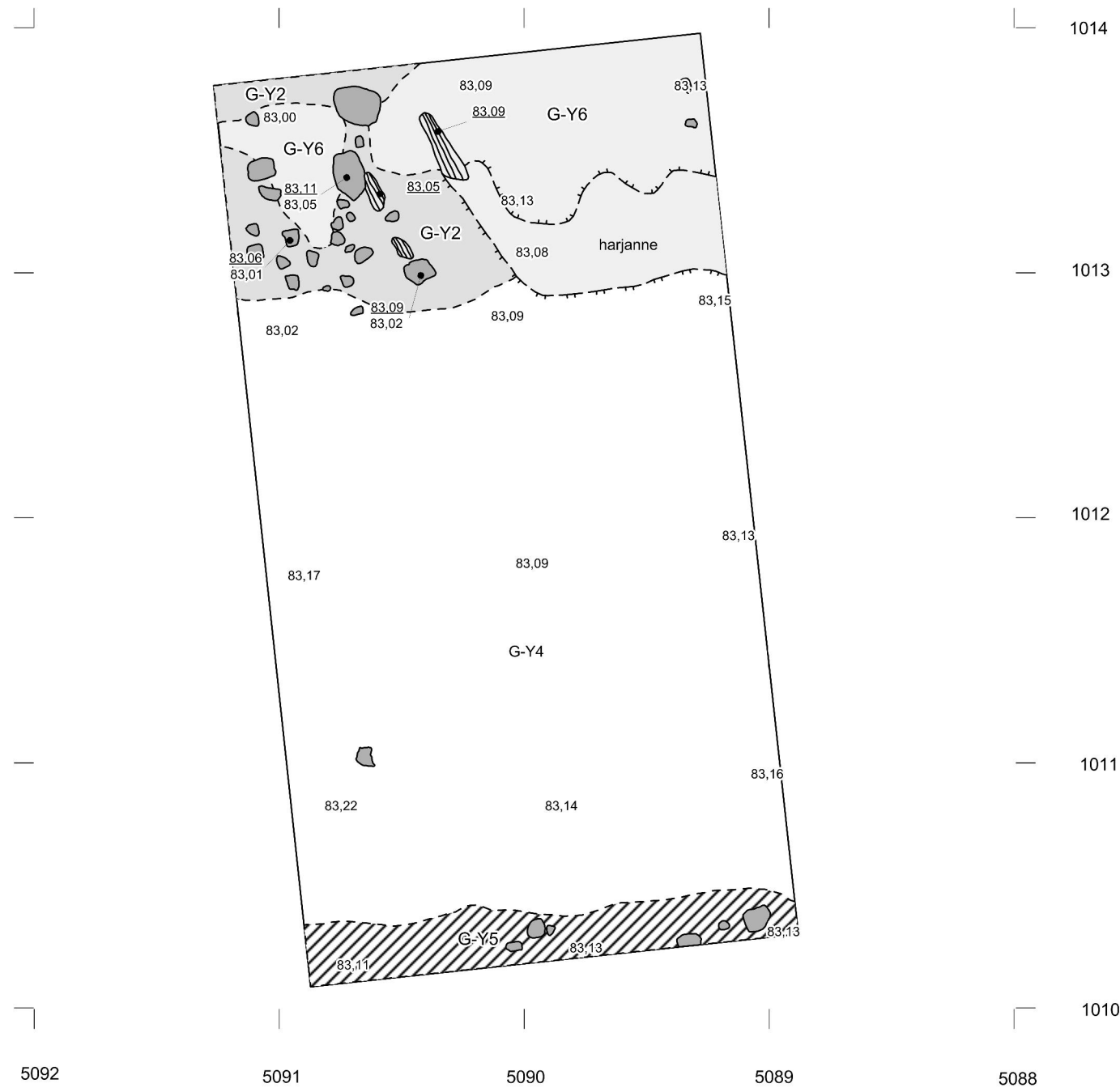
PIRKKALA Pirkkalankylä, Pirkkalankylä (Bircala) ja Tursiannotko Pelastuskaivaus Sami Raninen 2013	Kartta 50, tasokartta Alue G, taso II Mittakaava: 1:25 Tasokoordinaatit: Tekninen koordinaatisto2012 Korkeusjärjestelmä: N2000
Mittausdokumentointi: Toni Paukku 9/2013 Puhtaaksi piirto: Toni Paukku 10/2014 Indeksikartan pohjakartta: Pirkkalan kunta	PIRKANMAAN MAAKUNTAMUSEO









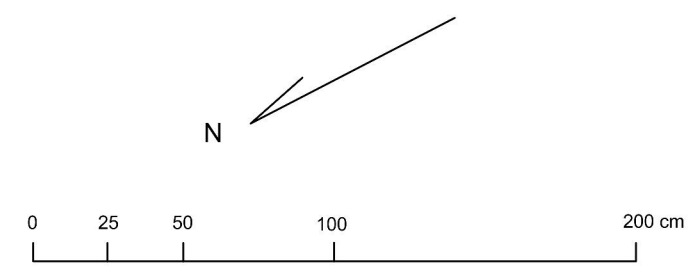
- kivi
- 83,49 vaaituslukema m/mpy
- tumman ruskeanharmaa humuksensekainen savi
- nokimaa
- tummanharmaa savi
- hiekansainen savi
- pohjasavi
- vaihettumissavi
- # hiili
- ojan reuna
- kohouman reuna



PIRKKALA Pirkkalankylä, Pirkkalankylä (Bircala) ja Tursiannotko Pelastuskaivaus Sami Raninen 2013	Kartta 51, tasokartta Alue G, taso III Mittakaava: 1:25 Tasokoordinaatit: Tekninen koordinaatisto2012 Korkeusjärjestelmä: N2000
Mittausdokumentointi: Toni Paukku 9/2013 Puhtaaksipiirto: Toni Paukku 10/2014 Indeksikartan pohjakartta: Pirkkalan kunta	PIRKANMAAN MAAKUNTAMUSEO

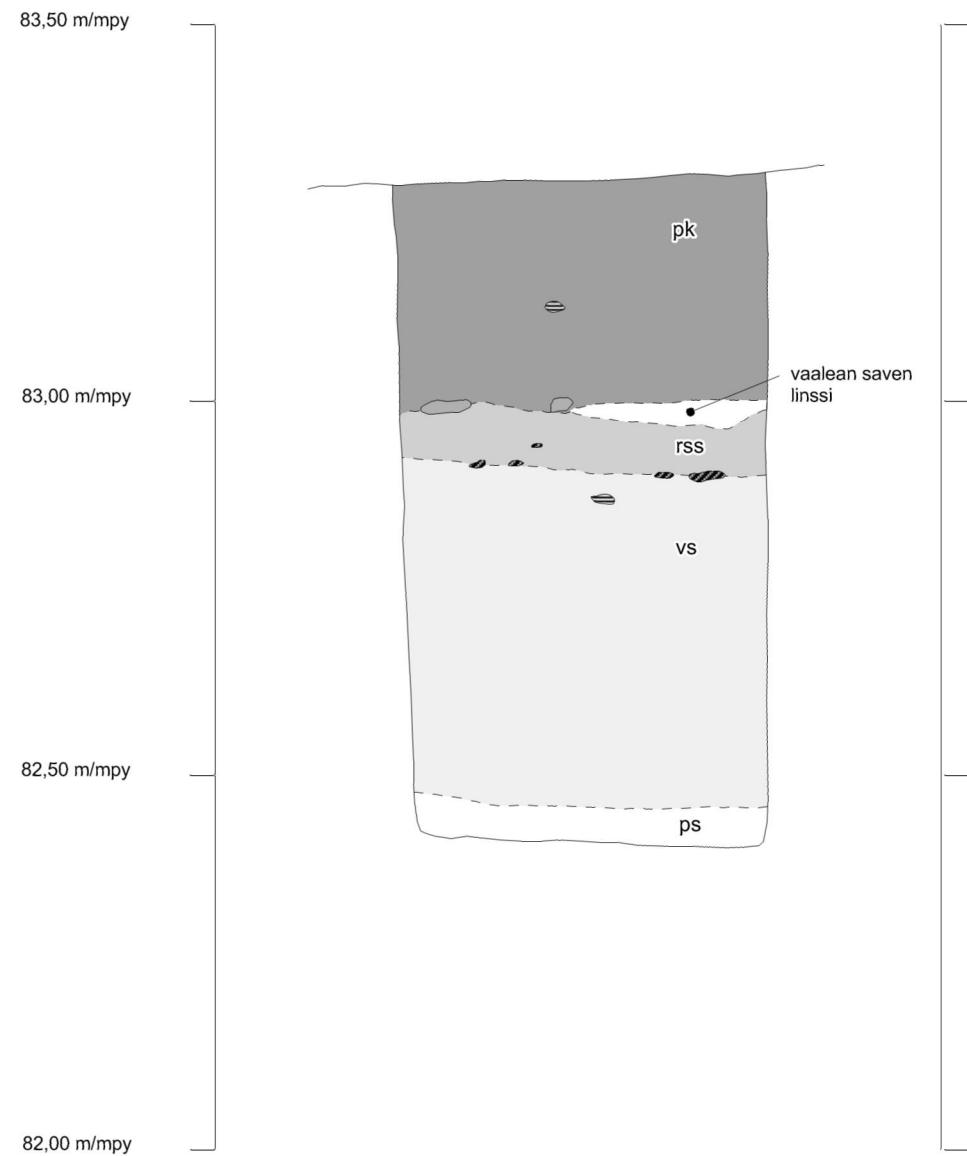


-  kivi
-  puu
- 83,49 vaaituslukema m/mpy
-  G-Y2 tumma ruskeanharmaa humuksensekainen savi
-  G-Y4 pohjasavi
-  G-Y5 hiekansekainen savi
-  harjanteen reuna

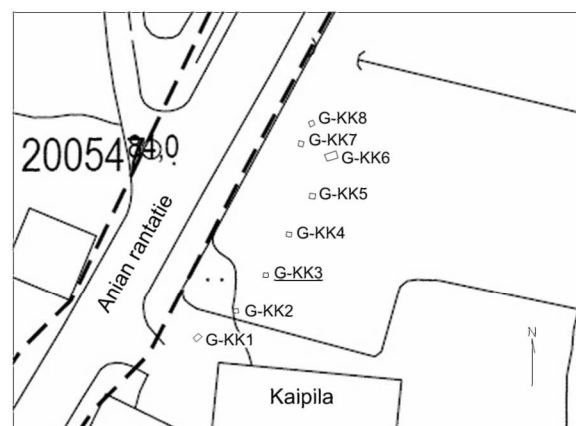

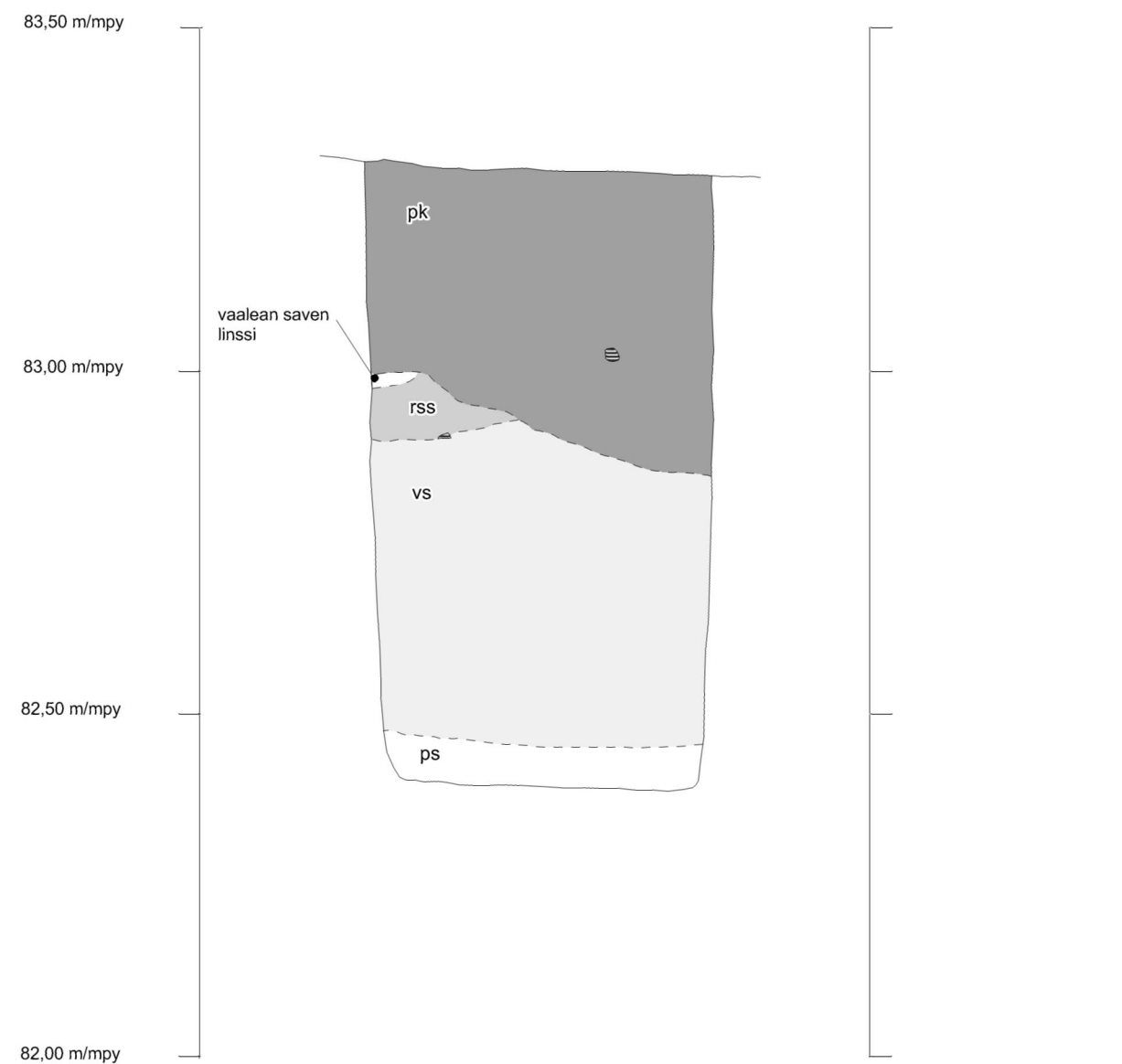


PIRKKALA Pirkkalankylä, Pirkkalankylä (Bircala) ja Tursiannotko Pelastuskaivaus Sami Raninen 2013	Kartta 52, tasokartta Alue G, taso IV Mittakaava: 1:25 Tasokoordinaatit: tekninen koordinaatisto2012 Korkeusjärjestelmä: N2000
Mittausdokumentointi: Toni Paukku 9/2013 Puhtaaksi piirto: Toni Paukku 10/2014 Indeksikartan pohjakartta: Pirkkalan kunta	PIRKANMAAN MAAKUNTAMUSEO

G-KK3 ETELÄPROFIILI



G-KK3 LÄNSIPROFIILI



-  kivi
- 83,49 vaaituslukema m/ppy
-  peltokerros
-  ruskea sekoittunut savi
-  vaihettumisavi (vanha peltokerros?)
-  pohjasavi
-  hiili
-  palanut savi

PIRKKALA Pirkkalankylä, Pirkkalankylä (Bircala) ja Tursiannotko Pelastuskaivaus Sami Raninen 2013	Kartta 53, profiilikartta Alue G, koekuoppa G-KK3, etelä- ja länsiprofiilit Mittakaava: 1:10 Korkeusjärjestelmä: N2000
Mittausdokumentointi: Toni Pauku 9/2013 Puhtaaksipiirto: Toni Pauku 10/2014 Indeksikartan pohjakartta: Pirkkalan kunta	PIRKANMAAN MAAKUNTAMUSEO