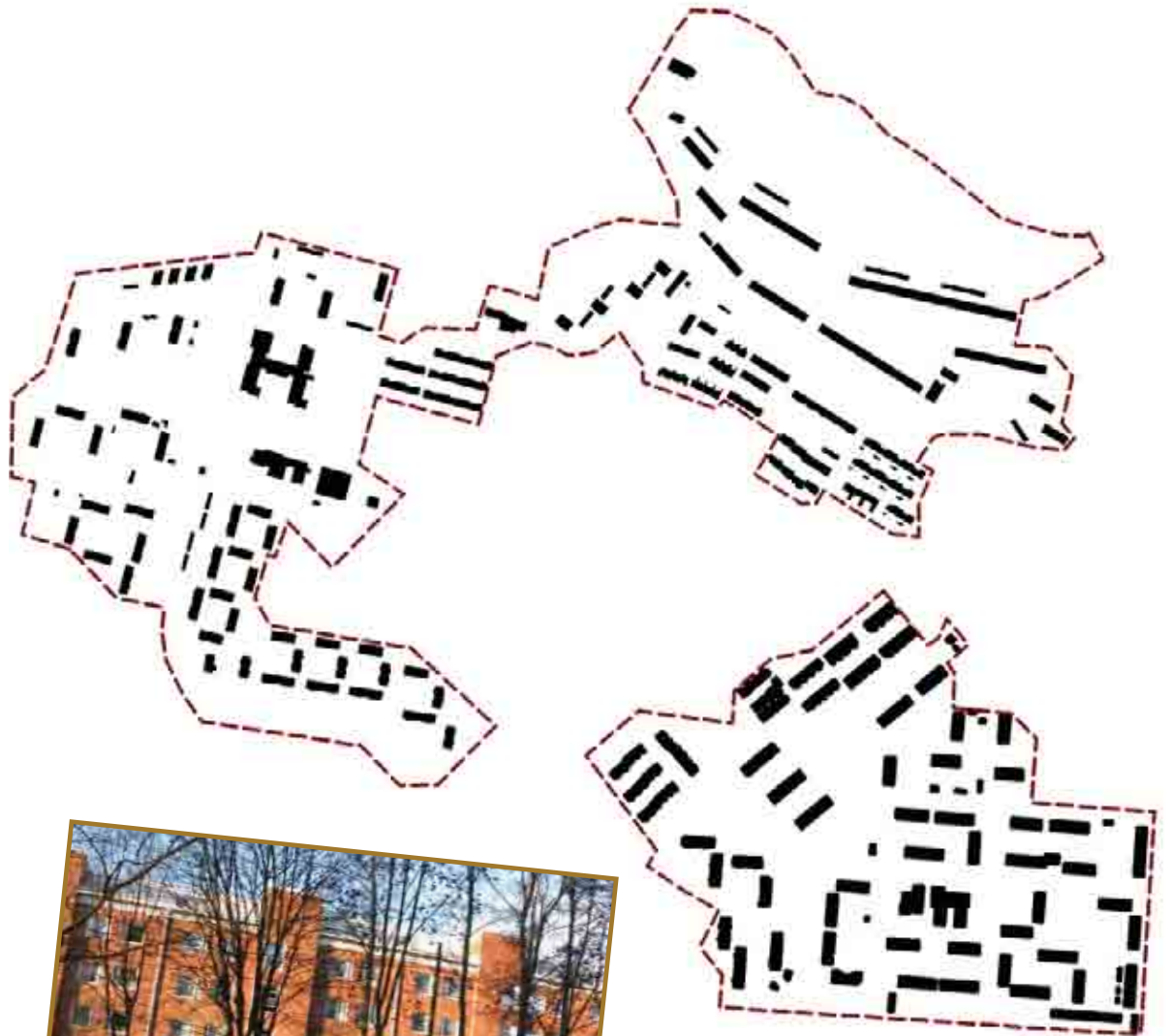


KAUKAJÄRVI korttelikortit

1.12.2009

Tampereen Infratuotanto Liikelaitos
Suunnittelupalvelut
Yleiskaavoitus



KAUKAJÄRVI korttelikortit

SISÄLTÖ

Lukijalle	1
KAUKAJÄRVI 1960-luvun asemakaava	2
Asemakaavatilanne	6
Taulukko asemakaavamuutoksista	8
Korttelirajat ja -numerot	9
Rakennusten rakennusvuodet	11
ANNALA 1970-luvun asemakaava	13
Asemakaavatilanne	14
Taulukko asemakaavamuutoksista	15
Korttelirajat ja -numerot	16
Rakennusten rakennusvuodet	17
Kortteli 5831	18
Kortteli 5834	21
Kortteli 5835	24
Kortteli 5836	26
Kortteli 5837	28
Kortteli 5838	31
Kortteli 5839	33
Kortteli 5840	35
Kortteli 5842	37
Kortteli 5843-44	41
Kortteli 5846	46
Kortteli 5847	49
Kortteli 5849	52
Kortteli 5851	54
Kortteli 5854	61
Kortteli 5855	65
Kortteli 5856	69
Kortteli 5857	74
Kortteli 5858	76
Kortteli 5859	78
Kortteli 5860	83
kortteli 5861	85
Kortteli 5862	87
Kortteli 5863	89
Kortteli 5864	91
Kortteli 5865	94

KAUKAJÄRVI korttelikortit

SISÄLTÖ

Kortteli 5866	97
Kortteli 5867	99
Kortteli 5872	101
Kortteli 5889	104
Kortteli 6076	106
Kortteli 6079	108
Kortteli 6116	111
Kortteli 6117	113
Kortteli 6180	115
Kuvauskartat	

LUKIJALLE

Tampereen kaupungilla on vuodesta 2008 lähtien ollut vireillä Yhdyskuntarakenteen eheyttäminen Tampereella (EHYT) –työ, jonka tarkoituksena on etsiä asuntorakentamiseen soveltuvia alueita olevaa kaupunkirakennetta täydentäen ja jatkaen. Tämän työn pohjaksi käynnistettiin lokakuun 2009 aikana 1960- ja 1970-lukujen asuinalueiden inventointi ja arviointi, jonka tarkoituksena on selvittää Tampereen keskustan ulkopuolelle sijoittuvien 60- ja 70-lukujen asuinalueiden kulttuurihistoriallisia ja kaupunkikuvallisia arvoja.

Tampereen lähiö- ja aluerakentamiskohteiden arvojen selvittäminen on kiireellinen tehtävä, jotta näiden asuinalueiden rakennusperintöä osataan vaalia ja täydennysrakentaminen suunnitellaan alueen ominaispiirteitä ja tarpeita korostaen. Selvitystyön kohteena ovat Multisillan, Peltolammin, Kaukajärven ja Annalan, Tesoman, Lentävänniemen sekä Ruotulan alueet.

Varsinaista inventointityötä varten kaikille selvitysalueille laadittiin korttelikortit, joissa kartoitettiin alueiden alkuperäinen ns. lähiökauden asemakaava, tämän hetkinen (11/2009) asemakaavatilanne ja alueella tapahtuneet asemakaavamuutokset, rakennusten rakennusvuodet ja kerrosluvut sekä valokuvattiin alueiden rakennukset kortteleittain. Rakennusten numerointi noudattaa kiinteistörekisterin numerointia. Rakennusvuosia ei ole selvitetty talousrakennuksista. Raportin lopussa on kartta alueen valokuvista.

Sekä Yhdyskuntarakenteen eheyttäminen -työn että siihen sisältyvän 1960- ja 1970-lukujen asuinalueiden inventoinnin ja arvioinnin on tilannut Kaupunkiympäristön kehittämisen maankäytön suunnittelu. Korttelikortit on laadittu Tampereen Infratuotanto Liikelaitoksen Suunnittelupalveluissa ja hankkeesta on vastannut arkkitehti Karoliina Laakkonen-Pöntys. Työhön ovat osallistuneet arkkiteht. yo. Maija Villanen (Peltolammin osalta) ja arkkiteht. yo. Iida Kalakoski (muiden alueiden osalta) sekä suunnitteluinsinööri Merja Kinos, suunnitteluinsinööri Ulla Nummi ja kaavoitusavustaja Maikki Jokinen.

Pohjakarttana on käytetty Tampereen kaupungin ajantasaista kantakarttaa. Kortteleista esitetyt viistokuvat ovat vuodelta 2006 ja ne omistaa Tampereen kaupunki.

T A M P E R E

KAUKAJÄRVEN KAUPUNGINOSA

KORTTELIN NUMERO, NIMITYS
ASEMAKAAVA

ASEMAKAAVAMERKINTÖJÄ JA -MÄÄRÄYSIÄ



RAILIN MERKINNÄN PÄÄLLÄ OHOITTAJAN MERKINNÄN ROYSTAMISTA
ON SÖN KAAVA-ALUEEN ULKOPIIRRELLÄ OLEVA VIIVA JOTA VÄYVISTÄMISEN KÖÖREKSI
EIN KAAVAKAAVASTEN MAAPIN SUUNTA OOHIN VÄLISEN RAJA
KAUPUNGINOSAN RAJA



KORTTELIN NUMERO
TONTIN NUMERO
KAUPUNGINOSAN NIMI
KADON TAI VIIVASTON NIMI
VÄLISELLÄ JÄLJENMÄLLÄ VÄYVÄTÄ KATUALUE
KORTTELIN KORTTELINUMERO JA ALUEEN NIMI



RIIDEIKKAINEN TONTIN RAJA
TÄYDYSKÄÄLLE JÄLJENMÄLLÄ VÄYVÄTÖ KORTTELIN OSAN
KORTTELINUMERO
KORTTELINUMERO
KORTTELINUMERO



URHEILUALUE



AMMATTIKÄÄNTÄJÄLLEEN KORTTELIALUE
LIIRENÄKÄMÄLLEEN KORTTELIALUE
INDUSTRIALIN TIETÖJÄ KAUNTOREKUNTOJÄLLE KORTTELIALUE



AMMATTIKÄÄNTÄJÄLLEEN KORTTELIALUE
LIIRENÄKÄMÄLLEEN KORTTELIALUE
INDUSTRIALIN TIETÖJÄ KAUNTOREKUNTOJÄLLE KORTTELIALUE



AMMATTIKÄÄNTÄJÄLLEEN KORTTELIALUE
LIIRENÄKÄMÄLLEEN KORTTELIALUE
INDUSTRIALIN TIETÖJÄ KAUNTOREKUNTOJÄLLE KORTTELIALUE



AMMATTIKÄÄNTÄJÄLLEEN KORTTELIALUE
LIIRENÄKÄMÄLLEEN KORTTELIALUE
INDUSTRIALIN TIETÖJÄ KAUNTOREKUNTOJÄLLE KORTTELIALUE



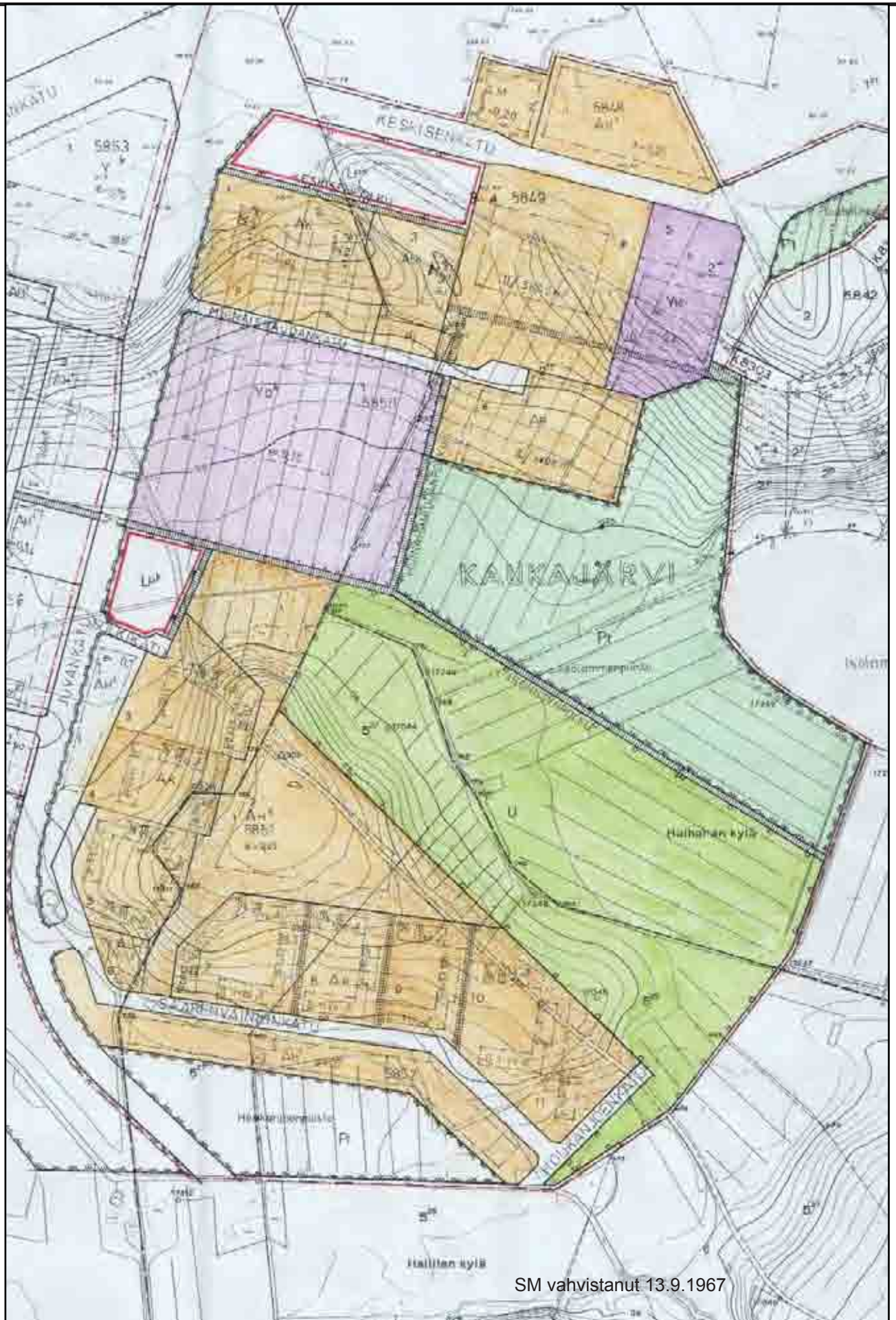
AMMATTIKÄÄNTÄJÄLLEEN KORTTELIALUE
LIIRENÄKÄMÄLLEEN KORTTELIALUE
INDUSTRIALIN TIETÖJÄ KAUNTOREKUNTOJÄLLE KORTTELIALUE



AMMATTIKÄÄNTÄJÄLLEEN KORTTELIALUE
LIIRENÄKÄMÄLLEEN KORTTELIALUE
INDUSTRIALIN TIETÖJÄ KAUNTOREKUNTOJÄLLE KORTTELIALUE



AMMATTIKÄÄNTÄJÄLLEEN KORTTELIALUE
LIIRENÄKÄMÄLLEEN KORTTELIALUE
INDUSTRIALIN TIETÖJÄ KAUNTOREKUNTOJÄLLE KORTTELIALUE



TAMPERE

KAUKAJÄRVEN KAUPUNGINOSAN ASEMAKAAVA

KORTTELI N:2 5831-5847

KADUT: HAIHARANKATU, JÄRVINKATU, PUUSTELINKATU, ISOLAMMENKATU, HAIHARANKUUSTIE,
RUNDBERGINKATU JA PIHNILAMMENKATU
PUISTOT: HAIHARANKUUSTO, LUNDANKUUSTO, LAMMINPUISTO JA ISOLAMMENPUISTO

ASEMAKAAVAMERKINTÖJÄ JA MÄÄRÄYKSIÄ



5834
KAIK
HAIHARANK

AK
AK1
AR
AR1

V1
V2
V3
V4
V5
V6
V7
V8
V9
V10
V11
V12
V13
V14
V15
V16
V17
V18
V19
V20
V21
V22
V23
V24
V25
V26
V27
V28
V29
V30
V31
V32
V33
V34
V35
V36
V37
V38
V39
V40
V41
V42
V43
V44
V45
V46
V47
V48
V49
V50
V51
V52
V53
V54
V55
V56
V57
V58
V59
V60
V61
V62
V63
V64
V65
V66
V67
V68
V69
V70
V71
V72
V73
V74
V75
V76
V77
V78
V79
V80
V81
V82
V83
V84
V85
V86
V87
V88
V89
V90
V91
V92
V93
V94
V95
V96
V97
V98
V99
V100

K
III
1/III
4x0,75
2150 m²

K ALUEEN KÄYTTÖMERKINNÄN YLAMERKINÄ Osoittaa alueen varauksi kaupunkiin
sääntelyin.
KOKOMUKSEN NUMERO JOKA Osoittaa rakennuksen, rakennuksen tai sen osan ILMAN
KÄYTTÖÄ VARSINAISEN KERROSLUVUN
KORTTELILUOKAN LÄMÄLÄISEN NUMERIN JOKI Osoittaa kellarikerroksessa sallitun ker-
rosalalan laskeuttavan rakennusoikeuden.
KORTTELINNUMERILUOKA ELLI TONTIN KERROSALAN SUHDE TONTIN PINTA-ALAN

LUOKA JOKI Osoittaa suurimman sallitun kerrosalalan laskeuttavan rakennusoikeuden
RAKENNUSALAILLA.
TONTILLA TAI RAKENNUSALAN VARTEN VARATULLA KORTTELILUOKALLA ON Osoitettava vä-
hintään yksi asuntoalue kukaan rakennettava asuinhuoneisto kohti, kutakin lin-
-tilän toimintotiloina palveluvan vähintään 100m² kohti, kutakin vuokra- ja leikkeen la-
-toisten toimintotiloina kohti, sekä kutakin ryhmätilan vähintään 100vuotta täyttä-
-nä (oppilaitoksen oppilasta kohti)

KORTTELI ON Osoitettava vähintään 100 yhtenäistä leikkurin ja muurin oleskelu-
soveltuvaa tilaa, kutakin rakennettava asuinhuoneistoa kohti.
Rakennattavat tonttivarsat, joita ei käytetä rakennettavana pysäköin-
tiloille, on 150m² pää.

KUUESSA OLEVIA RAKEN- ELLI SAA KAATAA ILMAN KAUPUNGIN PUOLIVASTAUKSIA LUPAA
KORTTELILUOKA Osoittaa 0,75-1,00-tuote- ja rakennuslainsuojien perus-
sa- käyttöä yhtenäiseen yhdyskuntaan ja väriin luokiteltava rakennustapa.
KORTTELILUOKA Osoittaa rakennuslainsuojien käyttöä yhtenäistä rakennustapaa rakennus-
lainsuojien rakennuslainsuojien ja väriin luokiteltava

KORTTELILUOKA Osoittaa rakennuslainsuojien käyttöä yhtenäistä rakennusta-
paa rakennuslainsuojien rakennuslainsuojien ja väriin luokiteltava.
OHJEELLINEN KORTTELINOSAN JA ALUEEN RAJA

OHJEELLINEN TONTIN RAJA

HAIHARAN KAUPUNGINOSAN ASEMAKAAVAN MUUTOS

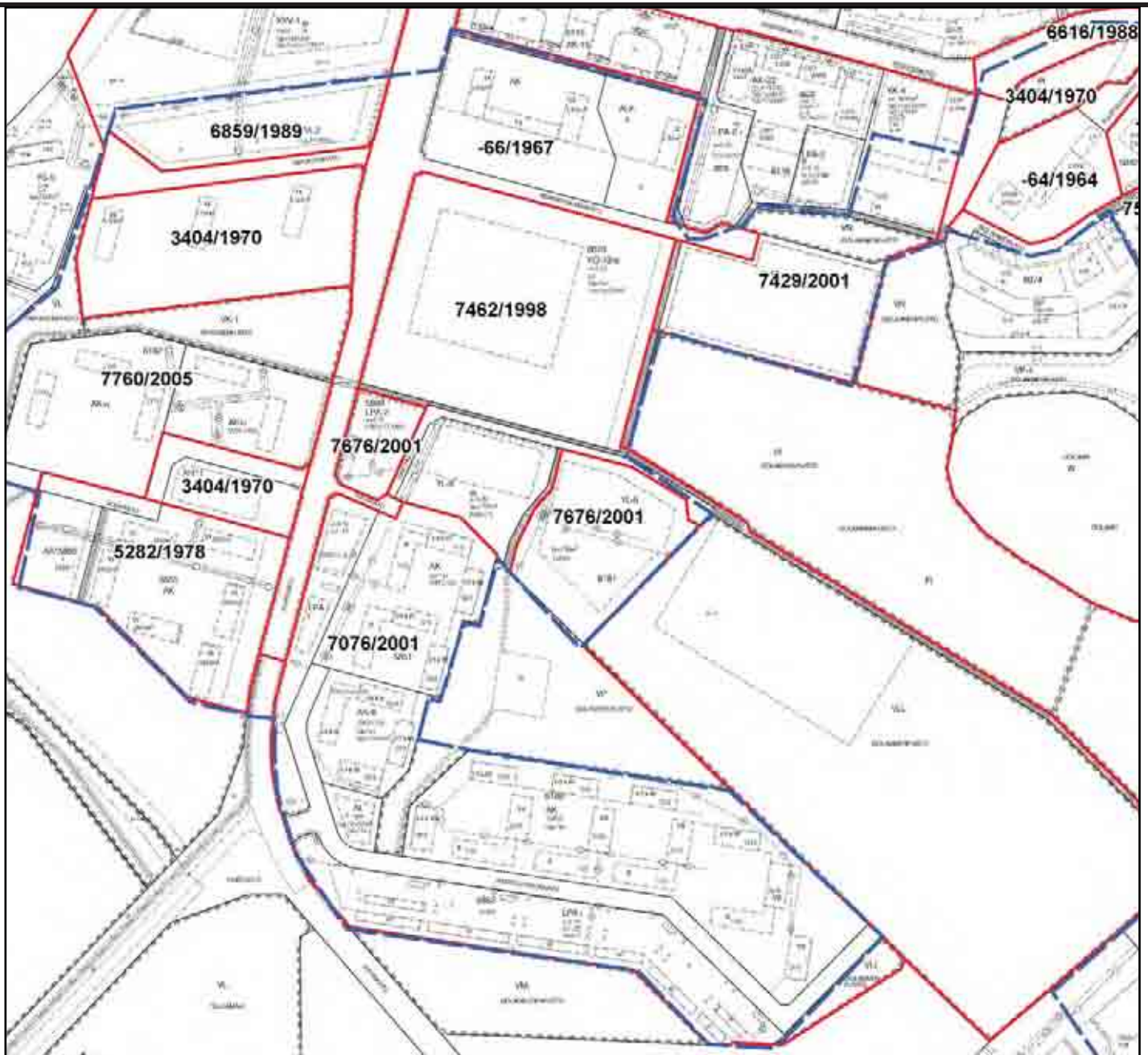
K:201- HAIHARANKATU



ASEMAKAAVAMERKINTÖJÄ

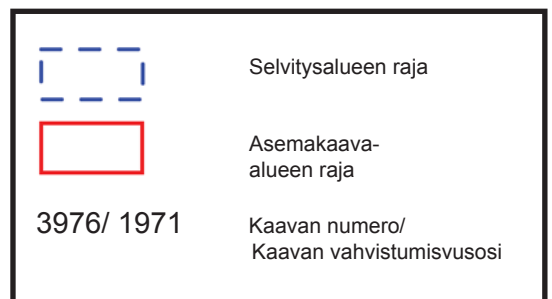
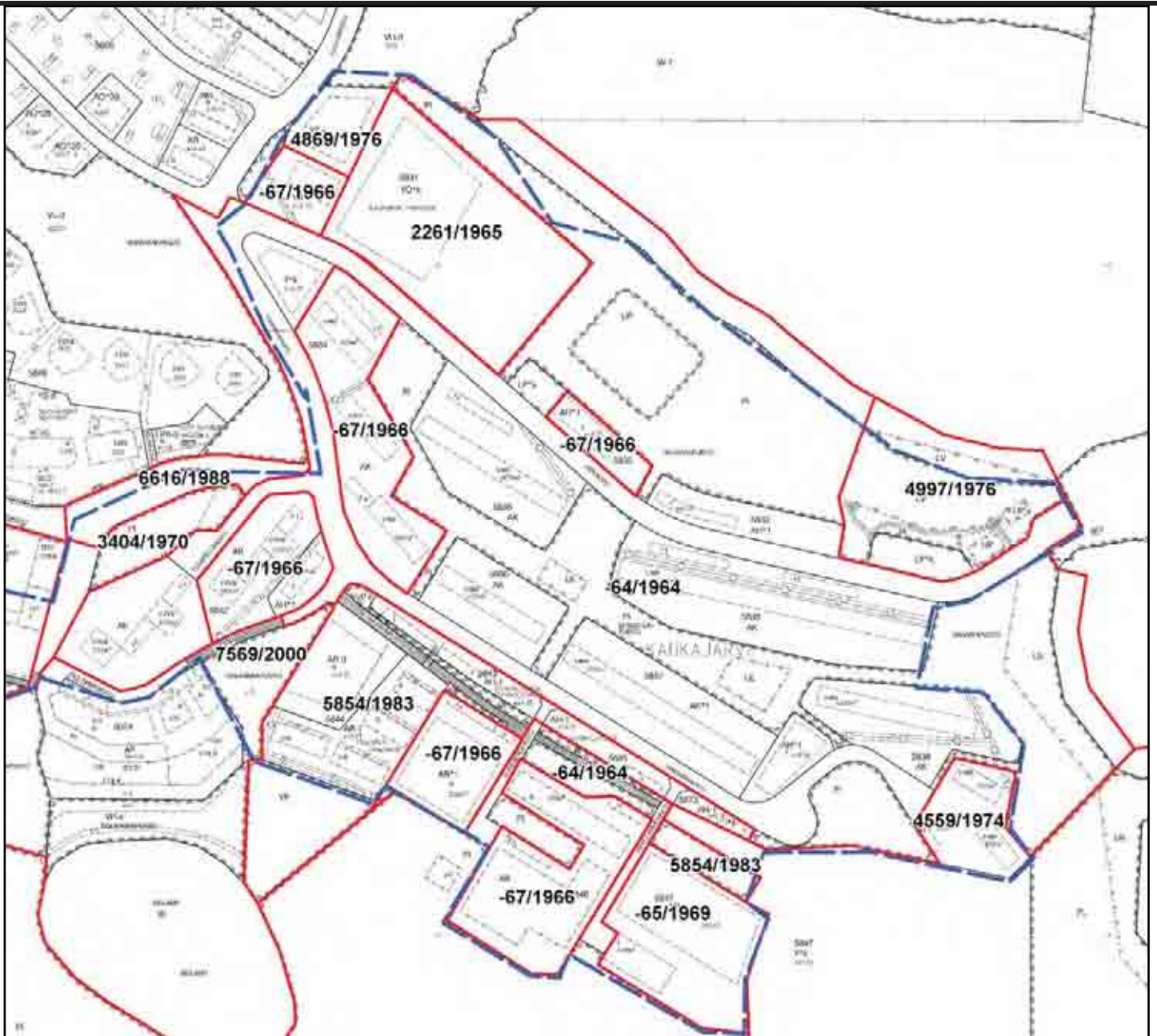
K:201- HAIHARANKATU
RISTI MERKINNÄN PÄLLÄ Osoittaa merkinneen poistamista



SM vahvistanut 4.11.1964

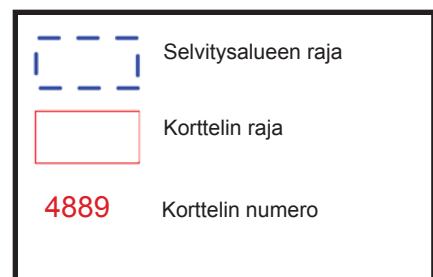
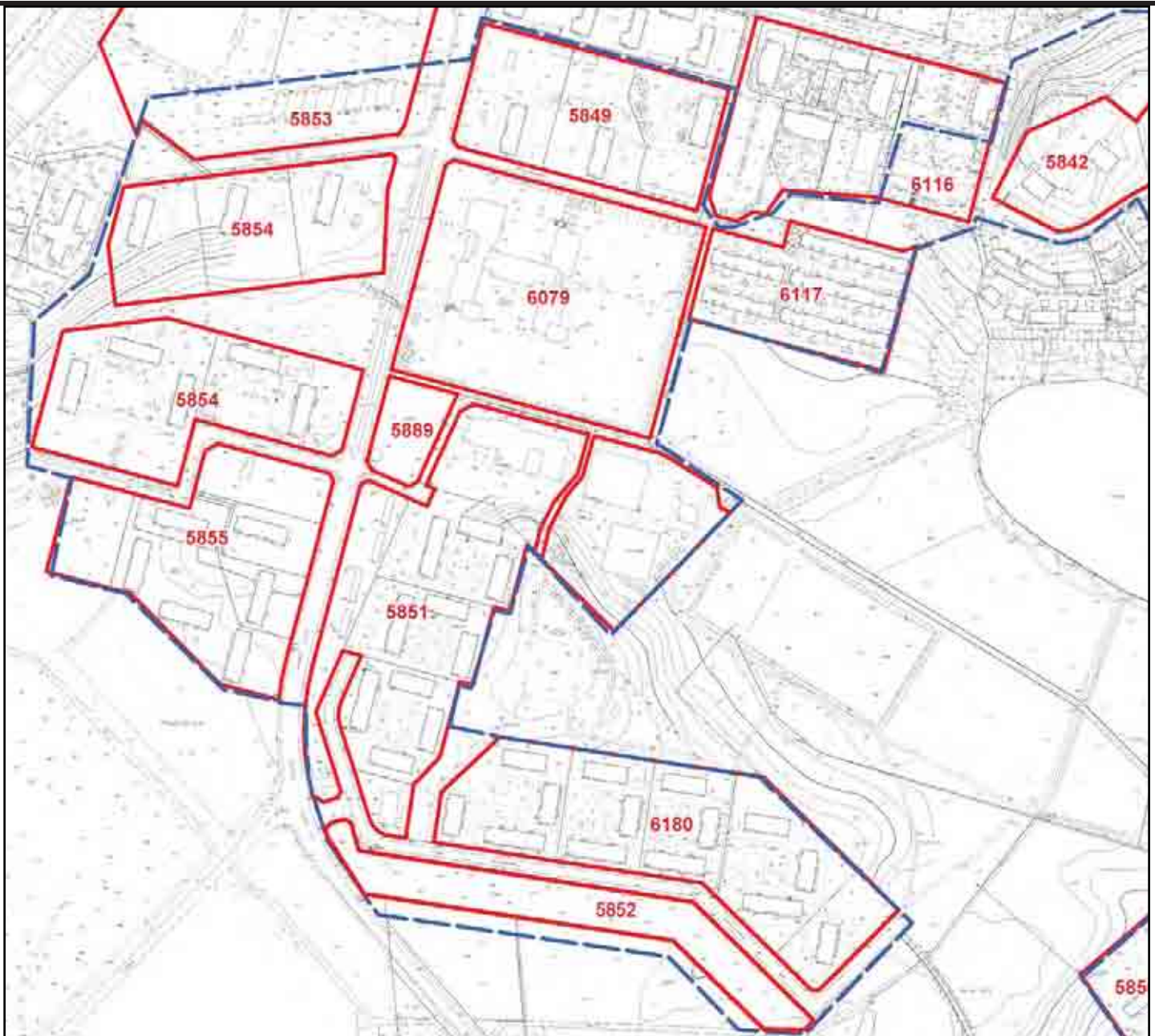


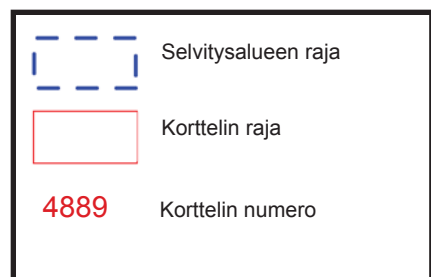
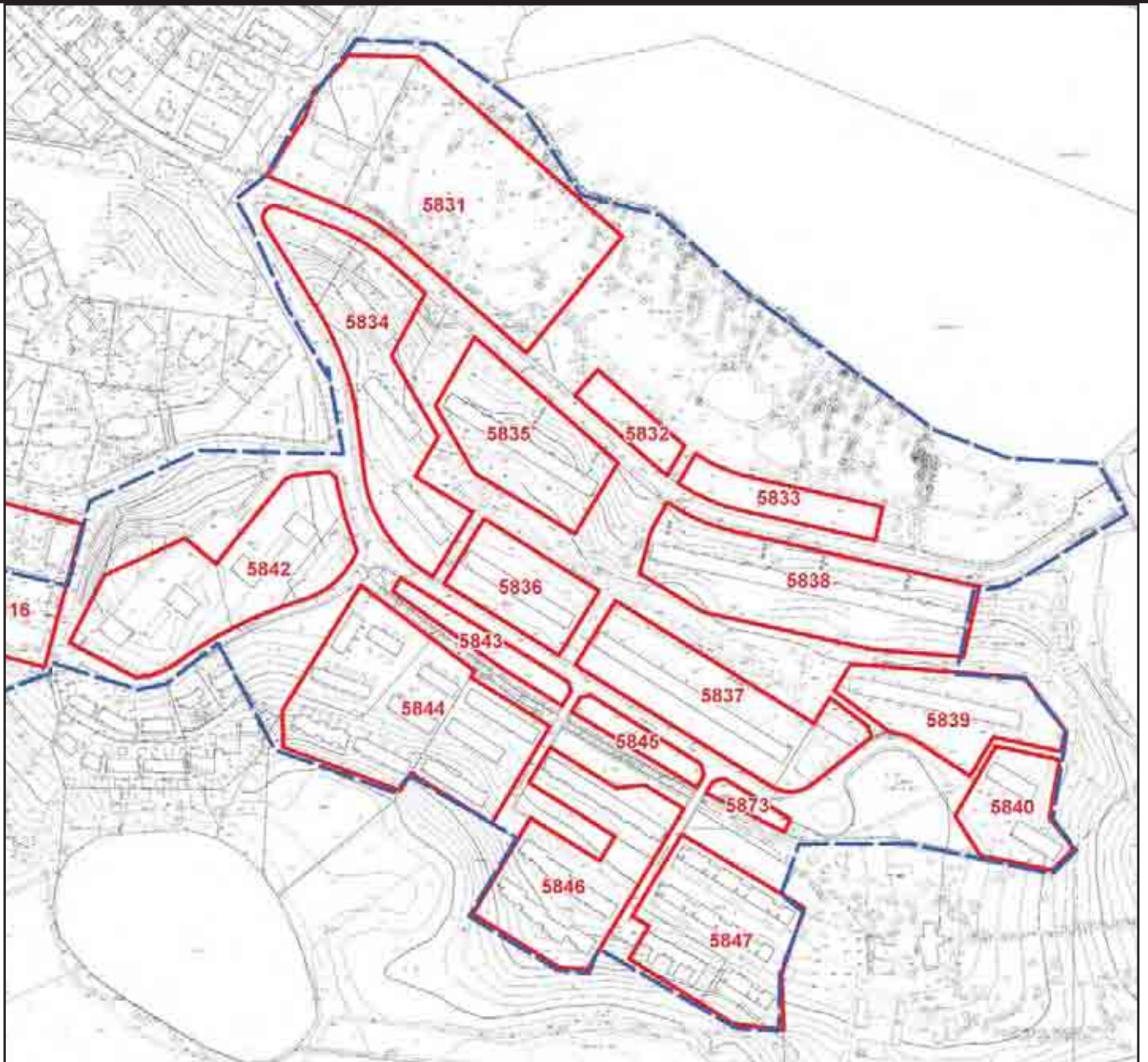
	Selvitysalueen raja
	Asemakaava- alueen raja
3976/ 1971	Kaavan numero/ Kaavan vahvistumisvusosi

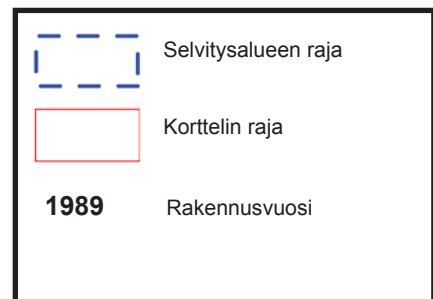
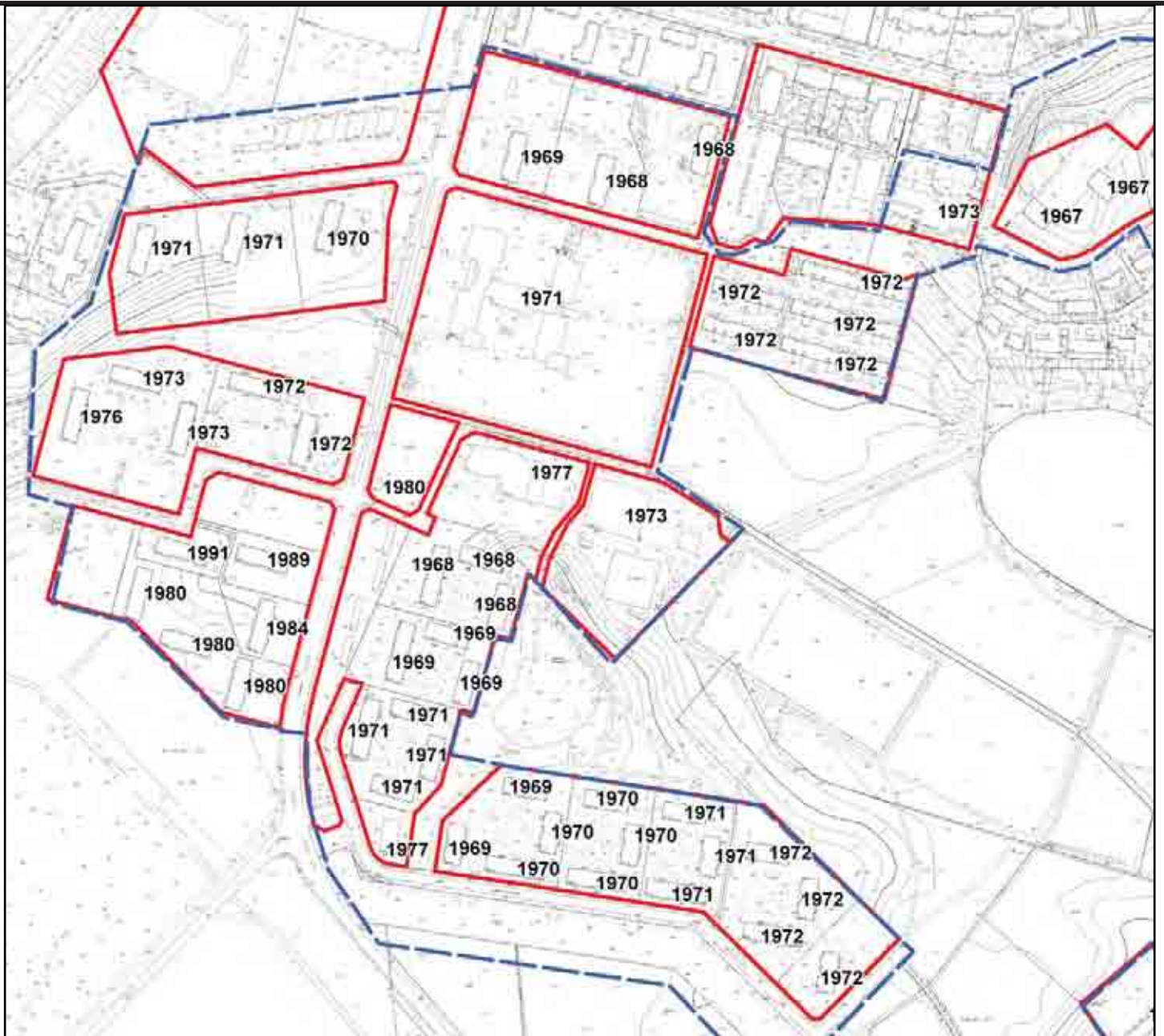


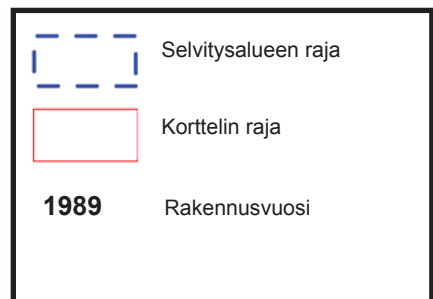
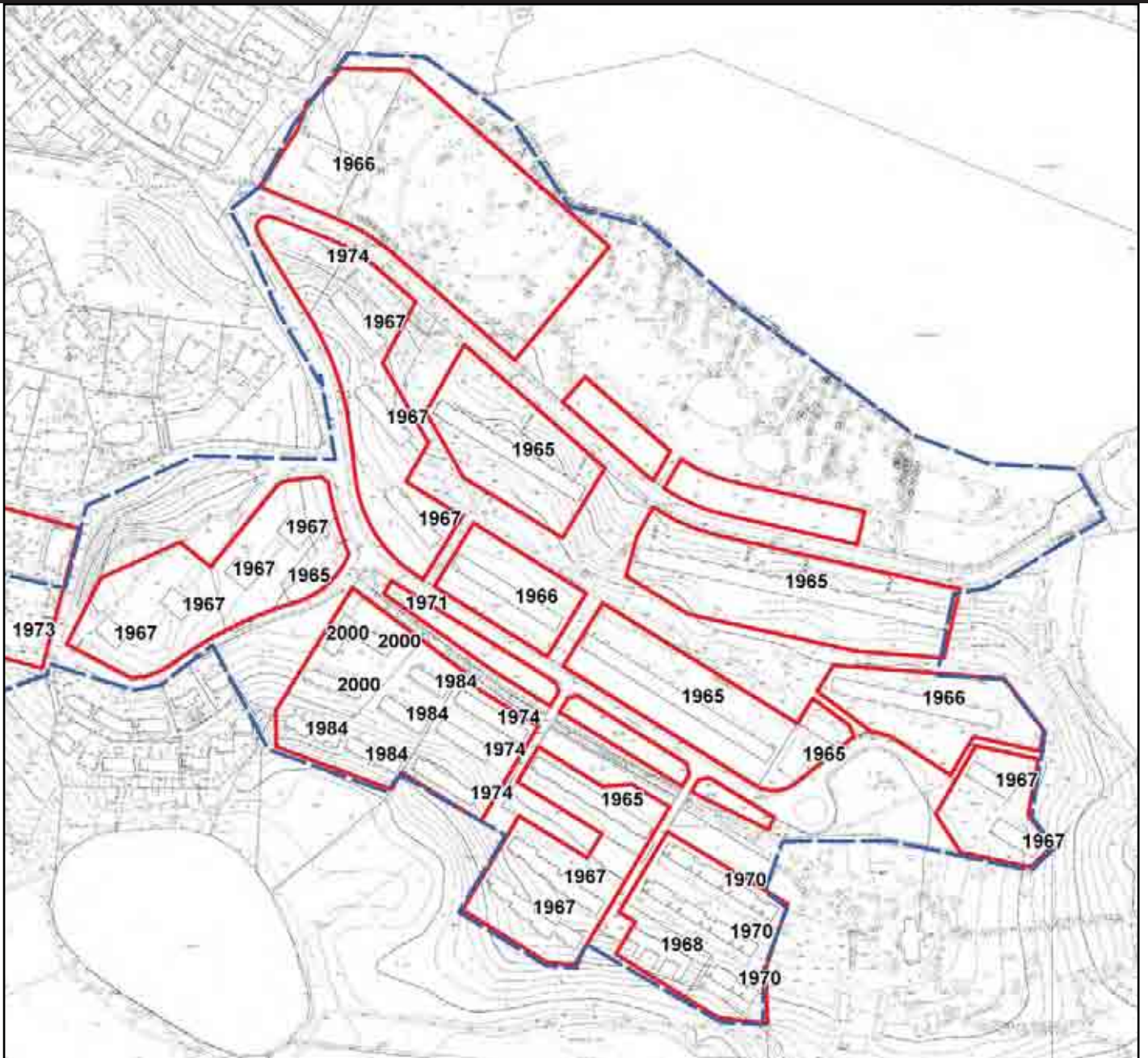
Asemakaavamuutokset

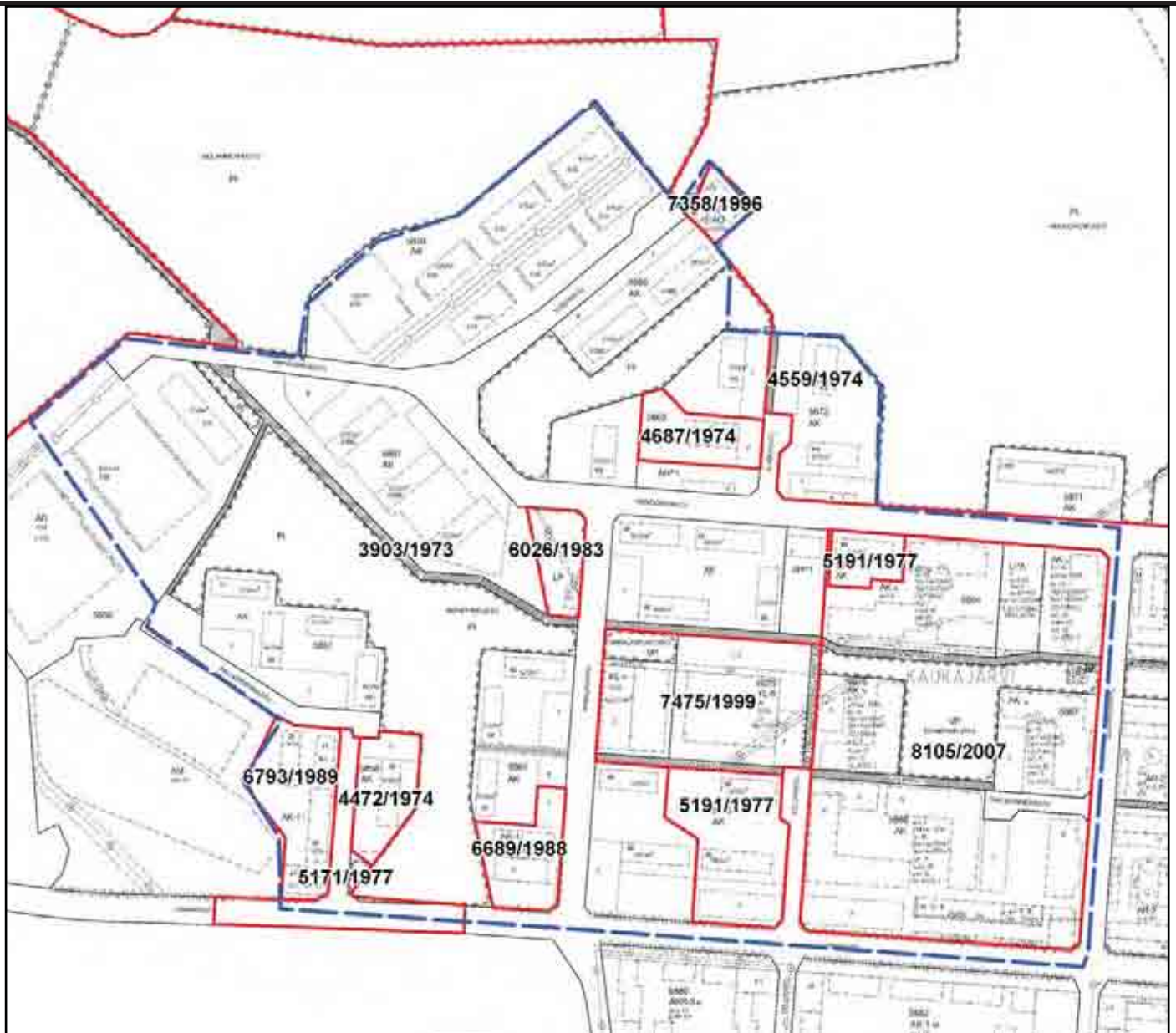
Kaupunginosa	Kortteli	Tontti	Voimassa oleva kaava	Vanha kaava	Muutos
KAUKAJÄRVI	5834	1	-64/1964	-64/1964	
		5	-67/1966	-67/1966	
	5835	1	-64/1964	-64/1964	
	5836	1	-64/1964	-64/1964	
	5837	1,3,4	-64/1964	-64/1964	
	5838	3	-64/1964	-64/1964	
	5839	1	-64/1964	-64/1964	
	5842	2	-64/1964	-64/1964	
	5842	3,4	-67/1966	-67/1966	
	5843	2	5854/1983	-64/1964	Huoltorakennusten korttelialue muutettiin rivitalotonteiksi.
	5844	2	-67/1966	-67/1966	
		3,4	5854/1983	-64/1964	Huoltorakennusten korttelialue muutettiin rivitalotonteiksi.
	5845	1	5854/1983	-64/1964	Huoltorakennusten korttelialue muutettiin rivitalotonteiksi.
	5846	1,2	-67/1966	-67/1966	
	5847	3	-65/1969	-65/1969	
	5847	4	-65/1969	-65/1969	
	5849	1,2,3	-66/1967	-66/1967	
	5851	4,5,6,18,20	7676/2001	3903, 66	Puisto- ja virkistyskäytössä olleet alueet muutettiin olemassa olevan tilanteen mukaisiksi ja katualueen sijaintia tarkistettiin.
		17	7462/1998	-66, 5068	Kaavamuutos oli tarpeen Haiharan koulun, päiväkodin sekä vapaa-aikatalon liikenneturvallisuutta parannettaessa. Päiväkodilla ja kirjastolla oli laajentamissuunnitelmia.
	5854	1,2	3404/1970	3404/1970	
5855	1	3404/1970	3404/1970		
	3,4,5,6,7	5282/1978	5282/1978		
5889	1	7676/2001	3903, 66	Puisto- ja virkistyskäytössä olleet alueet muutettiin olemassa olevan tilanteen mukaisiksi ja katualueen sijaintia tarkistettiin.	
6117	1	7429/2001	66/1967	Haluttiin lisätä asuntotuotantoa alueella ja parantaa Keskisenkadun ympäristöä kaupunkimaisemmaksi vastaamaan suuren kaupunginosan keskustaa.	
6180	7,8,9,10,11	7676/2001	3903, 66	Puisto- ja virkistyskäytössä olleet alueet muutettiin olemassa olevan tilanteen mukaisiksi ja katualueen sijaintia tarkistettiin.	
5847	6	4559/1974	64/1964	Ak -> 1/4 III 1300 m2 x 2	
5852	4	7676/2001	3903, 66	Puisto- ja virkistyskäytössä olleet alueet muutettiin olemassa olevan tilanteen mukaisiksi ja katualueen sijaintia tarkistettiin.	
6116	10	7429/2001	3903, 66	Ks. aik.	
6079	1	7462/1998	3903, 66	Ks. aik. Istutettava puistoalue muutettiin luonnonmukaiseksi lähivirkistysalueeksi	
5854	3	3404/1970	3404/1970		
5873	1	5854/1983	64/1964	Huoltorakennusten korttelialue muutettiin rivitalotonteiksi.	









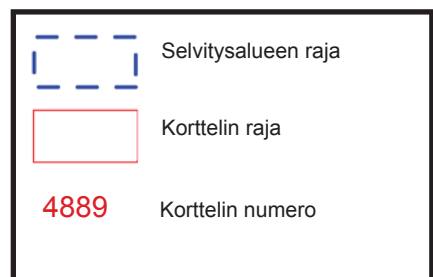
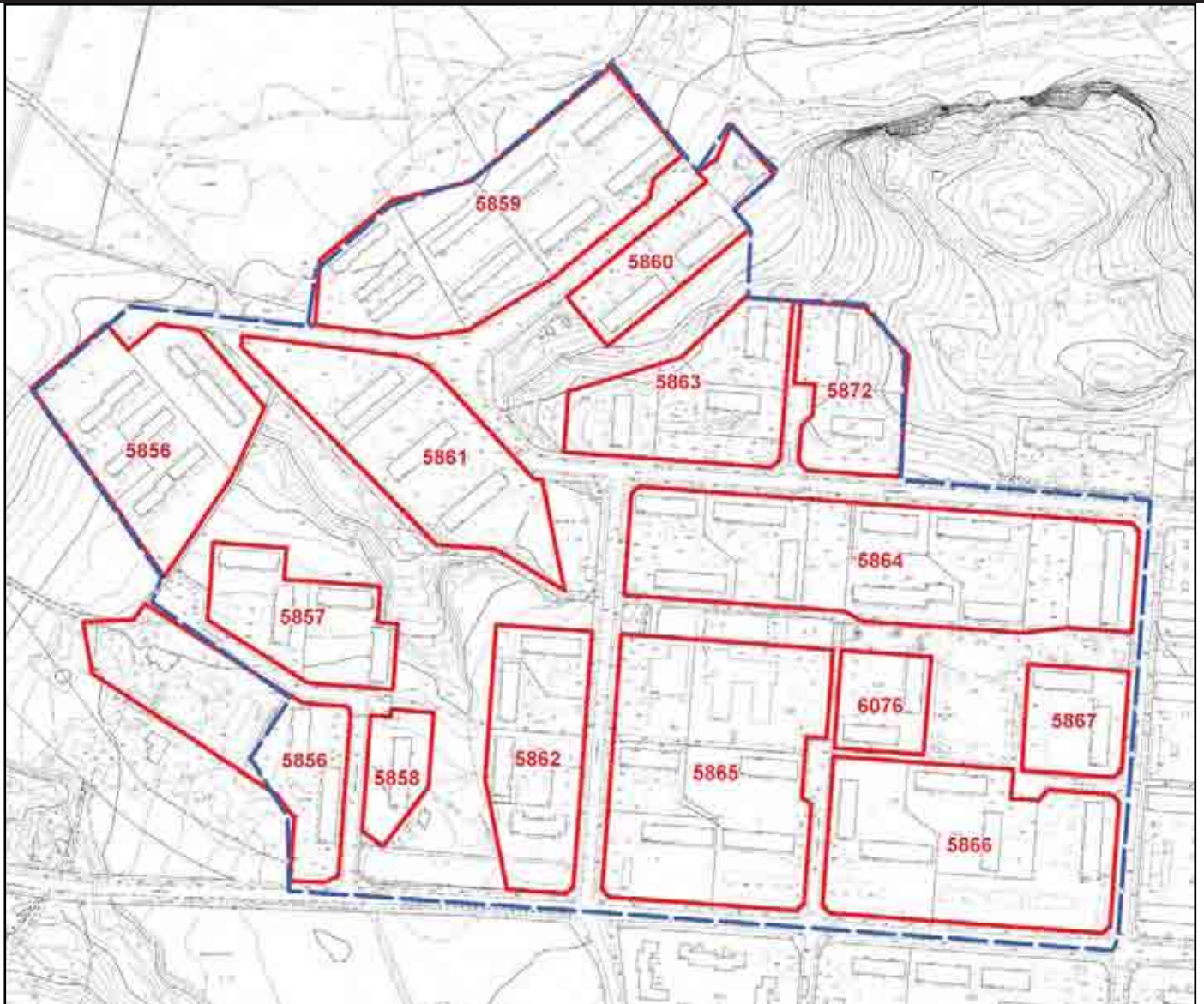


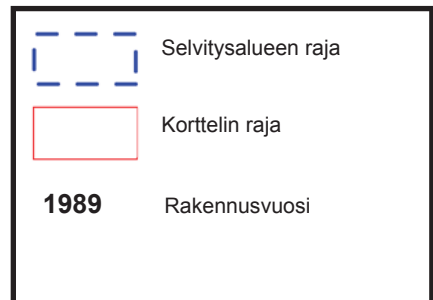
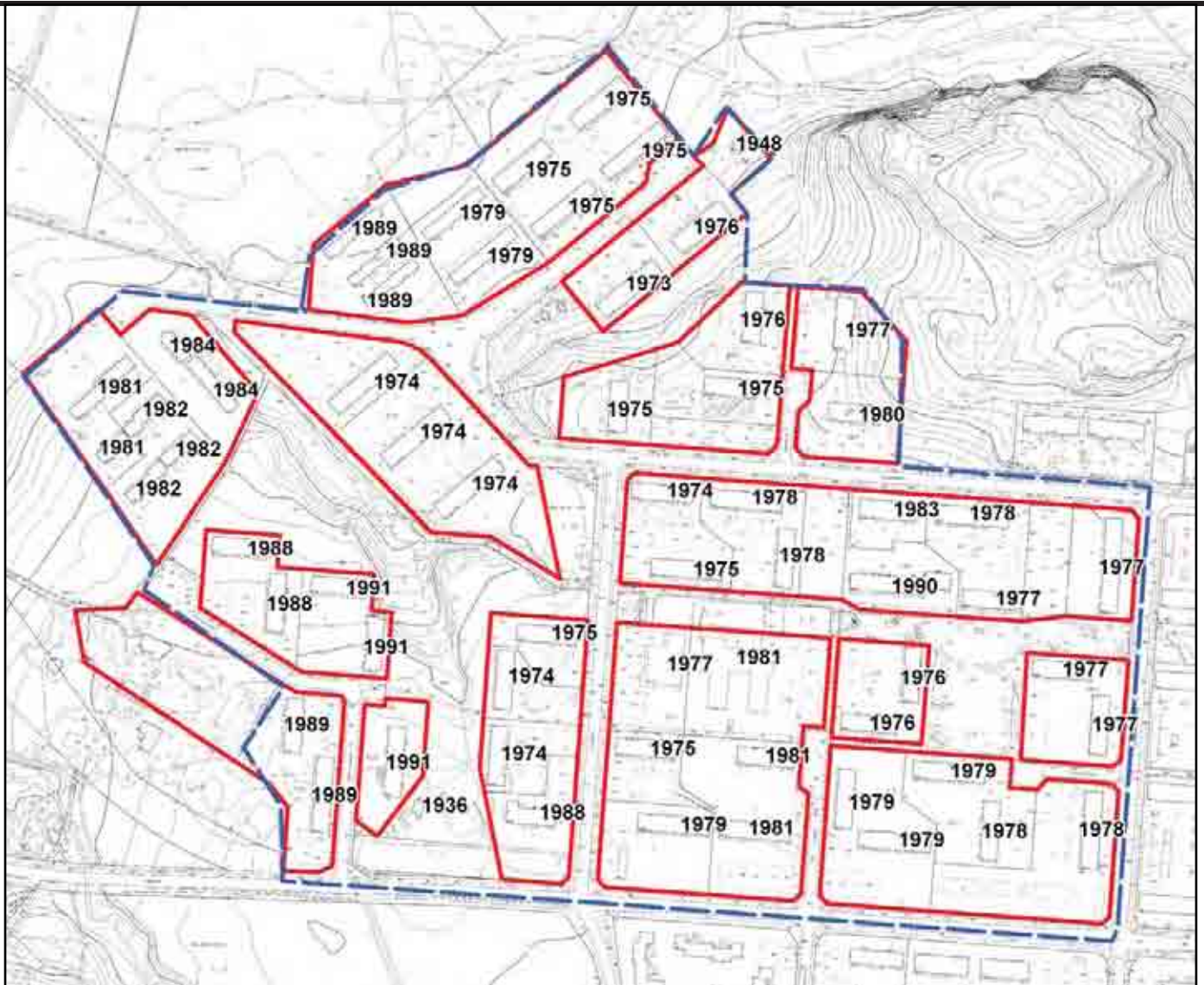


	Selvitysalueen raja
	Asemakaava- alueen raja
3976/ 1971	Kaavan numero/ Kaavan vahvistumisvuosi

Asemakaavamuutokset

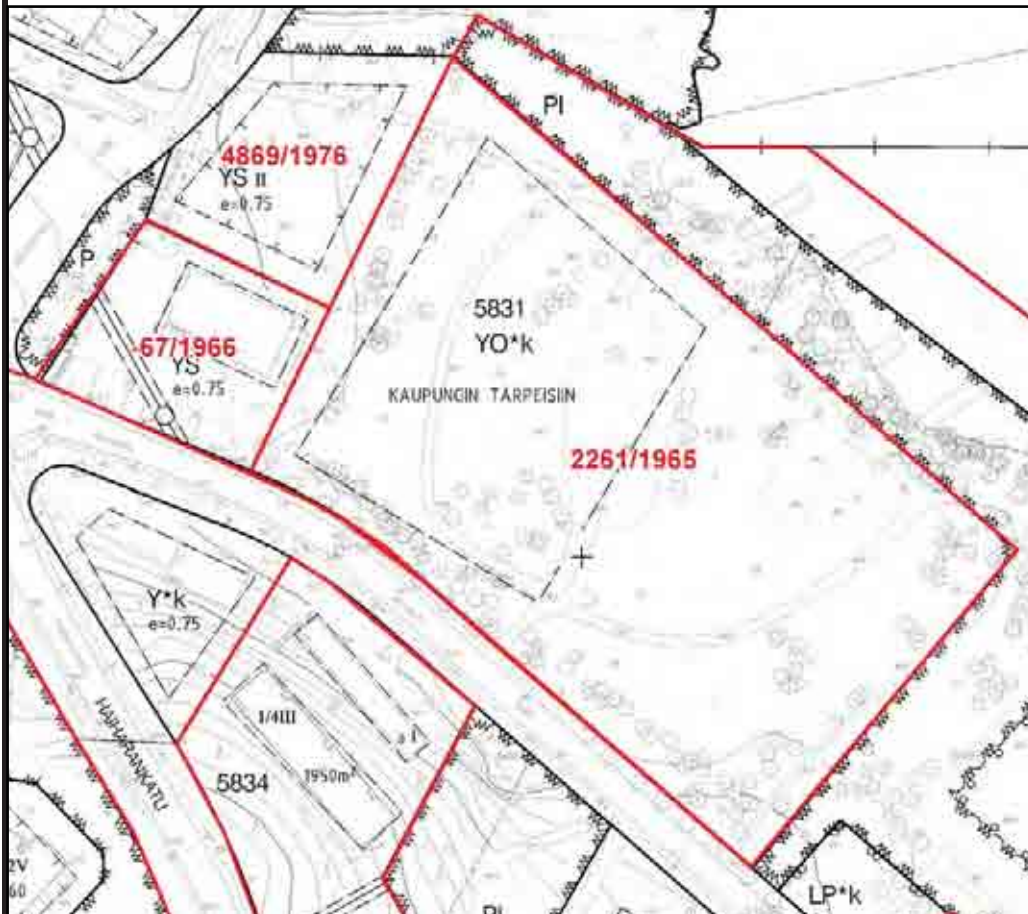
Kaupunginosa	Kortteli	Tontti	Voimassa oleva kaava	Vanha kaava	Muutos
KAUKAJÄRVI	5856	1	3903/1973	3903/1973	
ANNALA		5	6793/1989	5171/1977	Kattamattomien autopaikkojen tilalle haluttiin rakentaa autotallit, rakennusoikeutta lisättiin 400 m ² ja kaavamerkinnot muutettiin vastaamaan rakentuvaa tilannetta.
		9,10	3903/1973	3903/1973	
	5857	1,2	3903/1973	3903/1973	
	5858	4	4472/1974	3903/1973	Rakennusalan rajoja ja katualueen sijaintia muutettiin lehtikuusirivistön suojelemiseksi.
	5859	1,2,5	3903/1973	3903/1973	
	5860	1,2	3903/1973	3903/1973	
		3	7358/1996	4559/1974	Ao-tontti, vanhaa rakennusta oli tarve kunnostaa ja jonkin verran laajentaa.
	5861	3,4	3903/1973	3903/1973	
	5862	3,4,6	3903/1973	3903/1973	
		5	6689/1988	3903/1973	Pysäköintialue siirrettiin Annalankadun puolelle, pois leikkipihan vierestä.
	5863	1,3,4	3903/1973	3903/1973	
	5863	2	4687/1974	3903/1973	Rakennusalan rajoja muutettiin koivukujan säästämiseksi.
	5864	1,2,3	3903/1973	3903/1973	
		8	5191/1977	3903/1973	Vanha kaava ei ollut toteutunut. Rakennusalan rajoja muutettiin alueella kulkevan koaksiaalikaapelin sijainnin vuoksi.
	5865	0003	5191/1977	3903/1973	Ks. aik.
		4,5	3903/1973	3903/1973	
	5872	1,2	4559/1974	-64/1964	Haiharan aluetta ja puistoa, hienosäätöä
	5864	10,11,12	8105/2007	3903/1973	Olemassa olevia kerrostaloja peruskorjattiin ja korotettiin ja aluetta täydennysrakennettiin, jotta alueesta saataisiin houkutteleva vuokratilakohde.
		7	8105/2007	3903/1973	Ks. aik.
		7	3903/1973	3903/1973	
	5867	1	8105/2007	3903/1973	Ks. aik.
		1	3903/1973	3903/1973	
	5866	2,5,6	8105/2007	3903/1973	Ks. aik.
		2	5191/1977	3903/1973	
	6076	1	8105/2007	3903/1973	Ks. aik.
		1	7475/1999	3903/1973	Päiväkotikiinteistön huoltoajo- ja paikoitusjärjestelyjä, Annalankadun katunäkymiä elävöitettiin ja kohennettiin liiketontin ilmettä.








Viistokuva korttelista




Voimassa olevat asemakaavat 1:2000 (2009)

	Asemakaava-alueen raja
3976/1971	Kaavan numero/ kaavan vahvistumisvuosi



Rakennukset tonteittain 1:2000

6501	Korttelin numero
	Tontin raja
1	Tontin numero
2	Rakennuksen numero

Tontti
1

Rakennus 1
päiväkoti, rak.vuosi 1966, kerrosluku I


Osoite
Järvikatu 1



kuva 5831-1-1 *




Viistokuva korttelista

6501	Korttelin numero
	Tontin raja
1	Tontin numero
2	Rakennuksen numero

Rakennukset tonteittain 1:2000



Voimassa olevat asemakaavat 1:2000 (2009)

	Asemakaava-alueen raja
3976/1971	Kaavan numero/ kaavan vahvistumisvuosi



Tontti
1

Rakennus 1
rukoushuone, rak.vuosi 1974, kerrosluku I



kuva 5834-1-1-1*

Osoite
Järvikatu 2



kuva 5834-1-1-2*

Tontti
5

Rakennus 1
asuinrakennus, rak.vuosi 1967, kerrosluku III



kuva 5834-5-1-1

Osoite
Haiharankatu 3



kuva 5834-5-1-3



kuva 5834-5-1-2

Rakennus 2
asuinrakennus, rak.vuosi 1967, kerrosluku III



kuva 5834-5-2-1

Osoite
Haiharankatu 5



kuva 5834-5-2-2

Tontti
5

Rakennus 3
asuinrakennus, rak.vuosi 1967, kerrosluku III



kuva 5834-5-3-1

Osoite
Haiharankatu 7



kuva 5834-5-3-2

Rakennus 4
talousrakennus



kuva 5834-5-4-1

kuva 2201-6-4-2

Rakennus 5
talousrakennus



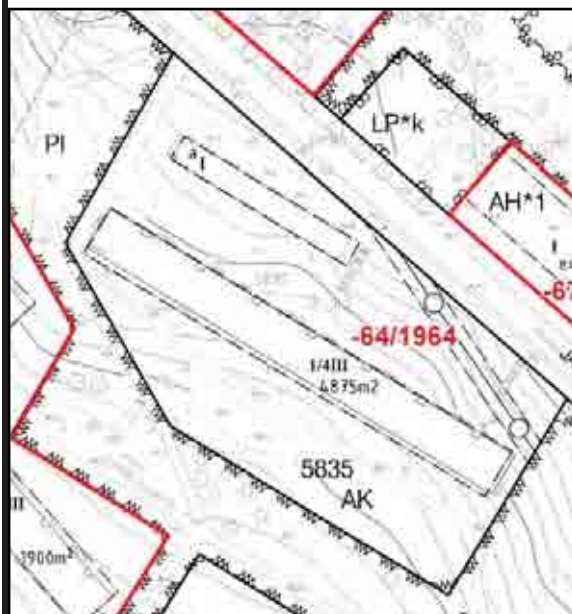
kuva 5834-5-5-1




kuva 5834-5-5-2



Viistokuva korttelista




Voimassa olevat asemakaavat 1:2000 (2009)

	Asemakaava-alueen raja
3976/1971	Kaavan numero/ kaavan vahvistumisvuosi



Rakennukset tonteittain 1:2000

6501	Korttelin numero
	Tontin raja
1	Tontin numero
2	Rakennuksen numero

Tontti
1

Rakennus 1
asuinrakennus, rak.vuosi 1965, kerrosluku III

Osoite
Järvikatu 6



kuva 5835-1-1-1



kuva 5835-1-1-2



kuva 5835-1-1-3



kuva 5835-1-1-5



kuva 5835-1-1-3

Rakennussuunnittelu:
Suvitie-Uusitalo

Rakennus 2
talousrakennus



kuva 5835-1-2-1




Viistokuva korttelista




Voimassa olevat asemakaavat 1:2000 (2009)



Rakennukset tonteittain 1:2000

	Asemakaava-alueen raja
3976/1971	Kaavan numero/ kaavan vahvistumisvuosi

6501	Korttelin numero
	Tontin raja
1	Tontin numero
2	Rakennuksen numero

Tontti
1

Rakennus 1
asuinrakennus, rak.vuosi 1966, kerrosluku III



kuva 5836-1-1-1



kuva 5836-1-1-2

Osoite
Haiharankatu 9



kuva 5836-1-1-3



kuva 5836-1-1-4

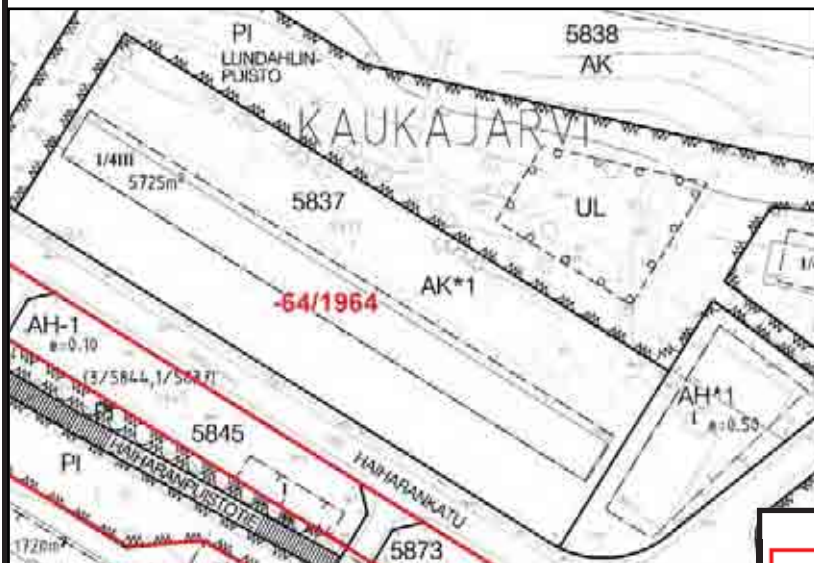
Rakennus 2
talousrakennus




kuva 5836-1-2-1




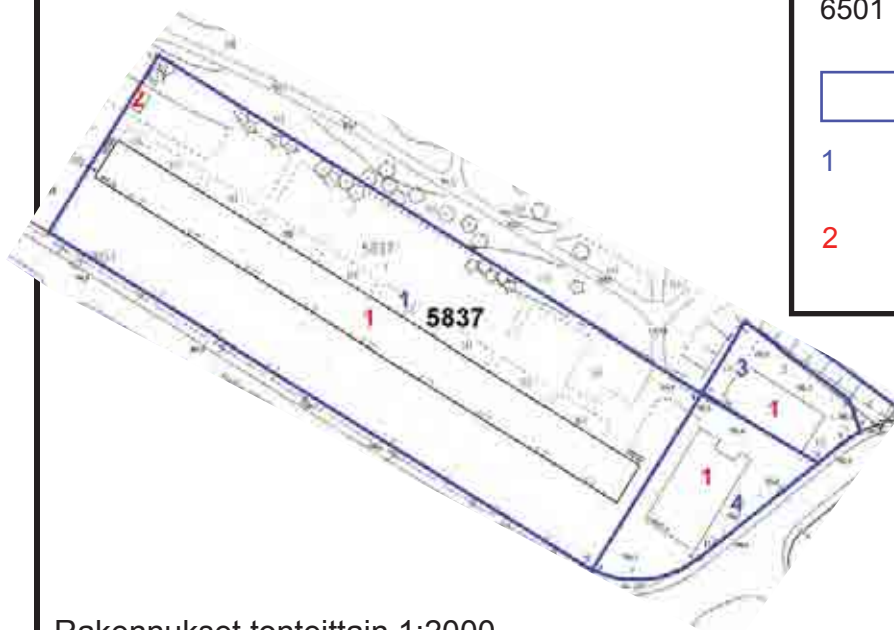
Viistokuva korttelista



Voimassa olevat asemakaavat 1:2000 (2009)

	Asemakaava-alueen raja
3976/1971	Kaavan numero/ kaavan vahvistumisvuosi

6501	Korttelin numero
	Tontin raja
1	Tontin numero
2	Rakennuksen numero



Rakennukset tonteittain 1:2000

Tontti
1

Rakennus 1
asuinrakennus, rak.vuosi 1965, kerrosluku III



kuva 5837-1-1-5



kuva 5837-1-1-1



kuva 5837-1-1-4

Osoite
Haiharankatu 11



kuva 5837-1-1-2



kuva 5837-1-1-3

Rakennus 2
talousrakennus



kuva 5837-12-1

Tontti
3

Rakennus 1
lämpökeskus



kuva 5837-3-1-1

Osoite
Haiharankatu 13 A



kuva 5837-3-1-2

Tontti
4

Rakennus 1
liikerakennus, rak.vuosi 1965, kerrosluku I



kuva 5837-4-1-1

Osoite
Haiharankatu 13



kuva 5837-4-1-2



kuva 5837-4-1-3



kuva 5837-4-1-4




kuva 5837-4-1-5



Viistokuva korttelista




Voimassa olevat asemakaavat 1:2000 (2009)

	Asemakaava-alueen raja
3976/1971	Kaavan numero/ kaavan vahvistumisvuosi



Rakennukset tonteittain 1:2000

6501	Korttelin numero
	Tontin raja
1	Tontin numero
2	Rakennuksen numero

Tontti
3

Rakennus 1
asuinrakennus, rak.vuosi 1965, kerrosluku III

Osoite
Järvikatu 8-10



kuva 5838-3-1-1



kuva 5838-3-1-2



kuva 5838-3-1-3



kuva 5838-3-1-5

Rakennus 2
talousrakennus



kuva 5838-3-2-1



kuva 5838-3-2-2

Rakennus 3
talousrakennus




kuva 5838-3-3-1



Viistokuva korttelista




Voimassa olevat asemakaavat 1:2000 (2009)

	Asemakaava-alueen raja
3976/1971	Kaavan numero/ kaavan vahvistumisvuosi



Rakennukset tonteittain 1:2000

6501	Korttelin numero
	Tontin raja
1	Tontin numero
2	Rakennuksen numero

Tontti
1

Rakennus 1
asuinrakennus, rak.vuosi 1966, kerrosluku III



kuva 5839-1-1-1



kuva 5839-1-1-2

Osoite
Haiharankatu 15



kuva 5839-1-1-4



kuva 5839-1-1-3


Tontilla myös talousrakennus 2



Viistokuva korttelista




Voimassa olevat asemakaavat 1:2000 (2009)

	Asemakaava-alueen raja
3976/1971	Kaavan numero/ kaavan vahvistumisvuosi



Rakennukset tonteittain 1:2000

6501	Korttelin numero
	Tontin raja
1	Tontin numero
2	Rakennuksen numero

Tontti
1

Rakennus 1
asuinrakennus, rak.vuosi 1967, kerrosluku III



kuva 5840, yleiskuva korttelista

Osoite
Haiharankatu 19



kuva 5840-1-1-1



kuva 5840-1-1-2



kuva 5840-1-1-3

Rakennus 2
asuinrakennus, rak.vuosi 1967, kerrosluku III



kuva 5840-1-2-1

Osoite
Haiharankatu 17



kuva 5840-1-2-2

Rakennus 3
talousrakennus



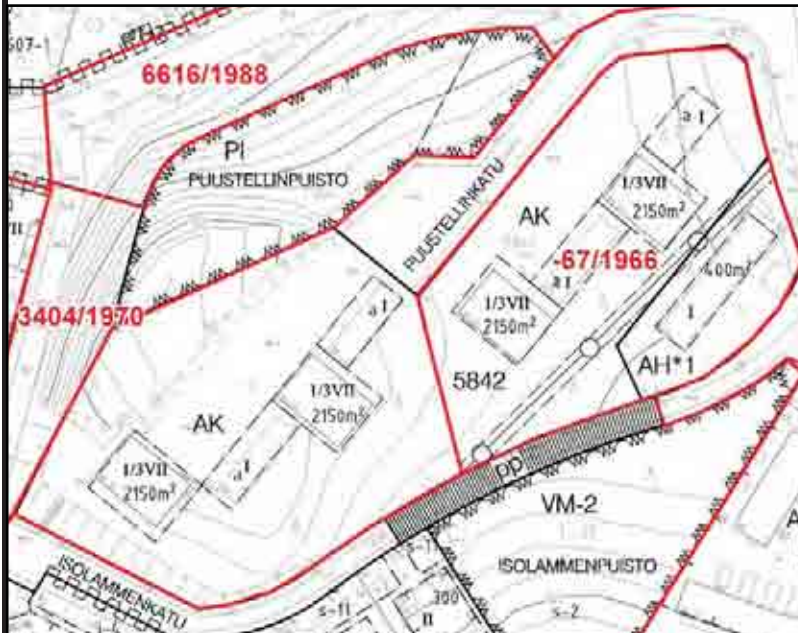
kuva 5840-1-3-1




kuva 5840-1-3-2



Viistokuva korttelista




Voimassa olevat asemakaavat 1:2000 (2009)

	Asemakaava-alueen raja
3976/1971	Kaavan numero/ kaavan vahvistumisvuosi



Rakennukset tonteittain 1:2000

6501	Korttelin numero
	Tontin raja
1	Tontin numero
2	Rakennuksen numero

Tontti
2

Rakennus 1
asuinrakennus, rak.vuosi 1967, kerrosluku VII



kuva 5842-2-1-1

Osoite
Isolammenkatu 6



kuva 5842-2-1-2

Rakennus 2
asuinrakennus, rak.vuosi 1967, kerrosluku VII



kuva 5842-2-2-1

Osoite
Isolammenkatu 8

Rakennussuunnittelu:
Suvitie-Uusitalo

Rakennus 3
talousrakennus



kuva 5842-2-3-1



kuva 5842-2-3-2

Rakennus 4
talousrakennus



kuva 5842-2-4-1

Tontti
3

Rakennus 1
asuinrakennus, rak.vuosi 1967, kerrosluku VII



kuva 5842-3-1-1

Osoite
Puustellinkatu 1



kuva 5842-3-1-2

Rakennus 2
asuinrakennus, rak.vuosi 1967, kerrosluku VII



kuva 5842-3-2-1

Osoite
Puustellinkatu 3



kuva 5842-3-2-2

Rakennus 2
talousrakennus



kuva 5842-3-3-1



kuva 5842-3-3-2

Tontti
4

Rakennus 1
liikerakennus, rak.vuosi 1965, kerrosluku I

Osoite
Isolammenkatu 2



kuva 5842-4-1-1

Rakennussuunnittelu:
Heikki Aitola



kuva 5842-4-1-3




kuva 5842-4-1-2

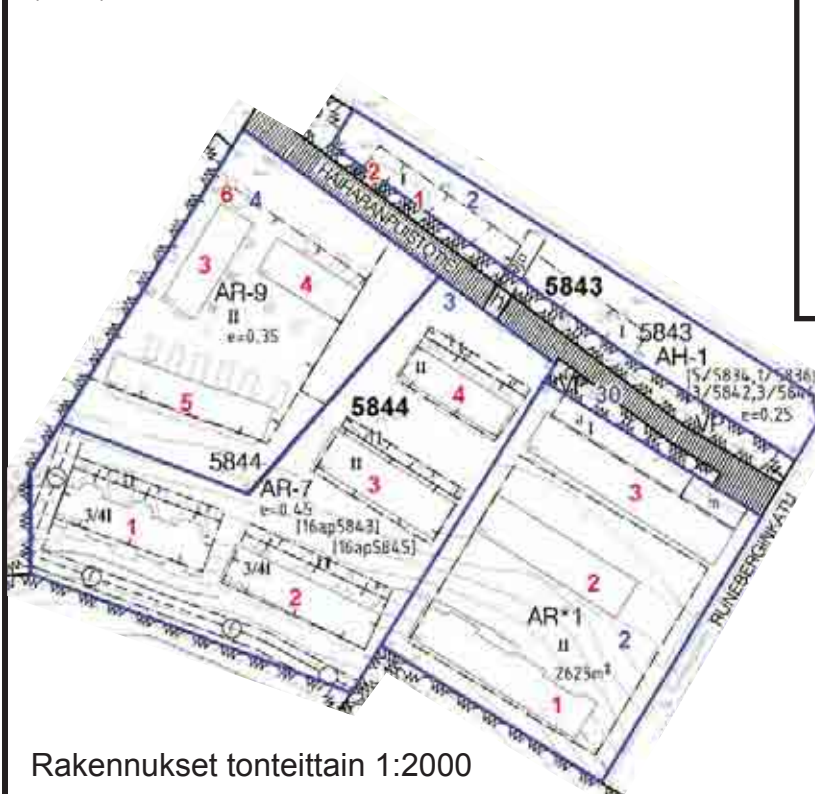



Viistokuva korttelista



	Asemakaava-alueen raja
3976/1971	Kaavan numero/kaavan vahvistumisvuosi

Voimassa olevat asemakaavat 1:2000 (2009)



6501	Korttelin numero
	Tontin raja
1	Tontin numero
2	Rakennuksen numero

Rakennukset tonteittain 1:2000

Tontti
2

Rakennus 1-2
liikerakennus, rak.vuosi 1969-71, kerrosluku I



kuva 5843-2-1-1



kuva 5843-2-1-3

Osoite
Haiharankatu 20



kuva 5843-2-1-2

Tontti
2

Rakennus 1
asuinrakennus, rak.vuosi 1974, kerrosluku ½ I



kuva 5844-2-1-1



kuva 5844-2-1-3

Osoite
Runeberginkatu 4 A



kuva 5844-2-1-2

Rakennussuunnittelu:
Antti Tähtinen

Rakennus 2
asuinrakennus, rak.vuosi 1974, kerrosluku ½ I



kuva 5844-2-2-1



kuva 5844-2-2-3

Osoite
Runeberginkatu 4 B



kuva 5844-2-2-2



kuva 5844-2-2-4

Rakennussuunnittelu:
Antti Tähtinen

Tontti
2

Rakennus 3
asuinrakennus, rak.vuosi 1974, kerrosluku ½ I



kuva 5844-2-3-1

Osoite
Runeberginkatu 4 C



kuva 5844-2-3-2

Tontti
3

Rakennus 1
asuinrakennus, rak.vuosi 1984, kerrosluku ½ I



kuva 5844-3-1-1

Osoite
Haiharankatu 22 A



kuva 5844-3-1-3

Rakennus 2
asuinrakennus, rak.vuosi 1984, kerrosluku ½ I



kuva 5844-3-2-1

Osoite
Haiharankatu 22 B



kuva 5844-3-2-2

Rakennus 3
asuinrakennus, rak.vuosi 1984, kerrosluku ½ I



kuva 5844-3-3-1

Osoite
Haiharankatu 22 C



kuva 5844-3-3-2

Rakennus 4
asuinrakennus, rak.vuosi 1984, kerrosluku II



kuva 5844-3-4-1

Osoite
Haiharankatu 22 D



kuva 5844-3-4-2

Tontti
4

Rakennus 3
asuinrakennus, rak.vuosi 2000, kerrosluku II



kuva 5844-4-3-1

Osoite
Isolammenkatu 1 A



kuva 5844-4-3-2

Rakennus 4
asuinrakennus, rak.vuosi 2000, kerrosluku I



kuva 5844-4-1-1

Osoite
Isolammenkatu 1 B



kuva 5844-4-1-2

Rakennus 5
asuinrakennus, rak.vuosi 2000, kerrosluku ½ I



kuva 5844-5-1-1

Osoite
Isolammenkatu 1 C




kuva 5844-5-1-2

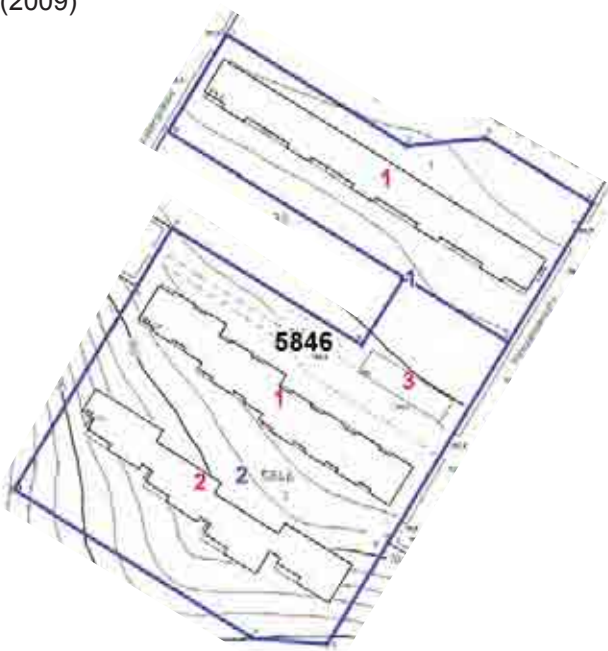



Viistokuva korttelista



	Asemakaava- alueen raja
3976/1971	Kaavan numero/ kaavan vahvistumisvuosi

Voimassa olevat asemakaavat 1:2000 (2009)



6501	Korttelin numero
	Tontin raja
1	Tontin numero
2	Rakennuksen numero

Rakennukset tonteittain 1:2000

Tontti
1

Rakennus 3
asuinrakennus, rak.vuosi 1965, kerrosluku II



kuva 5846-1-1-1

Osoite
Runeberginkatu 3



kuva 5846-1-1-2

Tontti
2

Rakennus 1
asuinrakennus, rak.vuosi 1967, kerrosluku I



kuva 5846-2-1-1

Osoite
Runeberginkatu 5 A-H



kuva 5846-2-1-4



kuva 5846-2-1-3



kuva 5846-2-1-5



kuva 5846-2-1-2



kuva 5846-2-1-6

Tontti
2

Rakennus 2
asuinrakennus, rak.vuosi 1967, kerrosluku I



kuva 5846-2-2-1



kuva 5846-2-2-3



kuva 5846-2-2-5

Osoite
Runeberginkatu 5 I-L



kuva 5846-2-2-2



kuva 5846-2-2-4

Rakennus 3
talousrakennus



kuva 5846-2-3-1




kuva 5846-2-3-2

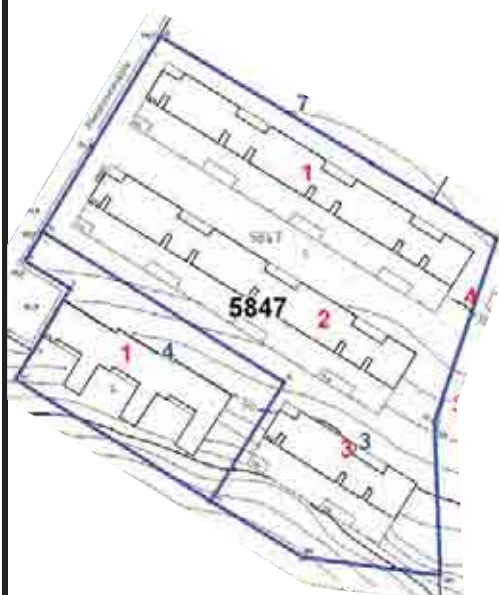


Viistokuva korttelista




Voimassa olevat asemakaavat 1:2000 (2009)

	Asemakaava-alueen raja
3976/1971	Kaavan numero/kaavan vahvistumisvuosi



Rakennukset tonteittain 1:2000

6501	Korttelin numero
	Tontin raja
1	Tontin numero
2	Rakennuksen numero

Tontti
3

Rakennus 1
asuinrakennus, rak.vuosi 1970, kerrosluku I



kuva 5847-3-1-1

Osoite
Pikkulammenkatu 3 A-G



kuva 5847-3-1-2

Rakennus 2
asuinrakennus, rak.vuosi 1970, kerrosluku I



kuva 5847-3-2-1

Osoite
Pikkulammenkatu 3 H-N



kuva 5847-3-2-2



kuva 5847-3-2-3



kuva 5847-3-2

Rakennus 3
asuinrakennus, rak.vuosi 1970, kerrosluku I



kuva 5847-3-3-1

Osoite
Pikkulammenkatu 3 O-R



kuva 5847-3-3-2

Tontti
4

Rakennus 1
asuinrakennus, rak.vuosi 1968, kerrosluku I



kuva 5847-4-1-1



kuva 5847-4-1-4

Osoite
Pikkulammenkatu 7



kuva 5847-4-1-2



Viistokuva korttelista



Asemakaava-
alueen raja

3976/1971

Kaavan numero/
kaavan
vahvistumisvuosi

Voimassa olevat asemakaavat 1:2000
(2009)



Rakennukset tonteittain 1:2000

6501

Korttelin numero



Tontin raja

1

Tontin numero

2

Rakennuksen
numero

Tontti
1

Rakennus 1
asuinrakennus, rak.vuosi 1969, kerrosluku IX



kuva 5849-1-1-1

Osoite
Muinaishaudankatu 1



kuva 5849-1-1-2

Tontti
2

Rakennus 1
asuinrakennus, rak.vuosi 1969, kerrosluku IX



kuva 5849-2-1-1

Osoite
Muinaishaudankatu 3

Tontti
3

Rakennus 1
asuinrakennus, rak.vuosi 1969, kerrosluku IX



kuva 5849-3-1-1

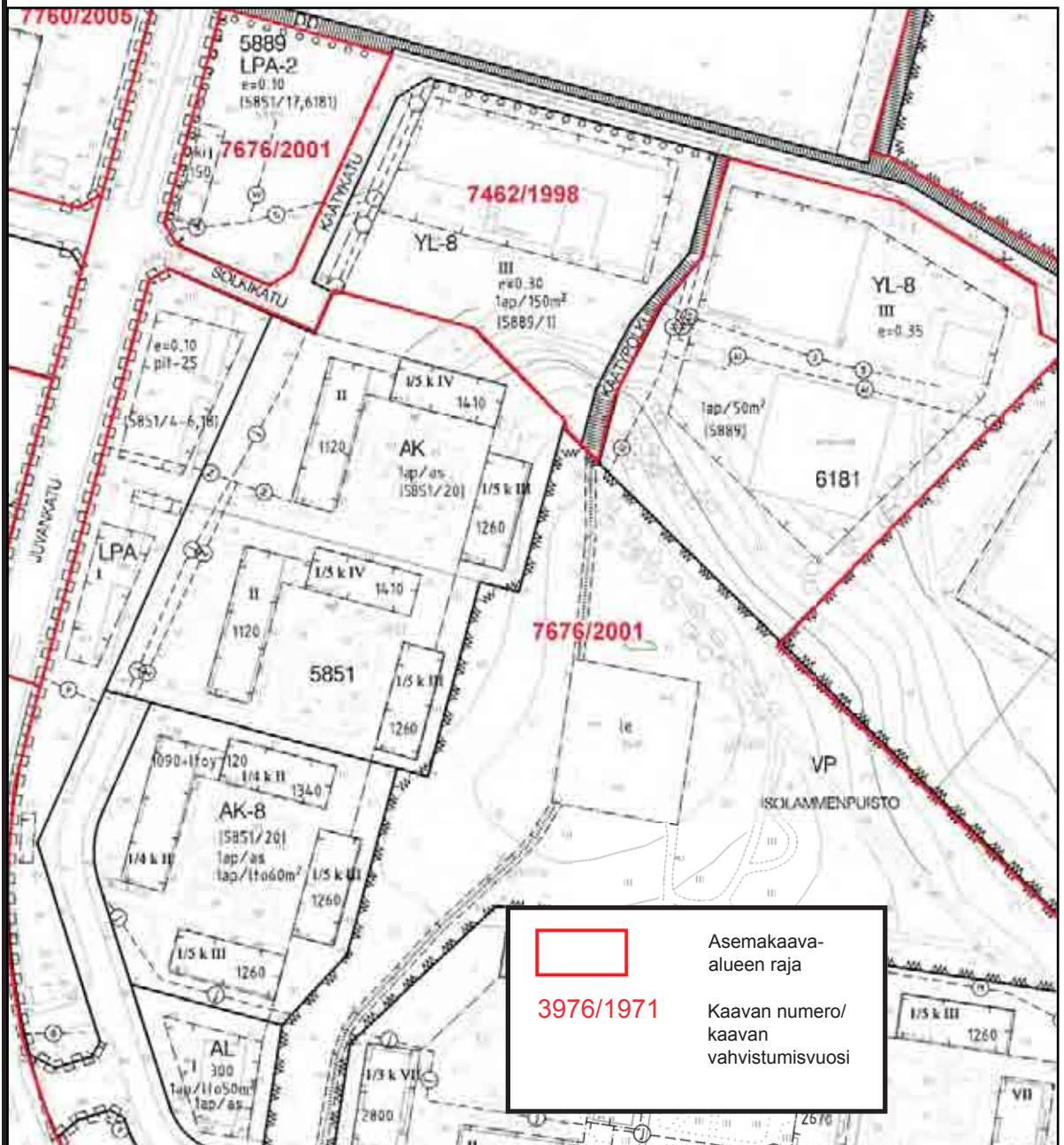
Osoite
Muinaishaudankatu 5



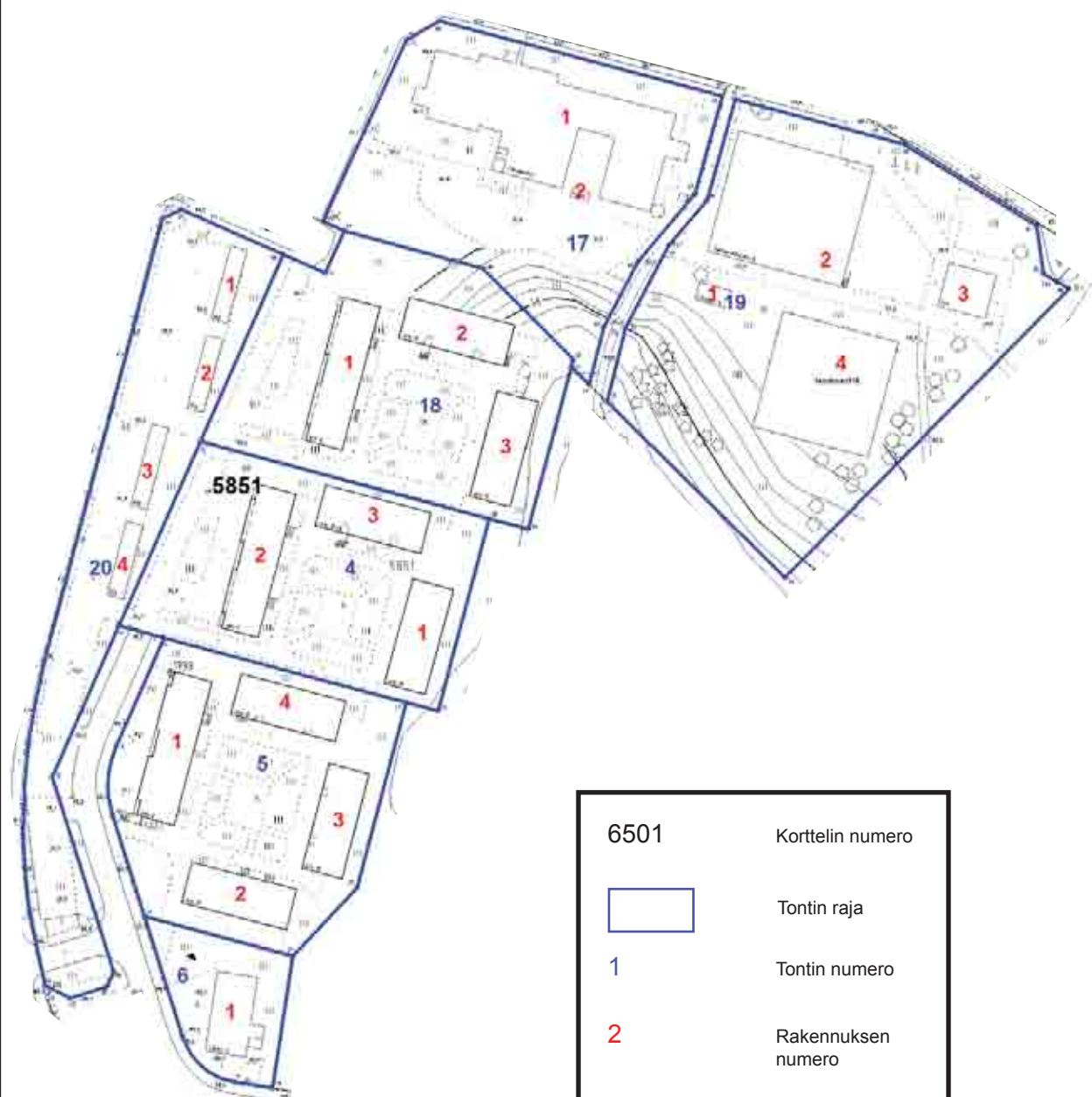
kuva 5849-3-1-2



Viistokuva korttelista



Voimassa olevat asemakaavat 1:2000 (2009)



Rakennukset tonteittain 1:2000

Tontti
4

Rakennus 1
asuinrakennus, rak.vuosi 1969, kerrosluku III



kuva 5851-4-1-1

Osoite
Saarenvainionkatu 1 A-B



kuva 5851-4-1-2

Rakennus 2
asuinrakennus, rak.vuosi 1969, kerrosluku II



kuva 5851-4-2-1

Osoite
Saarenvainionkatu 1 C-D

Rakennus 3
asuinrakennus, rak.vuosi 1969, kerrosluku III-IV



kuva 5851-4-3-1

Osoite
Saarenvainionkatu 1 E-F



kuva 5851-4-3-2



kuva 5851-4-3-3

Tontti
5

Rakennus 1
asuinrakennus, rak.vuosi 1971, kerrosluku II



kuva 5851-5-1-1

Osoite
Saarenvainionkatu 3 A-B



kuva 5851-5-1-2

Rakennus 2
asuinrakennus, rak.vuosi 1971, kerrosluku III



kuva 5851-5-2-1

Osoite
Saarenvainionkatu 3 C-D



kuva 5851-5-2-2

Rakennus 3
asuinrakennus, rak.vuosi 1971, kerrosluku III



kuva 5851-5-3-1

Osoite
Saarenvainionkatu 3 E-F



kuva 5851-5-3-2

Rakennus 4
asuinrakennus, rak.vuosi 1971, kerrosluku III



kuva 5851-5-4-1

Osoite
Saarenvainionkatu 3 G-H



kuva 5851-5-4-2

Tontti
6

Rakennus 1
kioski, rak.vuosi 1977, kerrosluku I

Osoite
Saarenvainionkatu 5



kuva 5851-6-1

Tontti
17

Rakennus 1
päiväkoti, rak.vuosi 1977, kerrosluku I

Osoite
Käätykatu 6



kuva 5851-17-1-1



kuva 5851-17-1-2



kuva 5851-17-1-3



kuva 5851-17-1-4

Tontti
18

Rakennus 1
asuinrakennus, rak.vuosi 1968, kerrosluku II

Osoite
Solkikatu 4 A-B



kuva 5851-18-1-1



kuva 5851-18-1-2

Tontti
18

Rakennus 2
asuinrakennus, rak.vuosi 1968, kerrosluku IV

Osoite
Solkikatu 4 C-D



kuva 5851-18-2-1

Rakennus 3
asuinrakennus, rak.vuosi 1968, kerrosluku III

Osoite
Solkikatu 4 E-F



kuva 5851-18-3-1



kuva 5851-18-3-2

Tontti
19

Rakennus 2
urheilurakennus, rak.vuosi 1973, kerrosluku II

Osoite
Käätymäkatu 8



kuva 5851-19-2-1



kuva 5851-19-2-2

Rakennus 3
varastorakennus, rak.vuosi 1973, kerrosluku I



kuva 5851-19-3-1

Tontti
20

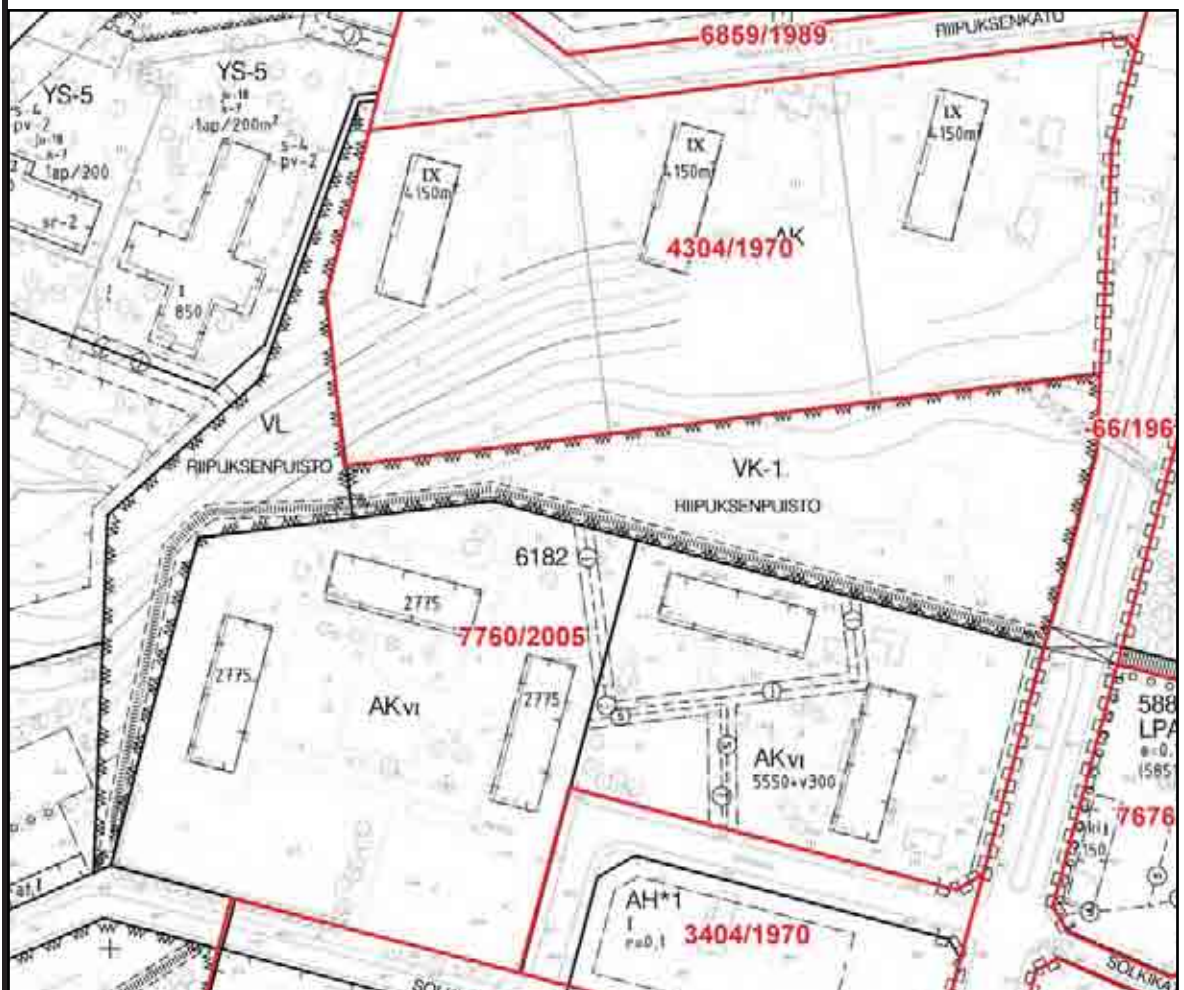
Rakennus 2
autotalli




kuva 5851-20-2-1




Viistokuva korttelista



	Asemakaava- alueen raja
3976/1971	Kaavan numero/ kaavan vahvistumisvuosi



Rakennukset tonteittain 1:2000


6501	Korttelin numero
	Tontin raja
1	Tontin numero
2	Rakennuksen numero

Tontti
1

Rakennus 1
asuinrakennus, rak.vuosi 1970, kerrosluku IX



kuva 5854-1-1-1



kuva 5854-1-1-2

Osoite
Riipuksenkatu 3



kuva 5854-1-1-3



kuva 5854-1-1-4

Tontti
2

Rakennus 1
asuinrakennus, rak.vuosi 1971, kerrosluku IX



kuva 5854-2-1-1

Osoite
Riipuksenkatu 5



kuva 5854-2-1-2

Tontti
3

Rakennus 3
asuinrakennus, rak.vuosi 1971, kerrosluku IX



kuva 5854-3-1-1

Osoite
Riipuksenkatu 7



kuva 5854-3-1-2

Tontti
5

Rakennus 1
asuinrakennus, rak.vuosi 1972, kerrosluku VI



kuva 6182-5-1-1

Osoite
Solkikatu 6 A-B



kuva 6182-5-1-2

Rakennus 2
asuinrakennus, rak.vuosi 1972, kerrosluku VI



kuva 6182-5-2

Osoite
Solkikatu 6 C-D

Tontti
6

Rakennus 1
asuinrakennus, rak.vuosi 1973, kerrosluku VI



kuva 5854-6-1-1

Osoite
Solkikatu 8 A-B



kuva 5854-6-1-2

Rakennus 2
asuinrakennus, rak.vuosi 1973, kerrosluku VI



kuva 5854-6-2-1

Osoite
Solkikatu 8 C-D

Rakennus 3
asuinrakennus, rak.vuosi 1976, kerrosluku VI



kuva 5854-6-3-1

Osoite
Solkikatu 8 E-F



Viistokuva korttelista

Viistokuva korttelista

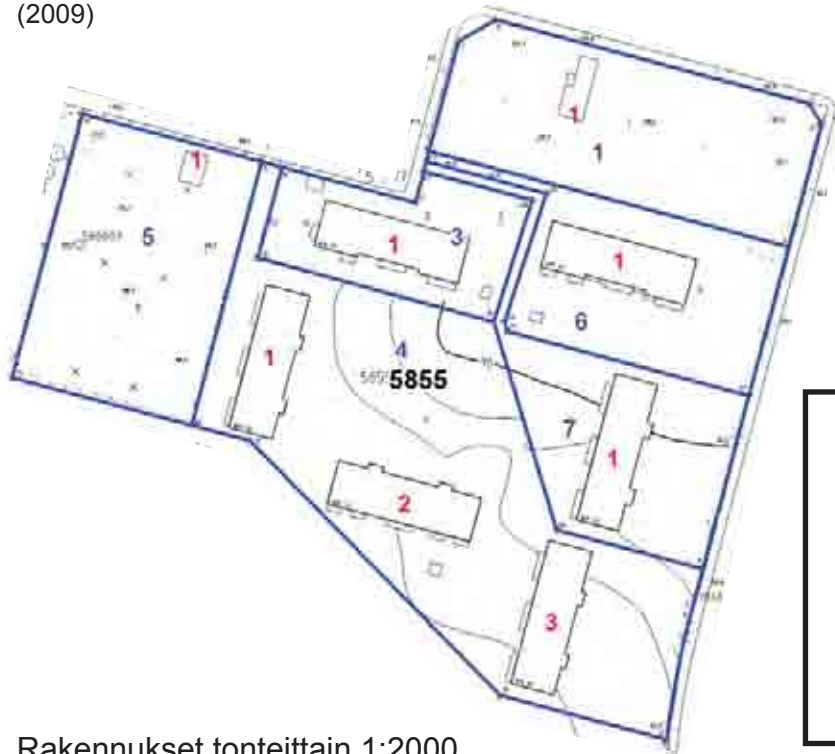


Asemakaava-
alueen raja

3976/1971

Kaavan numero/
kaavan
vahvistumisvuosi

Voimassa olevat asemakaavat 1:2000
(2009)



6501

Korttelin numero



Tontin raja

1

Tontin numero

2

Rakennuksen
numero

Rakennukset tonteittain 1:2000

Tontti
3

Rakennus 1
asuinrakennus, rak.vuosi 1991, kerrosluku VI



kuva 5855-3-1-1

Osoite
Solkikatu 9



kuva 5855-3-1-2

Tontti
4

Rakennukset 1 ja 2
asuinrakennuksia, rak.vuosi 1980, kerrosluku VI



kuva 5855-4-1-1

Osoite
Solkikatu 11 A-B ja C-D



kuva 5855-4-1-2



kuva 5855-4-1-3



kuva 5855-4-2-1* rak. 2 kuvassa osin rak. 1 peittämänä

Rakennus 3
asuinrakennus, rak.vuosi 1980, kerrosluku VI



kuva 5855-4-3-1

Osoite
Solkikatu 11 E-F



kuva 5855-4-3-2

Tontti
6

Rakennus 1
asuinrakennus, rak.vuosi 1989, kerrosluku VI



kuva 5855-6-1-1



kuva 5855-6-1-3

Osoite
Solkikatu 5



kuva 5855-6-1-2

Tontti
7

Rakennus 1
asuinrakennus, rak.vuosi 1984, kerrosluku VI



kuva 5855-7-1-1

Osoite
Solkikatu 7



kuva 5855-7-1-2



Viistokuva korttelista



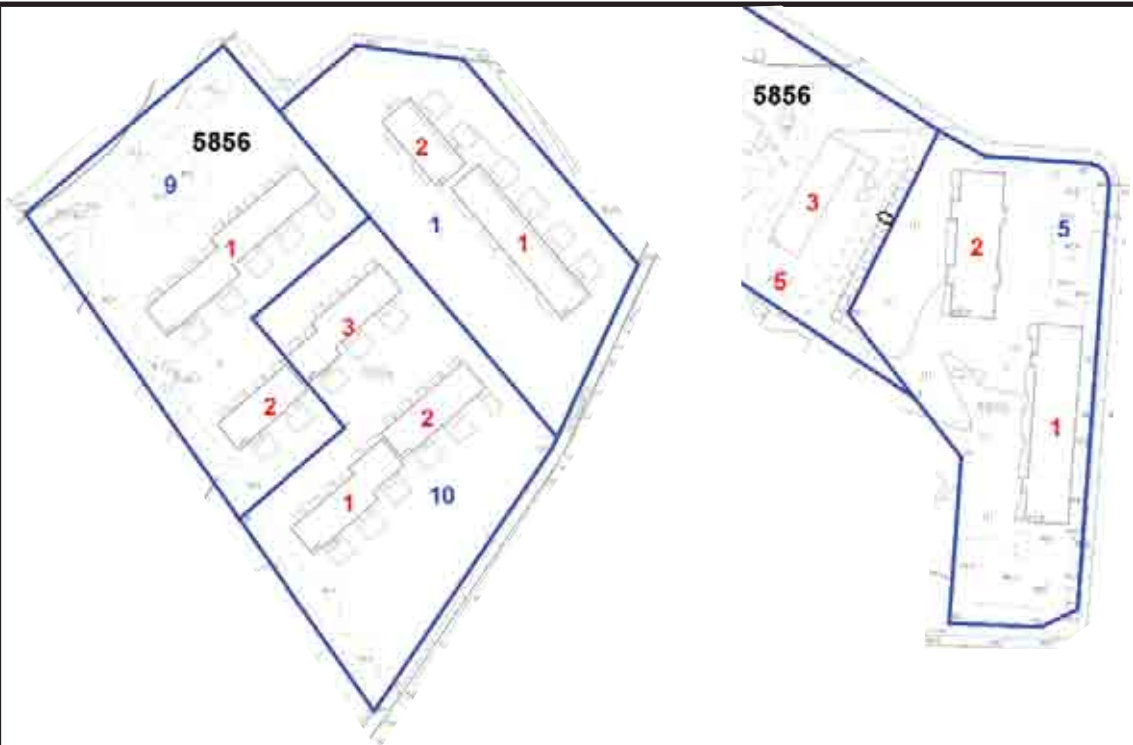
Voimassa olevat asemakaavat 1:2000 (2009)




Asemakaava-
alueen raja

3976/1971

Kaavan numero/
kaavan
vahvistumisvuosi



Rakennukset tonteittain 1:2000

6501	Korttelin numero
	Tontin raja
1	Tontin numero
2	Rakennuksen numero

Tontti
1

Rakennus 1
asuinrakennus, rak.vuosi 1984, kerrosluku ½ I

Osoite
Hikivuorenkatu 4



kuva 5856-1-1-1

Rakennus 2
asuinrakennus, rak.vuosi 1984, kerrosluku ½ I

Osoite
Hikivuorenkatu 4



kuva 5856-1-2-1

Tontti
5

Rakennus 1
asuinrakennus, rak.vuosi 1989, kerrosluku III

Osoite
Vanha-Juvankatu 2 A-C



kuva 5856-5-1

Rakennus 2
asuinrakennus, rak.vuosi 1989, kerrosluku III

Osoite
Vanha-Juvankatu 2 D-E



kuva 5856-5-2

Tontti
9

Rakennus 1
asuinrakennus, rak.vuosi 1981, kerrosluku ½ I



kuva 5856-9-1-1

Osoite
Hikivuorenkatu 2 A

Rakennus 2
asuinrakennus, rak.vuosi 1981, kerrosluku ½ I



kuva 5856-9-2-1

Osoite
Hikivuorenkatu 2 B



kuva 5856-9-2-3

Tontti
10

Rakennus 1
asuinrakennus, rak.vuosi 1982, kerrosluku ½ I



kuva 5856-10-1-1

Osoite
Kallioportinkatu 1 A



kuva 5856-10-1-2



kuva 5856-10-1-3



kuva 5856-10-1-4

Tontti
10

Rakennus 2
asuinrakennus, rak.vuosi 1982, kerrosluku ½ I



kuva 5856-10-2-1

Osoite
Kallioportinkatu 1 B



kuva 5856-10-2-3

Rakennus 3
asuinrakennus, rak.vuosi 1982, kerrosluku ½ I



kuva 5856-10-3-1


Osoite
Kallioportinkatu 1 C



Viistokuva korttelista




Voimassa olevat asemakaavat 1:2000 (2009)

	Asemakaava-alueen raja
3976/1971	Kaavan numero/kaavan vahvistumisvuosi



Rakennukset tonteittain 1:2000

6501	Korttelin numero
	Tontin raja
1	Tontin numero
2	Rakennuksen numero

Tontti
1

Rakennus 1
asuinrakennus, rak.vuosi 1988, kerrosluku III



kuva 5857-1-1-1

Osoite
Kallioportinkatu 3 A-B



kuva 5857-1-1-2

Rakennus 2
asuinrakennus, rak.vuosi 1988, kerrosluku III



kuva 5857-1-2

Osoite
Kallioportinkatu 3 C-D

Tontti
2

Rakennus 1
asuinrakennus, rak.vuosi 1988, kerrosluku III



kuva 5857-2-1-1

Osoite
Kallioportinkatu 5 A-B



kuva 5857-2-1-2

Rakennus 2
asuinrakennus, rak.vuosi 1988, kerrosluku III



kuva 5857-2-2


Osoite
Kallioportinkatu 5 C-D



Viistokuva korttelista




Voimassa olevat asemakaavat
1:2000 (2009)

	Asemakaava- alueen raja
3976/1971	Kaavan numero/ kaavan vahvistumisvuosi



Rakennukset tonteittain 1:2000

6501	Korttelin numero
	Tontin raja
1	Tontin numero
2	Rakennuksen numero

Tontti
4

Rakennus 1
asuinrakennus, rak.vuosi 1991, kerrosluku III

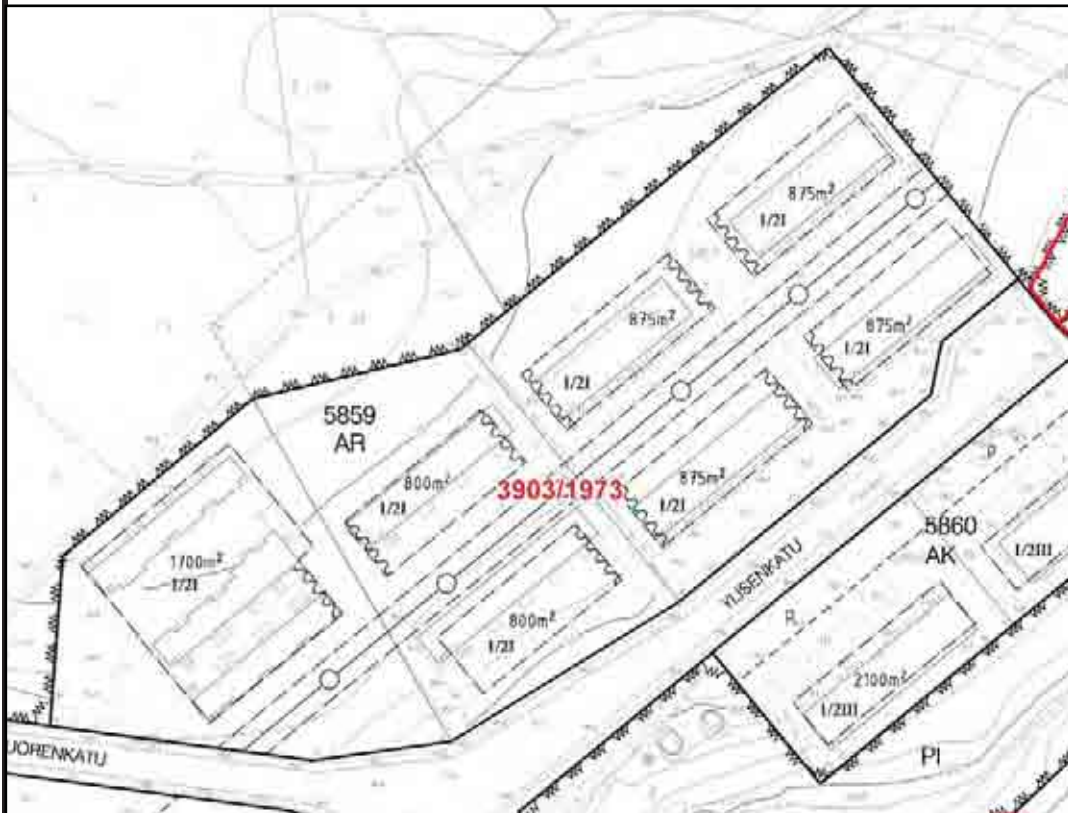
Osoite
Vanha-Juvankatu 4




kuva 5858-4-1

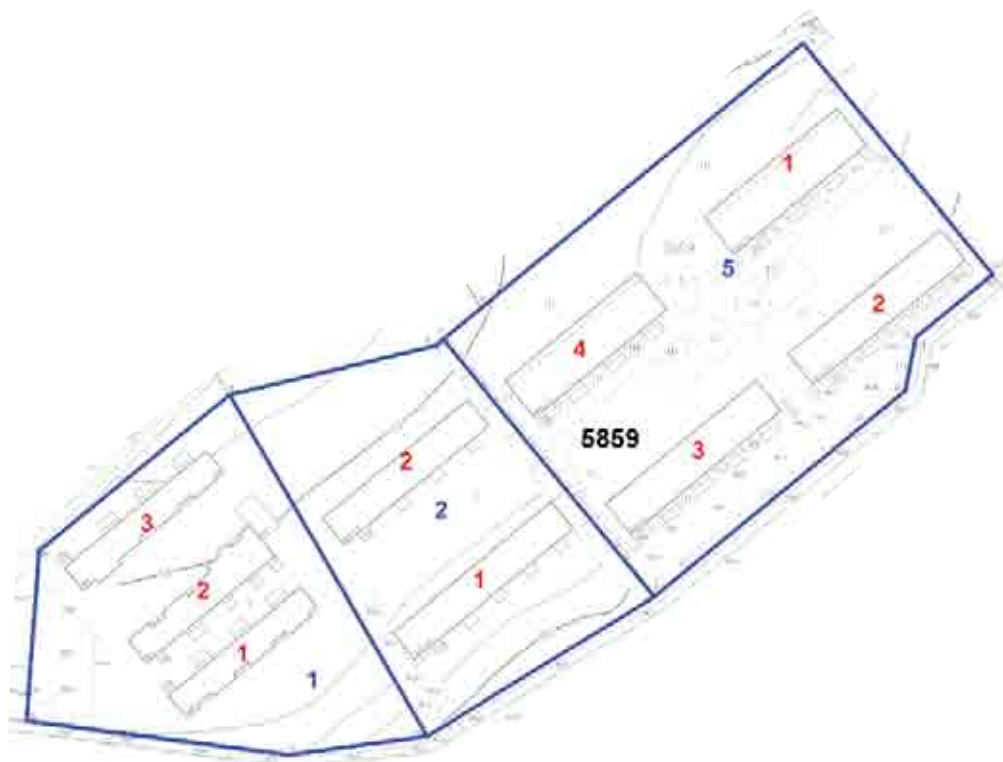


Viistokuva korttelista




Voimassa olevat asemakaavat 1:2000 (2009)

	Asemakaava-alueen raja
3976/1971	Kaavan numero/ kaavan vahvistumisvuosi



Rakennukset tonteittain 1:2000

6501	Korttelin numero
	Tontin raja
1	Tontin numero
2	Rakennuksen numero

Tontti
1

Rakennus 1
asuinrakennus, rak.vuosi 1989, kerrosluku I

Osoite
Hikivuorenkatu 5 A



kuva 5859-1-1 (ja -2)

Rakennus 2
asuinrakennus, rak.vuosi 1989, kerrosluku I

Osoite
Hikivuorenkatu 5 B



kuva 5859-1-2



kuva 5859-1-2 (ja -3)

Rakennus 3
asuinrakennus, rak.vuosi 1989, kerrosluku I

Osoite
Hikivuorenkatu 5 C



kuva 5859-1-3-1



kuva 5859-1-3-2



kuva 5859-1-3-3

Tontti
2

Rakennus 1
asuinrakennus, rak.vuosi 1979, kerrosluku ½ I



kuva 5859-2-1-1



kuva 5859-2-1-3

Osoite
Ylisenkatu 1 A



kuva 5859-2-1-2



kuva 5859-2-1-4

Rakennus 2
asuinrakennus, rak.vuosi 1979, kerrosluku ½ I



kuva 5859-2-2-1

Osoite
Ylisenkatu 1 B

Tontti
5

Rakennus 1
asuinrakennus, rak.vuosi 1975, kerrosluku I



kuva 5859-5-1-1

Osoite
Ylisenkatu 3 A



kuva 5859-5-1-2

Tontti
5

Rakennus 2
asuinrakennus, rak.vuosi 1975, kerrosluku I



kuva 5859-5-2-1

Osoite
Ylisenkatu 3 B



kuva 5859-5-2-2



kuva 5859-5-2-3

Rakennus 3
asuinrakennus, rak.vuosi 1975, kerrosluku I



kuva 5859-5-3-1

Osoite
Ylisenkatu 3 C



kuva 5859-5-3-2

Rakennus 4
asuinrakennus, rak.vuosi 1975, kerrosluku I



kuva 5859-5-4-1

Osoite
Ylisenkatu 3 D




kuva 5859-5-4-2



Viistokuva korttelista




Voimassa olevat asemakaavat 1:2000 (2009)

	Asemakaava-alueen raja
3976/1971	Kaavan numero/kaavan vahvistumisvuosi



Rakennukset tonteittain 1:2000

6501	Korttelin numero
	Tontin raja
1	Tontin numero
2	Rakennuksen numero

Tontti
2

Rakennus 1
asuinrakennus, rak.vuosi 1973, kerrosluku ½ III

Osoite
Ylisenkatu 4



kuva 5860-1-1-1*

Tontti
2

Rakennus 1
asuinrakennus, rak.vuosi 1976, kerrosluku ½ III

Osoite
Ylisenkatu 6



kuva 5860-2-1-1

Tontti
3

Rakennus 1
asuinrakennus, rak.vuosi 1948, kerrosluku I

Osoite
Ylisenkatu 8




kuva 5860-3-1-1

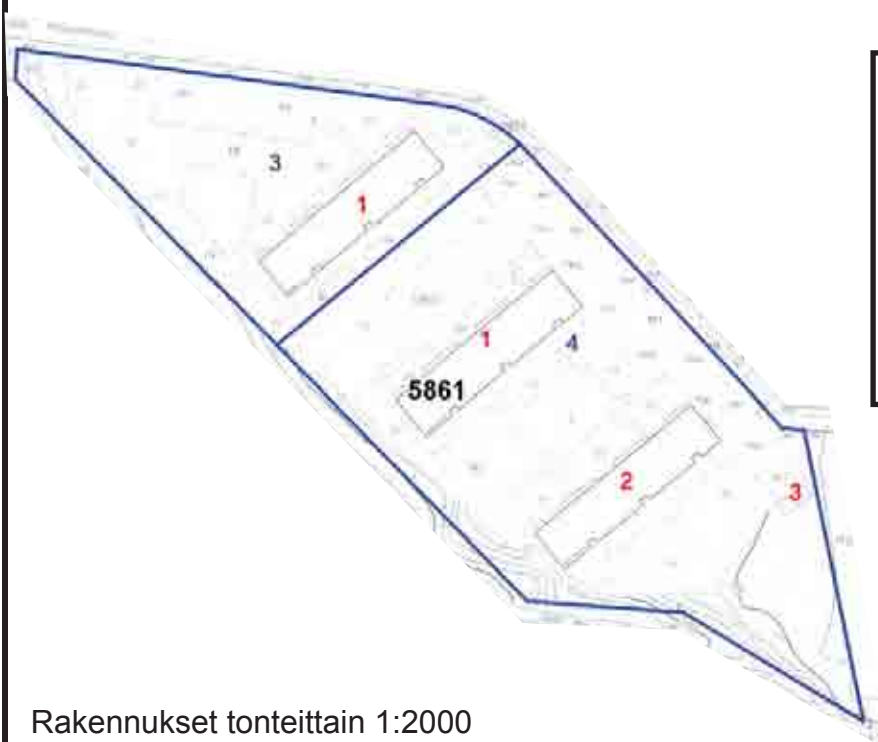



Viistokuva korttelista



	Asemakaava- alueen raja
3976/1971	Kaavan numero/ kaavan vahvistumisvuosi

Voimassa olevat asemakaavat 1:2000 (2009)



6501	Korttelin numero
	Tontin raja
1	Tontin numero
2	Rakennuksen numero

Rakennukset tonteittain 1:2000

Tontti
3

Rakennus 1
asuinrakennus, rak.vuosi 1974, kerrosluku 1/2 III



kuva 5861-3-1-1

Osoite
Hikivuorenkatu 6



kuva 5861-3-1-2

Tontti
4

Rakennus 1
asuinrakennus, rak.vuosi 1974, kerrosluku III



kuva 5861-4-1-1

Osoite
Hikivuorenkatu 8-10 A-C

Rakennus 2
asuinrakennus, rak.vuosi 1974, kerrosluku III



kuva 5861-4-2-1

Osoite
Hikivuorenkatu 8-10 D-F




kuva 5861-4-2-2




Viistokuva korttelista



	Asemakaava- alueen raja
3976/1971	Kaavan numero/ kaavan vahvistumisvuosi

Voimassa olevat asemakaavat
1:2000 (2009)



6501	Korttelin numero
	Tontin raja
1	Tontin numero
2	Rakennuksen numero

Rakennukset tonteittain 1:2000

Tontti
3

Rakennus 1
asuinrakennus, rak.vuosi 1974, kerrosluku III

Osoite
Annalankatu 6



kuva 5862-3-1

Tontti
4

Rakennus 1
asuinrakennus, rak.vuosi 1975, kerrosluku III

Osoite
Annalankatu 4



kuva 5862-4-1

Tontti
5

Rakennus 1
asuinrakennus, rak.vuosi 1988, kerrosluku III

Osoite
Annalankatu 10



kuva 5862-5-1

Tontti
6

Rakennus 1
asuinrakennus, rak.vuosi 1974, kerrosluku III

Osoite
Annalankatu 8




kuva 5862-6-1



Viistokuva korttelista




Voimassa olevat asemakaavat 1:2000 (2009)

	Asemakaava-alueen raja
3976/1971	Kaavan numero/kaavan vahvistumisvuosi



Rakennukset tonteittain 1:2000

6501	Korttelin numero
	Tontin raja
1	Tontin numero
2	Rakennuksen numero

Tontti
1

Rakennus 1
asuinrakennus, rak.vuosi 1975, kerrosluku VII

Osoite
Hikivuorenkatu 9



kuva 5863-1-1-1

Tontti
2

Rakennus 1
asuinrakennus, rak.vuosi 1975, kerrosluku VII

Osoite
Alasenkatu 3



kuva 5863-2-1-1



kuva 5863-2-1-2

Tontti
3

Rakennus 1
asuinrakennus, rak.vuosi 1976, kerrosluku VII

Osoite
Alasenkatu 5



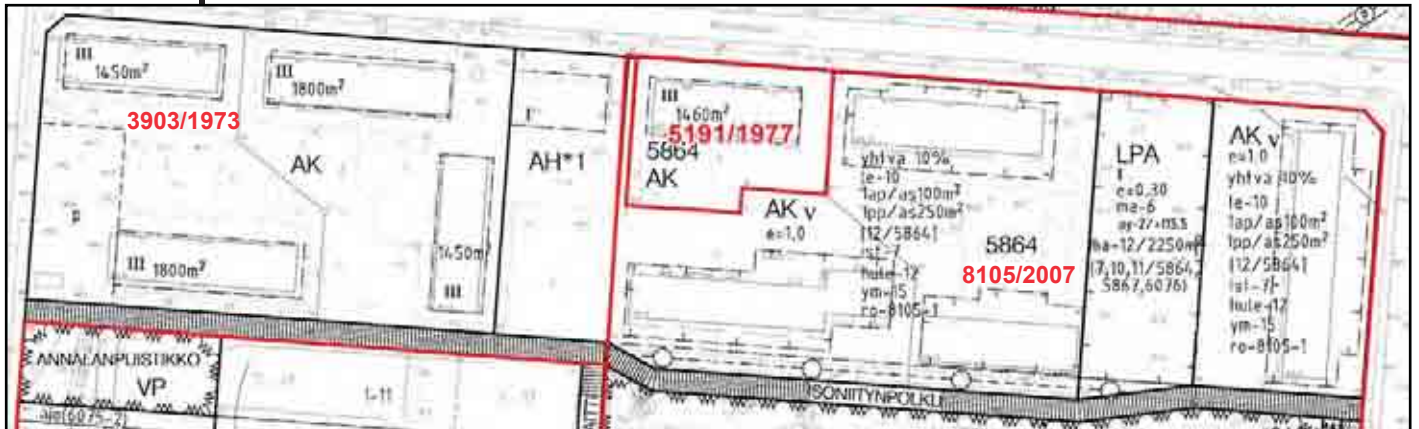
kuva 5863-3-1-1



kuva 5863-3-1-2



Viistokuva korttelista



Voimassa olevat asemakaavat 1:2000 (2009)



Asemakaava-
alueen raja

3976/1971

Kaavan numero/
kaavan
vahvistumisvuosi



Rakennukset tonteittain 1:2000

6501

Korttelin numero



Tontin raja

1

Tontin numero

2

Rakennuksen
numero

Tontti
1

Rakennus 1
asuinrakennus, rak.vuosi 1974, kerrosluku III

Osoite
Hikivuorenkatu 12



kuva 5864-1-1-1

Rakennus 2
asuinrakennus, rak.vuosi 1975, kerrosluku III

Osoite
Annalankatu 1



kuva 5864-1-2-1

Tontti
2

Rakennus 1
asuinrakennus, rak.vuosi 1978, kerrosluku III

Osoite
Hikivuorenkatu 14 A-C



kuva 5864-2-1-1

Rakennus 2
asuinrakennus, rak.vuosi 1978, kerrosluku III

Osoite
Hikivuorenkatu 14 D-E



kuva 5864-2-2-1

Tontti
7

Rakennus 1
asuinrakennus, rak.vuosi 1977, kerrosluku III

Osoite
Hikivuorenkatu 22



kuva 5864-7-1

Tontti
8

Rakennus 1
asuinrakennus, rak.vuosi 1983, kerrosluku III

Osoite
Hikivuorenkatu 18



kuva 5864-8-1

Tontti
10

Rakennus 1
asuinrakennus, rak.vuosi 1990, kerrosluku III

Osoite
Hikivuorenkatu 16



kuva 5864-10-1

Tontti
11

Rakennukset 1 ja 2
asuinrakennuksia, rak.vuosi 1977-78, kerrosluku III

Osoite
Hikivuorenkatu 20 ja 22



kuva 5864-11-1




kuva 5864-11-2



Viistokuva korttelista




Voimassa olevat asemakaavat 1:2000 (2009)

	Asemakaava-alueen raja
3976/1971	Kaavan numero/ kaavan vahvistumisvuosi



Rakennukset tonteittain 1:2000

6501	Korttelin numero
	Tontin raja
1	Tontin numero
2	Rakennuksen numero

Tontti
3

Rakennus 1
asuinrakennus, rak.vuosi 1981, kerrosluku III



kuva 5865-3-1-1

Osoite
Kolunkatu 4 A-C



kuva 5865-3-1-2

Rakennus 2
asuinrakennus, rak.vuosi 1981, kerrosluku III



kuva 5865-3-2-1

Osoite
Kolunkatu 4 D-E

Tontti
4

Rakennus 1
asuinrakennus, rak.vuosi 1979, kerrosluku III



kuva 5865-4-1

Osoite
Annalankatu 7

Tontti
5

Rakennus 1
asuinrakennus, rak.vuosi 1975, kerrosluku III



kuva 5865-5-1

Osoite
Annalankatu 5

Tontti
6

Rakennus 1
liikerakennus, rak.vuosi 1977, kerrosluku I

Osoite
Annalankatu 6



kuva 5865-6-1

Tontti
7

Rakennus 1
päiväkoti, rak.vuosi 1981, kerrosluku I

Osoite
Annalankatu 2



kuva 5865-7-1-1



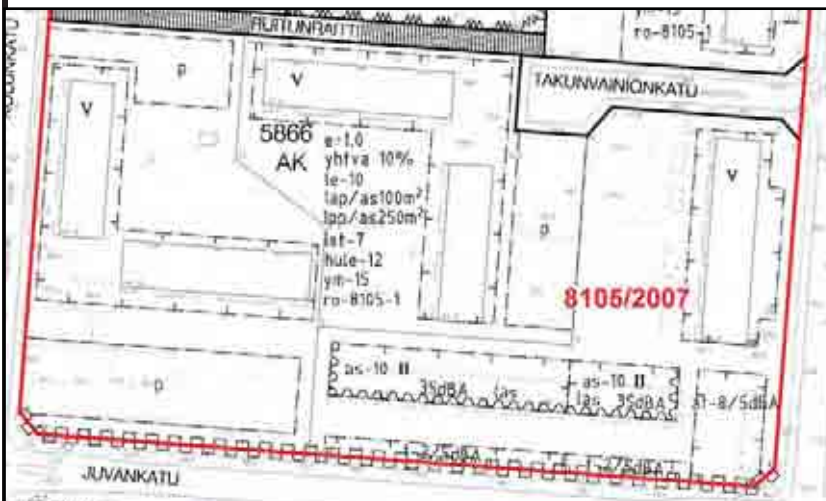
kuva 5865-7-1-2




kuva 5865-7-1-3




Viistokuva korttelista



	Asemakaava-alueen raja
3976/1971	Kaavan numero/kaavan vahvistumisvuosi

Voimassa olevat asemakaavat 1:2000 (2009)



6501	Korttelin numero
	Tontin raja
1	Tontin numero
2	Rakennuksen numero

Rakennukset tonteittain 1:2000

Tontti
2

Rakennus 1
asuinrakennus, rak.vuosi 1979, kerrosluku III



kuva 5866-2-1

Osoite
Kolunkatu 3 A-C

Rakennussuunnittelu:
Suvitie-Uusitalo

Rakennus 2
asuinrakennus, rak.vuosi 1979, kerrosluku III



kuva 5866-2-2

Osoite
Kolunkatu 3 D-F

Rakennussuunnittelu:
Suvitie-Uusitalo

Tontti
5

Rakennus 1
asuinrakennus, rak.vuosi 1979, kerrosluku III



kuva 5866-5-1-1

Osoite
Takunvainionkatu 2 A-C



kuva 5866-5-1-2

Rakennus 2
asuinrakennus, rak.vuosi 1978, kerrosluku III



kuva 5866-5-2-2

Osoite
Takunvainionkatu 2 D-F



kuva 5866-5-2-3

Tontti
6

Rakennus 1
asuinrak., rak.vuosi 1978, kerrosluku III + korotus

Osoite
Ojavainionkatu 6 A-D



kuva 5866-6-1-1



kuva 5866-6-1-2


Lisäksi rakenteilla asuinrakennukset 2, 3 ja 4



Viistokuva korttelista




Voimassa olevat asemakaavat 1:2000 (2009)

	Asemakaava-alueen raja
3976/1971	Kaavan numero/kaavan vahvistumisvuosi



Rakennukset tonteittain 1:2000

6501	Korttelin numero
	Tontin raja
1	Tontin numero
2	Rakennuksen numero

Tontti
1

Rakennus 1
asuinrakennus, rak.vuosi 1977, kerrosluku III

Osoite
Ojavainionkatu 4 A-C



kuva 5867-1-1

Rakennus 2
asuinrakennus, rak.vuosi 1977, kerrosluku III

Osoite
Ojavainionkatu 4 D-E




kuva 5867-1-2



Viistokuva korttelista




Voimassa olevat asemakaavat
1:2000 (2009)

	Asemakaava- alueen raja
3976/1971	Kaavan numero/ kaavan vahvistumisvuosi



Rakennukset tonteittain 1:2000

6501	Korttelin numero
	Tontin raja
1	Tontin numero
2	Rakennuksen numero

Tontti
1

Rakennus 1
asuinrakennus, rak.vuosi 1980, kerrosluku VII

Osoite
Alasenkatu 2



kuva 5872-1-1-1

Tontti
2

Rakennus 1
asuinrakennus, rak.vuosi 1977, kerrosluku VII

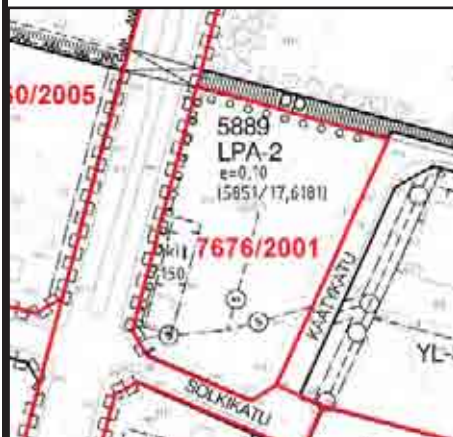
Osoite
Alasenkatu 4




kuva 5872-2-1-1



Viistokuva korttelista




Voimassa olevat asemakaavat
1:2000 (2009)

	Asemakaava- alueen raja
3976/1971	Kaavan numero/ kaavan vahvistumisvuosi



Rakennukset tonteittain 1:2000

6501	Korttelin numero
	Tontin raja
1	Tontin numero
2	Rakennuksen numero

Tontti
1

Rakennus 1
kioski

Osoite
Juvankatu 15



kuva 5889*




Viistokuva korttelista




Voimassa olevat asemakaavat 1:2000 (2009)



Rakennukset tonteittain 1:2000

	Asemakaava- alueen raja
3976/1971	Kaavan numero/ kaavan vahvistumisvuosi

6501	Korttelin numero
	Tontin raja
1	Tontin numero
2	Rakennuksen numero

Tontti
1

Rakennus 1
asuinrakennus, rak.vuosi 1976, kerrosluku III

Osoite
Kolunkatu 1 A-B



kuva 5867-1-1

Rakennus 2
asuinrakennus, rak.vuosi 1976, kerrosluku III

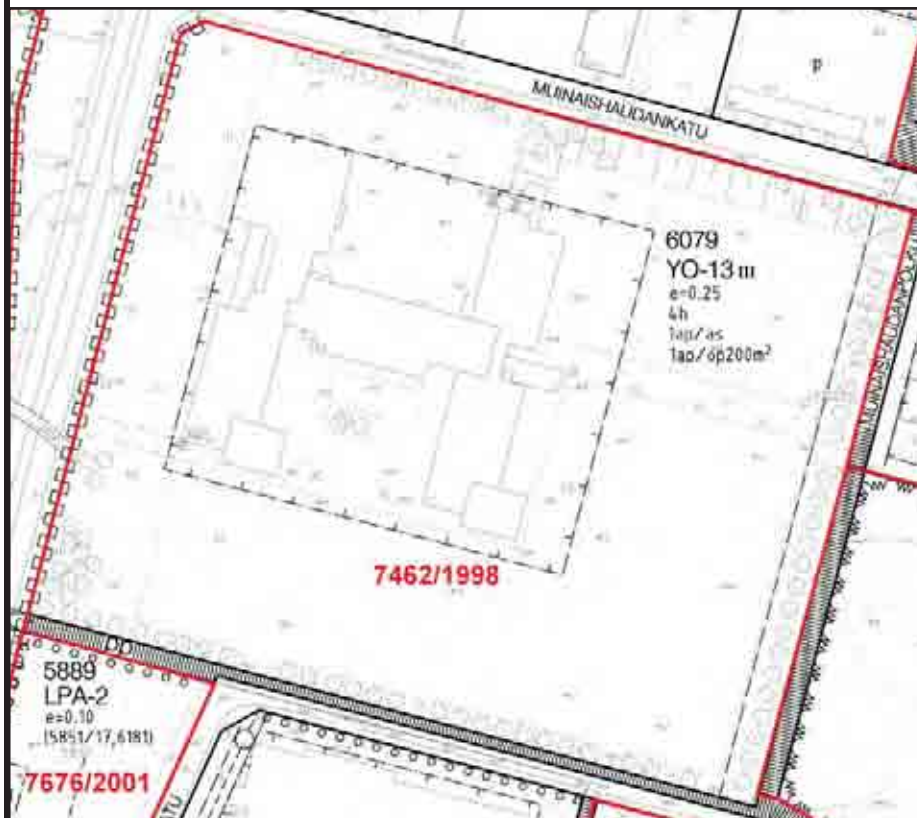
Osoite
Kolunkatu 1 C-D




kuva 5867-1-2

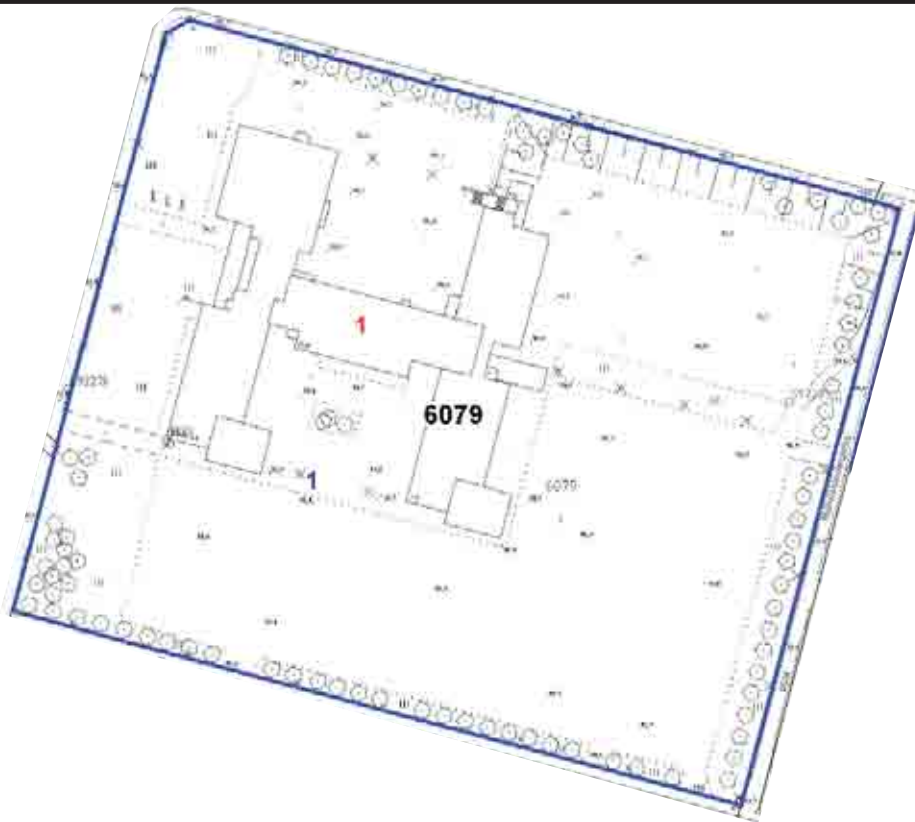


Viistokuva korttelista




Voimassa olevat asemakaavat 1:2000
(2009)

	Asemakaava- alueen raja
3976/1971	Kaavan numero/ kaavan vahvistumisvuosi



Rakennukset tonteittain 1:2000

6501	Korttelin numero
	Tontin raja
1	Tontin numero
2	Rakennuksen numero

Tontti
1

Rakennus 1
koulu, rak.vuosi 1971, kerrosluku II

Osoite
Juvankatu 13



kuva 6079-1-1-2



kuva 6079-1-1-1



kuva 6079-1-1-3



kuva 6079-1-1-5



kuva 6079-1-1-6



kuva 6079-1-1-7



kuva 6079-1-1-8



kuva 6079-1-1-9



kuva 6079-1-1-10




kuva 6079-1-1-4



Viistokuva korttelista




Voimassa olevat asemakaavat 1:2000 (2009)

	Asemakaava- alueen raja
3976/1971	Kaavan numero/ kaavan vahvistumisvuosi



Rakennukset tonteittain 1:2000

6501	Korttelin numero
	Tontin raja
1	Tontin numero
2	Rakennuksen numero

Tontti
10

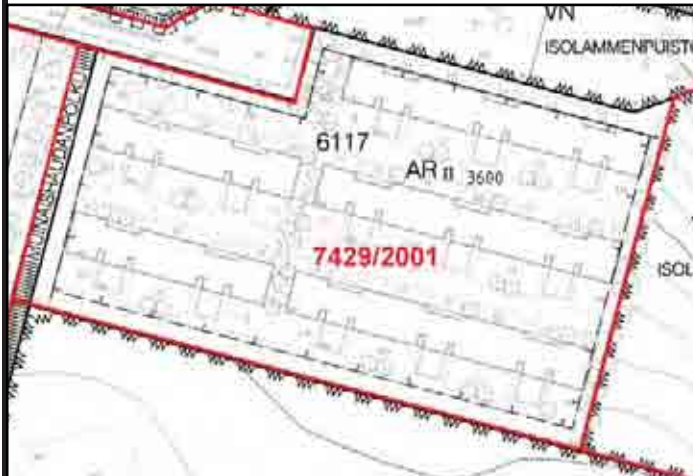
Rakennus 1
seurakuntatalo, rak.vuosi 1973, kerrosluku II

Osoite
Keskisenkatu 20




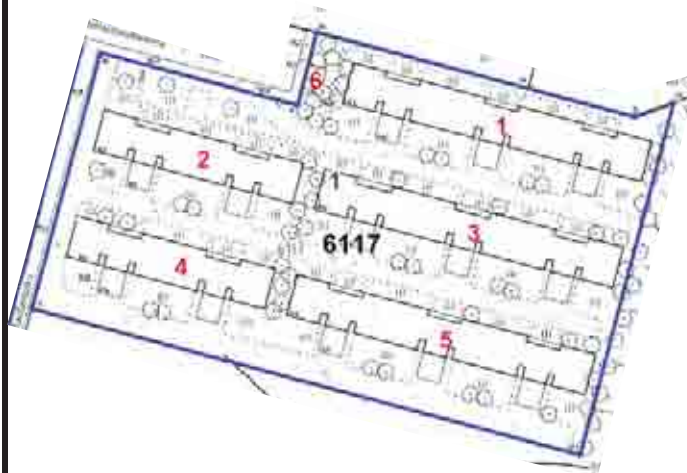


Viistokuva korttelista




Voimassa olevat asemakaavat 1:2000 (2009)

	Asemakaava-alueen raja
3976/1971	Kaavan numero/ kaavan vahvistumisvuosi



Rakennukset tonteittain 1:2000

6501	Korttelin numero
	Tontin raja
1	Tontin numero
2	Rakennuksen numero

Tontti
1

Rakennukset 1 ja 3
asuinrakennuksia, rak.vuosi 1972, kerrosluku I



kuva 6117-1-1-1

Osoite
Muinaishaudankatu 10 A / C



kuva 6117-1-3-1, rak. 1 vasemmalla, rak. 3 oikealla

Rakennus 2
asuinrakennus, rak.vuosi 1972, kerrosluku I



kuva 6117-1-2-1

Osoite
Muinaishaudankatu 10 B

Rakennus 4
asuinrakennus, rak.vuosi 1972, kerrosluku I



kuva 6117-1-4-1

Osoite
Muinaishaudankatu 10 D



kuva 6117-1-4-2

Rakennus 5
asuinrakennus, rak.vuosi 1972, kerrosluku I

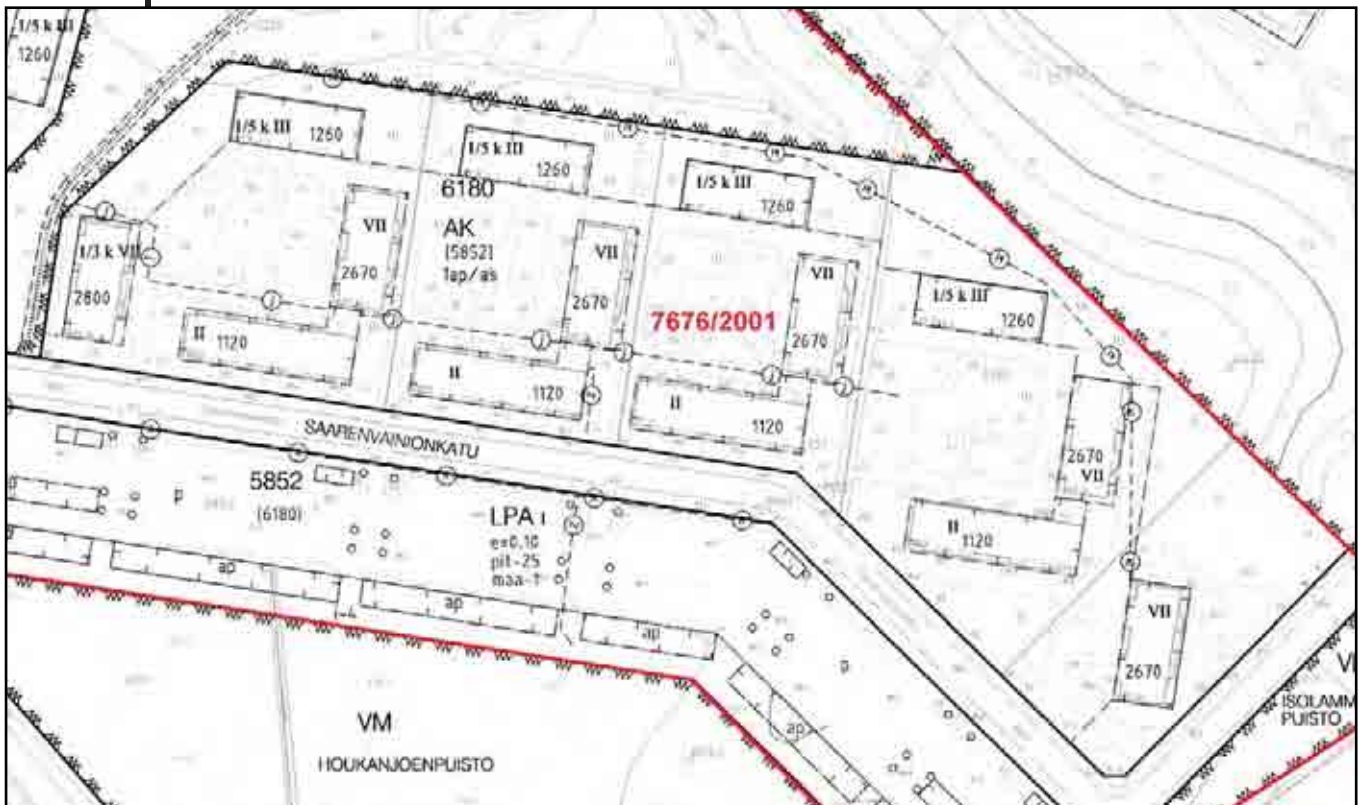


kuva 6117-1-5-1


Osoite
Muinaishaudankatu 10 E



Viistokuva korttelista



Voimassa olevat asemakaavat 1:2000 (2009)

	Asemakaava-alueen raja
3976/1971	Kaavan numero/ kaavan vahvistumisvuosi



Rakennukset tonteittain 1:2000

6501

Korttelin numero



Tontin raja

1

Tontin numero

2

Rakennuksen numero

Tontti
7

Rakennus 1
asuinrakennus, rak.vuosi 1969, kerrosluku VII

Osoite
Saarenvainionkatu 9 A-B



kuva 6180-7-1-1

Rakennus 2
asuinrakennus, rak.vuosi 1969, kerrosluku III

Osoite
Saarenvainionkatu 9 C-D



kuva 6180-7-2-1



kuva 6180-7-2-2



kuva 6180-7-2-3

Rakennus 3
asuinrakennus, rak.vuosi 1969, kerrosluku VII

Osoite
Saarenvainionkatu 9 E-F



kuva 6180-7-3-1



kuva 6180-7-3-2

Tontti
4

Rakennus 4
asuinrakennus, rak.vuosi 1969, kerrosluku II



kuva 6180-7-4-1

Osoite
Saarenvainionkatu 9 G-H



kuva 6180-7-4-2

Tontti
8

Rakennus 1
asuinrakennus, rak.vuosi 1970, kerrosluku VII



kuva 6180-8-1-1

Osoite
Saarenvainionkatu 11 A-B



kuva 6180-8-1-2

Rakennus 2
asuinrakennus, rak.vuosi 1970, kerrosluku III



kuva 6180-8-2-1

Osoite
Saarenvainionkatu 11 C-D



kuva 6180-8-2-2

Rakennus 3
asuinrakennus, rak.vuosi 1970, kerrosluku II



kuva 6180-8-3-1

Osoite
Saarenvainionkatu 11 E-F



kuva 6180-8-3-2

Tontti
9

Rakennus 1
asuinrakennus, rak.vuosi 1971, kerrosluku II

Osoite
Saarenvainionkatu 13 A-B



kuva 6180-9-1-1

Rakennus 2
asuinrakennus, rak.vuosi 1971, kerrosluku VII

Osoite
Saarenvainionkatu 13 C-D



kuva 6180-9-2-1



kuva 6180-9-2-2

Rakennus 3
koulu, rak.vuosi 1971, kerrosluku III

Osoite
Saarenvainionkatu 13 E-F



kuva 6180-9-3-1

Tontti
10

Rakennus 1
asuinrakennus, rak.vuosi 1972, kerrosluku II

Osoite
Saarenvainionkatu 15 A-B



kuva 6180-10-1-1



kuva 6180-10-1-2

Tontti
10

Rakennus 2
koulu, rak.vuosi 1972, kerrosluku VII

Osoite
Saarenvainionkatu 15 C-D



kuva 6180-10-2-1

Rakennus 3
asuinrakennus, rak.vuosi 1972, kerrosluku III

Osoite
Saarenvainionkatu 15 E-F



kuva 6180-10-3-1



kuva 6180-10-3-2



kuva 6180-10-3-3

Tontti
11

Rakennus 1
asuinrakennus, rak.vuosi 1972, kerrosluku VII

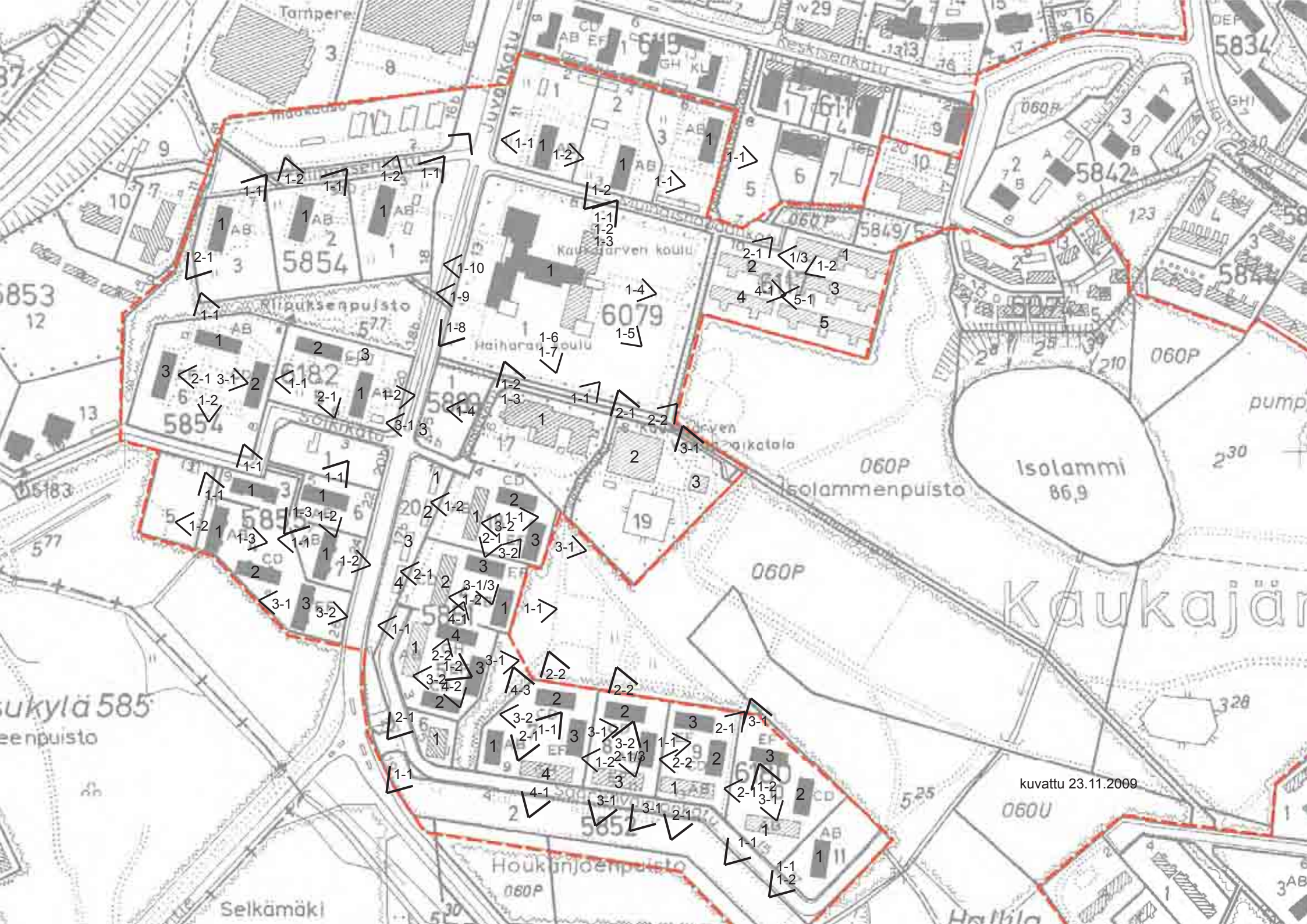
Osoite
Saarenvainionkatu 17



kuva 6180-11-1-1



kuva 6180-11-1-2



37

9

10

12

13

577

577

585

585

585

Tampere

3

5854

5854

5854

5854

5854

5854

5854

5854

8

2

1

1

1

1

1

1

1

1

Juvankatu

1

1

1

1

1

1

1

1

1

6

2

1

1

1

1

1

1

1

1

1

5

2

4

2

2

2

2

2

2

Keski-Selkämäki

1

1

1

1

1

1

1

1

1

15

3

2

2

2

2

2

2

2

2

16

10

10

10

10

10

10

10

10

10

DEF

5834

5842

5844

5844

5844

5844

5844

5844

5844

Ripuksenpuisto

Soinkatu

Soinkatu

Soinkatu

Soinkatu

Kaukajärven koulu

Haihara koulu

Kaukajärven koulu

Kaukajärven koulu

Kaukajärven koulu

Kaukajärven koulu

Kaukajärven koulu

Kaukajärven koulu

Kaukajärven koulu

Keski-Selkämäki

Keski-Selkämäki

Keski-Selkämäki

Keski-Selkämäki

Keski-Selkämäki

Keski-Selkämäki

Keski-Selkämäki

Keski-Selkämäki

Keski-Selkämäki

Isolammi

86,9

Isolammenpuisto

Kaukajärvi

Kaukajärvi

Kaukajärvi

Kaukajärvi

Kaukajärvi

Kaukajärvi

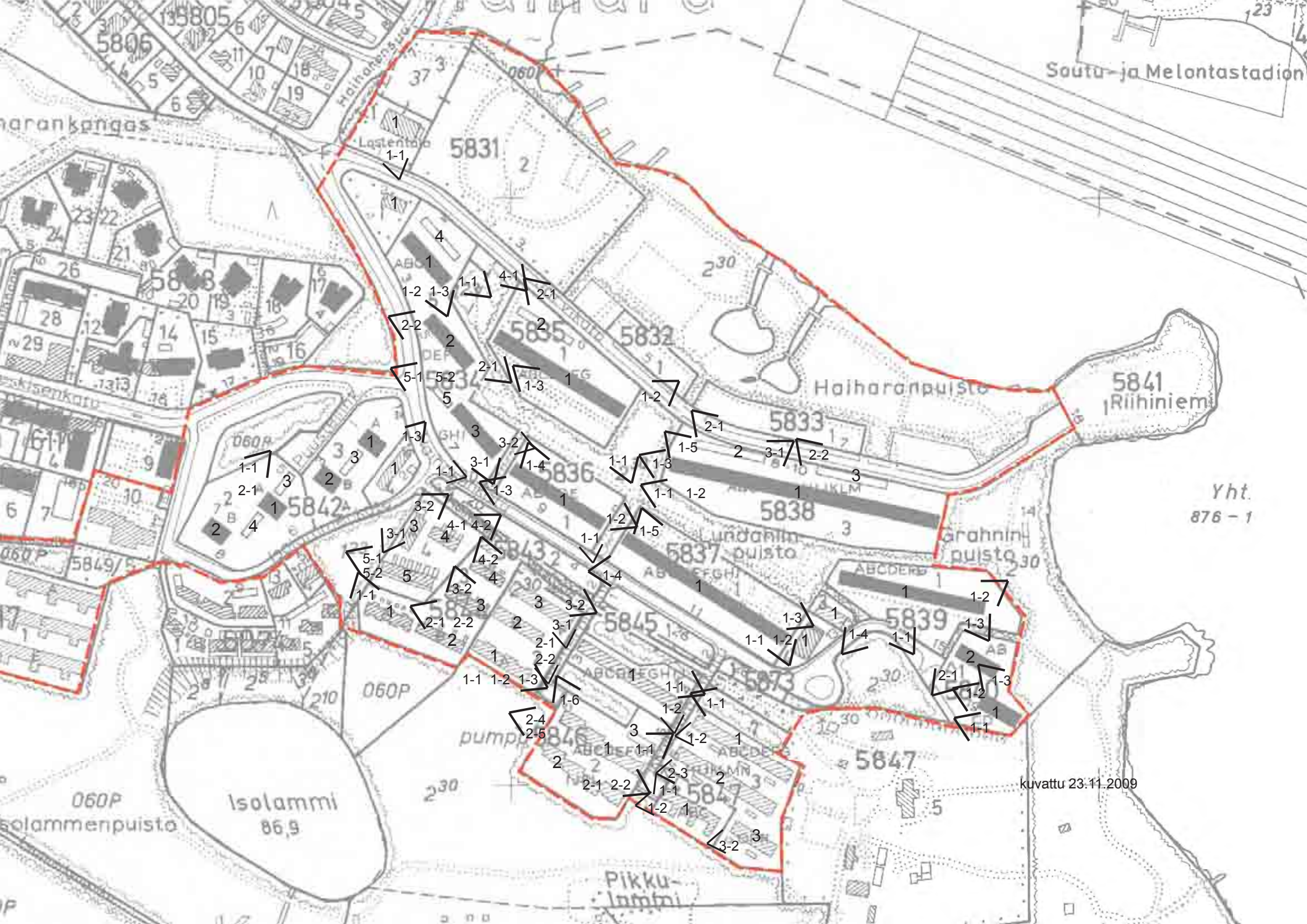
Selkämäki

Haukkinjoenpuisto

Haukkinjoenpuisto

Haukkinjoenpuisto

kuvattu 23.11.2009



Soutu- ja Melontastadion

Hainarankangas

Lastentalo

5831

230

Haiharanpuisto

5841
Riihiniemi

Yht.
876 - 1

060P

5842

5833

5838

Riihiniemi
puisto

1-1

2-1

3

5-1

5-2

1-1

3-1

4-1

4-2

3-2

2-1

2-2

1-1

1-2

1-3

1-4

1-1

1-2

1-3

2

1-1

1-2

1-3

2

1-1

1-2

Isolammi
86,9

Pikku-Lampi

kuvattu 23.11.2009

Kaukajarvi

kuvattu 22.11.2009

