

MULTISILTA korttelikortit

10.11.2009

Tampereen Infratuotanto Liikelaitos
Suunnittelupalvelut
Yleiskaavoitus



MULTISILTA korttelikortit

SISÄLTÖ

Lukijalle	1
1960-luvun asemakaava	2
Asemakaavatilanne	4
Taulukko asemakaavamuutoksista	5
Korttelirajat ja -numerot	6
Rakennusten valmistumisvuodet	7

Kortteli 6501	8
Kortteli 6502	10
Kortteli 6503	12
Kortteli 6504	15
Kortteli 6505	18
Kortteli 6506	20
Kortteli 6507	22
Kortteli 6508	25
Kortteli 6510	27
Kortteli 6511	31
Kortteli 6512	36
Kortteli 6513	38
Kortteli 6516	42
Korttelit 6517 ja 6518	44
Kortteli 6519	46
Kortteli 6520	49
Kortteli 6522	54
Kortteli 6523	57

Kuvauskartta, kuvaussuunnat ja
kuvien numerot

LUKIJALLE

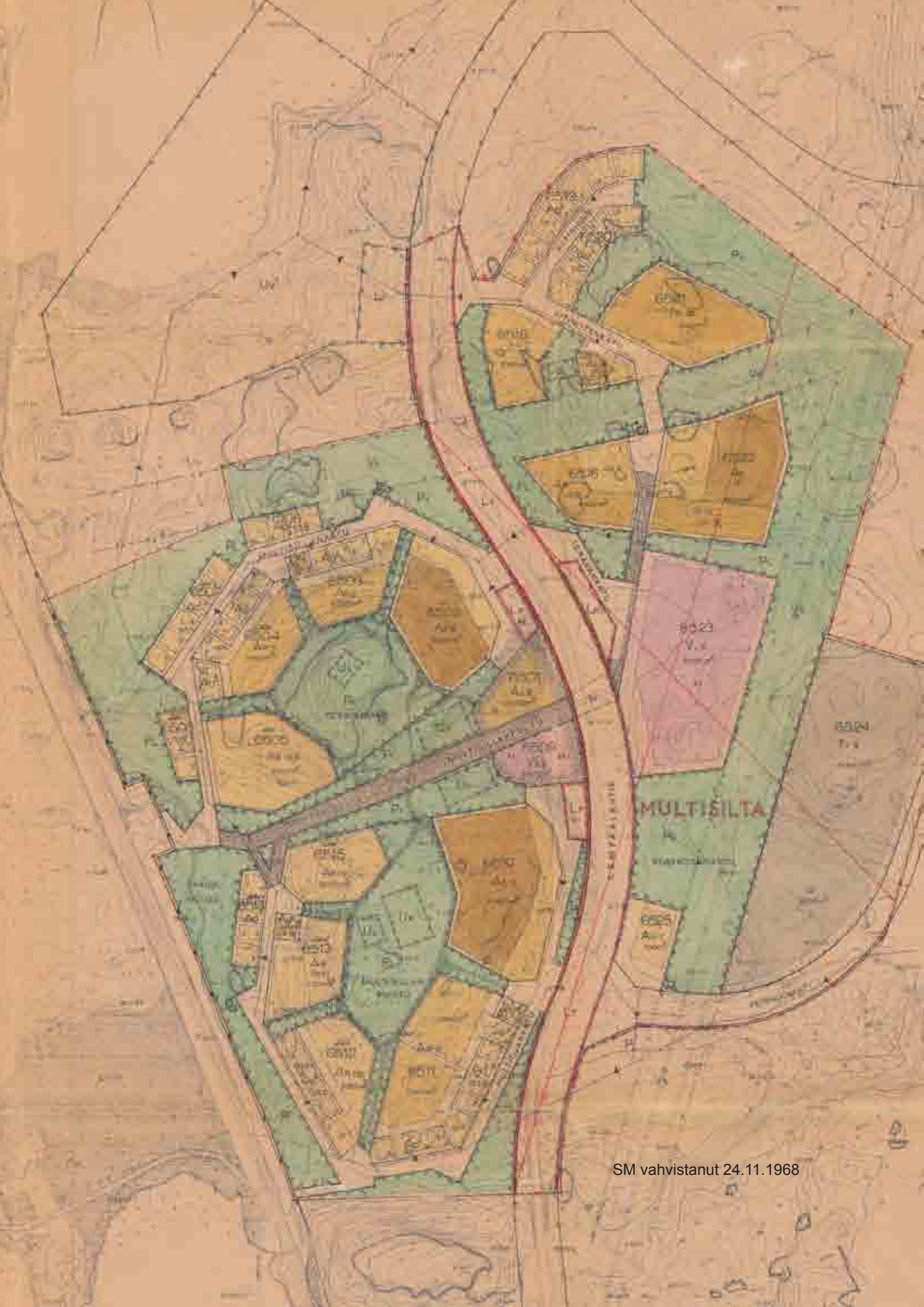
Tampereen kaupungilla on vuodesta 2008 lähtien ollut vireillä Yhdyskuntarakenteen eheyttäminen Tampereella (EHYT) –työ, jonka tarkoituksena on etsiä asuntorakentamiseen soveltuvia alueita olevaa kaupunkirakennetta täydentäen ja jatkaen. Tämän työn pohjaksi käynnistettiin lokakuun 2009 aikana 1960- ja 1970-lukujen asuinalueiden inventointi ja arviointi, jonka tarkoituksena on selvittää Tampereen keskustan ulkopuolelle sijoittuvien 60- ja 70-lukujen asuinalueiden kulttuurihistoriallisia ja kaupunkikuvallisia arvoja.

Tampereen lähiö- ja aluerakentamiskohteiden arvojen selvittäminen on kiireellinen tehtävä, jotta näiden asuinalueiden rakennusperintöä osataan vaalia ja täydennysrakentaminen suunnitellaan alueen ominaispiirteitä ja tarpeita korostaen. Selvitystyön kohteena ovat Multisillan, Peltolammin, Kaukajärven ja Annalan, Tesoman, Lentävänniemen sekä Ruotulan alueet.

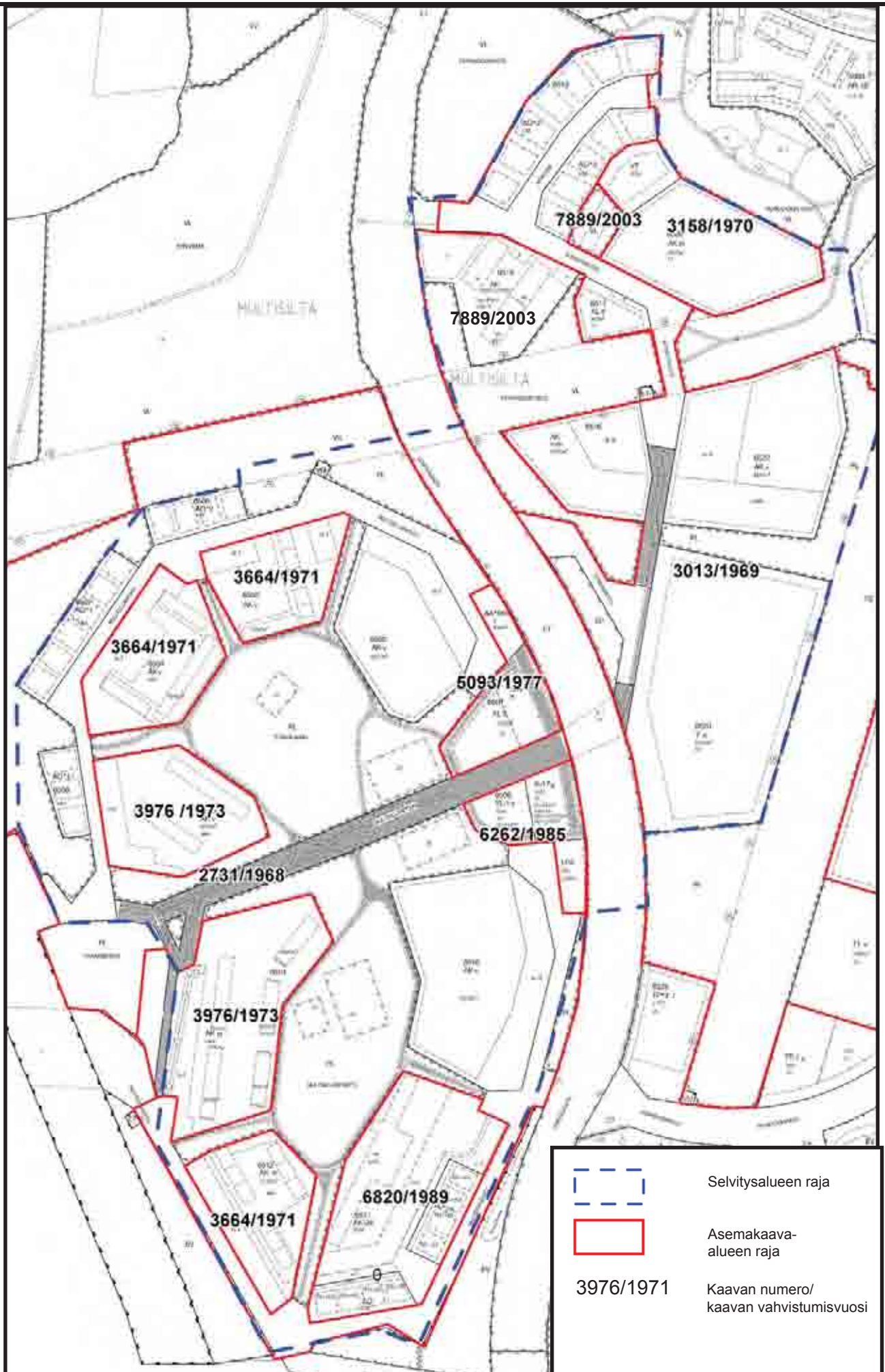
Varsinaista inventointityötä varten kaikille selvitysalueille laadittiin korttelikortit, joissa kartoitettiin alueiden alkuperäinen ns. lähiökauden asemakaava, tämän hetkinen (11/2009) asemakaavatilanne ja alueella tapahtuneet asemakaavamuutokset, rakennusten rakennusvuodet ja kerrosluvut sekä valokuvattiin alueiden rakennukset kortteleittain. Rakennusten numerointi noudattaa kiinteistörekisterin numerointia. Rakennusvuosia ei ole selvitetty talousrakennuksista. Raportin lopussa on kartta alueen valokuvista.

Sekä Yhdyskuntarakenteen eheyttäminen -työn että siihen sisältyvän 1960- ja 1970-lukujen asuinalueiden inventoinnin ja arvioinnin on tilannut Kaupunkiympäristön kehittämisen maankäytön suunnittelu. Korttelikortit on laadittu Tampereen Infratuotanto Liikelaitoksen Suunnittelupalveluissa ja hankkeesta on vastannut arkkitehti Karoliina Laakkonen-Pöntys. Työhön ovat osallistuneet arkkiteht. yo. Maija Villanen (Peltolammin osalta) ja arkkiteht. yo. Iida Kalakoski (muiden alueiden osalta) sekä suunnitteluinsinööri Merja Kinos, suunnitteluinsinööri Ulla Nummi ja kaavoitusavustaja Maikki Jokinen.

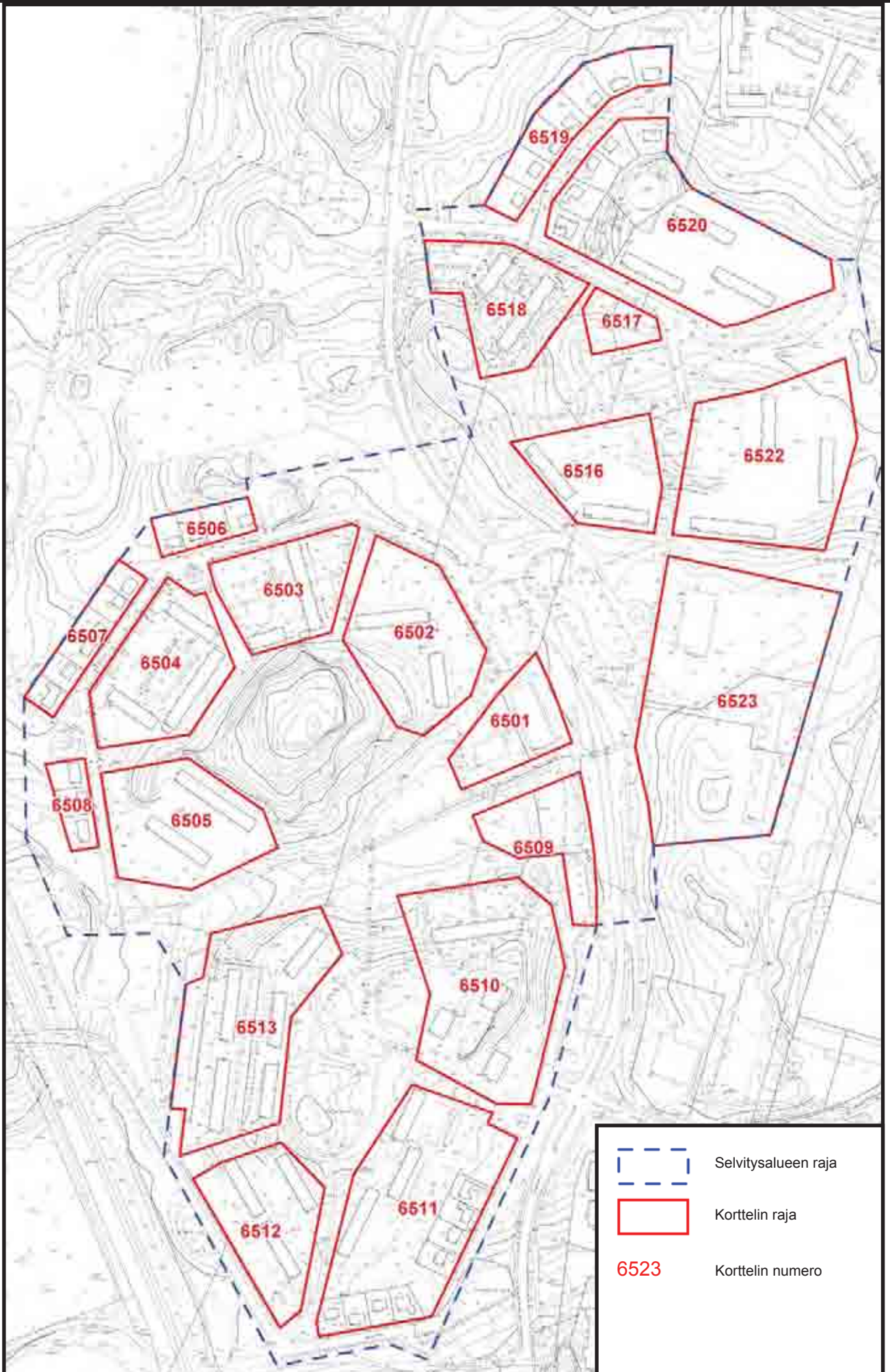
Pohjakarttana on käytetty Tampereen kaupungin ajantasaista kantakarttaa. Kortteleista esitetyt viistokuvat ovat vuodelta 2006 ja ne omistaa Tampereen kaupunki.

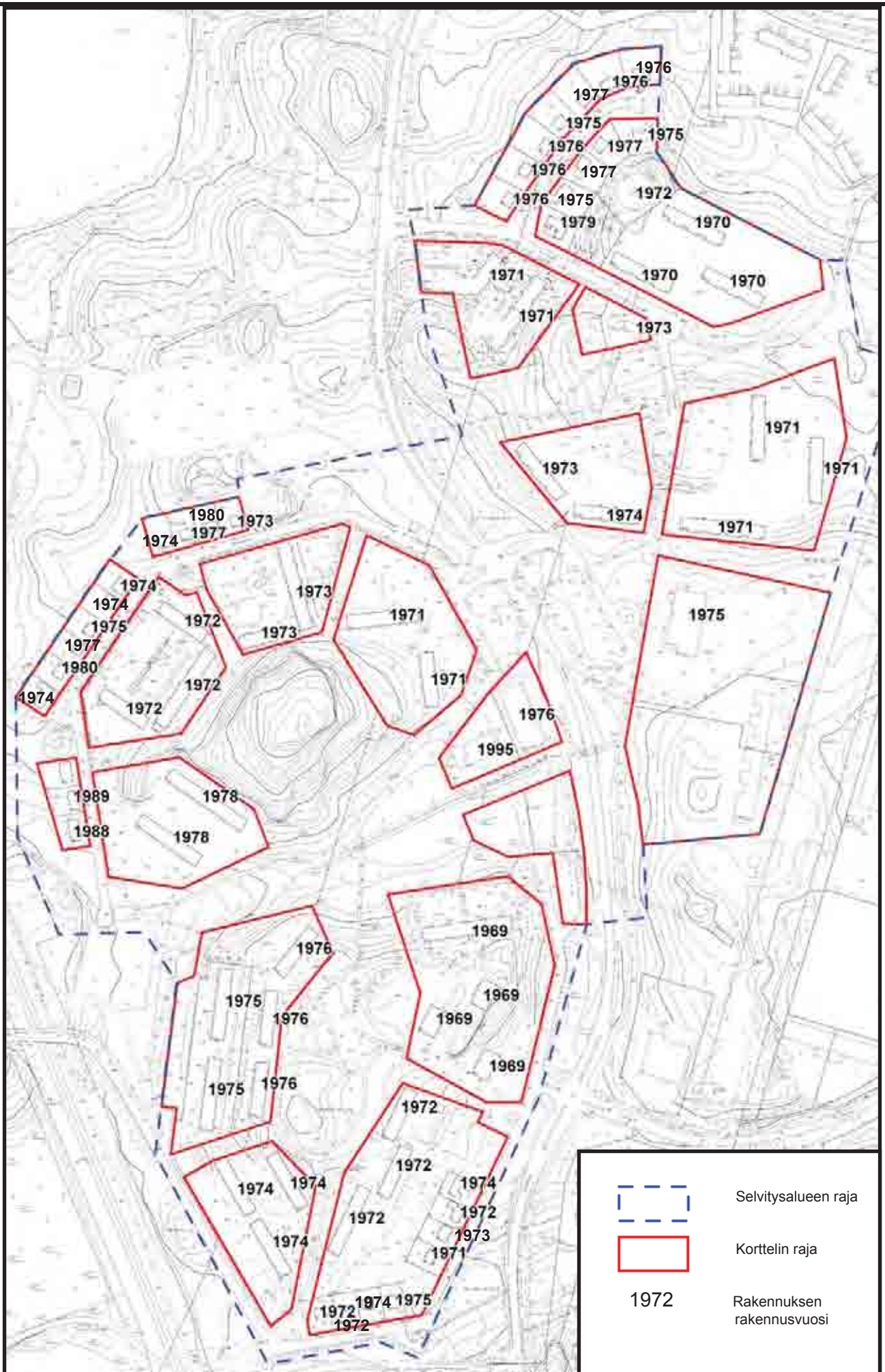


SM vahvistanut 24.11.1968



Kaupunginosa	Kortteli	Tontti	Voimassa oleva kaava	Vanha kaava	Muutos
MULTISILTA	6501	1, 2	5093 / 1977	2731 / 1968	Liikerakennusta haluttiin laajentaa ja koska tontin rakennuspaikat sijaitsivat suunnitellun laajennuksen kohdalla, oli autopaikkojen järjestely suoritettava uudelleen.
Ensimmäinen "lähiökaava" on 2731, sitä edelsi kaava -37	6502	1	2731 / 1968	-37	Pientaloalueesta lähiö
	6503	1	3664 / 1971	2731 / 1968	Alunperin rivitalotontti Ar 2000 m2. Nyt Ak V 6300 m2. Rivitaloasuntojen markkinointi osoittautui vaikeaksi. Alueen kunnallistekniset työt olivat jo suurelta osin valmistumassa, katsottiin, että on aiheellista tehdä asemakaavamuutos ja muuttaa rivitalotontit kerrostalotonteiksi. Omakotitonttipulaa paikattiin Finnimäen ja Lukonmäen tonteilla.
	6504	1	3664 / 1971	2731 / 1968	Alunperin rivitalotontti Ar 2400 m2. Nyt Ak V 9900 m2.
	6505	1	3976 / 1973	2731 / 1968	Alun perin rivitalotontti Ar 3700 m2. Nyt Ak V 8250 m2. Selitys sama kuin kaavalla 3664.
	6506	1,2,3,4	2731 / 1968	2731 / 1968	
	6507	8,9,10, 11,12,13	2731 / 1968	2731 / 1968	
	6508	1,2,3	2731 / 1968	2731 / 1968	
	6509	2,3,4	6262 / 1985	2731 / 1968	Tontti oli ollut rakentamatta toistakymmentä vuotta. Alueelle haluttiin lisää liiketilaa, joten tontti muutettiin liike- ja julkisen tilan tontiksi, jonka rakennusoikeus oli 1600 m2.
	6510	1	2731 / 1968	2731 / 1968	
	6511	13-21	6820 / 1989	2731 / 1968	Alun perin rivitalotontti Ar 2500 m2. Nyt Ak V 9000 m2. Selitys sama kuin kaavalla 3664.
	6512	1	3664 / 1971	2731 / 1968	Alun perin rivitalotontti Ar 2200 m2. Nyt Ak III 5400 m2. Selitys sama kuin kaavalla 3664.
	6513	3,4	3976 / 1973	2731 / 1968	Korttelit 6513 ja 6515 yhdistettiin 6513:ksi. Kortteli 6514, jossa oli 4 kpl Ao-tontteja poistettiin kokonaan. Aikaisemmat Ar 2200 m2 ja AL 300 m2 muutettiin Ak III:ksi, ro=9100 m2. Selitys sama kuin kaavalla 3664.
	6516	1	3013 / 1969	2731 / 1968	Ei muutosta. Vanhentuneen kaavan tilalle laadittiin kaava 2731. Sisäasiainministeriö vahvisti laaditusta kaavasta ainoastaan Lempääläntien länsipuolista aluetta esittävän kaavan osan, koska moottoritien valmistumisen takia ei Lempääläntietä voitu vahvistaa liikennealueena. Vahvistamatta jäänyt Lempääläntie korjattiin kaduksi ja sen itäpuoliset alueet esitettiin asemakaavan 2731 mukaisina.
	6517	2,3	3013 / 1969	2731 / 1968	Ei muutosta. Ks. aik.
	6518	2	7889 / 2003	3013 / 1969	Kerrostalotontin laajennus, rakennusoikeuden lisäys, kerrosluvun tarkistus ja viereisten puistojen nimeäminen.
	6519	1-7	3013 / 1969	2731 / 1968	Ei muutosta. Ks. aik.
	6520	1-5	3013 / 1969	2731 / 1968	Ei muutosta. Ks. aik.
		6,7	3158 / 1970	2731 / 1968	Vesitornin rakentamistarpeen vuoksi entinen kortteli nro 6521 liitettiin kortteliin nro 5320.
	6522	1	3013 / 1969	2731 / 1968	Ei muutosta. Ks. aik.
6523	2,3,4	3013 / 1969	2731 / 1968	Ei muutosta. Ks. aik.	








Viistokuva korttelista




Voimassa olevat asemakaavat 1:2000 (2009)

	Asemakaava-alueen raja
3976/1971	Kaavan numero/ kaavan vahvistumisvuosi



Rakennukset tonteittain 1:2000

6501	Korttelin numero
	Tontin raja
1	Tontin numero
2	Rakennuksen numero

Tontti
1

Rakennus 1
liikerakennus, rak.vuosi 1976, kerrosluku I



kuva 6501-1-1-1



kuva 6501-1-1-3

Osoite
Multisillankatu 2



kuva 6501-1-1-2

Tontti
2

Rakennus 2*
liikerakennus, rak.vuosi 1995, kerrosluku I



kuva 6501-2-2-1



kuva 6501-2-2-3

Osoite
Multisillankatu 1



kuva 6501-2-2-2


* kiinteistörekisterin numero

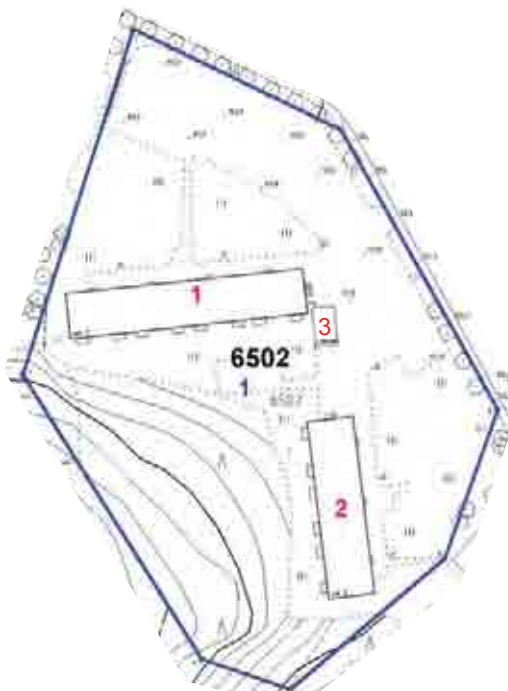


Viistokuva korttelista




Voimassa olevat asemakaavat 1:2000 (2009)

	Asemakaava-alueen raja
3976/1971	Kaavan numero/ kaavan vahvistumisvuosi



Rakennukset tonteittain 1:2000

6501	Korttelin numero
	Tontin raja
1	Tontin numero
2	Rakennuksen numero

Tontti
1

Rakennus 1
asuinrakennus, rak.vuosi 1971, kerrosluku V



kuva 6502-1-1-1



kuva 6502-1-1-3



kuva 6502-1-1-4

Osoite
Multisillankatu 3 A-D



kuva 6502-1-1-2



kuva 6502-1-1-5

Rakennus 2
asuinrakennus, rak.vuosi 1971, kerrosluku V



kuva 6502-1-2-1



kuva 6502-1-2-3



kuva 6502-1-2-4

Osoite
Multisillankatu 3 E-G



kuva 6502-1-2-2



kuva 6502-1-2-5

Rakennus 3*
lämpökeskus, rak.vuosi 1971, kerrosluku I

*kiinteistörekisterissä ei rakennusnumeroa




kuva 6502-1-3



Viistokuva korttelista




Voimassa olevat asemakaavat 1:2000 (2009)

	Asemakaava-alueen raja
3976/1971	Kaavan numero/ kaavan vahvistumisvuosi



Rakennukset tonteittain 1:2000

6501	Korttelin numero
	Tontin raja
1	Tontin numero
2	Rakennuksen numero

Tontti
1

Rakennus 1
asuinrakennus, rak.vuosi 1973, kerrosluku V



kuva 6503-1-1-1

Osoite
Multisillankatu 5 A-E



kuva 6503-1-1-2



kuva 6503-1-1-3



kuva 6503-1-1-4

Rakennus 2
asuinrakennus, rak.vuosi 1973, kerrosluku V



kuva 6503-1-2

Osoite
Multisillankatu 5 F-G

Rakennus 3
talousrakennus



kuva 6503-1-3

Rakennus 4
talousrakennus



kuva 6503-1-4

Rakennus 5
talousrakennus



kuva 6503-1-5

Rakennus 6*
lämpökeskus



kuva 6503-1-6-1



kuva 6503-1-6-2


*kiinteistörekisterissä ei rakennusnumeroa



Viistokuva korttelista




Voimassa olevat asemakaavat 1:2000 (2009)

	Asemakaava-alueen raja
3664/1971	Kaavan numero/ kaavan vahvistumisvuosi



Rakennukset tonteittain 1:2000

6504	Korttelin numero
	Tontin raja
1	Tontin numero
2	Rakennuksen numero

Tontti
1

Rakennus 1
asuinrakennus, rak.vuosi 1972, kerrosluku V



kuva 6504-1-1-1



kuva 6504-1-1-3

Osoite
Multisillankatu 7 A-C



kuva 6504-1-1-2

Rakennus 2
asuinrakennus, rak.vuosi 1972, kerrosluku V



kuva 6504-1-2-1



kuva 6504-1-2-3

Osoite
Multisillankatu 7 D-H



kuva 6504-1-2-2



kuva 6504-1-2-4

Rakennus 3
asuinrakennus, rak.vuosi 1972, kerrosluku V

Osoite
Multisillankatu 7 J-L



kuva 6504-1-3-1

Rakennus 4
autokatos



kuva 6504-1-4

Rakennus 5
autokatos




kuva 6504-1-5

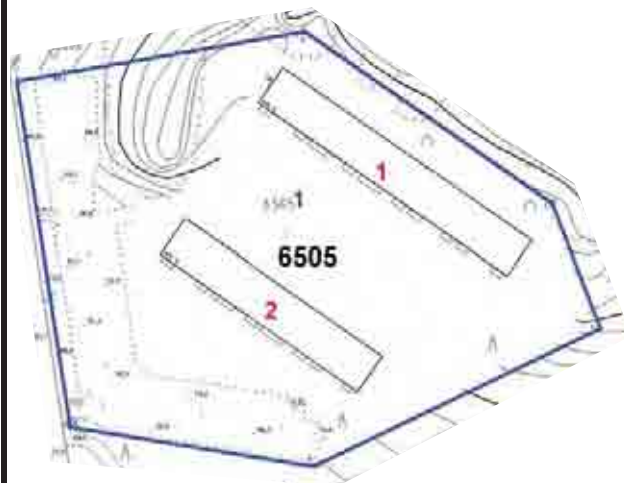


Viistokuva korttelista




Voimassa olevat asemakaavat 1:2000 (2009)

	Asemakaava-alueen raja
3976/1971	Kaavan numero/ kaavan vahvistumisvuosi



Rakennukset tonteittain 1:2000

6501	Korttelin numero
	Tontin raja
1	Tontin numero
2	Rakennuksen numero

Tontti
1

Rakennus 1
asuinrakennus, rak.vuosi 1978, kerrosluku V



kuva 6505-1-1-1

Osoite
Multisillankatu 9 A-E



kuva 6505-1-1-2



kuva 6505-1-1-3



kuva 6505-1-1-4

Rakennussuunnittelu:
Aarne Heino

Rakennus 2
asuinrakennus, rak.vuosi 1978, kerrosluku V



kuva 6505-1-2-1



kuva 6505-1-2-3

Osoite
Multisillankatu 9 F-I



kuva 6505-1-2-2



kuva 6504-1-2-4



kuva 6504-1-2-5



kuva 6505-1-2-6



kuva 6505-1-2-7


Rakennussuunnittelu:
Aarne Heino



Viistokuva korttelista




Voimassa olevat asemakaavat 1:2000 (2009)

	Asemakaava-alueen raja
3976/1971	Kaavan numero/ kaavan vahvistumisvuosi



Rakennukset tonteittain 1:2000

6501	Korttelin numero
	Tontin raja
1	Tontin numero
2	Rakennuksen numero

Tontti
1

Rakennus 1
asuinrakennus, rak.vuosi 1973, kerrosluku ½ I

Osoite
Multisillankatu 10



kuva 6506-1-1

Tontti
2

Rakennus 1
asuinrakennus, rak.vuosi 1980, kerrosluku ½ I

Osoite
Multisillankatu 12



kuva 6506-2-1-1



kuva 6506-2-1-2

Tontti
3

Rakennus 1
asuinrakennus, rak.vuosi 1977, kerrosluku ½ I

Osoite
Multisillankatu 14



kuva 6506-3-1

Tontti
4

Rakennus 1
asuinrakennus, rak.vuosi 1974, kerrosluku ½ I

Osoite
Multisillankatu 16



kuva 6506-4-1-1




kuva 6506-4-1-2

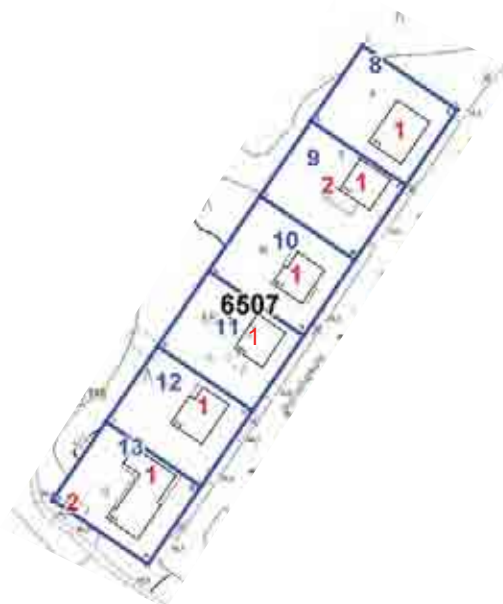


Viistokuva korttelista




Voimassa olevat asemakaavat 1:2000 (2009)

	Asemakaava-alueen raja
3976/1971	Kaavan numero/ kaavan vahvistumisvuosi



Rakennukset tonteittain 1:2000

6501	Korttelin numero
	Tontin raja
1	Tontin numero
2	Rakennuksen numero

Tontti
8

Rakennus 1
asuinrakennus, rak.vuosi 1974, kerrosluku I



kuva 6507-8-1

Osoite
Multisillankatu 18

* Korttelin tonttien numerointi alkaa numerosta 8

Tontti
9

Rakennus 1
asuinrakennus, rak.vuosi 1974, kerrosluku I



kuva 6507-9-1-1

Osoite
Multisillankatu 20



kuva 6507-9-1-2

Tontti
10

Rakennus 1
asuinrakennus, rak.vuosi 1975, kerrosluku I



kuva 6507-10-1

Osoite
Multisillankatu 22

Tontti
11

Rakennus 1
asuinrakennus, rak.vuosi 1977, kerrosluku I



kuva 6507-11-1

Osoite
Multisillankatu 24

Tontti
12

Rakennus 1
asuinrakennus, rak.vuosi 1980, kerrosluku I

Osoite
Multisillankatu 26



kuva 6507-12-1

Tontti
13

Rakennus 1
asuinrakennus, rak.vuosi 1974, kerrosluku I

Osoite
Multisillankatu 28




kuva 6507-13-1



Viistokuva korttelista





Voimassa olevat asemakaavat 1:2000

	Asemakaava-alueen raja
3976/1971	Kaavan numero/ kaavan vahvistumisvuosi



Rakennukset tonteittain 1:2000

6501	Korttelin numero
	Tontin raja
1	Tontin numero
	Rakennuksen numero

Tontti
1

Rakennus 1
asuinrakennus, rak.vuosi 1988, kerrosluku I

Osoite
Multisillankatu 30



kuva 6508-1-1

Tontti
2

Rakennus 1
asuinrakennus, rak.vuosi 1989, kerrosluku I

Osoite
Multisillankatu 32



kuva 6508-2-1

Tontti
3

Rakennus 1
asuinrakennus, rak.vuosi 1988, kerrosluku I

Osoite
Multisillankatu 34




kuva 6508-3-1



Viistokuva korttelista




Voimassa olevat asemakaavat 1:2000 (2009)

	Asemakaava-alueen raja
3976/1971	Kaavan numero/ kaavan vahvistumisvuosi



Rakennukset tonteittain 1:2000

6501	Korttelin numero
	Tontin raja
1	Tontin numero
2	Rakennuksen numero

Tontti
1

Rakennus 1
asuinrakennus, rak.vuosi 1969, kerrosluku V



kuva 6510-1-1-1

kuva 6510-1-1-2

kuva 6510-1-1-3

Osoite
Multiojankatu 4 A

Rakennussuunnittelu:
Aarne Heino

Rakennus 2
asuinrakennus, rak.vuosi 1969, kerrosluku V



kuva 6510-1-2-1



kuva 6510-1-2-2



kuva 6510-1-2-3

kuva 6510-1-2-4

kuva 6510-1-2-5

Osoite
Multiojankatu 2

Rakennussuunnittelu:
Aarne Heino

Rakennus 3
asuinrakennus, rak.vuosi 1969, kerrosluku V



kuva 6510-1-3-1

kuva 6510-1-3-2

kuva 6510-1-3-3

Osoite
Multiojankatu 4 B

Rakennussuunnittelu:
Aarne Heino

Tontti
1

Rakennus 4
asuinrakennus, rak.vuosi 1969, kerrosluku V



kuva 6510-1-4-1

Osoite
Multiojankatu 4 C



kuva 6510-1-4-2

Rakennussuunnittelu:
Aarne Heino

Rakennukset 5-8*
talousrakennuksia



kuva 6510-1-6



kuva 6510-1-5



kuva 6510-1-7



kuva 6510-1-8-1



kuva 6510-1-8-2



kuva 6510-1-8-3

*kiinteistörekisterissä ei rakennusnumeroa




Viistokuva korttelista



	Asemakaava-alueen raja
3976/1971	Kaavan numero/ kaavan vahvistumisvuosi

Voimassa olevat asemakaavat 1:2000 (2009)



6501	Korttelin numero
	Tontin raja
1	Tontin numero
2	Rakennuksen numero

Rakennukset tonteittain 1:2000

Tontti
13

Rakennus 1
asuinrakennus, rak.vuosi 1974, kerrosluku I

Osoite
Multiojankatu 10



kuva 6511-13-1

* Korttelin tonttien numerointi alkaa numerosta 13

Tontti
14

Rakennus 2
asuinrakennus, rak.vuosi 1972, kerrosluku ½ I

Osoite
Multiojankatu 12



kuva 6511-14-1

Tontti
15

Rakennus 1
asuinrakennus, rak.vuosi 1973, kerrosluku ½ I

Osoite
Multiojankatu 14



kuva 6511-15-1

Tontti
16

Rakennus 1
asuinrakennus, rak.vuosi 1971, kerrosluku ½ I

Osoite
Multiojankatu 16



kuva 6511-16-1

Tontti
17

Rakennus 1
asuinrakennus, rak.vuosi 1975, kerrosluku ½ I



kuva 6511-17-1-1

Osoite
Multiojankatu 20



kuva 6511-17-1-2

Tontti
18

Rakennus 1
asuinrakennus, rak.vuosi 1974, kerrosluku ½ I



kuva 6511-18-1

Osoite
Multiojankatu 22

Tontti
19

Rakennus 1
asuinrakennus, rak.vuosi 1972, kerrosluku ½ I



kuva 6511-19-1

Osoite
Multiojankatu 24

Tontti
20

Rakennus 1
asuinrakennus, rak.vuosi 1972, kerrosluku ½ I



kuva 6511-20-1

Osoite
Multiojankatu 26

Tontti
21

Rakennus 1
asuinrakennus, rak.vuosi 1972, kerrosluku V

Osoite
Multiojankatu 8 A-C



kuva 6511-21-1-1



kuva 6511-21-1-2



kuva 6511-21-1-3



kuva 6511-21-1-4



kuva 6511-21-1-5

Rakennus 2
asuinrakennus, rak.vuosi 1972, kerrosluku V

Osoite
Multiojankatu 8 D-F



kuva 6511-21-2-1



kuva 6511-21-2-2



kuva 6511-21-2-3



kuva 6511-21-2-4



kuva 6511-21-2-5



kuva 6511-21-2-6

Rakennus 3
asuinrakennus, rak.vuosi 1972, kerrosluku V

Osoite
Multiojankatu 8 G-K



kuva 6511-21-3-1



kuva 6511-21-3-2



kuva 6511-21-3-3

Rakennus 4
autotalli




kuva 6511-21-4

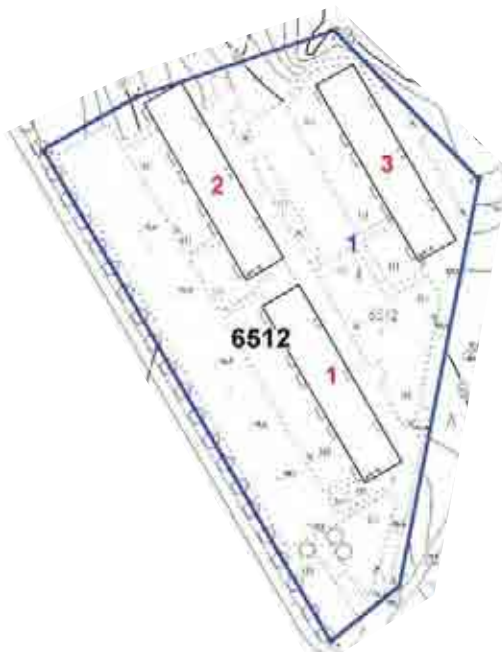


Viistokuva korttelista




Voimassa olevat asemakaavat 1:2000

	Asemakaava-alueen raja
3976/1971	Kaavan numero/ kaavan vahvistumisvuosi



Rakennukset tonteittain 1:2000

6501	Korttelin numero
	Tontin raja
1	Tontin numero
2	Rakennuksen numero

Tontti
1



kuva 6512-1

* Korttelin 1 rakennus 2 oli kuvauspäivänä rakennustelineissä, eikä sitä ole kuvattu

Rakennus 1
asuinrakennus, rak.vuosi 1974, kerrosluku III



kuva 6512-1-1

Osoite
Multiojankatu 28 A-C



kuva 6512-1-2

Rakennus 3
asuinrakennus, rak.vuosi 1974, kerrosluku III



kuva 6512-1-3-1

Osoite
Multiojankatu 28 G-H



kuva 6512-1-3-2



kuva 6512-1-3-3



kuva 6512-1-3-4




kuva 6512-1-3-5

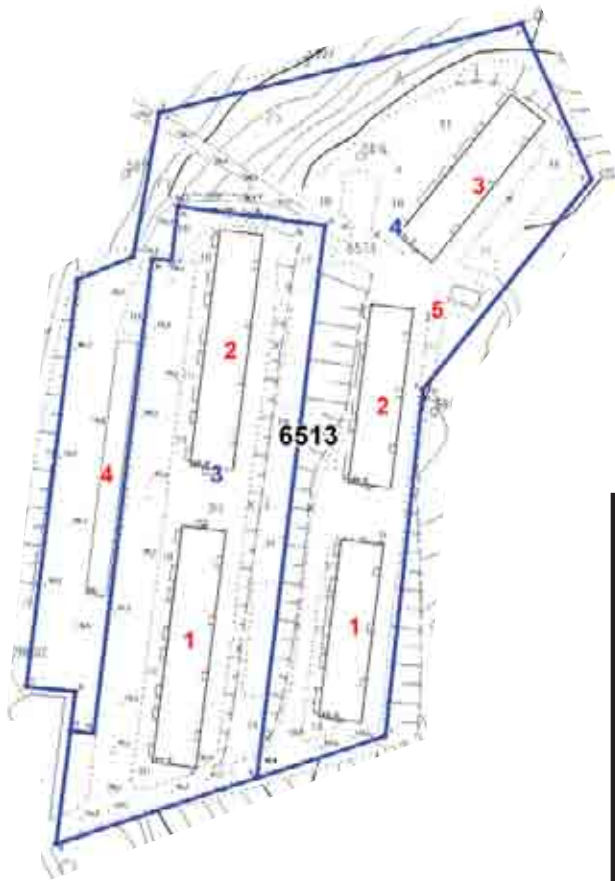



Viistokuva korttelista



Voimassa olevat asemakaavat 1:2000 (2009)

	Asemakaava-alueen raja
3976/1971	Kaavan numero/ kaavan vahvistumisvuosi



6501	Korttelin numero
	Tontin raja
1	Tontin numero
2	Rakennuksen numero

Rakennukset tonteittain 1:2000

Tontti
3

Rakennus 1
asuinrakennus, rak.vuosi 1975, kerrosluku III



kuva 6513-3-1-1



kuva 6513-1-3

Osoite
Multiojankatu 30 A-D



kuva 6513-3-1-2

* Korttelissa tonttien numerointi alkaa numerosta 3

Rakennus 2
asuinrakennus, rak.vuosi 1975, kerrosluku III



kuva 6513-3-2-1

Osoite
Multiojankatu 30 E-H

Tontti
4

Rakennus 1
asuinrakennus, rak.vuosi 1976, kerrosluku III



kuva 6513-4-1-1

Osoite
Multiojankatu 32 A-C



kuva 6511-4-1-2

Tontti
4

Rakennus 2
asuinrakennus, rak.vuosi 1976, kerrosluku III



kuva 6513-4-2-1

Osoite
Multiojankatu 32 D-F



kuva 6513-4-2-2

Rakennus 3
asuinrakennus, rak.vuosi 1976, kerrosluku III



kuva 6513-4-3-1

Osoite
Multiojankatu 32 G-I



kuva 6513-4-3-2



kuva 6513-4-3-4



kuva 6513-4-3-3

Rakennukset 4 ja 5
autotalli ja talousrakennus



kuva 6513-4-4-1



kuva 6513-4-4-2




kuva 6513-4-5



Viistokuva korttelista




Voimassa olevat asemakaavat 1:2000 (2009)

	Asemakaava-alueen raja
3976/1971	Kaavan numero/ kaavan vahvistumisvuosi



Rakennukset tonteittain 1:2000

6501	Korttelin numero
	Tontin raja
1	Tontin numero
2	Rakennuksen numero

Tontti
1

Rakennus 1
asuinrakennus, rak.vuosi 1973, kerrosluku III



kuva 6516-1-1-1

Osoite
Kitiniitynkatu 10 A-C



kuva 6516-1-1-2

Rakennus 2
asuinrakennus, rak.vuosi 1974, kerrosluku III



kuva 6516-1-2-1

Osoite
Kitiniitynkatu 10 D-F



kuva 6516-1-2-2

Rakennus 3
autotalli



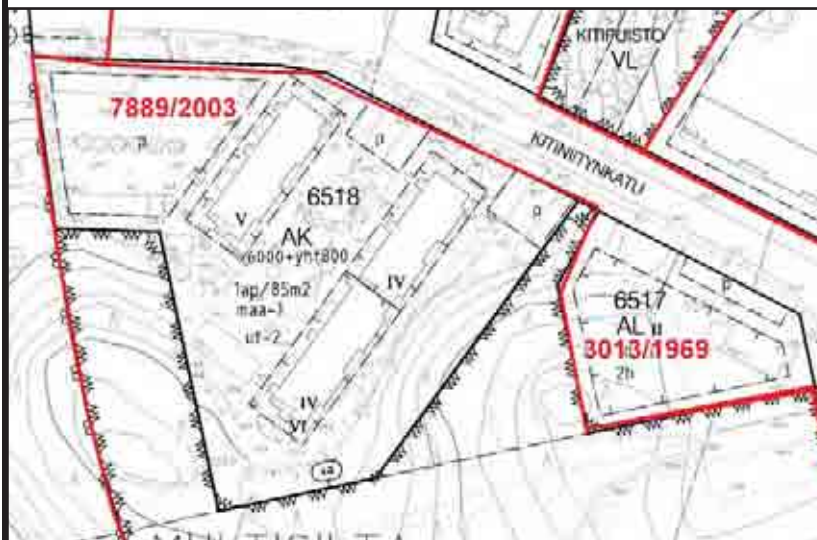
kuva 6516-1-3



Viistokuva korttelista 6517



Viistokuva korttelista 6518



Voimassa olevat asemakaavat 1:2000 (2009)



Asemakaava-alueen raja

3976/1971

Kaavan numero/
kaavan vahvistumisvuosi



Rakennukset tonteittain 1:2000

6501

Korttelin numero



Tontin raja

1

Tontin numero

2

Rakennuksen
numero

Tontti
3

Rakennus 1
liikerakennus, rak.vuosi 1973, kerrosluku I



kuva 6517-3-1-1

Osoite
Kitiniitynkatu 8



kuva 6517-3-1-2

Tontti
2

Tontti 325-6517-2 rakentamaton

Kortteli 6518 tontti 2

Tontti
2

Rakennus 1
asuinrakennus, rak.vuosi 1971, kerrosluku III - VI



kuva 6516-2-1-1

Osoite
Kitiniitynkatu 2 A-D



kuva 6516-2-1-2

Rakennus 2
asuinrakennus, rak.vuosi 1971, kerrosluku III - V



kuva 6516-2-2-1

Asuinrakennukset peruskorjattu 2005

Rakennukset 3-11 talous- ja autotallirakennuksia



Viistokuva korttelista

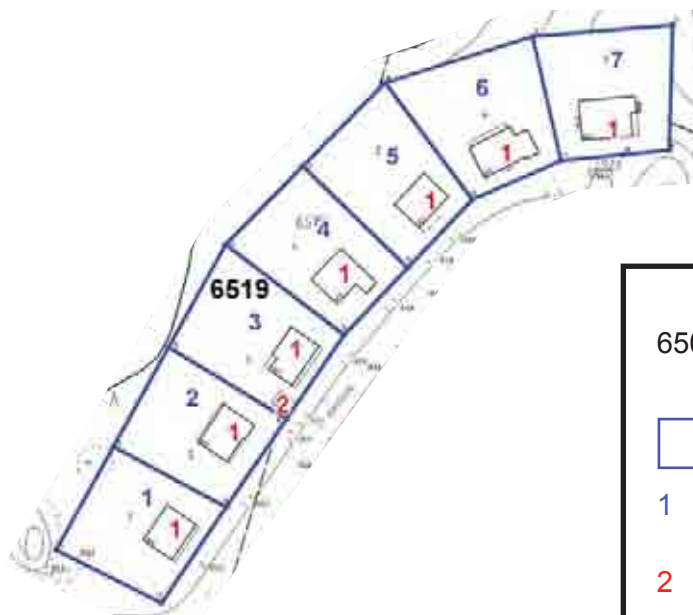


Asemakaava-alueen raja

3976/1971

Kaavan numero/
kaavan vahvistumisvuosi

Voimassa olevat asemakaavat 1:2000 (2009)



6501

Korttelin numero



Tontin raja

1

Tontin numero

2

Rakennuksen
numero

Rakennukset tonteittain 1:2000

Tontti
1

Rakennus 1
asuinrakennus, rak.vuosi 1976, kerrosluku I

Osoite
Kitinrinne 1



kuva 6519-1-1

Tontti
2

Rakennus 1
asuinrakennus, rak.vuosi 1976, kerrosluku I

Osoite
Kitinrinne 3



kuva 6519-2-1

Tontti
3

Rakennus 1
asuinrakennus, rak.vuosi 1976, kerrosluku I ½

Osoite
Kitinrinne 5



kuva 6519-3-1

Tontti
4

Rakennus 1
asuinrakennus, rak.vuosi 1975, kerrosluku I

Osoite
Kitinrinne 7



kuva 6519-4-1

Tontti
5

Rakennus 1
asuinrakennus, rak.vuosi 1977, kerrosluku I

Osoite
Kitinrinne 9



kuva 6519-5-1

Tontti
6

Rakennus 1
asuinrakennus, rak.vuosi 1976, kerrosluku II

Osoite
Kitinrinne 11



kuva 6519-6-1

Tontti
7

Rakennus 1
asuinrakennus, rak.vuosi 1976, kerrosluku I ½

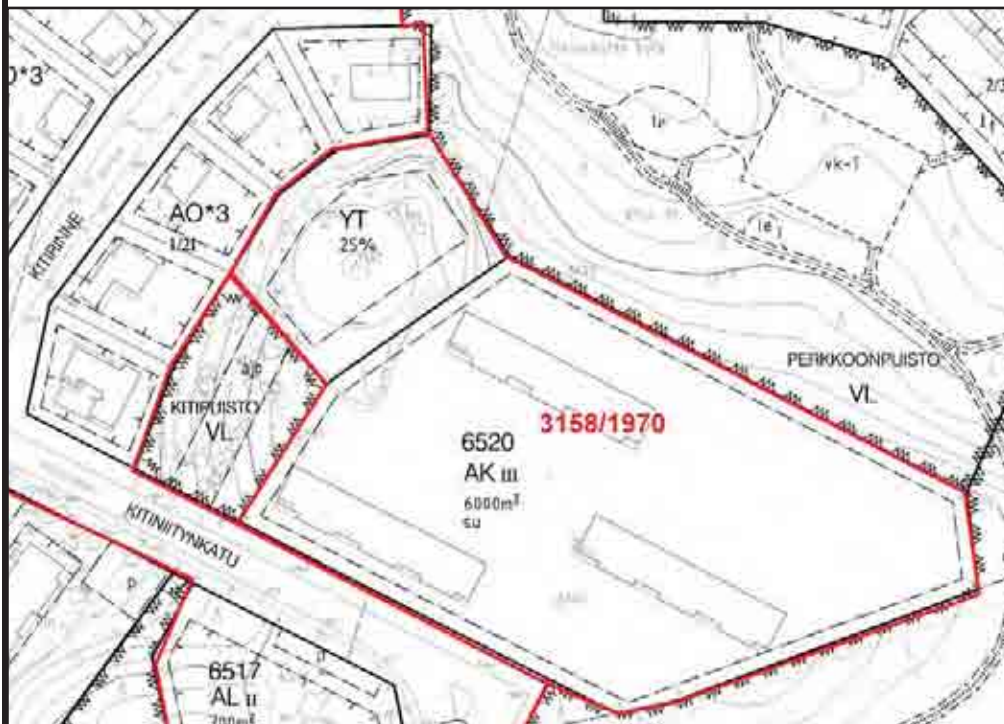
Osoite
kitinrinne 13




kuva 6519-7-1

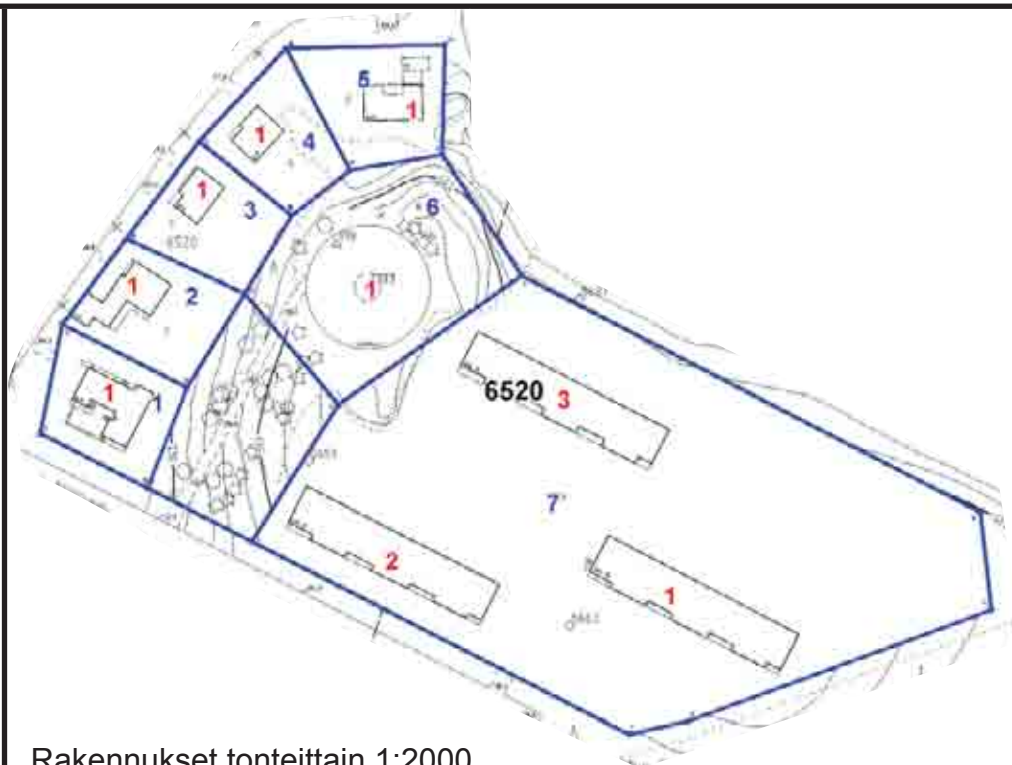


Viistokuva korttelista 6520




Voimassa olevat asemakaavat 1:2000 (2009)

	Asemakaava-alueen raja
3976/1971	Kaavan numero/ kaavan vahvistumisvuosi



Rakennukset tonteittain 1:2000

6501	Korttelin numero
	Tontin raja
1	Tontin numero
2	Rakennuksen numero

Tontti
1

Rakennus 1
asuinrakennus, rak.vuosi 1979, kerrosluku ½ I

Osoite
Kitinrinne 2



kuva 6520-1-1

Tontti
2

Rakennus 1
asuinrakennus, rak.vuosi 1975, kerrosluku I

Osoite
Kitinrinne 4



kuva 6520-2-1

Tontti
3

Rakennus 1
asuinrakennus, rak.vuosi 1977, kerrosluku ½ I

Osoite
Kitinrinne 6



kuva 6520-3-1

Tontti
4

Rakennus 1
asuinrakennus, rak.vuosi 1977, kerrosluku ½ I

Osoite
Kitinrinne 8



kuva 6520-4-1

Tontti
5

Rakennus 1
asuinrakennus, rak.vuosi 1975, kerrosluku ½ I

Osoite
Kitinirinne 10



kuva 6520-5-1

Tontti
6

Rakennus 1
vesitorni, rak.vuosi 1972

Osoite
Kitiniitynkatu 5



kuva 6520-6-1

Tontti
7

Rakennus 1
asuinrakennus, rak.vuosi 1970, kerrosluku III

Osoite
Kitiniitynkatu 7 D-F



kuva 6520-7-1

Rakennussuunnittelu:
Olavi Maamies
(Kulutusosuuskuntien keskusliitto)

Tontti
7

Rakennus 2
asuinrakennus, rak.vuosi 1970, kerrosluku III



kuva 6520-7-2-1

Osoite
Kitiniitynkatu 7 A-C



kuva 6520-7-2-2



kuva 6520-7-2-3

Rakennus 3
asuinrakennus, rak.vuosi 1970, kerrosluku III




kuva 6520-7-3

Osoite
Kitiniitynkatu 7 G-I




Viistokuva korttelista 6520



	Asemakaava-alueen raja
3976/1971	Kaavan numero/ kaavan vahvistumisvuosi

Voimassa olevat asemakaavat 1:2000 (2009)



6501	Korttelin numero
	Tontin raja
1	Tontin numero
2	Rakennuksen numero

Rakennukset tonteittain 1:2000

Tontti
1

Rakennus 1
asuinrakennus, rak.vuosi 1971, kerrosluku V



kuva 6522-1-1-1

Osoite
Kitiniitynkatu 11 A-C



kuva 6522-1-1-2



kuva 6522-1-1-3

Rakennus 2
asuinrakennus, rak.vuosi 1971, kerrosluku V



kuva 6522-1-2

Osoite
Kitiniitynkatu 11 D-F

Rakennus 3
asuinrakennus, rak.vuosi 1971, kerrosluku III



kuva 6522-1-3-1

Osoite
Kitiniitynkatu 11 G-J



kuva 6522-1-3-2

Tontti
1

Rakennus 3
asuinrakennus, rak.vuosi 1971, kerrosluku III



kuva 6522-1-3-3

Osoite
Kitinniitynkatu 11 G-J



kuva 6522-1-3-4

Rakennus 4
autotalli



kuva 6522-1-4

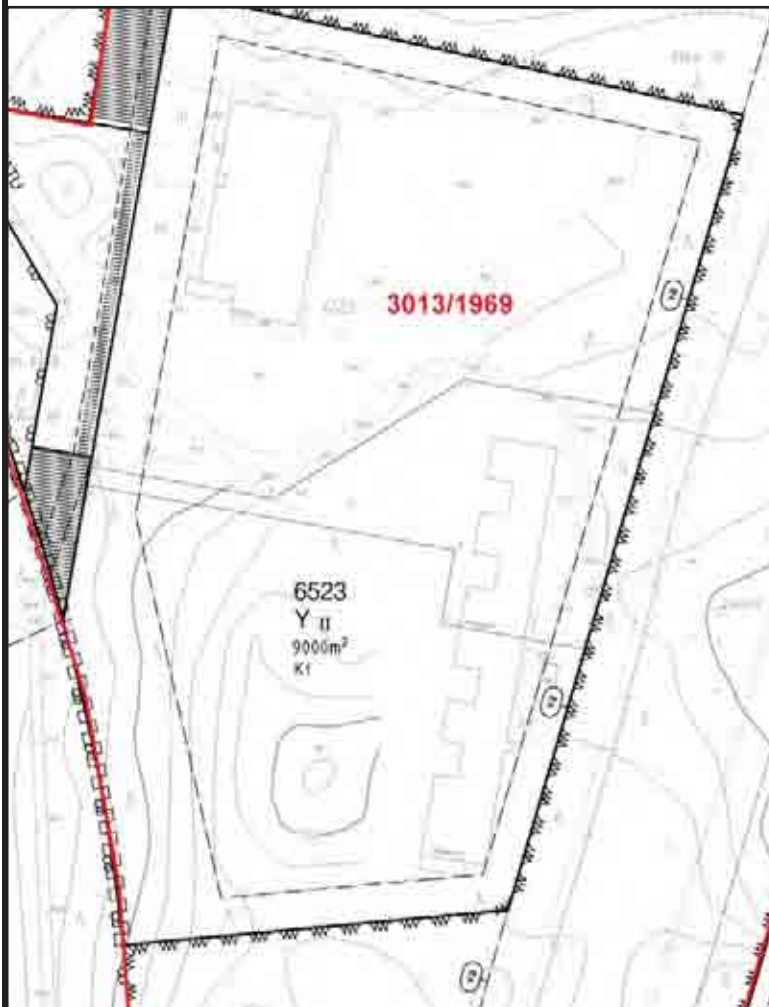
Rakennus 5
autotalli



kuva 6522-1-5



Viistokuva korttelista



Voimassa olevat asemakaavat 1:2000 (2009)



Asemakaava-alueen raja

3976/1971

Kaavan numero/
kaavan vahvistumisvuosi



Rakennukset tonteittain 1:2000

6501 Korttelin numero



Tontin raja

1

Tontin numero

2

Rakennuksen numero

Tontti
3-4

Rakennus 1
päiväkoti, rak.vuosi 2000, kerrosluku I



kuva 6523-3-1-1



kuva 6523-3-1-3

Osoite
Terävänkatu 3



kuva 6523-3-1-2

* Korttelin tonttien numerointi alkaa numerosta 2, rakennus numero 1 sijaitsee kahdella tontilla

Päiväkoti sijaitsee kahdella tontilla (3 ja 4), molemmissa rakennusnumero 1

Tontti
2

Rakennus 2
koulu, rak.vuosi 1975, kerrosluku I



kuva 6523-2-2-1



kuva 6523-2-2-3

Osoite
Terävänkatu 1



kuva 6523-2-2-2



kuva 6523-2-2-4

