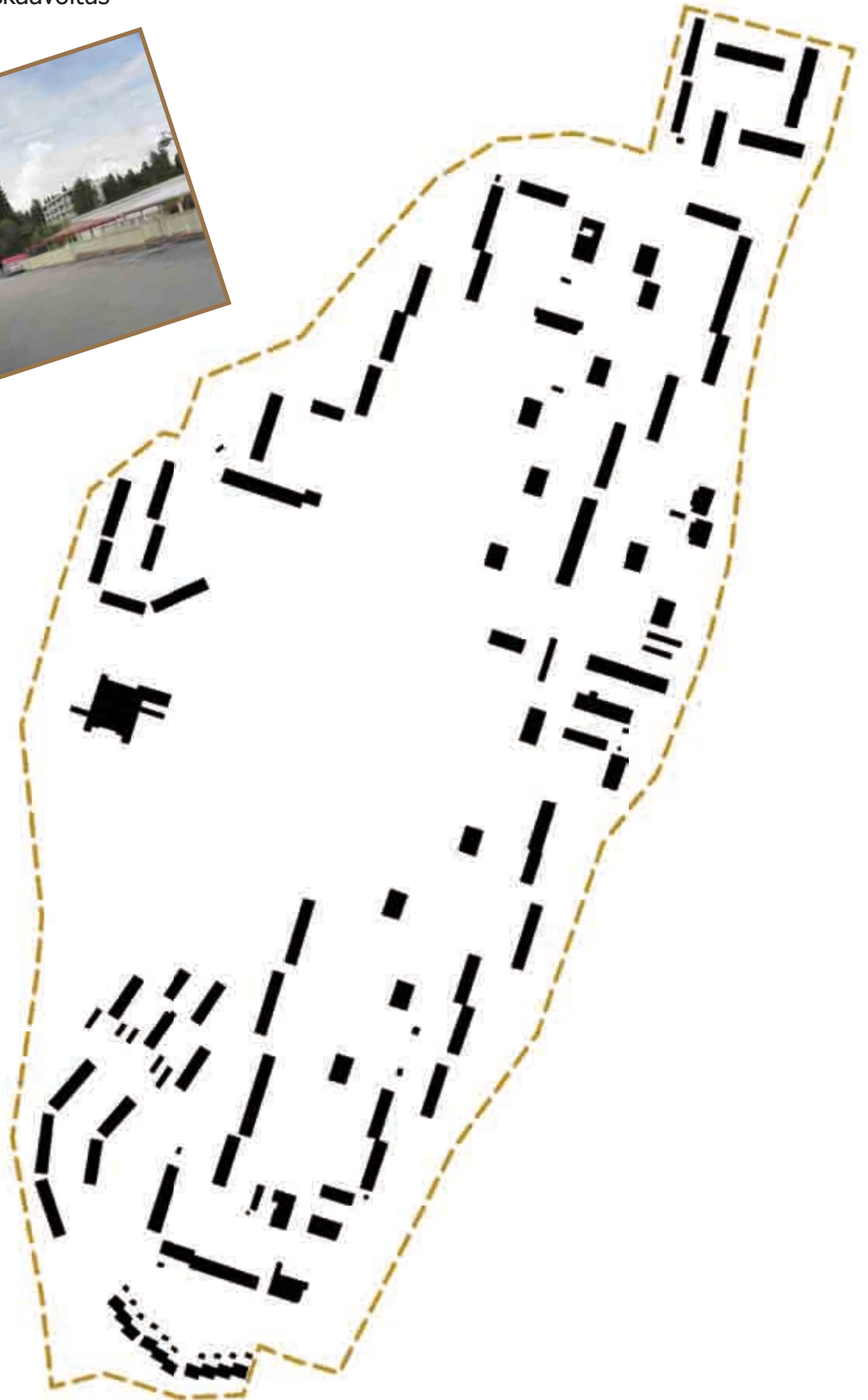


PELTOLAMMI korttelikortit

10.11.2009

Tampereen Infratuotanto Liikelaitos
Suunnittelupalvelut
Yleiskaavoitus



Sisältö

Lukijalle.....	2
1960-luvun asemakaava	3
Asemakaavatilanne.....	4
Asemakaavamuutokset	5
Korttelirajat- ja numerot	6
Rakennusten valmistumisvuodet.....	7
Kortteli 5950	8
Kortteli 5952	11
Kortteli 5953	13
Kortteli 5954 pohjoinen osa.....	18
Kortteli 5954 eteläinen osa.....	22
Kortteli 5956 pohjoinen osa.....	27
Kortteli 5956 eteläinen osa.....	31
Kortteli 5955	34
Kortteli 5957	37
Kortteli 5959	40
Kortteli 5958	42
Kortteli 5960	44
Kortteli 5961	46
Kortteli 5962	48
Kuvauskartta, kuvaussuunnat ja kuvien numerot	49

Lukijalle

Tampereen kaupungilla on vuodesta 2008 lähtien ollut vireillä Yhdyskuntarakenteen eheyttäminen Tampereella (EHYT) –työ, jonka tarkoituksena on etsiä asuntorakentamiseen soveltuvia alueita olevaa kaupunkirakennetta täydentäen ja jatkaen. Tämän työn pohjaksi käynnistettiin loka-kuun 2009 aikana 1960- ja 1970-lukujen asuinalueiden inventointi ja arviointi, jonka tarkoituksena on selvittää Tampereen keskustan ulkopuolelle sijoittuvien 60- ja 70-lukujen asuinalueiden kulttuurihistoriallisia ja kaupunkikuvallisia arvoja.

Tampereen lähiö- ja aluerakentamiskohteiden arvojen selvittäminen on kiireellinen tehtävä, jotta näiden asuinalueiden rakennusperintöä osataan vaalia ja täydennysrakentaminen suunnitellaan alueen ominaispiirteitä ja tarpeita korostaen. Selvitystyön kohteena ovat Multisillan, Peltolammin, Kaukajärven ja Annalan, Tesoman, Lentävänniemen sekä Ruotulan alueet.

Varsinaista inventointityötä varten kaikille selvitysalueille laadittiin korttelikortit, joissa kartoitettiin alueiden alkuperäinen ns. lähiökauden asemakaava, tämän hetkinen (11/2009) asemakaavatilanne ja alueella tapahtuneet asemakaavamuutokset, rakennusten rakennusvuodet ja kerrosluvut sekä valokuvattiin alueiden rakennukset kortteleittain. Rakennusten numerointi noudattaa rakennus- ja huoneistorekisterin numerointia. Rakennusvuosia ei ole selvitetty talousrakennuksista. Raportin lopussa on kartta alueen valokuvista.

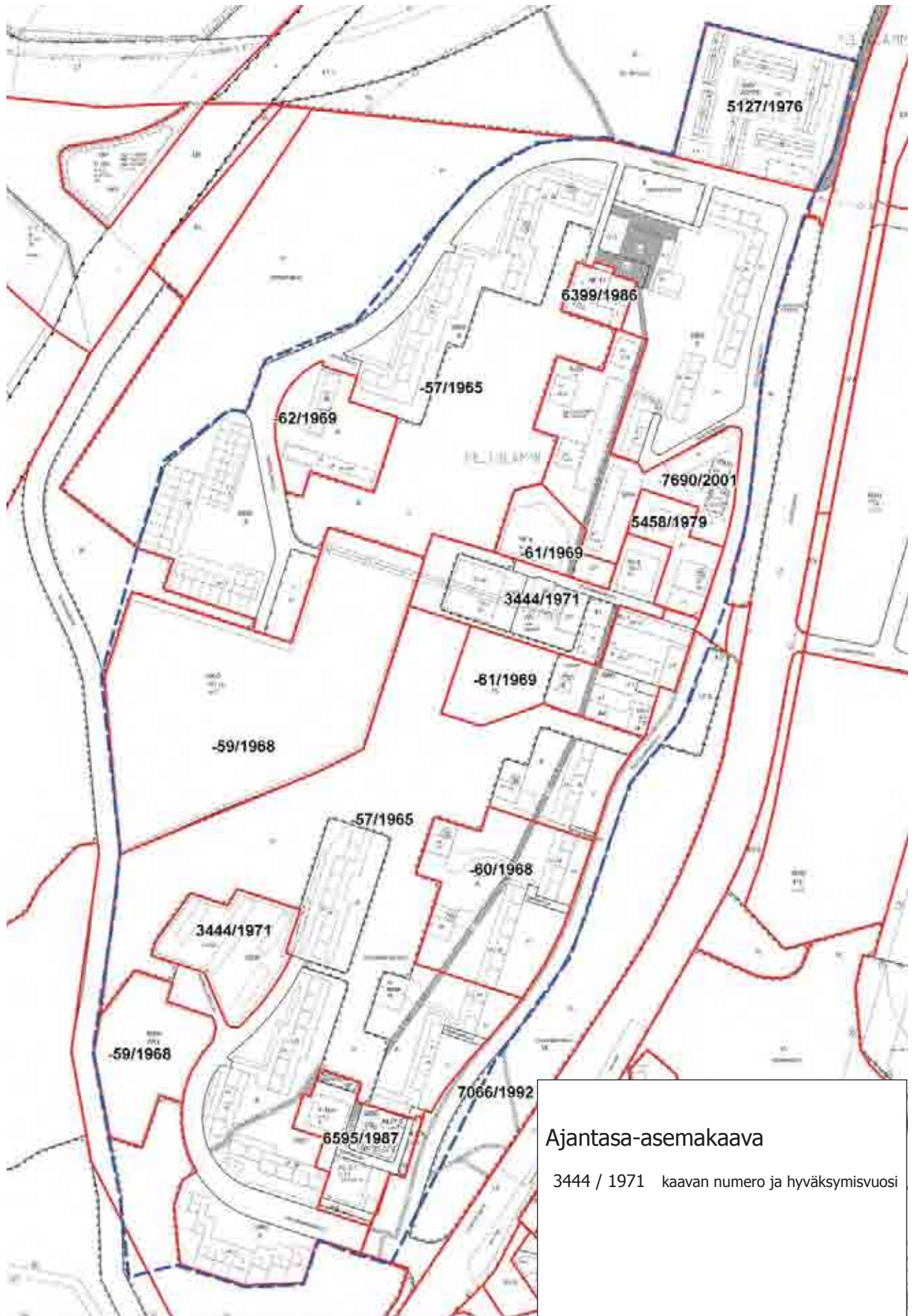
Sekä Yhdyskuntarakenteen eheyttäminen -työn että siihen sisältyvän 1960- ja 1970-lukujen asuinalueiden inventoinnin ja arvioinnin on ti-lannut Kaupunkiympäristön kehittämisen maankäytön suunnittelu. Korttelikortit on laadittu Tampereen Infratuotanto Liikelaitoksen Suunnittelupalveluissa ja hankkeesta on vastannut arkkitehti Karoliina Laakkonen-Pöntys. Työhön ovat osallistuneet arkkit. yo. Maija Villanen (Peltolammin osalta) ja arkkit. yo. Iida Kalakoski (muiden alueiden osalta) sekä suunnitteluinsinööri Merja Kinos, suunnitteluinsinööri Ulla Nummi ja kaavoitusavustaja Maikki Jokinen.

Pohjakarttana on käytetty Tampereen kaupungin ajantasaista kantakarttaa. Kortteleista esitetyt viistokuvat ovat vuodelta 2006 ja ne omistaa Tampereen kaupunki.

Asemakaava 1960-luvulta



Asemakaavatilanne 1.1.2009



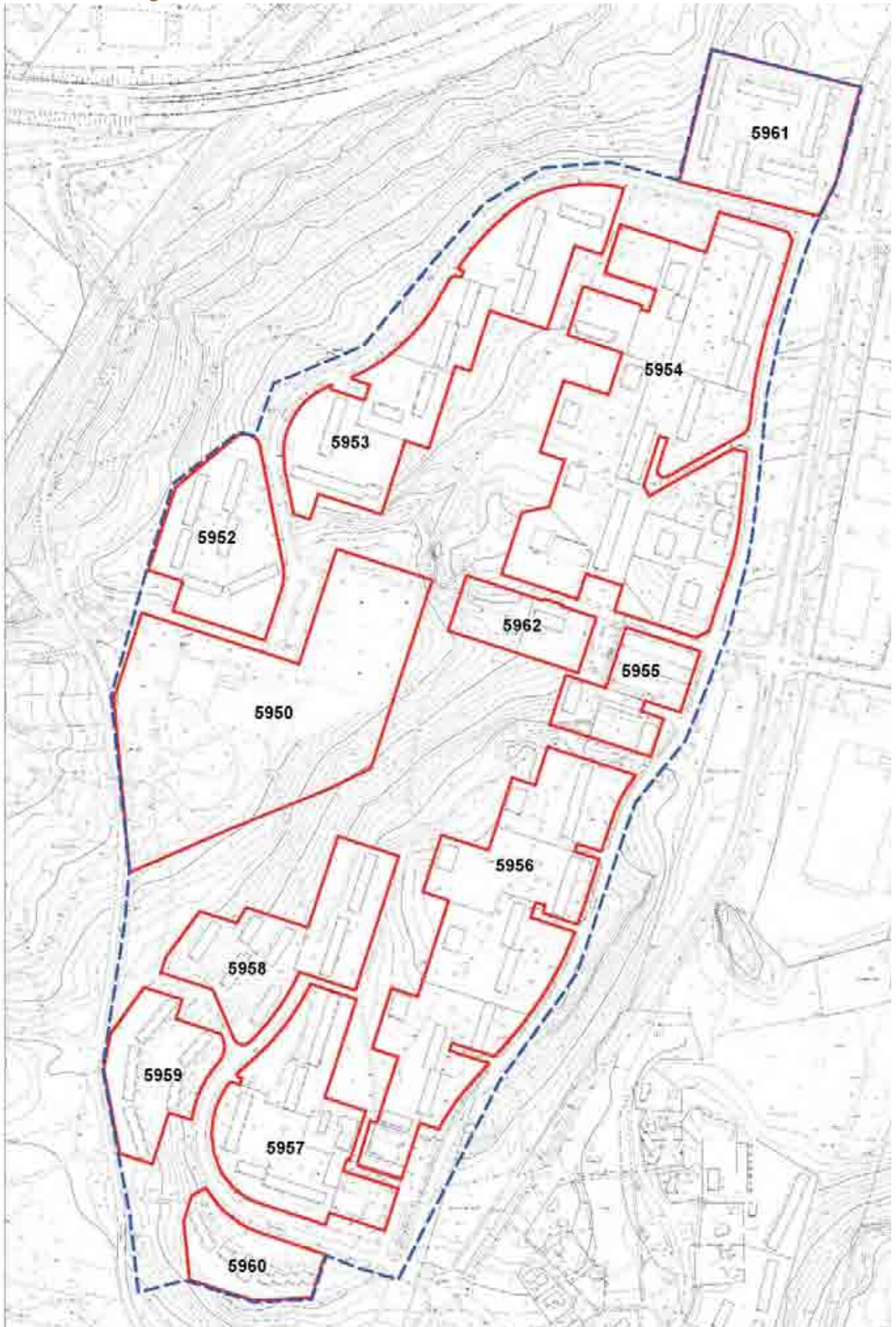
Ajantasa-asemakaava

3444 / 1971 kaavan numero ja hyväksymisvuosi

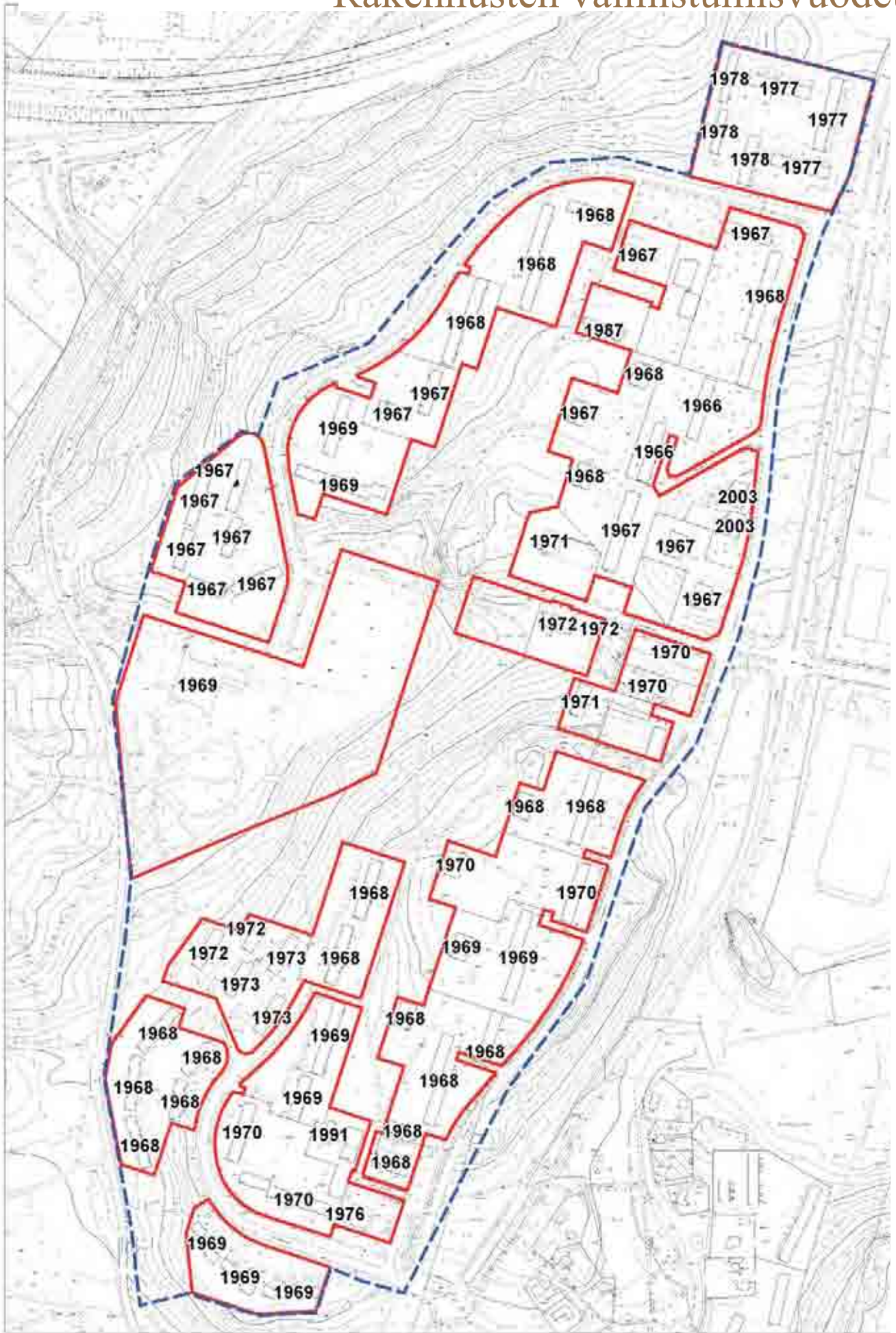
Asemakaavamuutokset Peltolammilla

Kaupunginosa	Kortteli	Tontti	Voimassa oleva kaava	Vanha kaava	Muutos
PELTOLAMMI	5950	1	-59	-57	Ei muutoksia
	5952	1	-57	-57	
	5953	4,6,7	-57	-57	
		5	-62	-57	Korttelissa 5953 on yhdistetty kaksi tonttia, koska aiemmin lämpökeskukselle varattu tontti jäi tarpeettomaksi. Rakennusalat korjattiin samalla siten, että rakennusten sijoitus oli maastollisesti parempi. Yhteenlaskettu rakennusoikeus säilyi suunnilleen ennallaan.
	5954	1	6399	-57	Vanhan kaavan mukaiset yleisen rakennuksen tontit 5954/1 ja 5962/2 muutettiin asuinkerrostalotonteiksi ja annettiin vuokratalojen rakennustoimikunnan käyttöön.
			-57	-57	
		11	3444	-57	Tonttijakoja ja täsmennyksiä, ei isoja muutoksia, välissä kaava 3112
		12	-61	-57	Aiemman kaavan edellyttämän keskuksen rakentaminen osoittautui käytännössä varsin vaikeaksi. Erilaiset yhteisöt eivät taloudellisista syistä johtuen pystyneet samanaikaiseen rakentamiseen, jota kaava edellytti. Kaava laadittiin uudelleen siten, että suunniteltiin uusi katu (Tilkonmäenkatu), johon eri tarkoituksiin varatut yleisten rakennusten tontit rajautuvat.
		13	5458	-57	välissä kaavat 61 ja 3444
		14	7690	-57	Peltolammin Opiskelija-asunnot Oy halusi saada tontin käyttämättömälle itäosalle kahden tornitalon rakennusoikeuden.
	5955	1,2,3,4	-61	-57	Ks. aik.
	5956	1,4	-57	-57	
		2,3	-60	-57	Täsmennyksiä vanhaan
	5957	4,5	-57	-57	
		9,10	6595	-57	Vanhan kaavan mukainen liike- ja toimistorakennusten tontin rakennusoikeutta lisättiin. Aiemmin e=0.18. Pysäköintiä järjesteltiin uudelleen.
	5958	1	-57	-57	
		4	3444	-57	Tonttijakoja ja täsmennyksiä, ei isoja muutoksia, välissä kaava 3112
	5959	1	-59	-57	Y -> Ys, Ak, rajauksia
	5960	1	-57	-57	
	5961	3	5127	-57	AL joka oli jäänyt toteutumatta muutettiin rivitalotontiksi, välissä kaava 3112
	5962	1,2	3444	-57	Tonttijakoja ja täsmennyksiä, ei isoja muutoksia, välissä kaava 3112
	puisto		5986	-57	välissä kaavat 2670, 3608, 4451

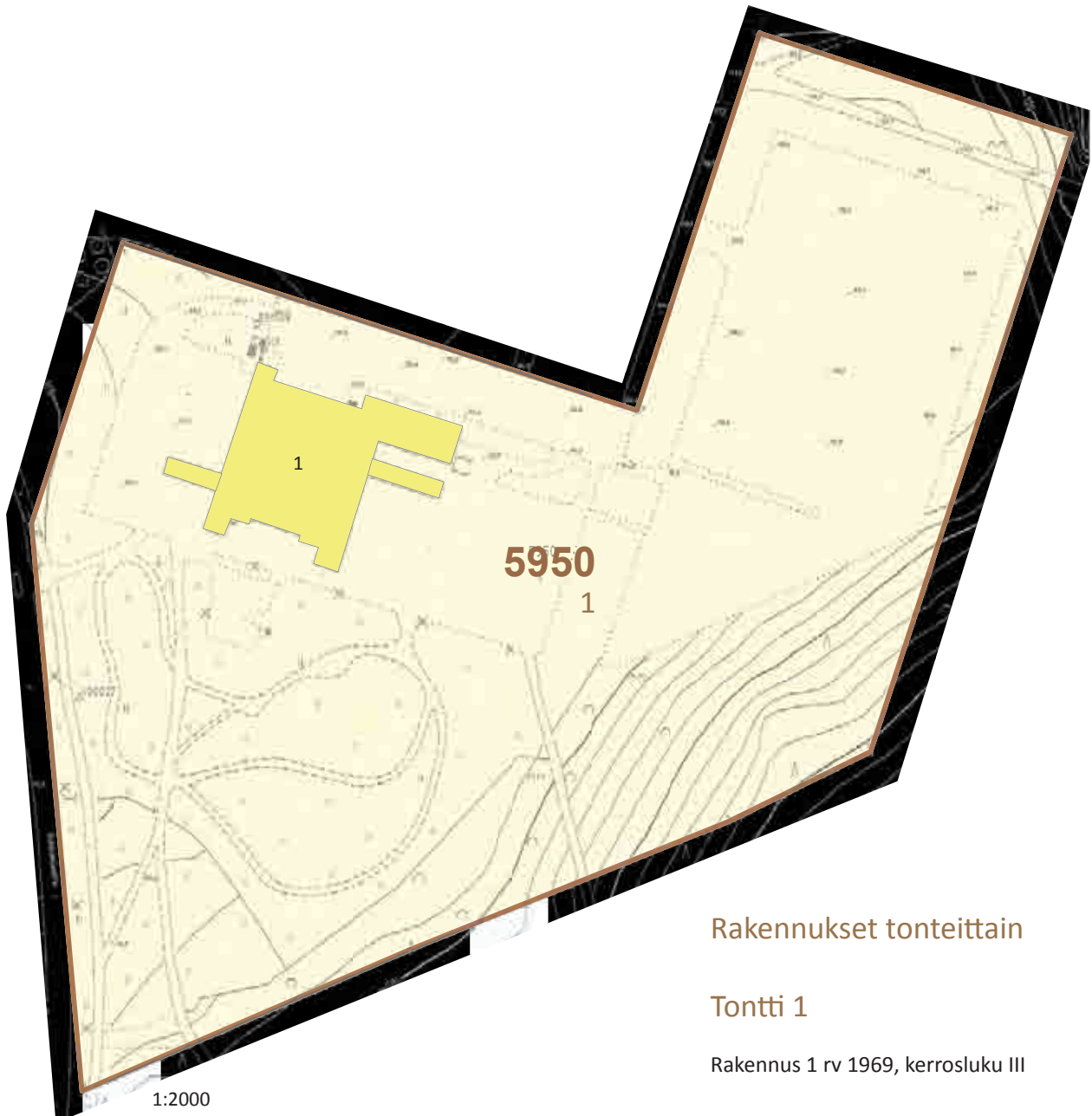
Korttelit ja korttelinumerot



Rakennusten valmistumisvuodet



Kortteli 5950



Rakennukset tonteittain

Tontti 1

Rakennus 1 rv 1969, kerrosluku III

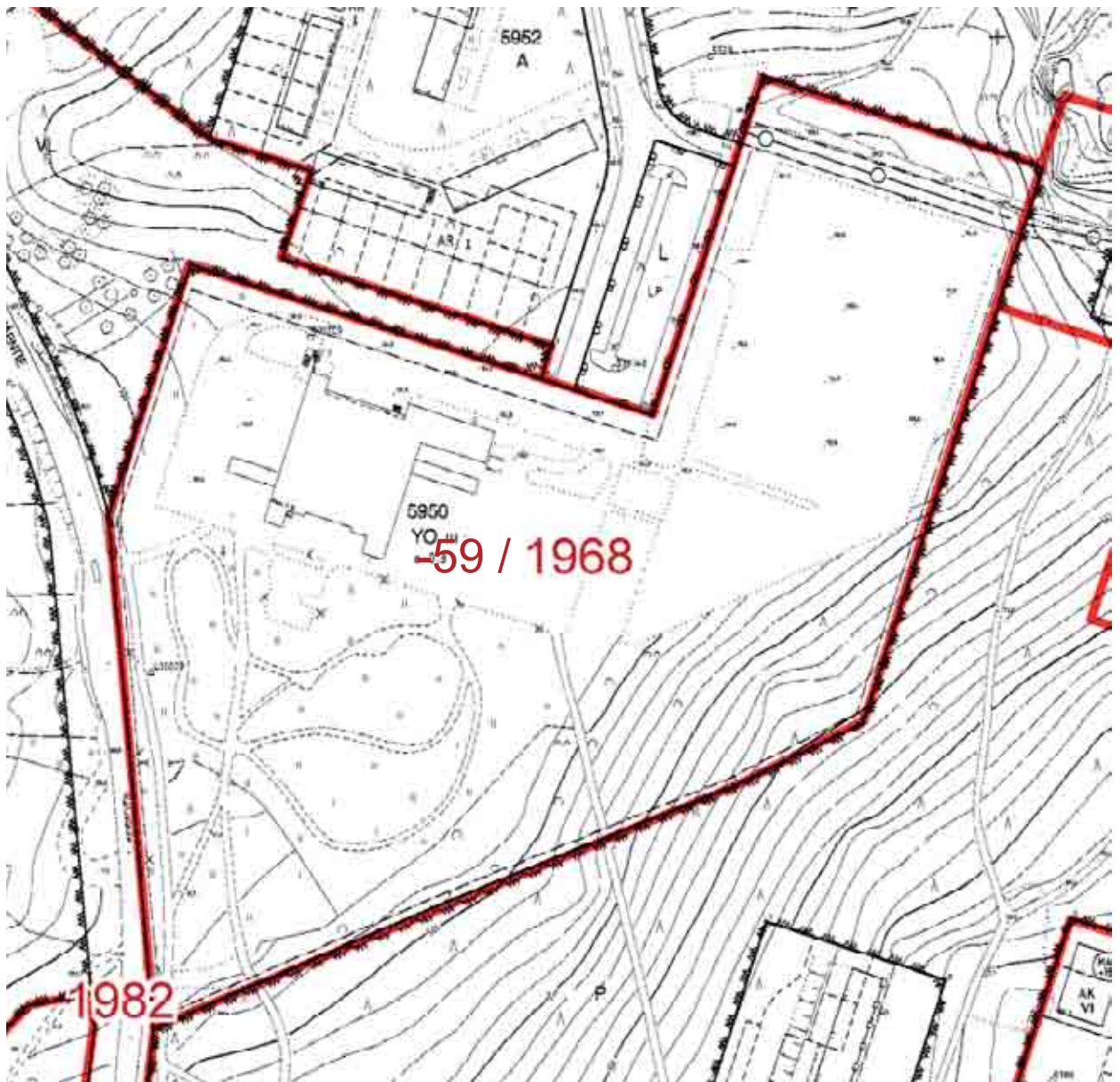
1:2000

AJANTASA-ASEMAKAAVA

-59 / 1968 KAAVAN NUMERO JA HYVÄKSYMISVUOSI



ASEMAKAAVA-ALUEEN RAJA



5950 Tontti 1



Kortteli 5950 Tontti 1 Rakennus 1
 Kuva: P25
 Osoite: Säätäjänkatu 16



Kortteli 5950 Tontti 1 Rakennus 1
 Kuvat: 275, 270, P1
 Osoite: Säätäjänkatu 16



Kortteli 5950 Tontti 1 Rakennus 1
 Kuva: P2
 Osoite: Säätäjänkatu 16

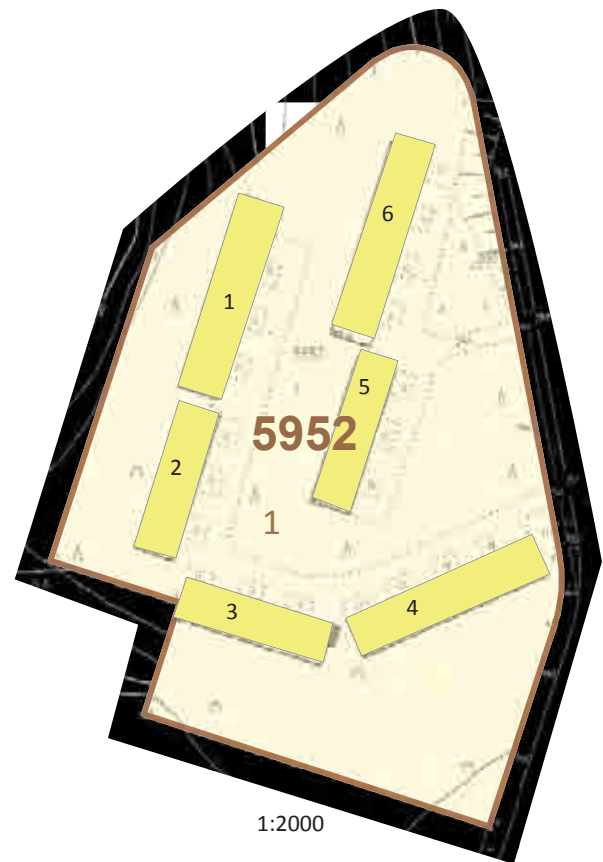


Kortteli 5952

Rakennukset tonteittain

Tontti 1

Rakennus 1 rv 1967, kerrosluku ½l
 Rakennus 2 rv 1967, kerrosluku ½l
 Rakennus 3 rv 1967, kerrosluku ½l
 Rakennus 4 rv 1967, kerrosluku ½l
 Rakennus 5 rv 1967, kerrosluku ½l
 Rakennus 6 rv 1967, kerrosluku ½l

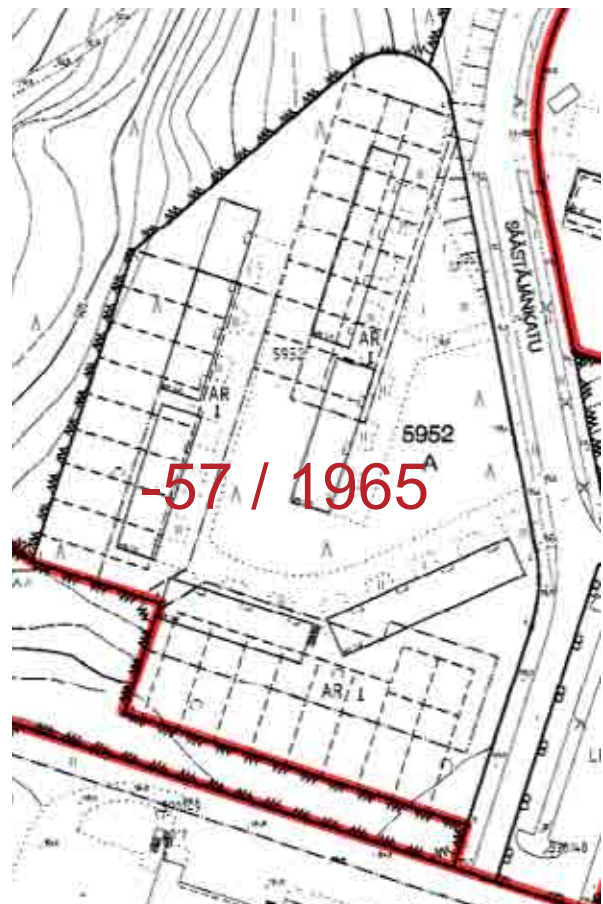


AJANTASA-ASEMAKAAVA

-57/1968 KAAVAN NUMERO JA HYVÄKSYMISVUOSI



ASEMAKAAVA-ALUEEN RAJA



5952 Tontti 1



Kortteli 5952 Tontti 1 Rakennukset 4, 6
Kuvat: 257, 252
Osoite: säästäjänkatu 14, 4



Kortteli 5952 Tontti 1 Rakennukset 4, 2, 5
Kuvat: P2, 258, 260
Osoite: Säästäjänkatu 14, 10 ,6



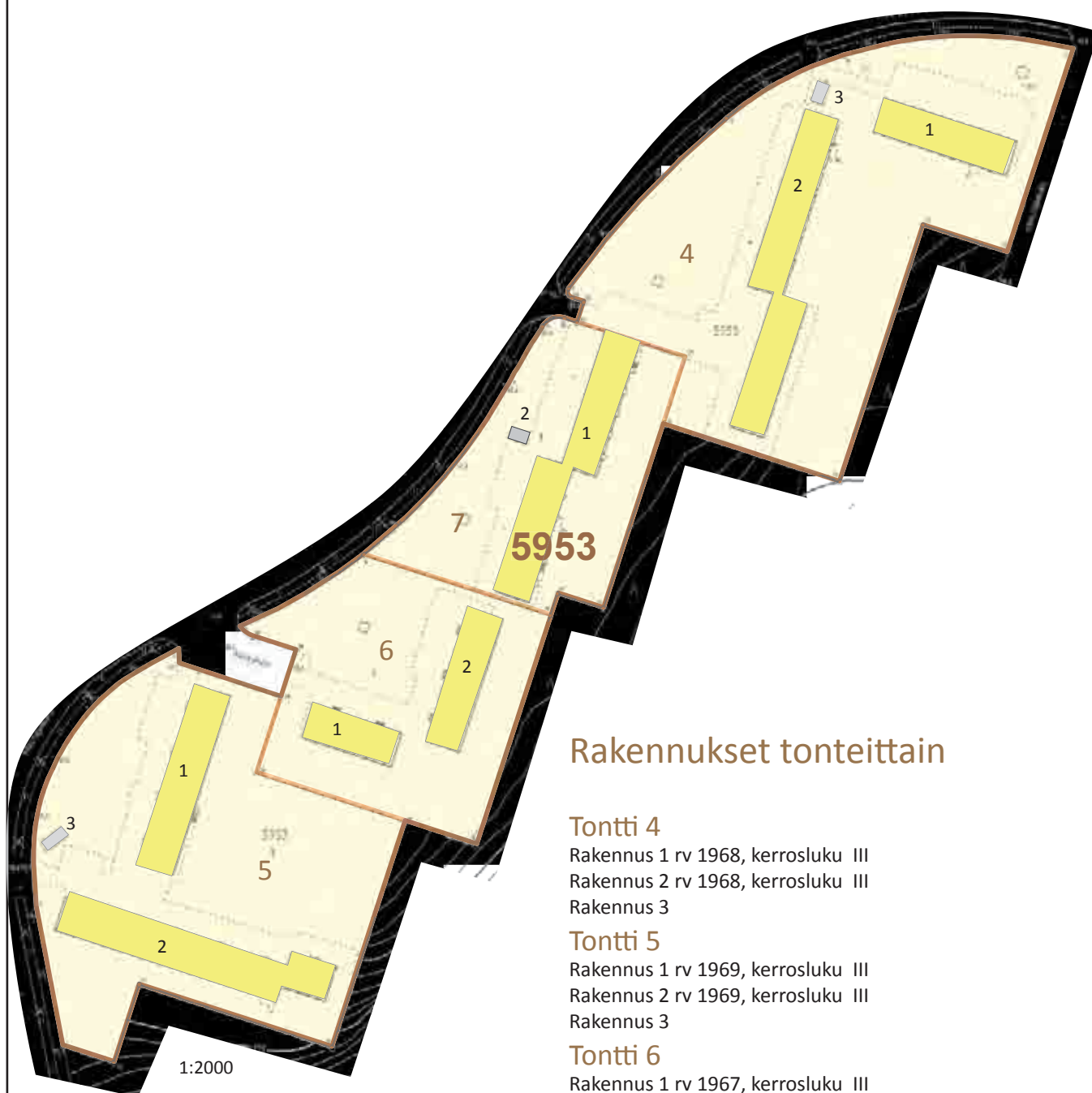
Kortteli 5952 Tontti 1 Rakennukset 5, 6
Kuva: P2
Osoite: Säästäjänkatu 6, 4



Kortteli 5952 Tontti 1 Rakennukset 2, 1
Kuva: P2
Osoite: Säästäjänkatu 10, 8



Kortteli 5953



Rakennukset tonteittain

Tontti 4

Rakennus 1 rv 1968, kerrosluku III
 Rakennus 2 rv 1968, kerrosluku III
 Rakennus 3

Tontti 5

Rakennus 1 rv 1969, kerrosluku III
 Rakennus 2 rv 1969, kerrosluku III
 Rakennus 3

Tontti 6

Rakennus 1 rv 1967, kerrosluku III
 Rakennus 2 rv 1967, kerrosluku III

Tontti 7

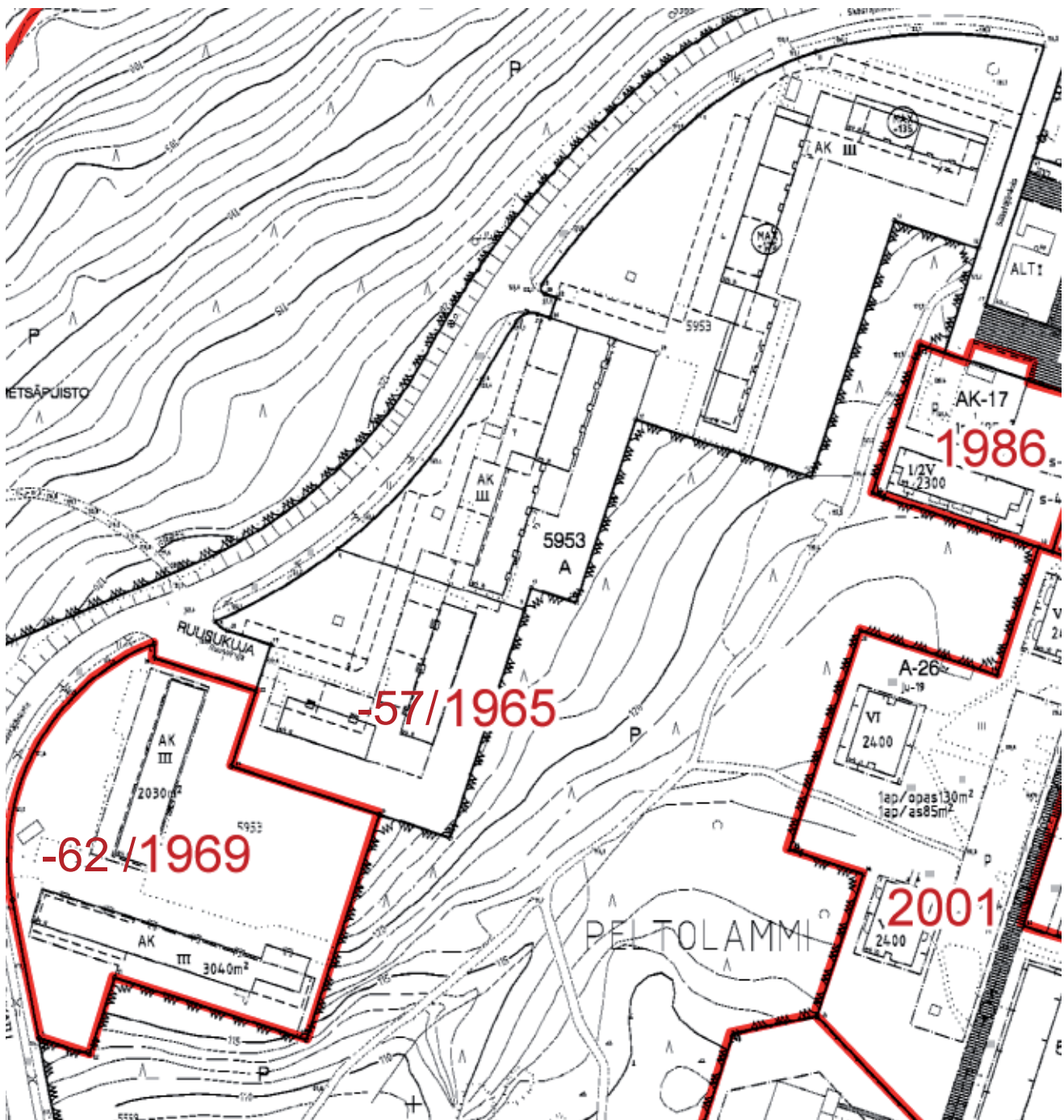
Rakennus 1 rv 1968, kerrosluku III
 Rakennus 2

AJANTASA-ASEMAKAAVA

-59 / 1968 KAAVAN NUMERO JA HYVÄKSYMISVUOSI



ASEMAKAAVA-ALUEEN RAJA



5953 Tontti 4



Kortteli 5953 Tontti 4 Rakennukset 2, 1
Kuva: 197
Osoite: Säätäjänkatu 9, 7

Kortteli 5953 Tontti 4 Rakennus 2
Kuva: 198
Osoite: Säätäjänkatu 9

Kortteli 5953 Tontti 4 Rakennus 2
Kuva: 203
Osoite: Säätäjänkatu 9



Kortteli 5953 Tontti 4 Rakennukset 1, 3, 2
Kuva: 204
Osoite: Säätäjänkatu 7, 9

Kortteli 5953 Tontti 4 Rakennus 2
Kuva: 206
Osoite: Säätäjänkatu 9



Kortteli 5953 Tontti 4 Rakennus 3
Kuva: P30
Osoite: Säätäjänkatu 9



Kortteli 5953 Tontti 4 Rakennus 1
Kuva: P31
Osoite: Säätäjänkatu 7

5953 Tontti 5



Kortteli 5953 Tontti 5 Rakennus 2
 Kuva: 229
 Osoite: Säästäjänkatu 19

Kortteli 5953 Tontti 5 Rakennukset 2, 1
 Kuva: 230
 Osoite: Säästäjänkatu 19, 17

Kortteli 5953 Tontti 5 Rakennus 1
 Kuva: 228
 Osoite: Säästäjänkatu 17



Kortteli 5953 Tontti 5 Rakennus 2
 Kuva: P28
 Osoite: Säästäjänkatu 19

Kortteli 5953 Tontti 5 Rakennus 1
 Kuva: 245
 Osoite: Säästäjänkatu 17

Kortteli 5953 Tontti 5 Rakennukset 3, 1
 Kuva: 73
 Osoite: Säästäjänkatu 17

5953 Tontti 6



Kortteli 5953 Tontti 6 Rakennukset 1, 2
 Kuva: 217
 Osoite: Säestäjänkatu 13, 15



Kortteli 5953 Tontti 6 Rakennus 1
 Kuva: P29
 Osoite: Säestäjänkatu 15



Kortteli 5953 Tontti 6 Rakennus 2
 Kuva: 220
 Osoite: Säestäjänkatu 13



Kortteli 5953 Tontti 6 Rakennus 1, 2
 Kuva: 219
 Osoite: Säestäjänkatu 13, 15

5953 Tontti 7



Kortteli 5953 Tontti 7 Rakennukset 2, 1
 Kuva: 216
 Osoite: Säestäjänkatu 11



Kortteli 5953 Tontti 7 Rakennus 1
 Kuva: 208
 Osoite: Säestäjänkatu 11



Kortteli 5953 Tontti 7 Rakennus 1, 1 (T6)
 Kuva: 215
 Osoite: Säestäjänkatu 11

Kortteli 5954 pohjoinen osa



Rakennukset tonteittain

Tontti 1

Rakennus 1 rv 1987, kerrosluvu V
Rakennus 2

Tontti 2

Rakennus 1 rv 1967, kerrosluvu I

Tontti 3

Rakennus 1 rv 1968, kerrosluvu V
Rakennus 2 rv 1968, kerrosluvu I

Tontti 4

Rakennus 1 rv 1967, kerrosluvu III
Rakennus 2 rv 1968, kerrosluvu III

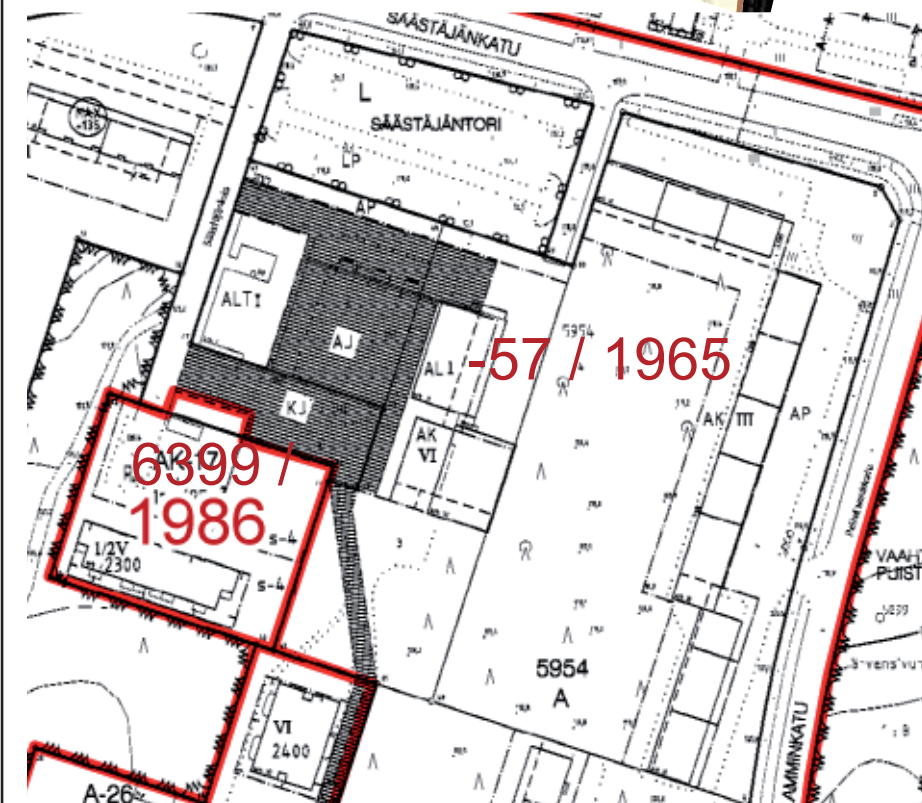


AJANTASA-ASEMAKAAVA

-59 / 1968 KAAVAN NUMERO JA HYVÄKSYMISVUOSI



ASEMAKAAVA-ALUEEN RAJA



5954 Tontti 1



Kortteli 5954 Tontti 1 Rakennukset 2, 1
 Kuva: 195
 Osoite: Säätäjänkuja 4

Kortteli 5954 Tontti 1 Rakennus 1
 Kuva: 312
 Osoite: Säätäjänkuja 4



Kortteli 5954 Tontti 1 Rakennus 1
 Kuva: 310
 Osoite: Säätäjänkuja 4

5954 Tontti 2

Kortteli 5954 Tontti 2 Rakennus 1, 2 (T3)
 Kuva: 125
 Osoite: Säätäjänkuja 2



Kortteli 5954 Tontti 2 Rakennus 1
 Kuva: 189
 Osoite: Säätäjänkuja 2



Kortteli 5954 Tontti 2 Rakennus 1
 Kuva: 306
 Osoite: Säätäjänkuja 2



Kortteli 5954 Tontti 2 Rakennus 1, 2 (T3)
 Kuva: 196
 Osoite: Säätäjänkuja 2

5954 Tontti 3



Kortteli 5954 Tontti 3 Rakennus 1
 Kuva: 306
 Osoite: Säätäjänkatu 5



Kortteli 5954 Tontti 3 Rakennus1
 Kuva: 324
 Osoite: Säätäjänkatu 5



Kortteli 5954 Tontti 3 Rakennus 2
 Kuva: 309
 Osoite: Säätäjänkatu 3



Kortteli 5954 Tontti 3 Rakennus 1
 Kuva: 308
 Osoite: Säätäjänkatu 5



Kortteli 5954 Tontti 3 Rakennus (T4R1), 1, 2
 Kuva: P23
 Osoite: Säätäjänkatu 3, 5



Kortteli 5954 Tontti 4 Rakennus 1
 Kuva: 183
 Osoite: Säästäjänkatu 1



Kortteli 5954 Tontti 4 Rakennus 1
 Kuva: 319
 Osoite: Säästäjänkatu 1



Kortteli 5954 Tontti 4 Rakennukset 2, 1
 Kuva: 320
 Osoite: Peltolamminkatu 2



Kortteli 5954 Tontti 4 Rakennus 2
 Kuva: 327
 Osoite: Peltolamminkatu 2



Kortteli 5954 Tontti 4 Rakennus 2
 Kuva: 330
 Osoite: Peltolamminkatu 2



Kortteli 5954 Tontti 4 Rakennus 1
 Kuva: P22
 Osoite: Säästäjänkatu 1

Kortteli 5954 eteläinen osa



Rakennukset tonteittain

Tontti 10

Rakennus 1 rv 1966, kerros-luku III

Rakennus 2 rv 1966, kerros-luku III

Tontti 11

Rakentamaton

Tontti 12

Rakennus 1 rv 1971, kerros-luku II

Tontti 13

Rakennus 1 rv 1967, kerros-luku VII

Rakennus 2 rv 1967, kerros-luku VII

Rakennus 3

Rakennus 4

Tontti 14

Rakennus 1 rv 1968, kerros-luku VI

Rakennus 2 rv 1967, kerros-luku III

Rakennus 3 rv 1968, kerros-luku VI

Rakennus 4 rv 1967, kerros-luku VI

Rakennus 5

Rakennus 6

Rakennus 7 rv 2003, kerros-luku VII

Rakennus 8 rv 2003, kerros-luku VII

Rakennus 9

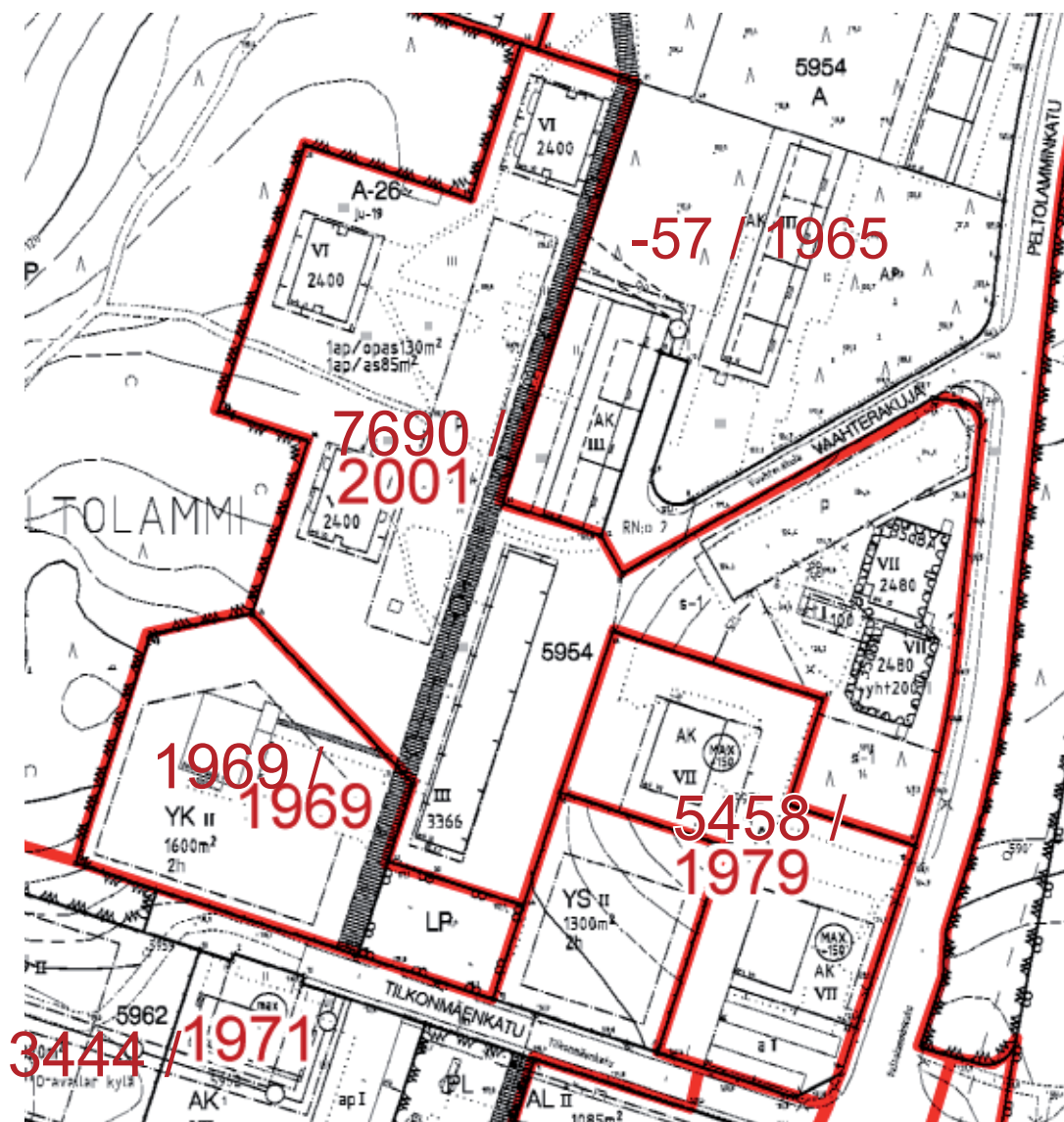


AJANTASA-ASEMAKAAVA

-59 / 1968 KAAVAN NUMERO JA HYVÄKSYMISVUOSI



ASEMAKAAVA-ALUEEN RAJA



5954 Tontti 10



Kortteli 5954 Tontti 10 Rakennukset 2, 1
 Kuva: P21
 Osoite: Vaahterakuja 4, 2



Kortteli 5954 Tontti 10 Rakennus 1
 Kuva: 329
 Osoite: Vaahterakuja 2



Kortteli 5954 Tontti 10 Rakennukset 1, 2
 Kuva: 303
 Osoite: Vaahterakuja 2, 4

5954 Tontti 12



Kortteli 5954 Tontti 12 Rakennus 1
 Kuva: 291
 Osoite: Tilkonmäenkatu 4



Kortteli 5954 Tontti 12 Rakennus 1
 Kuva: 293
 Osoite: Tilkonmäenkatu 4

5954 Tontti 13



Kortteli 5954 Tontti 13 Rakennukset 4, 2, 3
Kuva: 356
Osoite: Peltolamminkatu 6



Kortteli 5954 Tontti 13 Rakennukset 2, 3, 4
Kuva: 356
Osoite: Peltolamminkatu 6



Kortteli 5954 Tontti 13 Rakennukset 2, 1
Kuva: 344
Osoite: Peltolamminkatu 6, 4



Kortteli 5954 Tontti 13 Rakennukset 2, 1
Kuva: 344
Osoite: Peltolamminkatu 6, 4

5954 Tontti 14: R1-4, 8



Kortteli 5954 Tontti 14 Rakennukset 3, 4, 5, 1, (T10 R2), 2
Kuva: P26
Osoite: Vaahterakuja 3, 5, 7, 9



Kortteli 5954 Tontti 14 Rakennus 1
Kuva: 304
Osoite: Vaahterakuja 9



Kortteli 5954 Tontti 14 Rakennukset 3, 4
Kuva: P5
Osoite: Vaahterakuja 5, 7

5954 Tontti 14: R4-7



Kortteli 5954 Tontti 14 Rakennus 2

Kuva: P4

Osoite: Vaahterakuja 3



Kortteli 5954 Tontti 14 Rakennus 2

Kuva: 340

Osoite: Vaahterakuja 3



Kortteli 5954 Tontti 14 Rakennus 8

Kuva: 335

Osoite: Vaahterakuja 1



Kortteli 5954 Tontti 14 Rakennukset 7, 8

Kuva: 349

Osoite: Vaahterakuja 1

Kortteli 5956 pohjoinen osa



Rakennukset tonteittain

Tontti 1

Rakennus 1 rv 1968, kerrosluku III
Rakennus 2 rv 1968, kerrosluku VI

Tontti 2

Rakennus 1 rv 1970, kerrosluku III
Rakennus 2 rv 1970, kerrosluku VI

Tontti 3

Rakennus 1 rv 1969, kerrosluku III
Rakennus 2 rv 1969, kerrosluku VI
Rakennus 3

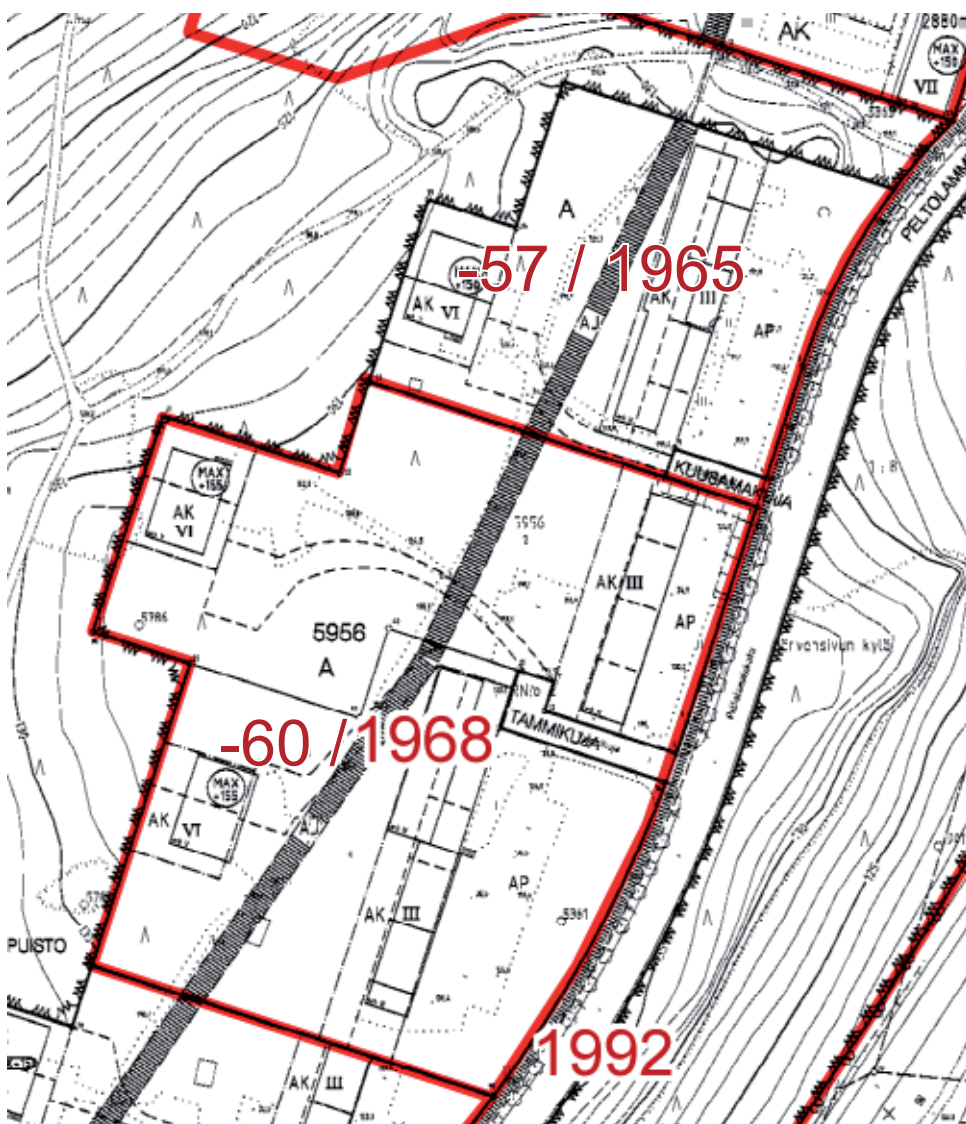


AJANTASA-ASEMAKAAVA

-59 / 1968 KAAVAN NUMERO JA HYVÄKSYMISVUOSI



ASEMAKAAVA-ALUEEN RAJA



5956 Tontti 1



Kortteli 5956 Tontti 1 Rakennus 1
 Kuva: 373
 Osoite: Kuusamakuja 2

Kortteli 5956 Tontti 1 Rakennus 1
 Kuva: 375
 Osoite: Kuusamakuja 2

5956 Tontti 2



Kortteli 5956 Tontti 2 Rakennus 1
 Kuva: 377
 Osoite: Tammikuja 2

Kortteli 5956 Tontti 2 Rakennukset 1,(T3R1)
 Kuva: 381
 Osoite: Tammikuja 2

Kortteli 5956 Tontti 2 Rakennus 2
 Kuva: 383
 Osoite: Tammikuja 4



Kortteli 5956 Tontti 2 Rakennus 1
 Kuva: 376
 Osoite: Tammikuja 2

Kortteli 5956 Tontti 2 Rakennus 1
 Kuva: 461
 Osoite: Tammikuja 2

5954 Tontti 3



Kortteli 5956 Tontti 3 Rakennus 1
 Kuva: 457
 Osoite: Tammikuja 1

Kortteli 5956 Tontti 3 Rakennukset 1,(T2R1)
 Kuva: 462
 Osoite: Tammikuja 1

Kortteli 5956 Tontti 3 Rakennus 1
 Kuva: 384
 Osoite: Tammikuja 1



Kortteli 5956 Tontti 3 Rakennus 2
 Kuva: 388
 Osoite: Tammikuja 3

Kortteli 5956 Tontti 3 Rakennus 2
 Kuva: P8
 Osoite: Tammikuja 3

Kortteli 5956 eteläinen osa

Rakennukset tonteittain

Tontti 4

Rakennus 1 rv 1968, kerrosluku III
 Rakennus 2 rv 1968, kerrosluku III
 Rakennus 3 rv 1968, kerrosluku VI
 Rakennus 4 rv 1968, kerrosluku III
 Rakennus 5

Tontti 6

Rakennus 1 rv 1968, kerrosluku I

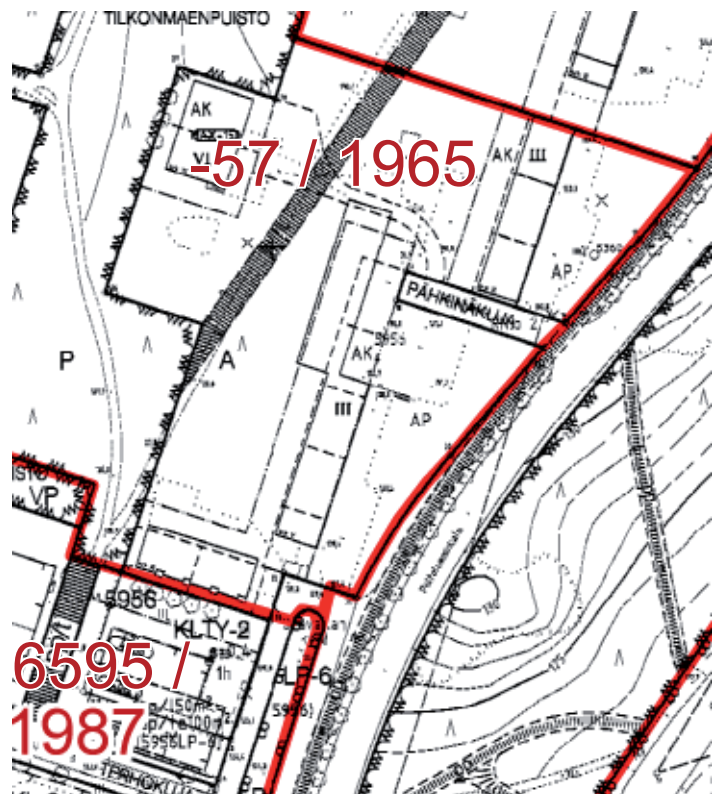


AJANTASA-ASEMAKAAVA

-59 / 1968 KAAVAN NUMERO JA HYVÄKSYMISVUOSI



ASEMAKAAVA-ALUEEN RAJA



5956 Tontti 4



Kortteli 5956 Tontti 4 Rakennukset 1, 2
 Kuva: P20
 Osoite: Pähkinäkuja 1, 2



Kortteli 5956 Tontti 4 Rakennus 4
 Kuva: 395
 Osoite: Peltolamminkatu 30



Kortteli 5956 Tontti 4 Rakennus 2
 Kuva: 456
 Osoite: Pähkinäkuja 2



Kortteli 5956 Tontti 4 Rakennukset 1, 3
 Kuva: P10
 Osoite: Pähkinäkuja 1, 4



Kortteli 5956 Tontti 6 Rakennus 1
Kuva: P20
Osoite: Peltolamminkatu 36

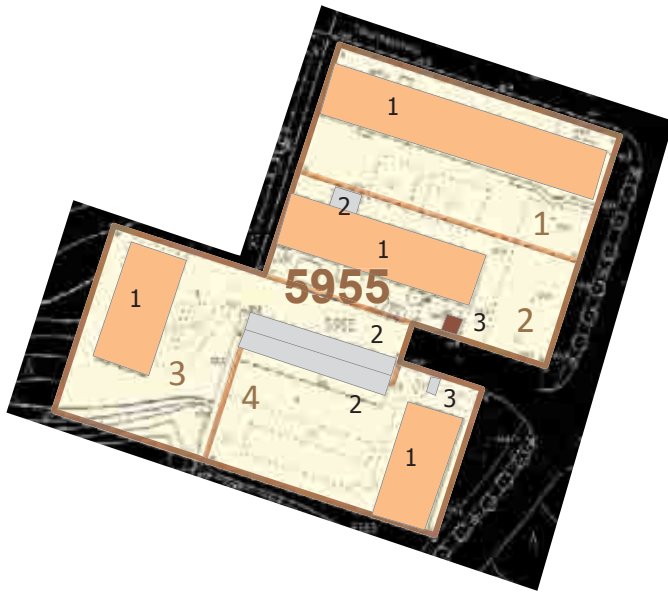


Kortteli 5956 Tontti 6 Rakennus 1
Kuva: 450
Osoite: Peltolamminkatu 36



Kortteli 5956 Tontti 6 Rakennus 1
Kuva: P11
Osoite: Peltolamminkatu 36

Kortteli 5955



Rakennukset tonteittain

Tontti 1

Rakennus 1 rv 1970, kerrosluku I

Tontti 2

Rakennus 1 rv 1970, kerrosluku I

Rakennus 2

Rakennus 3

Tontti 3

Rakennus 1 rv 1971, kerrosluku VII

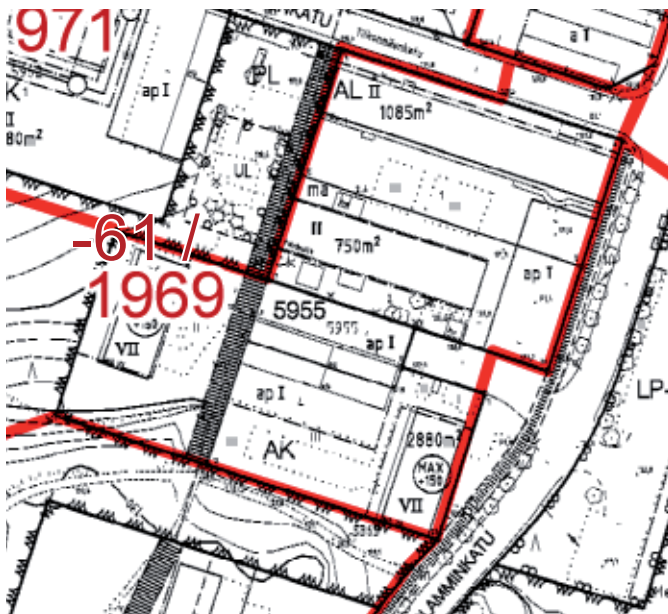
Rakennus 2

Tontti 4

Rakennus 1 rv 1972, kerrosluku VII

Rakennus 2

Rakennus 3



AJANTASA-ASEMAKAAVA

-59 / 1968

KAAVAN NUMERO JA HYVÄKSY-
MISVUOSI



ASEMAKAAVA-ALUEEN RAJA

5955 Tontti 1



Kortteli 5955 Tontti 1 Rakennus 1
Kuva: P6
Osoite: Peltolamminkatu 10



Kortteli 5955 Tontti 1 Rakennus 1 (oik.)
Kuva: 363
Osoite: Peltolamminkatu 10



Kortteli 5955 Tontti 1 Rakennus 1 (oik.)
Kuva: 353
Osoite: Peltolamminkatu 10

5955 Tontti 2



Kortteli 5955 Tontti 1 Rakennus 1 oikealla
Kuva: 364
Osoite: Peltolamminkatu 10



Kortteli 5955 Tontti 2 Rakennus 3, 1 ,taustalla (T3R1)
Kuva: 362
Osoite: Peltolamminkatu 12



Kortteli 5955 Tontti 2 Rakennus 1 (oik.)
Kuva: 364
Osoite: Peltolamminkatu 12



Kortteli 5955 Tontti 2 Rakennus 2, 1
Kuva: 351
Osoite: Peltolamminkatu 12

5955 Tontti 3



Kortteli 5955 Tontti 3 Rakennukset 2, 1, (T2R1)
 Kuva: 368
 Osoite: Peltolamminkatu 14



Kortteli 5955 Tontti 3 Rakennus 1 takana
 Kuva: 363
 Osoite: Peltolamminkatu 14



Kortteli 5955 Tontti 3 Rakennus 2
 Kuva: 370
 Osoite: Peltolamminkatu 14

5955 Tontti 4



Kortteli 5955 Tontti 4 Rakennus 2
 Kuva: 371
 Osoite: Peltolamminkatu 16

Kortteli 5955 Tontti 4 Rakennus 1
 Kuva: 367
 Osoite: Peltolamminkatu 16

Kortteli 5957



Rakennukset tonteittain

Tontti 4

Rakennus 1 rv 1969, kerrosluvu III
Rakennus 2 rv 1969, kerrosluvu III
Rakennus 3

Tontti 5

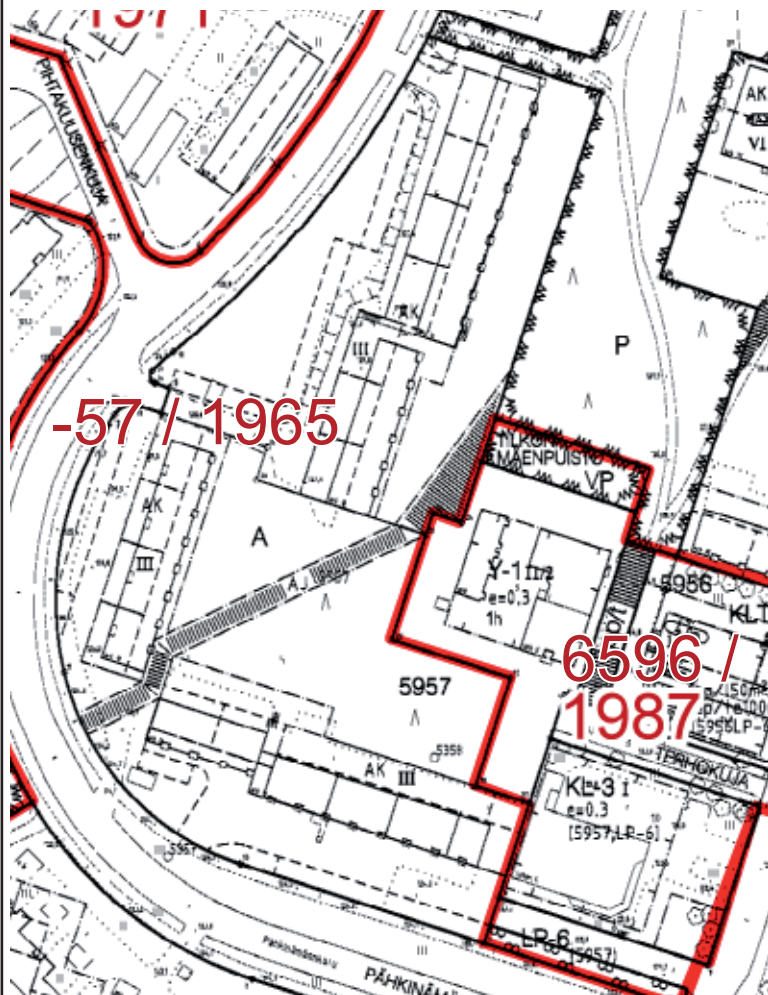
Rakennus 1 rv 1970, kerrosluvu III
Rakennus 2 rv 1970, kerrosluvu III
Rakennus 3

Tontti 9

Rakennus 1 rv 1991, kerrosluvu I-II
Rakennus 2 rv 1991, kerrosluvu I
Rakennus 3

Tontti 10

Rakennus 1 rv 1976, kerrosluvu I



AJANTASA-ASEMAKAAVA

-59 / 1968 KAAVAN NUMERO JA HY-
VÄKSYMISVUOSI



ASEMAKAAVA-ALUEEN
RAJA

5957 Tontti 4



Kortteli 5957 Tontti 4 Rakennus 2
Kuva: 411
Osoite: Pähkinämäenkatu 6



Kortteli 5957 Tontti 4 Rakennus 2
Kuva: 414
Osoite: Pähkinämäenkatu 6



Kortteli 5957 Tontti 4 Rakennus 1
Kuva: 414
Osoite: Pähkinämäenkatu 6

5957 Tontti 5



Kortteli 5957 Tontti 5 Rakennukset 1, 3
Kuva: 437
Osoite: Pähkinämäenkatu 2



Kortteli 5957 Tontti 5 Rakennus 1
Kuva: 444
Osoite: Pähkinämäenkatu 2



Kortteli 5957 Tontti 5 Rakennukset 2, 1
Kuva: 435
Osoite: Pähkinämäenkatu 2, 4



Kortteli 5957 Tontti 5 Rakennukset 2, 3, 1
Kuva: 118
Osoite: Pähkinämäenkatu 2, 4



Kortteli 5957 Tontti 5 Rakennus 1
Kuva: 120
Osoite: Pähkinämäenkatu 2

5957 Tontti 9



Kortteli 5957 Tontti 9 Rakennus 1
Kuva: 397
Osoite: Terhokuja 5

Kortteli 5957 Tontti 9 Rakennukset 2, 1
Kuva: 402
Osoite: Terhokuja 5

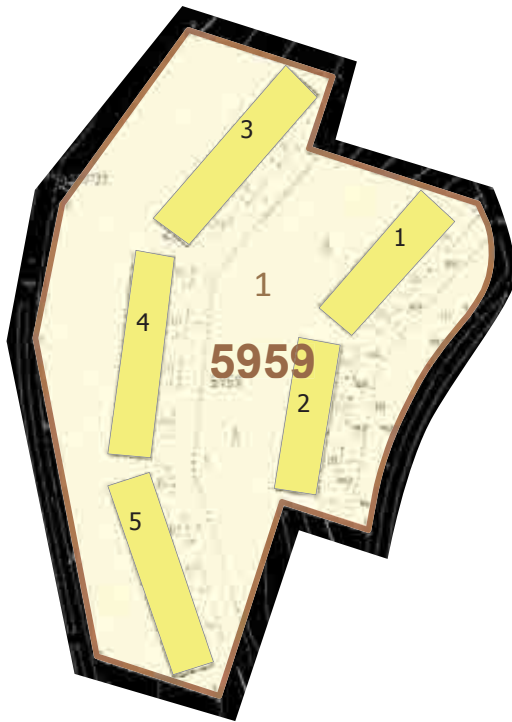
5957 Tontti 10



Kortteli 5957 Tontti 10 Rakennus 1
Kuva: 446
Osoite: Terhokuja 1

Kortteli 5957 Tontti 10 Rakennus 1
Kuva: 448
Osoite: Terhokuja 1

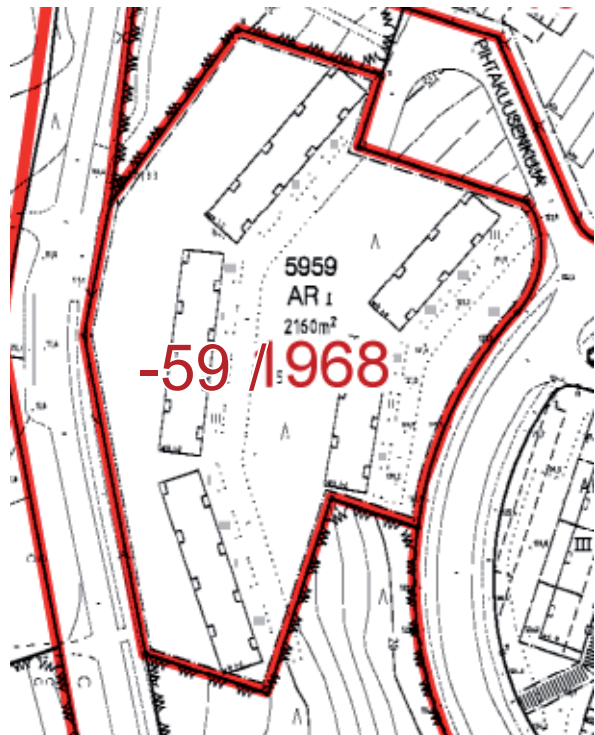
Kortteli 5959



Rakennukset tonteittain

Tontti 1

- Rakennus 1 rv 1968, kerrosluku I
- Rakennus 2 rv 1968, kerrosluku I
- Rakennus 3 rv 1968, kerrosluku I
- Rakennus 4 rv 1968, kerrosluku I
- Rakennus 5 rv 1968, kerrosluku I



AJANTASA-ASEMAKAAVA

-59 / 1968

KAAVAN NUMERO JA HYVÄKSY-
MISVUOSI



ASEMAKAAVA-ALUEEN RAJA



Kortteli 5959 Tontti 1 Rakennus 3
Kuva: 427
Osoite: Pihtakuusenkatu 3



Kortteli 5959 Tontti 1 Rakennukset 4, 5
Kuva: 100
Osoite: Rukkamäentie 15



Kortteli 5959 Tontti 1 Rakennus 2
Kuva: 434
Osoite: Pähkinämäenkatu 3



Kortteli 5959 Tontti 1 Rakennus 2
Kuva: 430
Osoite: : Pähkinämäenkatu 3

Kortteli 5958



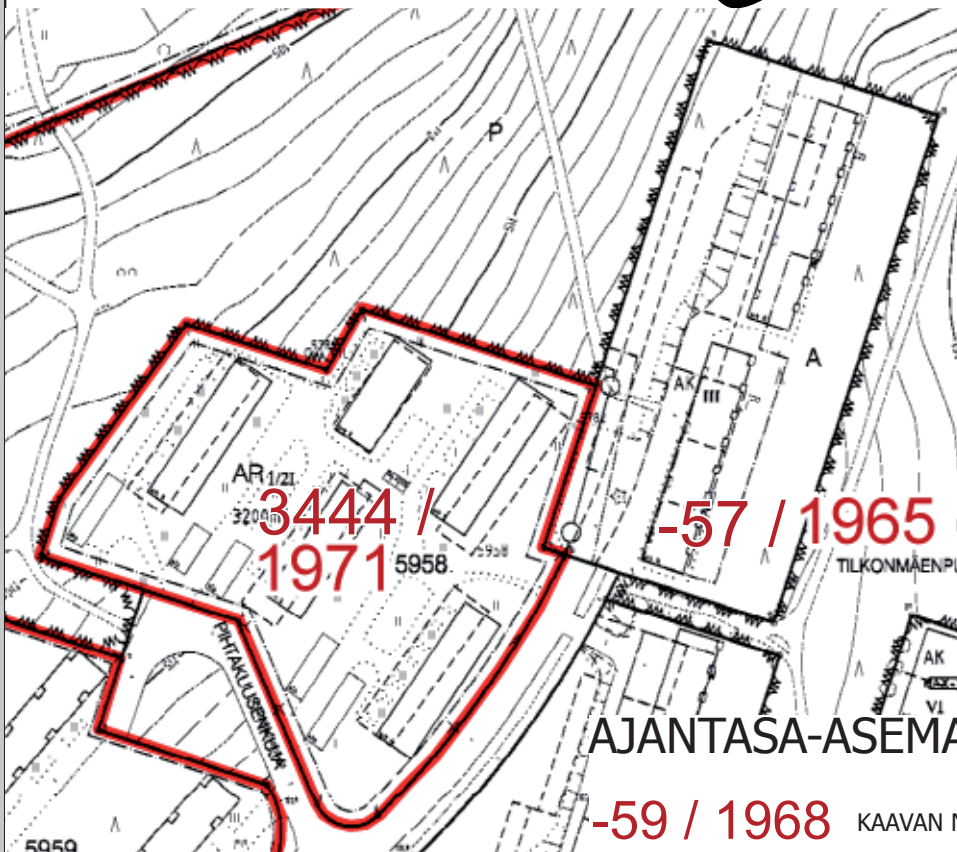
Rakennukset tonteittain

Tontti 1

Rakennus 1 rv 1968, kerrosluku III
Rakennus 2 rv 1968, kerrosluku III

Tontti 4

Rakennus 1 rv 1973, kerrosluku ½I
Rakennus 2 rv 1973, kerrosluku ½I
Rakennus 3 rv 1973, kerrosluku ½I
Rakennus 4 rv 1973, kerrosluku ½I
Rakennus 5 rv 1973, kerrosluku ½I
Rakennus 6
Rakennus 7
Rakennus 8
Rakennus 9
Rakennus 10



AJANTASA-ASEMAKAAVA

-59 / 1968 KAAVAN NUMERO JA HYVÄKSYMISVUOSI



ASEMAKAAVA-ALUEEN RAJA

5958 Tontti 1



Kortteli 5958 Tontti 1 Rakennukset 2, 1
 Kuva: 95
 Osoite: Pähkinämäenkatu 8

Kortteli 5958 Tontti 1 Rakennus1
 Kuva: 95
 Osoite: Pähkinämäenkatu 8

5958 Tontti 4



Kortteli 5958 Tontti 4 Rakennus 4
 Kuva: 419
 Osoite: Pihtakuusenkatu 2

Kortteli 5958 Tontti 4 Rakennus 1
 Kuva: 420
 Osoite: Pihtakuusenkatu 2

Kortteli 5958 Tontti 4 Rakennukset 3, 2
 Kuva: 421
 Osoite: Pihtakuusenkatu 2



Kortteli 5958 Tontti 4 Rakennukset 10, 5
 Kuva: 419
 Osoite: Pihtakuusenkatu 2

Kortteli 5960

Rakennukset tonteittain

Tontti 1

Rakennus 1 rv 1969, kerrosluku ½l

Rakennus 2 rv 1969, kerrosluku ½l

Rakennus 3 rv 1969, kerrosluku ½l

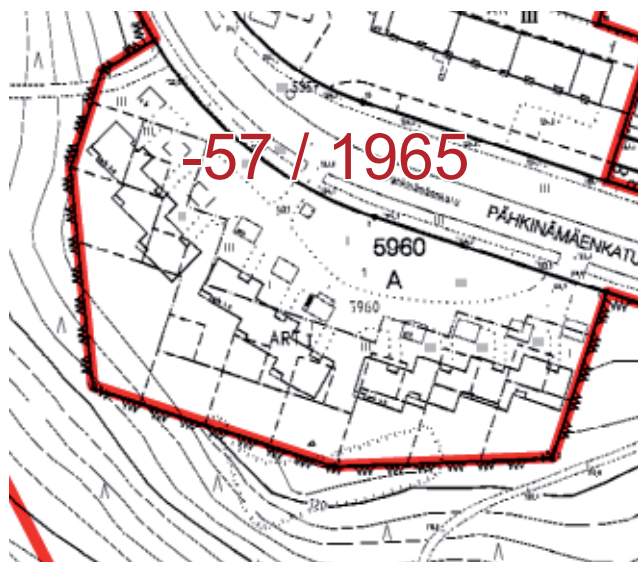


AJANTASA-ASEMAKAAVA

-59 / 1968 KAAVAN NUMERO JA HYVÄKSYMISVUOSI



ASEMAKAAVA-ALUEEN RAJA





Kortteli 5960 Tontti Rakennukset 9-12
Kuva: 438
Osoite: Pähkinämäenkatu 1

Kortteli 5960 Tontti Rakennukset 12, 13
Kuva: 439
Osoite: Pähkinämäenkatu 1

Kortteli 5960 Tontti Rakennukset 1, 6, 7
Kuva: 441
Osoite: Pähkinämäenkatu 1



Kortteli 5960 Tontti Rakennukset 2, 1, 11
Kuva: 106
Osoite: Pähkinämäenkatu 1

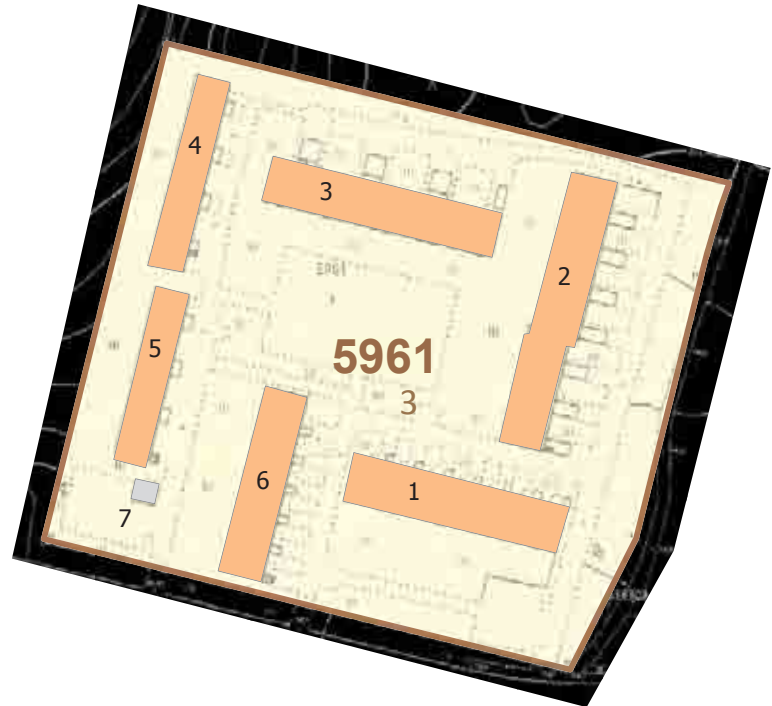
Kortteli 5961



Rakennukset tonteittain

Tontti 3

- Rakennus 1 rv 1977, kerrosluku I
- Rakennus 2 rv 1977, kerrosluku I
- Rakennus 3 rv 1977, kerrosluku I
- Rakennus 4 rv 1977, kerrosluku II
- Rakennus 5 rv 1977, kerrosluku II
- Rakennus 6 rv 1977, kerrosluku I

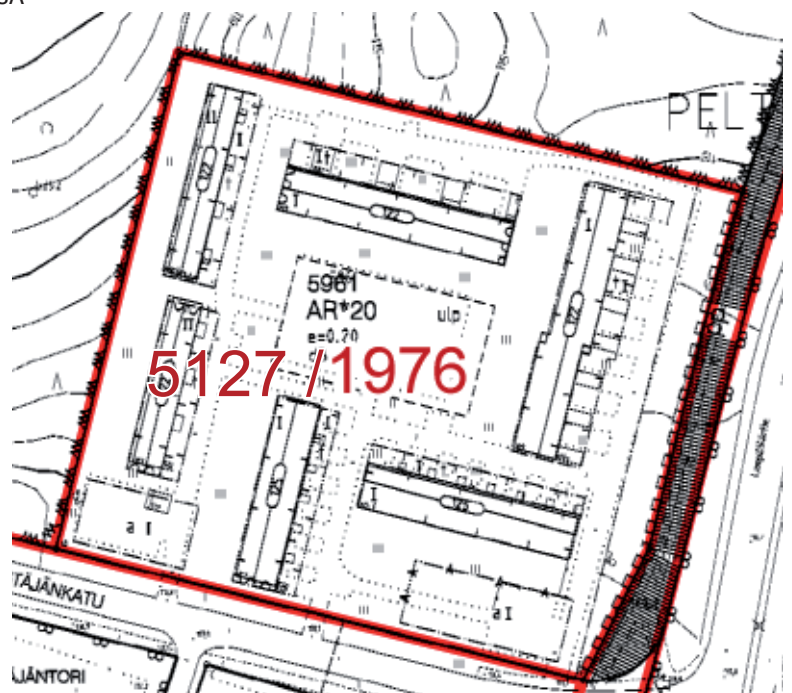


AJANTASA-ASEMAKAAVA

-59 / 1968 KAAVAN NUMERO JA HYVÄKSYMISVUOSI



ASEMAKAAVA-ALUEEN RAJA



5961 Tontti 3



Kortteli 5961 Tontti 3 Rakennus 1
Kuva: 162
Osoite: Säätäjänkatu 2



Kortteli 5961 Tontti 3 Rakennus 2
Kuva: 163
Osoite: Säätäjänkatu 2



Kortteli 5961 Tontti 3 Rakennus 2
Kuva: 163
Osoite: Säätäjänkatu 2



Kortteli 5961 Tontti 3 Rakennukset 1, 6
Kuva: 165
Osoite: Säätäjänkatu 2



Kortteli 5961 Tontti 3 Rakennus 3
Kuva: 170
Osoite: Säätäjänkatu 2



Kortteli 5961 Tontti 3 Rakennukset 4, 3
Kuva: 174
Osoite: Säätäjänkatu 2



Kortteli 5961 Tontti 3 Rakennus 3
Kuva: 175
Osoite: Säätäjänkatu 2



Kortteli 5961 Tontti 3 Rakennus 5
Kuva: 147
Osoite: Säätäjänkatu 2



Kortteli 5961 Tontti 3 Rakennus 6
Kuva: 180
Osoite: Säätäjänkatu 2



Kortteli 5961 Tontti 3 Rakennus 7
Kuva: 181
Osoite: Säätäjänkatu 2

Kortteli 5962



Rakennukset tonteittain

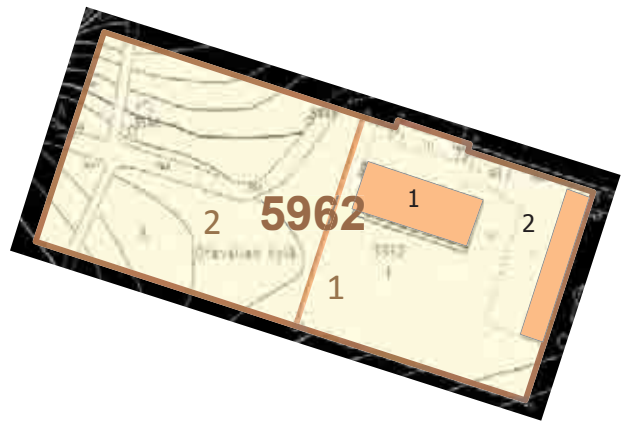
Tontti 1

Rakennus 1 rv 1972, kerrosluku VII

Rakennus 2

Tontti 2

Rakentamaton

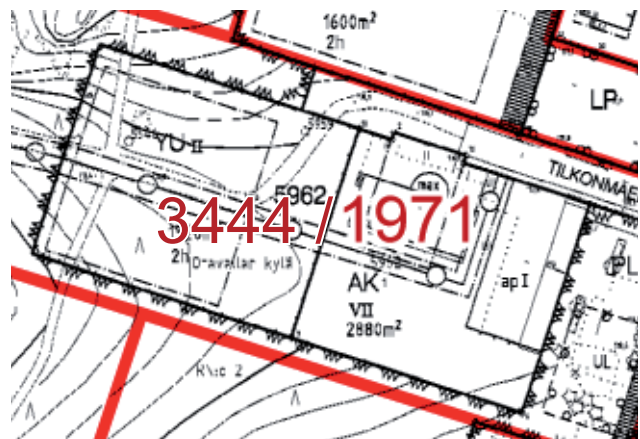


AJANTASA-ASEMAKAAVA

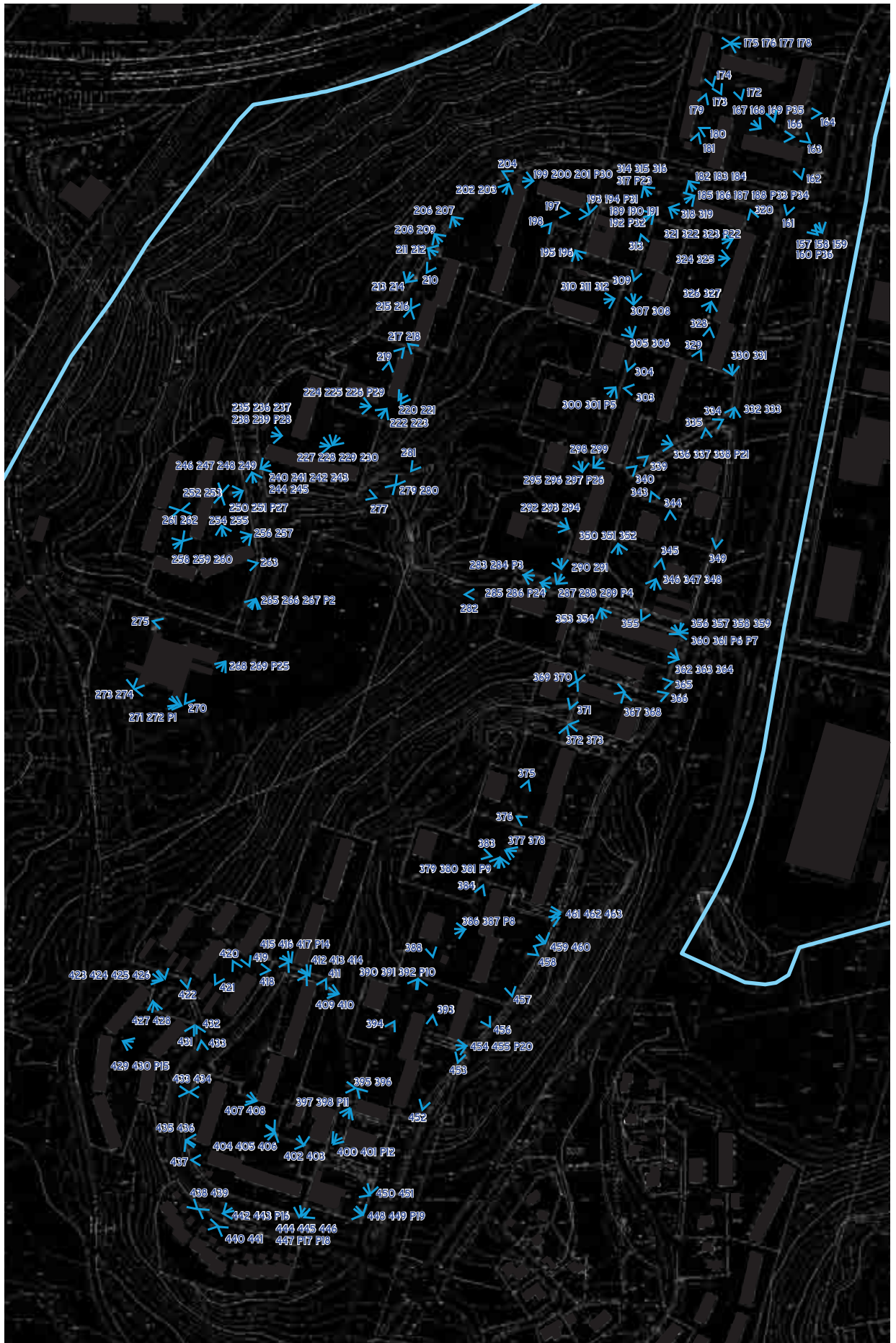
-59 / 1968 KAAVAN NUMERO JA HYVÄKSYMISVUOSI



ASEMAKAAVA-ALUEEN RAJA



Kuvauskartta



Kuvauskartta Peltolammilla 12.8.200

Kuvat 157-463 ja yhdistetyt panoramat P1-P: