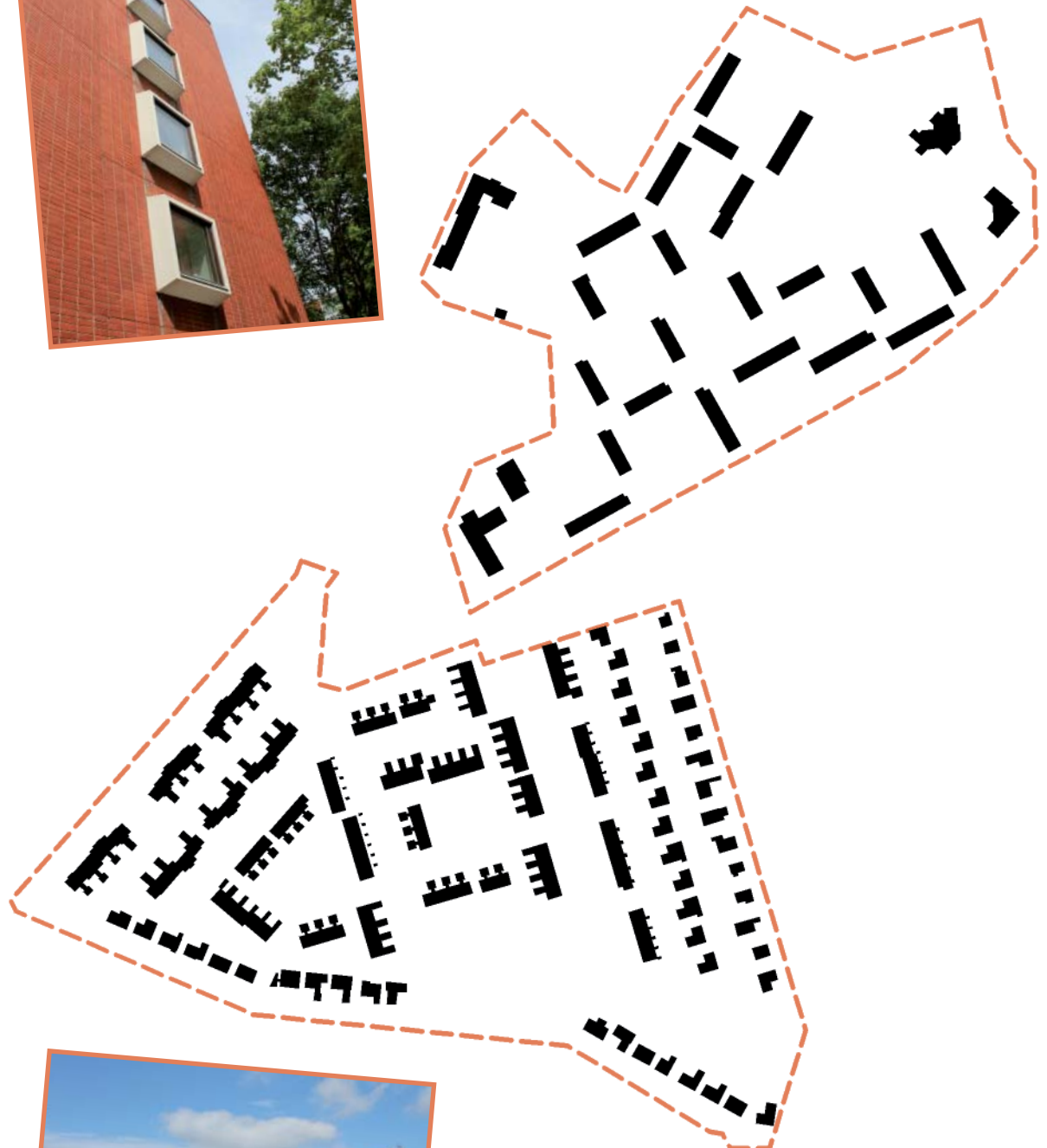


# LINNAINMAA korttelikortit

13.8.2010

Tampereen kaupunki  
Kaupunkiympäristön kehittäminen  
Maankäytön suunnittelu



# LINNAINMAA korttelikortit

## SISÄLTÖ

Lukijalle	1
Linnainmaa 1970-luvun asemakaavat	2
Asemakaavatilanne	6
Taulukko asemakaavamuutoksista	7
Korttelirajat ja -numerot	8
Rakennusten rakennusvuodet	9

## Pohjoinen alue

Kortteli 5607	10
Kortteli 5633	12
Kortteli 5634	16
Kortteli 5635	17
Kortteli 5636	20
Kortteli 5637	24
Kortteli 5816	30

## Eteläinen alue

Kortteli 5606	33
Kortteli 5638	36
Kortteli 5641	46
Kortteli 5642	48
Kortteli 5643	50
Kortteli 5644	53
Kortteli 5645	58
Kortteli 5646	67
Kortteli 5647	71

Muut alueet	74
-------------	----

Kuvauskartat	
--------------	--

## LUKIJALLE

Tampereen kaupungilla on vuodesta 2008 lähtien ollut vireillä Yhdyskuntarakenteen eheyttäminen Tampereella (EHYT) –työ, jonka tarkoituksena on etsiä asuntorakentamiseen soveltuvia alueita olevaa kaupunkirakennetta täydentäen ja jatkaen. Koska laadukas täydennysrakentaminen edellyttää ympäristön arvojen tunnistamista, työn pohjaksi laadittiin keväällä 2010 valmistunut Tampereen keskustan ulkopuolisten 1960- ja 1970-lukujen asuinalueiden inventointi ja arvottaminen, jossa selvitettiin Peltolammin, Multisillan, Kaukajärven ja Annalan, Tesoman, Lentävänniemen sekä Ruotulan alueiden kulttuurihistoriallisia ja kaupunkikuvallisia arvoja. Nyt selvitystä täydennetään eräiden 1940-1960-luvuilla sekä 1960-1980-luvuilla rakennettujen asuinalueiden osalta.

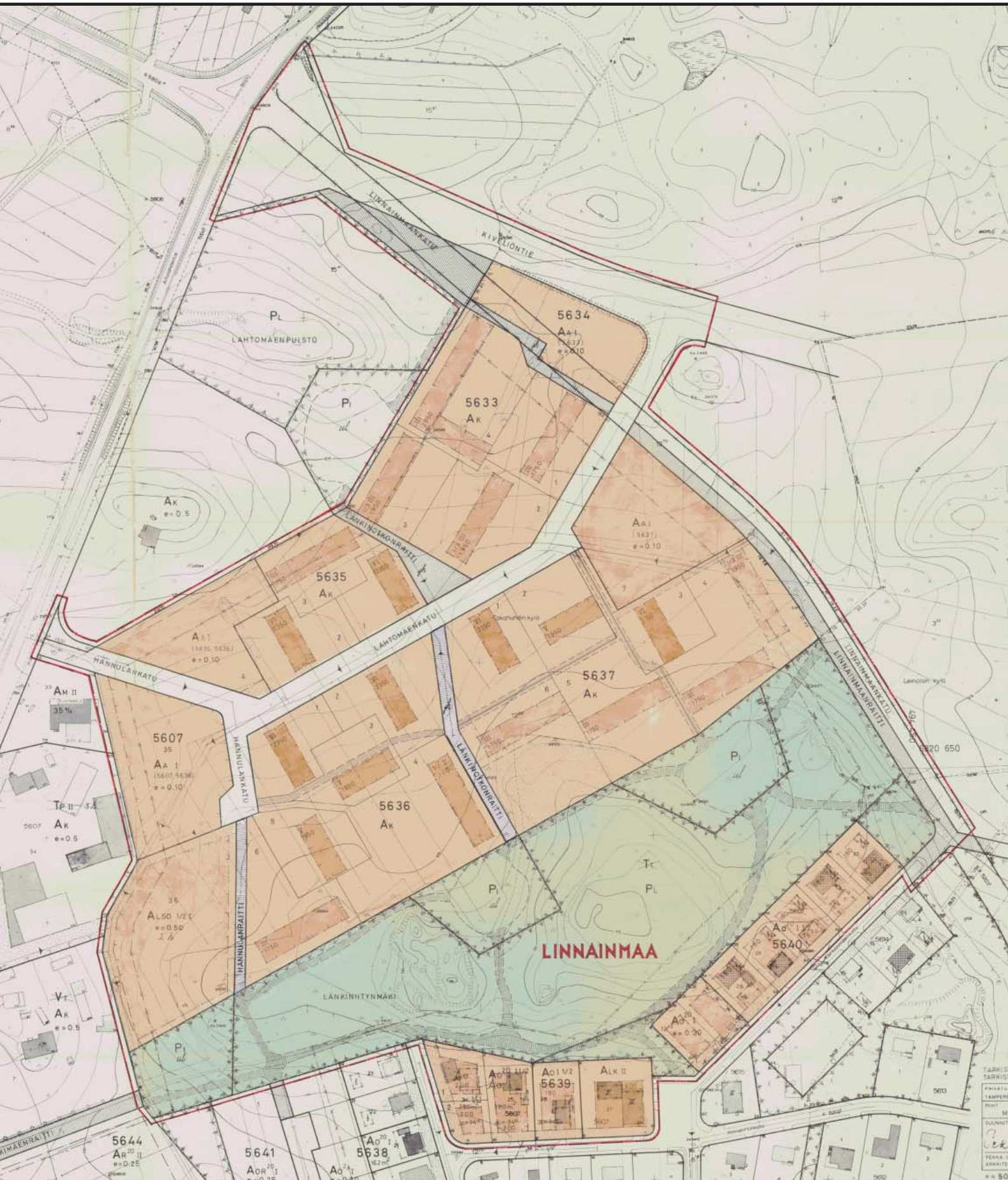
Selvitystyön kohteena ovat 1940-1960-lukujen kerrostalovaltaiset alueet Rantaperkiössä, Rautaharkossa, Taatalassa, Järvensivulla, Raholassa ja Kissanmaan Hipposkylässä sekä 1960-1980-lukujen kerrostalovaltaiset alueet Haukiluomassa, Linnainmaalla, Saukonmäessä ja Kaarilassa.

Inventointiin liittyen jokaiselle kohdealueelle on laadittu korttelikortit -raportti, johon on koottu yhteen tiedot alueen alkuperäisestä asemakaavasta, tämän hetkisestä (09/2010) asemakaavatilanteesta, alueella tapahtuneista asemakaavamutoksista sekä rakennusten rakennusvuosista ja kerrosluvuista. Lisäksi kaikki rakennukset on valokuvattu. Raporteissa rakennusten numerointi noudattaa kiinteistörekisterin numerointia. Rakennusvuosia ei ole selvitetty talousrakennuksista. Jokaisen raportin lopusta löytyy kartta alueen valokuvista.

Inventointi- ja arvottamistyön tilaajana on toiminut Kaupunkiympäristön kehittämisen Maankäytön suunnittelu. Korttelikortit on laadittu Kaupunkiympäristön kehittämisen ja Tampereen Infratuotanto Liikelaitoksen Suunnittelupalveluiden yhteistyönä. Työstä on vastannut arkkitehti Karoliina Laakkonen-Pöntys ja siihen ovat osallistuneet erikoissuunnittelija Ulla Nummi, kaavoitusavustaja Maikki Jokinen sekä arkkiteht. yo. Jukka Aaltonen ja arkkiteht. yo. Iivu Saarinen (Saukonmäen, Hipposkylä ja Järvensivun osalta).

Pohjakarttana on käytetty Tampereen kaupungin ajantasaista kantakarttaa. Kortteleista esitetyt viistokuvat ovat vuodelta 2006 ja ne omistaa Tampereen kaupunki.





Kaava nro 5051 A, SM vahvistanut 30.11.1976

ASEMAKAAVANMERKINNÄT JA -MÄÄRÄYKSET:

- 3 m sen osassa viiriluon alla puolella oleva viiri, jota vahvistetaan korkeus.
- Iri katu- ja viiriluon välisen alueen osien välisen raja.
- Ohjeellinen rakennus- ja jonneuvelikenteelle varattu katu- tai liikennealueen osan taikka muu sellainen alueen raja.
- Korttelin, korttelinosa ja alueen raja.
- Puikuvienri.
- Ohjeellinen tontin raja.
- Viemäri viirien varoitettu alue.
- LINN**  
5607  
Kaupunginosa nimi.
- LINNAINMAA**  
2  
Korttelin numero.
- Tontin numero.
- Yleiselle jalkakäytölle varattu kotusalue.
- Yleiselle jalkakäytölle varattu korttelin tai muun alueen osa.
- Yleiselle jalkakäytölle ja huoltoliikenteelle varattu kotusalue.
- Ohjeellinen yleiselle jalkakäytölle varattu korttelin tai muun alueen osa.

- 1** Roomalainen numero, joka osoittaa rakennuksen, rakennuksen tai sen osan suurimman sallitun varsinaisen kerrosluvun.
- 1/21** Martoluku roomalaisen numeron edessä osoittaa kellarikerroksessa sallitun, kerrosluvun laskettavan rakennusokouden.
- 1 1/2** Martoluku roomalaisen numeron jäljessä osoittaa ullakokerroksessa sallitun, kerrosluvun laskettavan rakennusokouden.
- e=0,30** Tonttitheokkuusluku eli tontin kerrosluvun suhde tontin pinta-alaan.
- 1750** Luku, joka osoittaa tontin sallitun varsinaisen kerrosluvun.
- α = 34°** Kattokaltevuus saa olla enintään asetetun suuruuden.
- 2/4** Suurin sallittu seinuhoonastotus.
- Rakennusala.
- Istutettavien tonttien, jolla saadaan tehdä tarpeelliset tiot.
- Riisti merkinnän päällä osoittaa merkinnän poistamista.

- AK** Asuntokerrostalojen korttelialue.
- AR<sup>20</sup>** Rivitalojen ja muiden kytkettyjen rakennusten korttelialue. Maksikerroksisten rakennusten julkisivujen, joissa on asuinhuoneiden ikkunoita, välisen kohtisuoran etäisyyden tulee olla vähintään 15 m. Varsinaisen kerrosluvun lisäksi tontin rakennuslupalle saadaan rakentaa maanpäällistä taloustilaa enintään 20 % ilmoitetusta varsinaisen kerrosluvun määrästä.

- Ao<sup>20</sup>** Enintään kahden perheen rakennusten korttelialue. Varsinaisen kerrosluvun lisäksi tontin rakennuslupalle saadaan rakentaa maanpäällistä taloustilaa enintään 20 % ilmoitetusta kerrosluvun määrästä.
- Ao<sup>2</sup>** Enintään kahden perheen rakennusten korttelialue. Varsinaisen kerrosluvun lisäksi tontin rakennuslupalle saadaan rakentaa maanpäällistä taloustilaa enintään 20 % ilmoitetusta kerrosluvun määrästä. Rakennuksen julkisivuun ei saa tehdä ikkunoita, jos rakennus on 4 m lähempänä toisen tontin rajaa. Asuinhuoneen pöydän kohtisuoran etäisyyden toiseen rakennukseen on oltava vähintään 8,2 m.

- Asuin- tai liikerakennuksen kortteli tai tontti.
- Omakotirakennuksen ohjeluoontoinen rakennusala, jota ei vahvisteta. Omakotirakennuksen käytävä korkeus saa olla enintään 5 m. Kattokaltevuuden on oltava 1 : 12. Kerrosluvun on oltava vähintään 2,4 m ja alkokerroksessa vähintään 2,5 m. Rakennuksen on täytettävä ainakin PL 48 III-luokan vaatimukset.
- Talousrakennuksen ohjeluoontoinen rakennusala, jota ei vahvisteta. Talousrakennuksen käytävä korkeus saa olla enintään 4 m ja kattokaltevuuden on oltava 1 : 12. Rakennuksen on täytettävä ainakin PL 48 III-luokan vaatimukset.
- Asuinrakennuksen etäisyyden asuin- ja talousrakennuksen etäisyyden samalla tontilla on oltava vähintään 3 m, mutta vähintään asetettuna 6 m. Rakennuksen etäisyyden katujasta on oltava vähintään 3 m.

- AOR<sup>20</sup>** Omakotirakennusten sekä rivitalojen ja muiden kytkettyjen rakennusten korttelialue. Maksikerroksisten rakennusten julkisivujen, joissa on asuinhuoneiden ikkunoita, välisen kohtisuoran etäisyyden tulee olla vähintään 15 m. Asuinhuoneen pöydän kohtisuoran etäisyyden toiseen rakennukseen tulee olla vähintään 8,2 m. Rakennuksen julkisivuun ei saa tehdä ikkunoita, jos rakennus on 5 m lähempänä toisen tontin rajaa. Varsinaisen kerrosluvun lisäksi rakennuslupalle saadaan rakentaa maanpäällistä taloustilaa enintään 20 % sallitusta varsinaisen kerrosluvun määrästä.

- AA (5635, 5636)** Autojen pysäköintiin ja säilytykseen varattu korttelialue. Lukuarja ilmoittaa ne korttelit, joiden autopaikkoja alueelle saadaan sijoittaa.

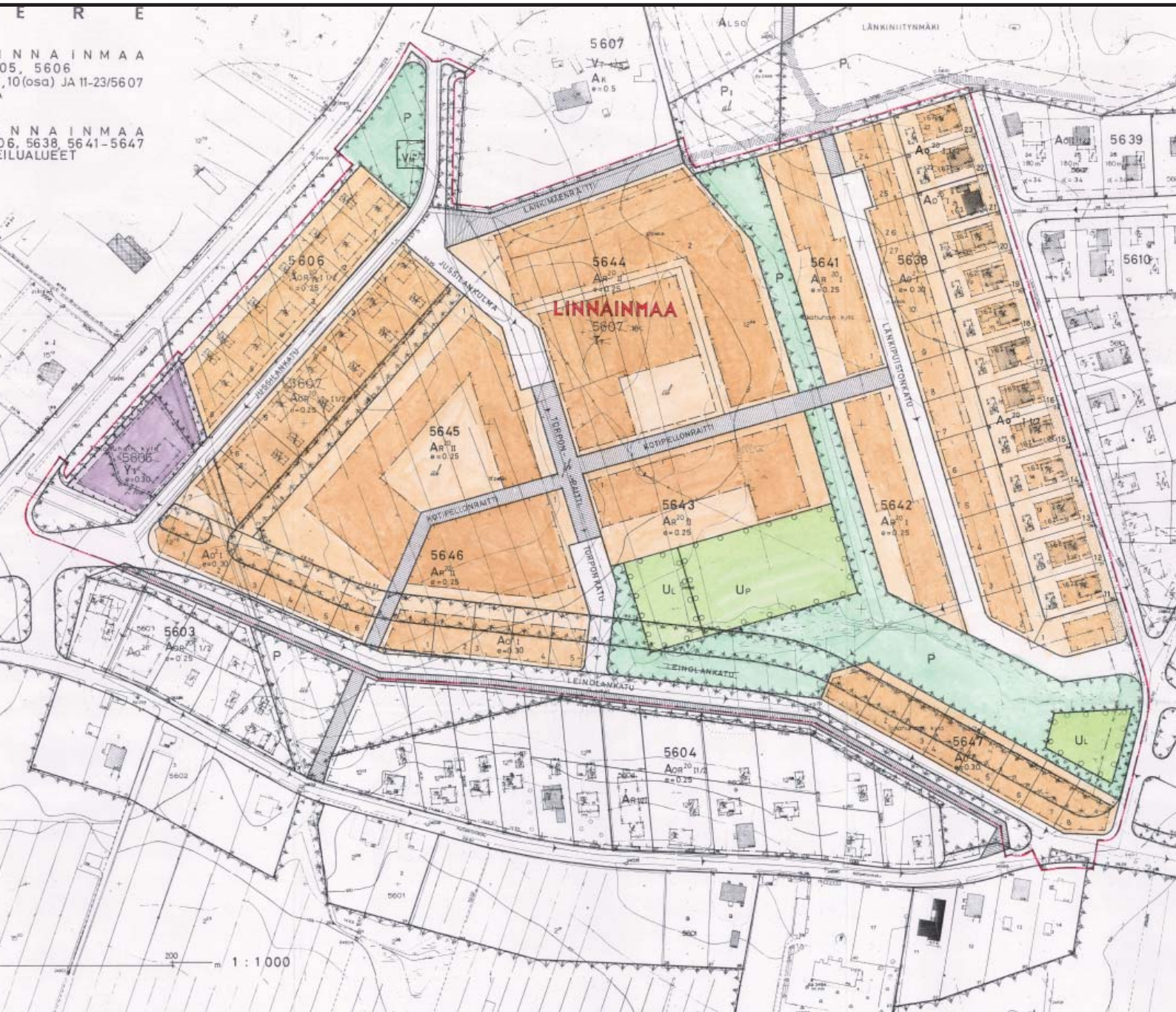
- ALSO** Liikerakennusten sekä sosiaalista ja opetustoimintaa palvelevien rakennusten korttelialue.

- Y** Yleisten rakennusten korttelialue.

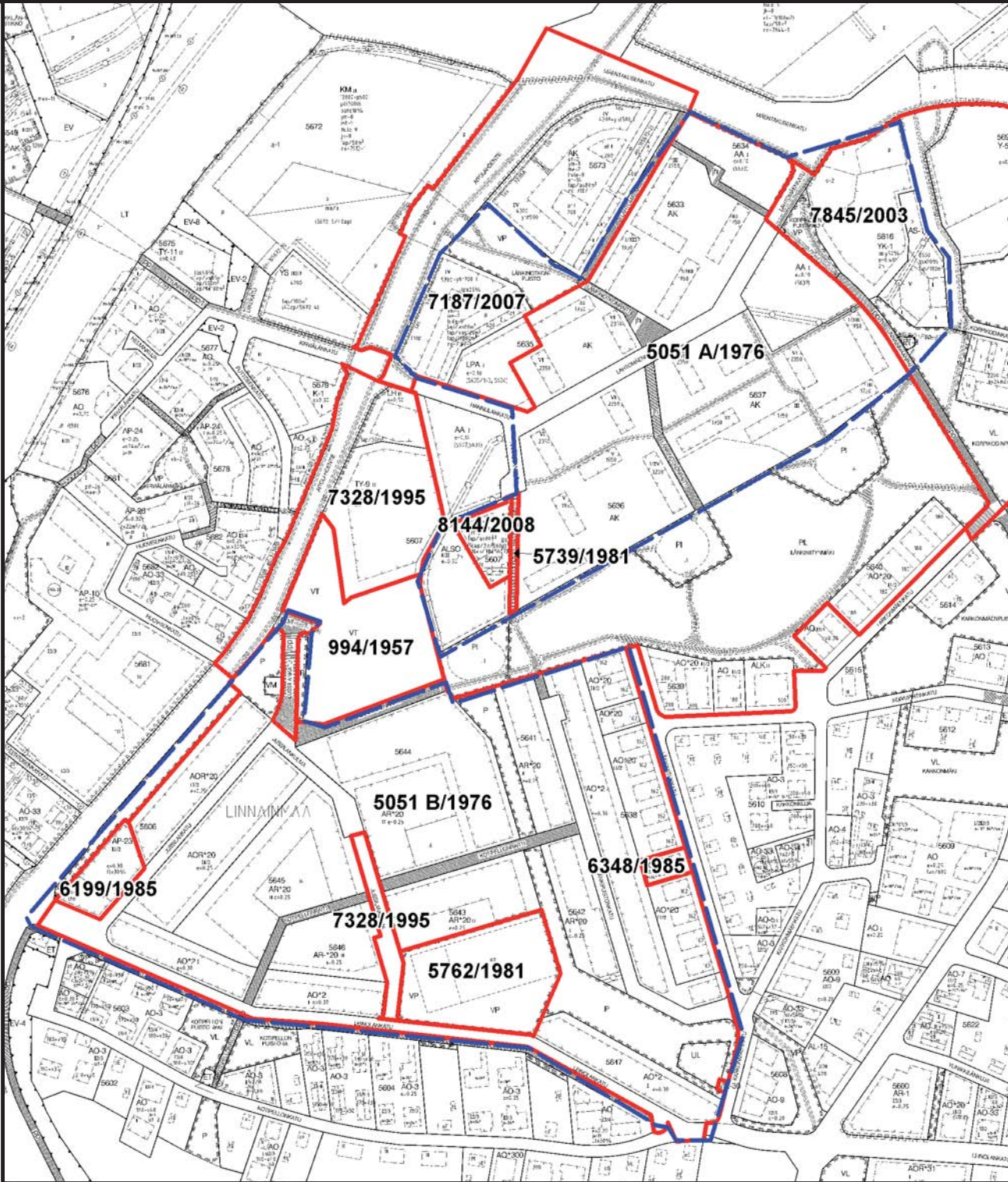
- Yleisen rakennuksen kortteli tai tontti.
- Tehdostontti. Tehdostontista suoraan rakentamiseen käytettävien enintään 1/20. Tontilla saadaan rakentaa ainakin PL 48 III-luokan vaatimukset täyttävät tehdas- ja varastorakennukset. Irtorakennuksen tai B-luokan rakennuksen rakentaminen rakennuksen palonkestävästi tehonhuoneisto eristettynä. Sen saadaan rakentaa kantojen henkilönnä varten, josta mitoitettu lämpötila on saatava toiminnalle välttämättä. Rakennuksen ja rakennuksen etäisyyden toisistaan on oltava vähintään sama kuin rakennuksen rakennuksen korkeus, kuitenkin vähintään 12,0 m. Rakennusten käyttömerkintöiden niin vaatien voi määrätä määrätä noudatettavaksi ankarampia vaatimuksia rakennusten tonttien ja rakennusten osien välillä.
- Rakennukset on sallittava rakentaa enintään 100 m.
- Raitin ei saa kaataa, eikä maanpinnan muotoa muuttaa ilman a.o. viranomaisen lupaa.



- TP** Pienteollisuusyritysten korttelialue.
- VM** Huuntaja-alue.
- P** Puistoalue.

- Autopaikkojen vähimmäismäärät ovat:
- Asunnot: 1 autopaikka asuntoa kohti.
- Asuntokerrostalojen palvelutilat: 1 autopaikka kerrosluvun 100 m<sup>2</sup> kohti.
- Liiketilat: 1 autopaikka kerrosluvun 50 m<sup>2</sup> kohti.
- Oppilaitokset: 1 autopaikka kahta toimihenkilöä kohti.
- Lasten päivähoitotilat: 1 autopaikka kerrosluvun 100 m<sup>2</sup> kohti.
- Ohjeellinen leikkialue.
- Pallonkenttä.
- Leikkikortteli.



Kaava nro 5051 B, SM vahvistanut 30.11.1976

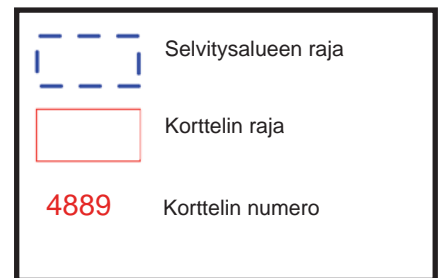
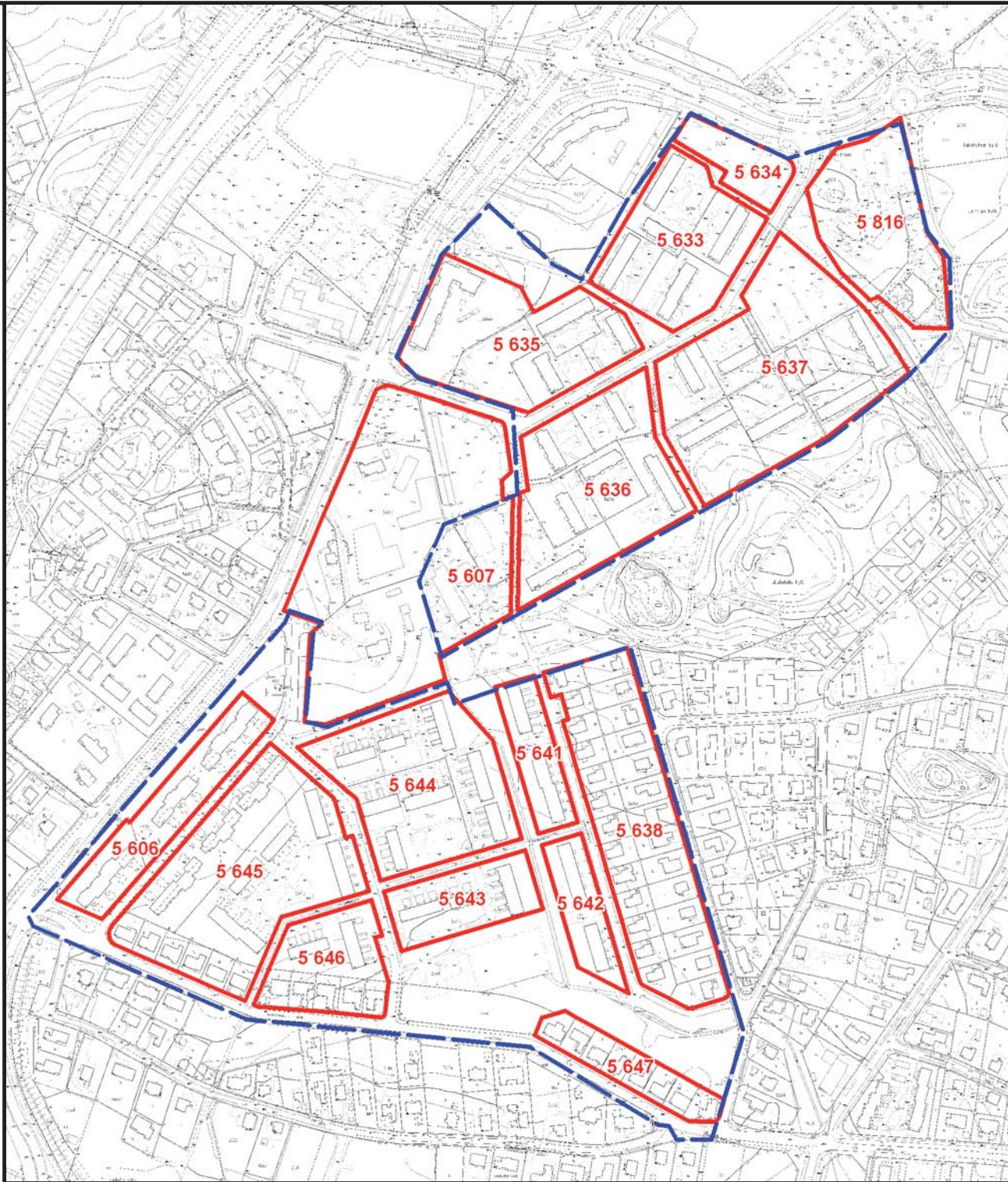


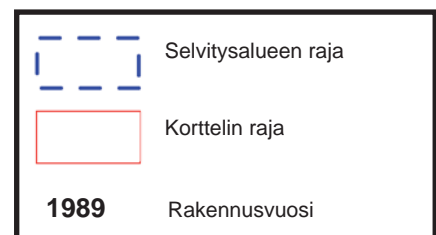
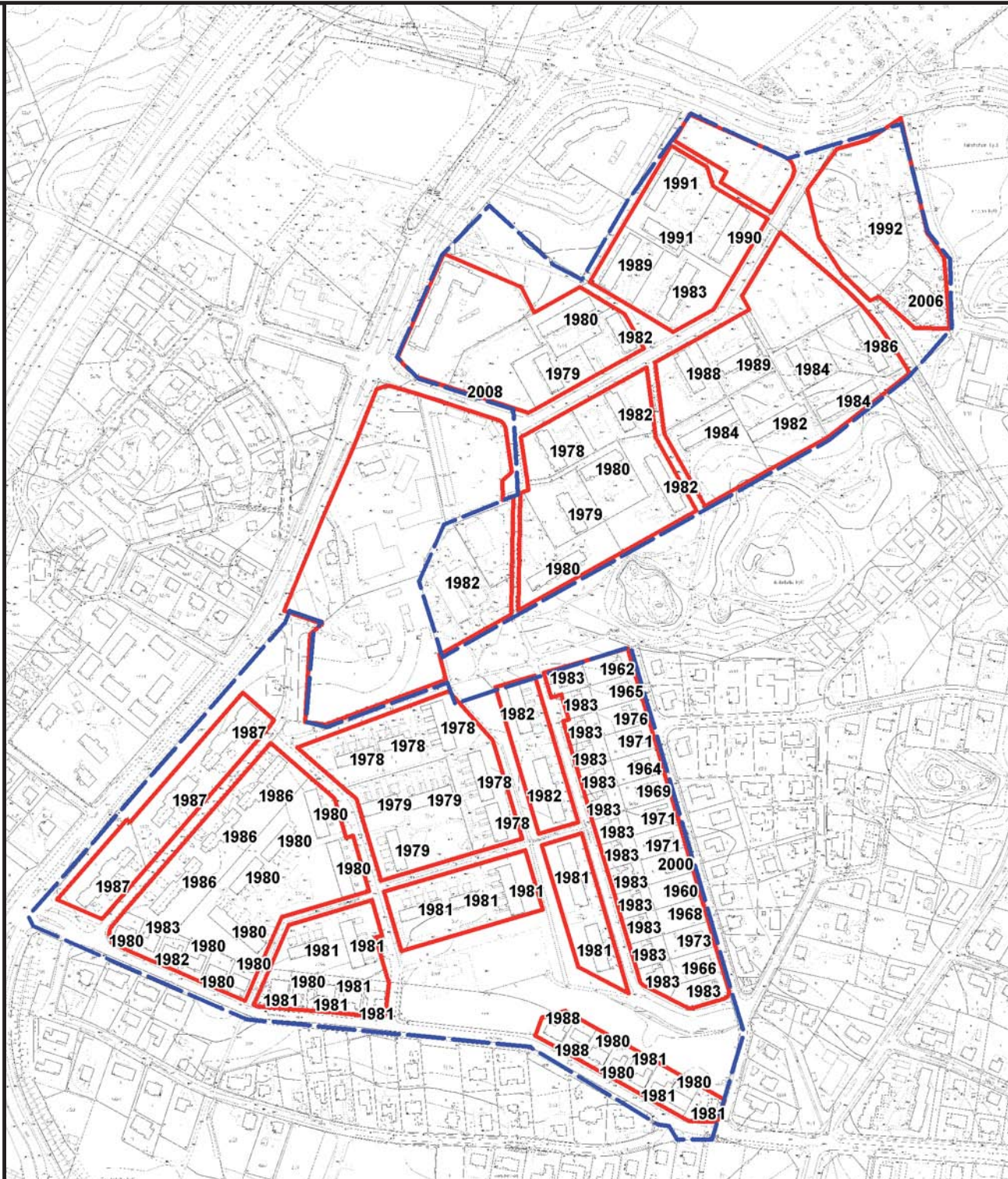
	Selvitysalueen raja
	Asemakaava- alueen raja
3976/ 1971	Kaavan numero/ Kaavan vahvistumisvuosi



## LINNAINMAA

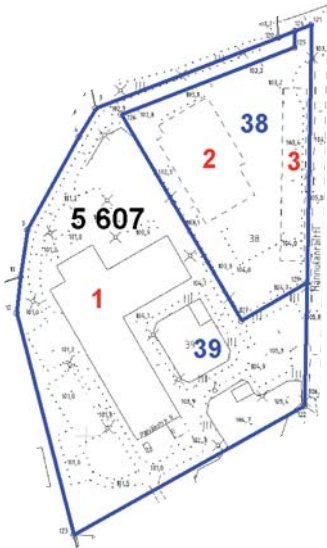
ASEMAKAAVAMUUTOKSET				
kortteli	tontti	voimassa oleva kaava	vanha kaava	muutos
5606	7	6199 / 1985	5051B / 1976	Entinen Y-tontti muutetaan AP-23-tontiksi. Tehokkuus $e = 0$ , 30 säilyy, mutta kerrosluku kasvaa I -> I <sup>1/2</sup>
	8	5051B / 1976	683 / v. 1955	Kuusi omakotitonttia muutetaan AOR:ksi, kerrosluku I <sup>1/2</sup> , $e = 0,25$
5607	38	8144 / 2008	5051A / 1976	Entinen ALSO-tontti muutetaan AK-tontiksi. Rakennusoikeus on 2150 k-m <sup>2</sup> ( $e = 1,12$ ) entisen $e = 0,50$ sijaan. Kerrosluku nousee I <sup>1/2</sup> I -> V.
	39	5051A / 1976	994 / v.1957	Muutos TT:stä ALSO:ksi, kerrosluku I <sup>1/2</sup> , $e = 0,50$
5633	1	5051A / 1976	994 / v.1957	Muutos TT:stä AK:ksi kerrosluku III, rakennusoikeus 1750 k-m <sup>2</sup>
	2, 3	5051A / 1976	994 / v.1957	Muutos TT:stä AK:ksi kerrosluku I <sup>1/3</sup> III, rakennusoikeus 1950 k-m <sup>2</sup>
	4	5051A / 1976	994 / v.1957	Muutos TT:stä AK:ksi kerrosluku III, rakennusoikeus 2950 k-m <sup>2</sup>
5634	1	5051A / 1976		Autojen pysäköintiin varattu korttelialue: AA, $e = 0,10$
5635	1, 2	5051A / 1976	994 / v.1957	Muutos TT:stä AK:ksi kerrosluku VI, rakennusoikeus 2350 k-m <sup>2</sup>
	3	5051A / 1976	994 / v.1957	AK, kerrosluku III, rakennusoikeus 1750 k-m <sup>2</sup>
	5	7187 / 2007	5051A / 1976	Entinen AA-tontti muutetaan AK-33-tontiksi, jonka kerrosluku on V ja rakennusoikeus 5700 k-m <sup>2</sup> , josta liike- ja palvelutiloja enintään 25%.
5636	1, 2	5051A / 1976	994 / v. 1957	Aiempi AA muutetaan LPA:ksi, kerrosluku edelleen I ja $e = 0,10$
	3, 5	5051A / 1976	994 / v. 1957	Muutos TT:stä AK:ksi, kerrosluku VI, rakennusoikeus 2350 k-m <sup>2</sup>
	4	5051A / 1976	994 / v. 1957	Muutos TT:stä AK:ksi, kerrosluku I <sup>1/2</sup> V, rakennusoikeus 3200 k-m <sup>2</sup>
	6	5051A / 1976	994 / v. 1957	Muutos TT:stä AK:ksi, kerrosluku III, rakennusoikeus 1750 k-m <sup>2</sup>
5637	1, 3	5051A / 1976	994 / v. 1957	Muutod TT:stä AK:ksi, kerrosluku V, rakennusoikeus 1950 k-m <sup>2</sup>
	2	5051A / 1976	994 / v. 1957	Muutos TT:stä AK:ksi, kerrosluku VI, rakennusoikeus 2350 k-m <sup>2</sup>
	5, 6, 8	5051A / 1976	994 / v. 1957	Muutos TT:stä AK:ksi, kerrosluku III, rakennusoikeus 1750 k-m <sup>2</sup>
	7	5051A / 1976	994 / v. 1957	Muutos TT:stä AA:ksi, $e = 0,10$
	9	5051A / 1976	994 / v. 1957	Muutos TT:stä AK:ksi, kerrosluku I <sup>1/3</sup> III, rakennusoikeus 1950 k-m <sup>2</sup>
5638	1-10			
	24-27	5051B / 1976	994 / v. 1957	Muutos TT:stä AO-2:ksi, kerrosluku I, tehokkuus $e = 0,30$
	11-14			
	16-20			
	22,23	5051B / 1976	683 / v. 1955	Olemassa oleva omakotitalojen korttelialue liitetään uuden kaavan omakotikortteliin: AO-20, kerrosluku I <sup>1/2</sup> , rakennusoikeus 162 k-m <sup>2</sup>
21	5051B / 1976	683 / v. 1955	Olemassa oleva ok-tontti liitetään uuden kaavan omakotikortteliin, uusi korttelinumero: AO-20, kerrosluku I, rakennusoikeus 162 k-m <sup>2</sup> .	
15	6348 / 1985	5051B / 1976	Olemassa olevan omakotitalon tasakatto muutetaan harjakatoksi ja käytetty rakennusoikeus tarkistetaan ajantasalle (220+45) k-m <sup>2</sup> .	
5641	1	5051B / 1976	994 / v. 1957	Muutos TT:stä AR-20:ksi, kerrosluku I, $e = 0,25$
5642	1	5051B / 1976	994 / v. 1957	Muutos TT:stä AR-20:ksi, kerrosluku I, $e = 0,25$
5643	1	5051B / 1976	994 / v. 1957	Muutos TT:stä AR-20:ksi, kerrosluku II, $e = 0,25$
5644	1	5051B / 1976	994 / v. 1957	Muutos TT:stä AR-20:ksi, kerrosluku II, $e = 0,25$
	2	5051B / 1976	994 / v. 1957	Muutos TT:stä AR-20:ksi, kerrosluku II, $e = 0,25$
5645	1	5051B / 1976	994 / v. 1957	Muutos TT:stä AR-20:ksi, kerrosluku II, $e = 0,25$
	9-14	5051B / 1976	994 / v. 1957	TT:stä ja puistoalueesta AO-2, kerrosluku I, $e = 0,30$
	15	5051B / 1976	683 / v. 1955	Viisi omakotitonttia ja yksi liike- ja asuinrakennusten tontti muutetaan AOR-20:ksi, kerrosluku I <sup>1/2</sup> , $e = 0,25$
5646	1	5051B / 1976	994 / v. 1957	Muutos TT:stä AR-20:ksi, kerrosluku II, $e = 0,25$
	2-6	5051B / 1976	994 / v. 1957	Muutos TT:stä ja puistosta AO-2:ksi, kerrosluku I, $e = 0,30$
5647	1-8	5051B / 1976	994 / v. 1957	Muutos TT:stä ja puistosta AO-2:ksi, kerrosluku I, $e = 0,30$
5816	1	7845 / 2003	7156 / 1993	Tonttiliitymä muutetaan Korpikodinkadulle: YK-1, kerrosluku III, $e = 0,40$
	4	7845 / 2003	7156 / 1993	Seurakuntatalokorttelin jatkoksi kaavoitetaan vanhusten asuntoja varten: AS-1, kerrosluku V, rakennusoikeus 2660 k-m <sup>2</sup>








Viistokuva korttelista  
(vanhentunut)




Rakennukset tonteittain 1:2000

6501	Korttelin numero
	Tontin raja
1	Tontin numero
2	Rakennuksen numero



Voimassa olevat asemakaavat 1:2000  
(2010)

	Asemakaava-alueen raja
3976/1971	Kaavan numero/ kaavan vahvistumisvuosi

Tontti  
38

Rakennus 2  
asuinrakennus, rakenteilla\*, al. 2010, kerrosluku V

Osoite  
Hannulankatu 10



kuva 5607-38-2-1



kuva 5607-38-2-2

Tontti  
39

Rakennus 1  
päiväkoti, rak.vuosi 1982, kerrosluku II

Osoite  
Hannulankatu 8

Rakennussuunnittelu  
Pekka Ilveskoski



kuva 5607-39-1-1

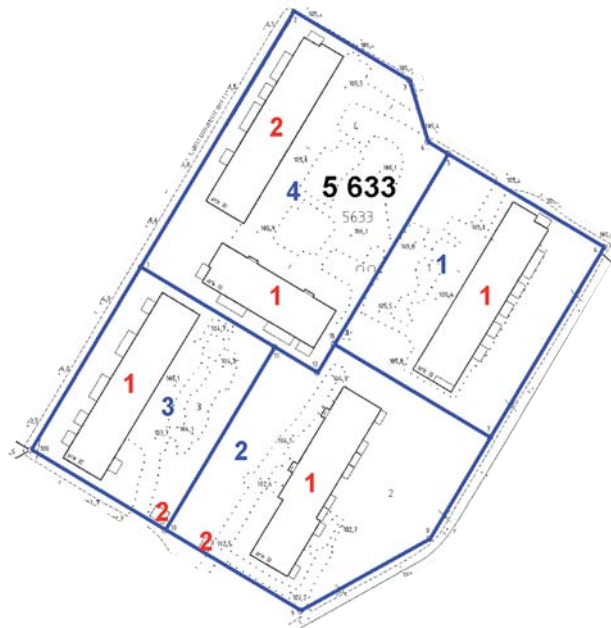


kuva 5607-39-1-2


\* tontin 38 rak. nro 3 (talousrakennus)  
ei vielä rakenteilla kuvaushetkellä



Viistokuva korttelista




Rakennukset tonteittain 1:2000

6501	Korttelin numero
	Tontin raja
1	Tontin numero
2	Rakennuksen numero



Voimassa olevat asemakaavat 1:2000 (2010)

	Asemakaava-alueen raja
3976/1971	Kaavan numero/ kaavan vahvistumisvuosi

Tontti  
1

Rakennus 1  
asuinrakennus, rak.vuosi 1990, kerrosluku III

Osoite  
Lahtomäenkatu 9 A, B, C



kuva 5633-1-1-1



kuva 5633-1-1-2

Rakennus  
talousrakennus, ei numeroa RH-rekisterissä



kuva 5633-1-01-1

Tontti  
2

Rakennus 1  
asuinrakennus, rak.vuosi 1983, kerrosluku III

Osoite  
Lahtomäenkatu 7 A, B, C



kuva 5633-2-1-1



kuva 5633-2-1-2

Rakennus 2  
talousrakennus



kuva 5633-2-2-1

Tontti  
3

Rakennus 1  
asuinrakennus, rak.vuosi 1989, kerrosluku III



kuva 5633-3-1-1

Osoite  
Länkinotkonraitti 1 A, B, C



kuva 5633-3-1-2

Rakennus 2  
talousrakennus



kuva 5633-3-2-1

Tontti  
4

Rakennus 1  
asuinrakennus, rak.vuosi 1991, kerrosluku III



kuva 5633-4-1-1

Osoite  
Linnaimaanraitti 10 A, B



kuva 5633-4-1-2

Rakennus 2  
asuinrakennus, rak.vuosi 1991, kerrosluku III



kuva 5633-4-2-1

Osoite  
Linnaimaanraitti 10 C, D, E



kuva 5633-4-2-2



Tontti  
4

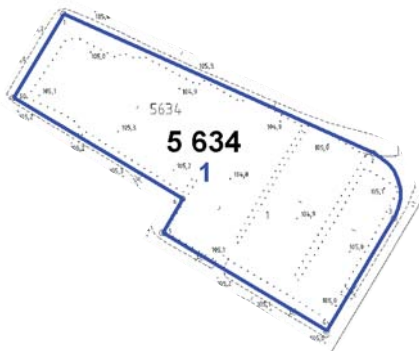
Rakennus  
talousrakennus, ei numeroa RH-rekisterissä




kuva 5633-4-01-1



Viistokuva korttelista




Rakennukset tonteittain 1:2000

6501	Korttelin numero
	Tontin raja
1	Tontin numero
2	Rakennuksen numero



Voimassa olevat asemakaavat 1:2000 (2010)


	Asemakaava-alueen raja
3976/1971	Kaavan numero/ kaavan vahvistumisvuosi




Viistokuva korttelista  
(vanhentunut)

Rakennukset tonteittain 1:2000



6501	Korttelin numero
	Tontin raja
1	Tontin numero
2	Rakennuksen numero

Voimassa olevat asemakaavat 1:2000  
(2010)

	Asemakaava-alueen raja
3976/1971	Kaavan numero/ kaavan vahvistumisvuosi



Tontti  
1

Rakennus 3  
asuinrakennus, rak.vuosi 1982, kerrosluku VI

Osoite  
Lahtomäenkatu 3 F, G



kuva 5635-1-3-1



kuva 5635-1-3-2



kuva 5635-1-3-3

Rakennus 4  
talousrakennus



kuva 5635-1-4-1

Tontti  
2

Rakennus 1  
asuinrakennus, rak.vuosi 1979, kerrosluku VI

Osoite  
Lahtomäenkatu 3 A, B



kuva 5635-2-1-1



kuva 5635-2-1-2

Tontti  
3

Rakennus 1  
asuinrakennus, rak.vuosi 1980, kerrosluku III

Osoite  
Lahtomäenkatu 3 C, D, E



kuva 5635-3-1-1



kuva 5635-3-1-2

Tontti  
5

Rakennus 1  
asuinrakennus, rakenteilla\*, al. 2010, kerrosluku V

Osoite  
Hannulankatu 1



kuva 5635-5-1-1



kuva 5635-5-1-2



kuva 5635-5-1-3

Tontti  
6

Rakennus 1  
liikerak. (tilapäinen), rak.vuosi 2008, kerrosluku I

Osoite  
Hannulankatu 3

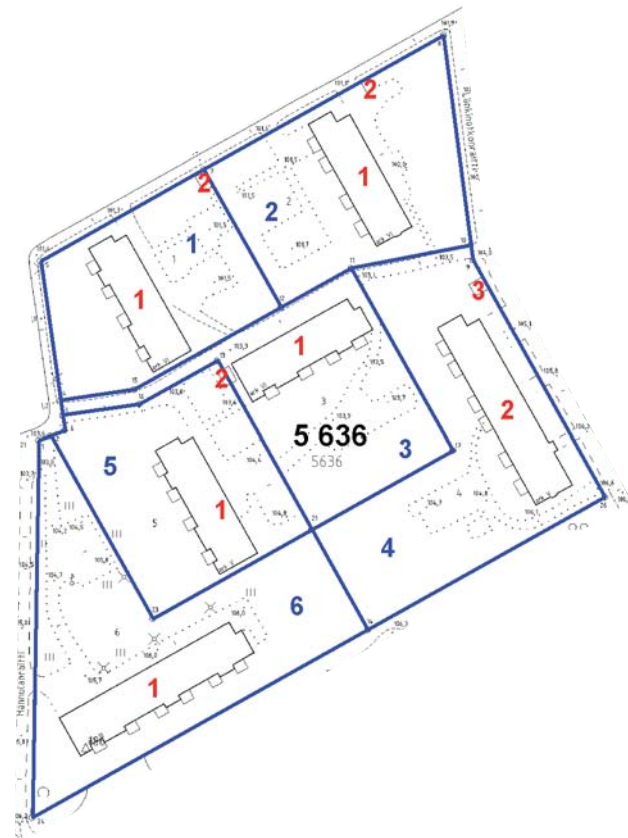


kuva 5635-6-1-1

\* tontin 5 rak. nro 2 (talousrakennus)  
ei vielä rakenteilla kuvaushetkellä





Viistokuva korttelista



Rakennukset tonteittain 1:2000

Voimassa olevat asemakaavat 1:2000 (2010)

	Asemakaava-alueen raja
<b>3976/1971</b>	Kaavan numero/ kaavan vahvistumisvuosi

6501	Korttelin numero
	Tontin raja
<b>1</b>	Tontin numero
<b>2</b>	Rakennuksen numero

Tontti  
1

Rakennus 1  
asuinrakennus, rak.vuosi 1978, kerrosluku VI

Osoite  
Lahtomäenkatu 2 A, B



kuva 5636-1-1-1



kuva 5636-1-1-2



kuva 5636-1-1-3

Rakennus 2  
talousrakennus



kuva 5636-1-2-1

Tontti  
2

Rakennus 1  
asuinrakennus, rak.vuosi 1982, kerrosluku VI

Osoite  
Lahtomäenkatu 4 A, B



kuva 5636-2-1-1



kuva 5636-2-1-2

Rakennus 2  
talousrakennus



kuva 5636-2-2-1

Tontti  
3

Rakennus 1  
asuinrakennus, rak.vuosi 1980, kerrosluku V



kuva 5636-3-1-1

Osoite  
Hannulankatu 7 A, B



kuva 5636-3-1-2



kuva 5636-3-1-3

Tontti  
4

Rakennus 2  
asuinrakennus, rak.vuosi 1982, kerrosluku VI



kuva 5636-4-2-1

Osoite  
Länkinotkonraitti 8 A, B, C



kuva 5636-4-2-2

Rakennus 3  
talousrakennus



kuva 5636-4-3-1

Tontti  
5

Rakennus 1  
asuinrakennus, rak.vuosi 1979, kerrosluku V



kuva 5636-5-1-1



kuva 5636-5-1-2

Osoite  
Hannulankatu 9 A, B



kuva 5636-5-1-3



Tontti  
5

Rakennus 2  
talousrakennus



kuva 5636-5-2-1

Tontti  
6

Rakennus 1  
asuinrakennus, rak.vuosi 1980, kerrosluku III



kuva 5636-6-1-1


Osoite  
Hannulankatu 11 A, B, C



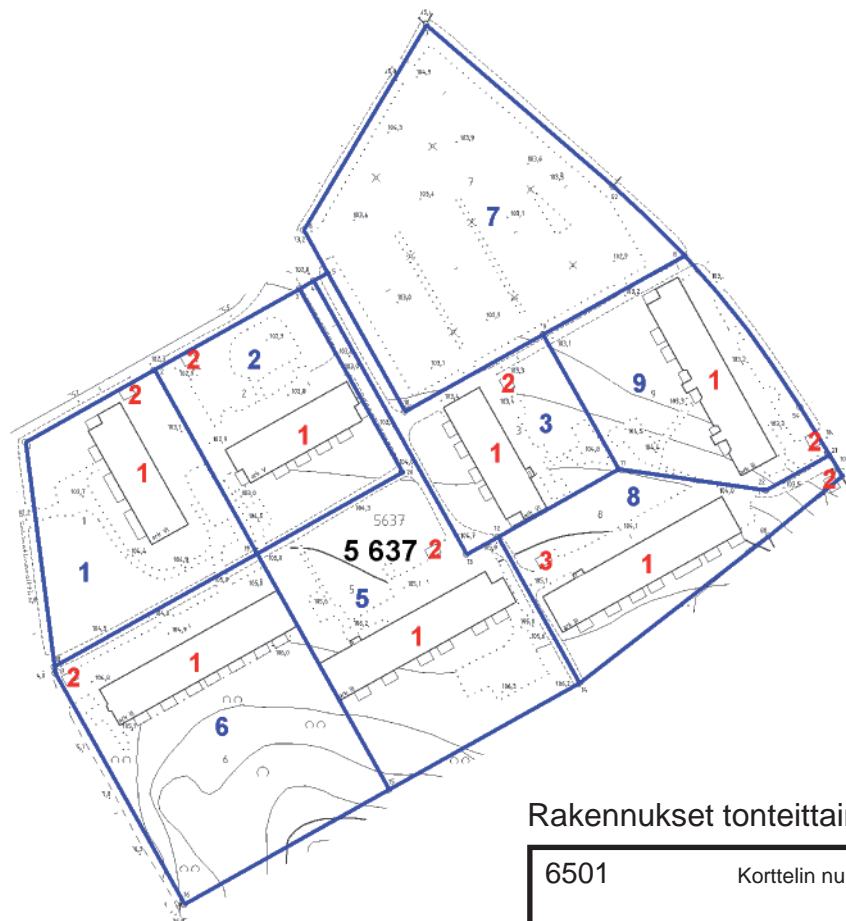
kuva 5636-6-1-2




kuva 5636-6-1-3

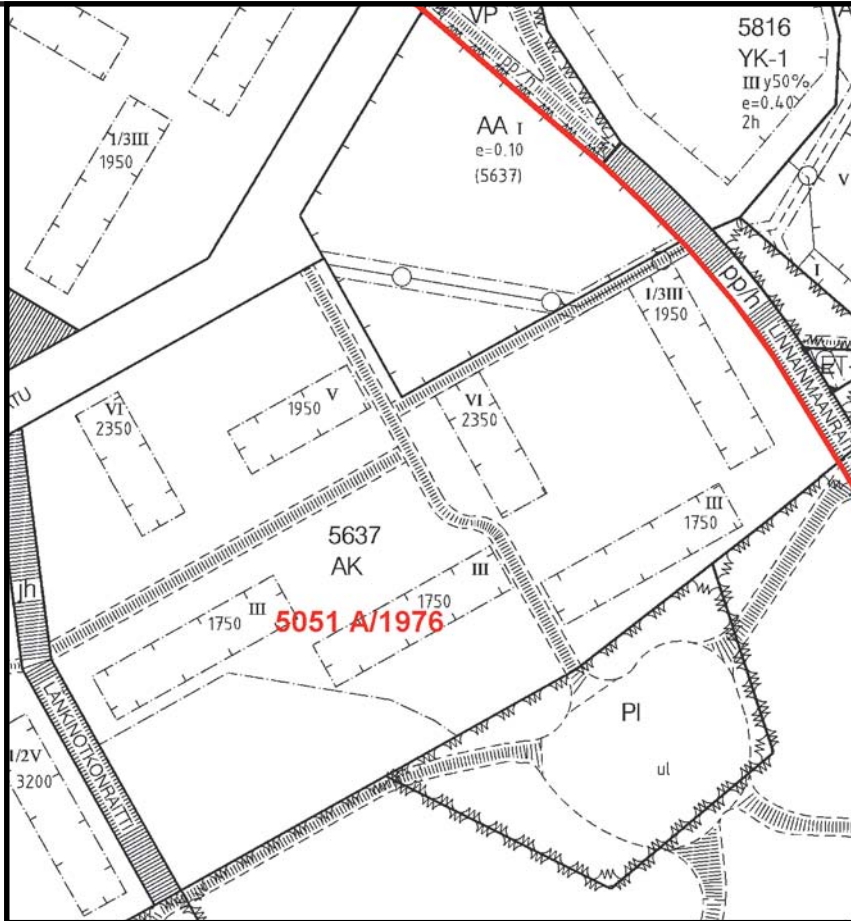


Viistokuva korttelista




Rakennukset tonteittain 1:2000

6501	Korttelin numero
	Tontin raja
1	Tontin numero
2	Rakennuksen numero



Voimassa olevat asemakaavat 1:2000  
(2010)

	Asemakaava-alueen raja
3976/1971	Kaavan numero/ kaavan vahvistumisvuosi

Tontti  
1

Rakennus 1  
asuinrakennus, rak.vuosi 1988, kerrosluku VI



kuva 5637-1-1-1

Osoite  
Lahtomäenkatu 6 A, B



kuva 5637-1-1-2

Rakennus 2  
talousrakennus



kuva 5637-1-2-1

Tontti  
2

Rakennus 1  
asuinrakennus, rak.vuosi 1989, kerrosluku V



kuva 5637-2-1-1

Osoite  
Lahtomäenkatu 8 A, B

Rakennussuunnittelu  
Olli Ilveskoski



kuva 5637-2-1-2

Rakennus 2  
talousrakennus



kuva 5637-2-2-1

Tontti  
3

Rakennus 1  
asuinrakennus, rak.vuosi 1984, kerrosluku VI



kuva 5637-3-1-1

Osoite  
Lahtomäenkatu 12 A, B



kuva 5637-3-1-2

Rakennus 2  
talousrakennus



kuva 5637-3-2-1

Tontti  
5

Rakennus 1  
asuinrakennus, rak.vuosi 1982, kerrosluku III



kuva 5637-5-1-1

Osoite  
Lahtomäenkatu 10 A, B, C



kuva 5637-5-1-2

Rakennus 2  
talousrakennus



kuva 5637-5-2-1

Tontti  
6

Rakennus 1  
asuinrakennus, rak.vuosi 1984, kerrosluku III



kuva 5637-6-1-1

Osoite  
Länkinotkonraitti 7 A, B, C



kuva 5637-6-1-2

Rakennus 2  
talousrakennus



kuva 5637-6-2-1

Tontti  
8

Rakennus 1  
asuinrakennus, rak.vuosi 1984, kerrosluku III



kuva 5637-8-1-1

Osoite  
Linnainmaanraitti 18 A, B, C



kuva 5637-8-1-2

Rakennus 2  
talousrakennus



kuva 5637-8-2-1

Rakennus 3  
talousrakennus, purettu

Tontti  
9

Rakennus 2  
asuinrakennus, rak.vuosi 1986, kerrosluku III

Osoite  
Linnamaanraitti 16 A, B, C



kuva 5637-9-1-1



kuva 5637-9-1-2



kuva 5637-9-1-3



kuva 5637-9-1-4

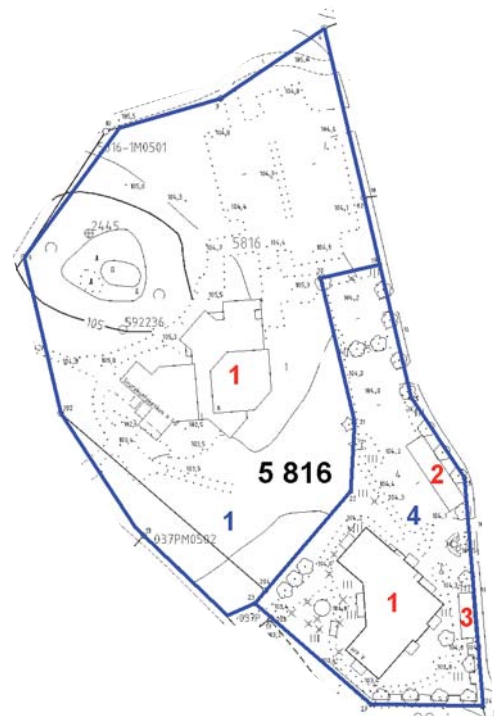
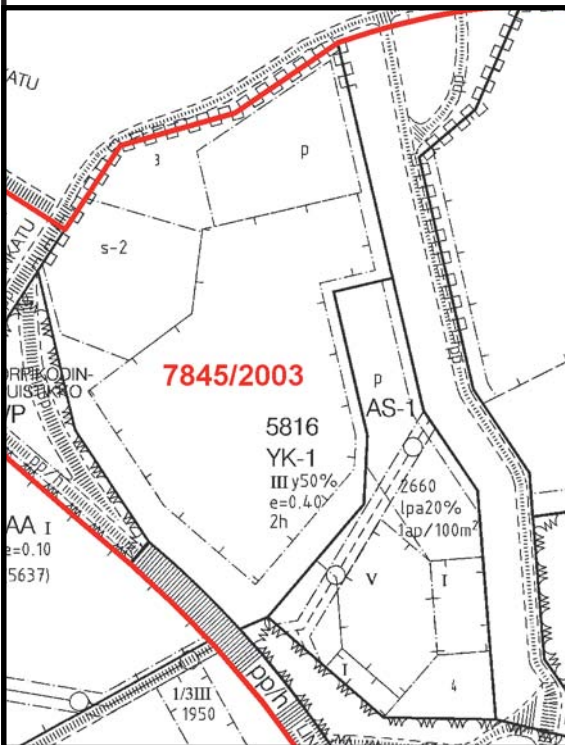
Rakennus 2  
talousrakennus



kuva 5637-9-2-1





Viistokuva korttelista



Rakennukset tonteittain 1:2000

Voimassa olevat asemakaavat 1:2000 (2010)

	Asemakaava-alueen raja
<b>3976/1971</b>	Kaavan numero/ kaavan vahvistumisvuosi

6501	Korttelin numero
	Tontin raja
1	Tontin numero
2	Rakennuksen numero



Tontti  
1

Rakennus 2  
seurakuntatalo, rak.vuosi 1992, kerrosluku II

Osoite  
Korpikodinkatu 2

Rakennussuunnittelu  
Yrjö Majamaa



kuva 5816-1-1-1



kuva 5816-1-1-2



kuva 5816-1-1-3



kuva 5816-1-1-4

Tontti  
4

Rakennus 1  
asuinrakennus, rak.vuosi 2006, kerrosluku V

Osoite  
Korpikodinkatu 4



kuva 5816-4-1-1



kuva 5816-4-1-2



kuva 5816-4-1-3



kuva 5816-4-1-4

Tontti  
4

Rakennus 2  
autokatos



kuva 5816-4-2-1



kuva 5816-4-2-2

Rakennus 3  
talousrakennus



kuva 5816-4-3-1



kuva 5816-4-3-2

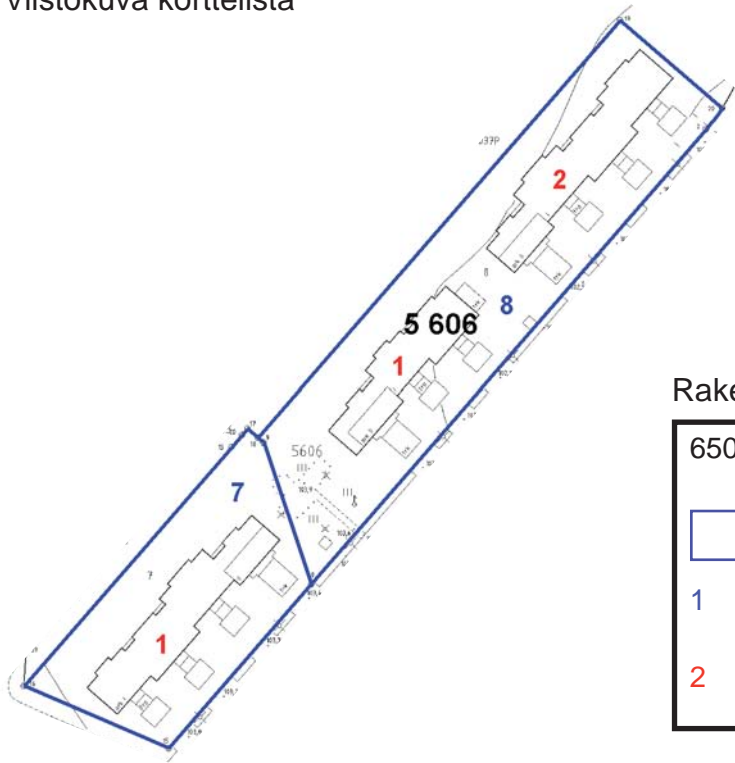
Rakennus  
talousrakennus, ei numeroa RH-rekisterissä




kuva 5816-4-01-1




Viistokuva korttelista



Rakennukset tonteittain 1:2000

6501	Korttelin numero
	Tontin raja
1	Tontin numero
2	Rakennuksen numero

Voimassa olevat asemakaavat 1:2000 (2010)

	Asemakaava-alueen raja
3976/1971	Kaavan numero/ kaavan vahvistumisvuosi



Tontti  
7

Rakennus 1  
asuinrakennus, rak.vuosi 1987, kerrosluku I 1/2

Osoite  
Jussilankatu 1 A

Rakennussuunnittelu  
Pekka Ilveskoski



kuva 5606-7-1-1



kuva 5606-7-1-2



kuva 5606-7-1-3



kuva 5606-7-1-4

Tontti  
8

Rakennus 1  
asuinrakennus, rak.vuosi 1987, kerrosluku I 1/2

Osoite  
Jussilankatu 1 B



kuva 5606-8-1-1



kuva 5606-8-1-2



kuva 5606-8-1-3



kuva 5606-8-1-4

Tontti  
8



kuva 5606-8-1-5

Rakennus 2  
asuinrakennus, rak.vuosi 1987, kerrosluku I 1/2

Osoite  
Jussilankatu 1 C



kuva 5606-8-2-1



kuva 5606-8-2-2



kuva 5606-8-2-3



kuva 5606-8-2-4

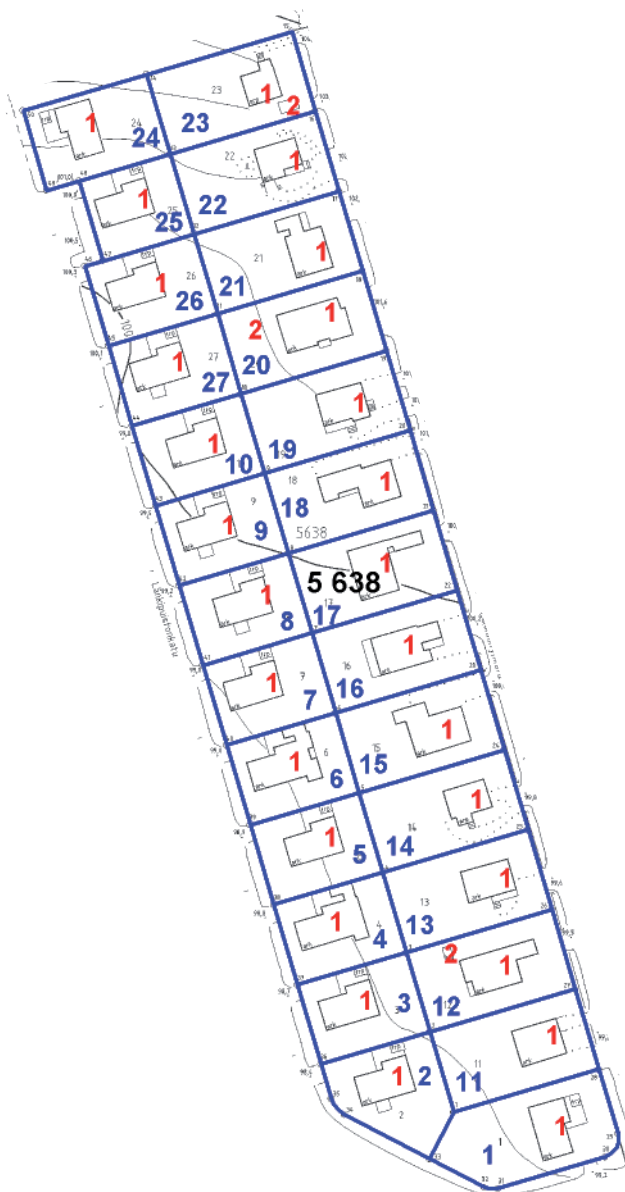
Rakennus  
talousrakennus, ei numeroa RH-rekisterissä




kuva 5606-8-01-1



Viistokuva korttelista




Rakennukset tonteittain 1:2000

6501	Korttelin numero
	Tontin raja
1	Tontin numero
2	Rakennuksen numero



Voimassa olevat asemakaavat 1:2000  
(2010)

	Asemakaava-alueen raja
<b>3976/1971</b>	Kaavan numero/ kaavan vahvistumisvuosi

Tontti  
1

Rakennus 1  
asuinrakennus, rak.vuosi 1983, kerrosluku 1



kuva 5638-1-1-1

Osoite  
Länkipuistonkatu 2



(kuva: Rakennusvalvonnan arkisto)

Tontti  
2

Rakennus 1  
asuinrakennus, rak.vuosi 1983, kerrosluku 1



kuva 5638-2-1-1

Osoite  
Länkipuistonkatu 4

Tontti  
3

Rakennus 1  
asuinrakennus, rak.vuosi 1983, kerrosluku 1



kuva 5638-3-1-1

Osoite  
Länkipuistonkatu 6

Tontti  
4

Rakennus 1  
asuinrakennus, rak.vuosi 1983, kerrosluku 1



kuva 5638-4-1-1

Osoite  
Länkipuistonkatu 8



Tontti  
5

Rakennus 1  
asuinrakennus, rak.vuosi 1983, kerrosluku 1

Osoite  
Länkipuistonkatu 10



kuva 5638-5-1-1

Tontti  
6

Rakennus 1  
asuinrakennus, rak.vuosi 1983, kerrosluku 1

Osoite  
Länkipuistonkatu 12



kuva 5638-6-1-1

Tontti  
7

Rakennus 1  
asuinrakennus, rak.vuosi 1983, kerrosluku 1

Osoite  
Länkipuistonkatu 14



kuva 5638-7-1-1

Tontti  
8

Rakennus 1  
asuinrakennus, rak.vuosi 1983, kerrosluku 1

Osoite  
Länkipuistonkatu 16



kuva 5638-8-1-1

Tontti  
9

Rakennus 1  
asuinrakennus, rak.vuosi 1983, kerrosluku 1

Osoite  
Länkipuistonkatu 18



kuva 5638-9-1-1

Tontti  
10

Rakennus 1  
asuinrakennus, rak.vuosi 1983, kerrosluku 1

Osoite  
Länkipuistonkatu 20



kuva 5638-10-1-1

Tontti  
24

Rakennus 1  
asuinrakennus, rak.vuosi 1983, kerrosluku 1

Osoite  
Länkipuistonkatu 28



kuva 5638-24-1-1

Tontti  
25

Rakennus 1  
asuinrakennus, rak.vuosi 1983, kerrosluku 1

Osoite  
Länkipuistonkatu 26



kuva 5638-25-1-1

Tontti  
26

Rakennus 1  
asuinrakennus, rak.vuosi 1983, kerrosluku 1

Osoite  
Länkipuistonkatu 24



kuva 5638-26-1-1

Tontti  
27

Rakennus 1  
asuinrakennus, rak.vuosi 1983, kerrosluku 1

Osoite  
Länkipuistonkatu 22

Rakennussuunnittelu  
Pekka Ilveskoski



kuva 5638-27-1-1

Tontti  
11

Rakennus 1  
asuinrakennus, rak.vuosi 1966, kerrosluku I 1/2



kuva 5638-11-1-1

Osoite  
Länkiniitynkatu 3



(kuva: Rakennusvalvonnan arkisto)

Tontti  
12

Rakennus 1  
asuinrakennus, rak.vuosi 1973, kerrosluku I



kuva 5638-12-1-1

Osoite  
Länkiniitynkatu 5



(kuva: Rakennusvalvonnan arkisto)

Tontti  
13

Rakennus 1  
asuinrakennus, rak.vuosi 1968, kerrosluku I 1/2



kuva 5638-13-1-1

Osoite  
Länkiniitynkatu 7



(kuva: Rakennusvalvonnan arkisto)

Tontti  
14

Rakennus 1  
asuinrakennus, rak.vuosi 1960, kerrosluku I 1/2



kuva 5638-14-1-1

Osoite  
Länkiniitynkatu 9



(kuva: Rakennusvalvonnan arkisto)

Tontti  
15

Rakennus 1  
asuinrakennus, rak.vuosi 2000, kerrosluku 1 1/2



kuva 5638-15-1-1

Osoite  
Länkiniitynkatu 11



(kuva: Rakennusvalvonnan arkisto)

Tontti  
16

Rakennus 1  
asuinrakennus, rak.vuosi 1971, kerrosluku 1



kuva 5638-16-1-1

Osoite  
Länkiniitynkatu 13



(kuva: Rakennusvalvonnan arkisto)

Tontti  
17

Rakennus 1  
asuinrakennus, rak.vuosi 1971, kerrosluku 1



kuva 5638-17-1-1

Osoite  
Länkiniitynkatu 15



(kuva: Rakennusvalvonnan arkisto)

Tontti  
18

Rakennus 1  
asuinrakennus, rak.vuosi 1969, kerrosluku 1



kuva 5638-18-1-1

Osoite  
Länkiniitynkatu 17



(kuva: Rakennusvalvonnan arkisto)

Tontti  
19

Rakennus 1  
asuinrakennus, rak.vuosi 1964, kerrosluku I 1/2



kuva 5638-19-1-1

Osoite  
Länkiniitynkatu 19



(kuva: Rakennusvalvonnan arkisto)

Tontti  
20

Rakennus 1  
asuinrakennus, rak.vuosi 1971, kerrosluku I



kuva 5638-20-1-1

Osoite  
Länkiniitynkatu 21



(kuva: Rakennusvalvonnan arkisto)

Tontti  
21

Rakennus 1  
asuinrakennus, rak.vuosi 1976, kerrosluku I



kuva 5638-21-1-1

Osoite  
Länkiniitynkatu 23



(kuva: Rakennusvalvonnan arkisto)

Tontti  
22

Rakennus 1  
asuinrakennus, rak.vuosi 1965, kerrosluku I 1/2



kuva 5638-22-1-1

Osoite  
Länkiniitynkatu 25



(kuva: Rakennusvalvonnan arkisto)

Tontti  
23

Rakennus 1  
asuinrakennus, rak.vuosi 1962, kerrosluku I 1/2

Osoite  
Länkiniitynkatu 27



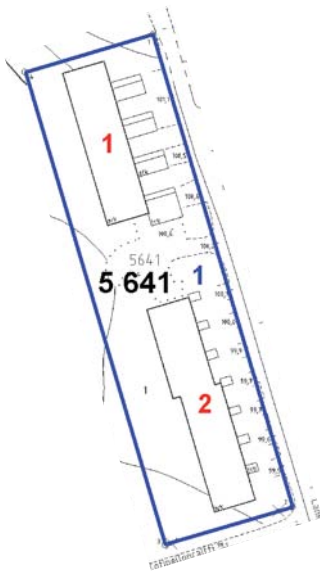
kuva 5638-23-1-1




(kuva: Rakennusvalvonnan arkisto)

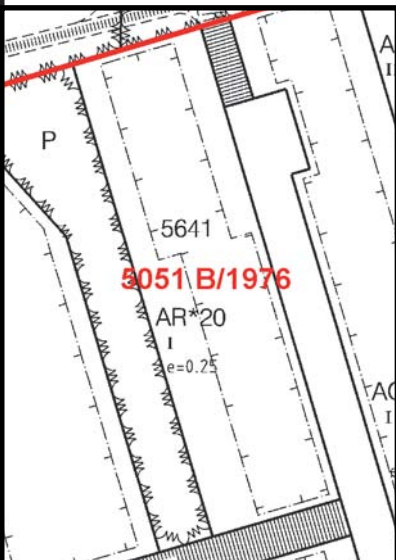


Viistokuva korttelista




Rakennukset tonteittain 1:2000

6501	Korttelin numero
	Tontin raja
1	Tontin numero
2	Rakennuksen numero



Voimassa olevat asemakaavat 1:2000 (2010)

	Asemakaava-alueen raja
3976/1971	Kaavan numero/ kaavan vahvistumisvuosi



Tontti  
1

Rakennus 1  
asuinrakennus, rak.vuosi 1982, kerrosluku 1



kuva 5641-1-1-1

Osoite  
Länkipuistonkatu 11 A



kuva 5641-1-1-2



kuva 5641-1-1-3

Rakennus 2  
asuinrakennus, rak.vuosi 1982, kerrosluku 1



kuva 5641-1-2-1

Osoite  
Länkipuistonkatu 11 B



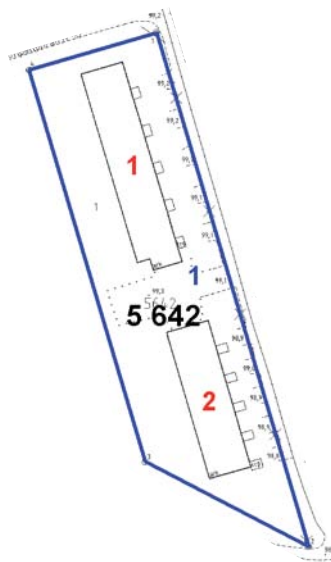
kuva 5641-1-2-2




kuva 5641-1-2-3

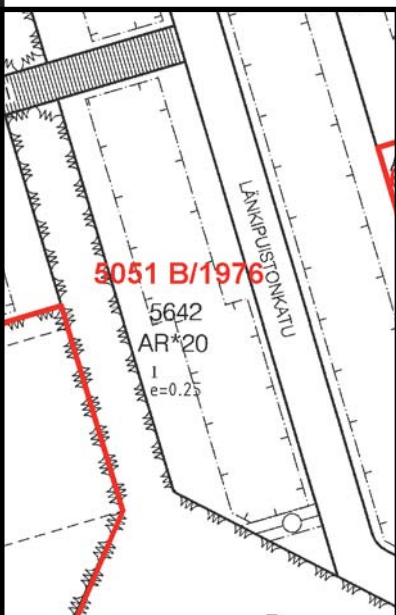


Viistokuva korttelista




Rakennukset tonteittain 1:2000

6501	Korttelin numero
	Tontin raja
1	Tontin numero
2	Rakennuksen numero



Voimassa olevat asemakaavat 1:2000 (2010)

	Asemakaava-alueen raja
3976/1971	Kaavan numero/ kaavan vahvistumisvuosi

Tontti  
1

Rakennus 1  
asuinrakennus, rak.vuosi 1981, kerrosluku 1



kuva 5642-1-1-1

Osoite  
Länkipuistonkatu 9 A

Rakennussuunnittelu  
Pekka Ilveskoski



kuva 5642-1-1-2



kuva 5642-1-1-3

Rakennus 2  
asuinrakennus, rak.vuosi 1981, kerrosluku 1



kuva 5642-1-2-1

Osoite  
Länkipuistonkatu 9 B

Rakennussuunnittelu  
Pekka Ilveskoski



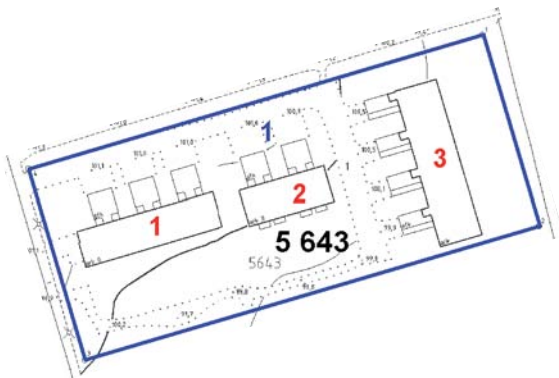
kuva 5642-1-2-2




kuva 5642-1-2-3

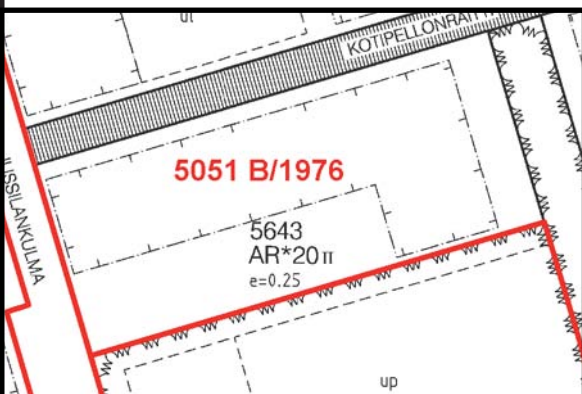


Viistokuva korttelista




Rakennukset tonteittain 1:2000

6501	Korttelin numero
	Tontin raja
1	Tontin numero
2	Rakennuksen numero



Voimassa olevat asemakaavat 1:2000 (2010)

	Asemakaava-alueen raja
3976/1971	Kaavan numero/ kaavan vahvistumisvuosi

Tontti  
1

Rakennus 1  
asuinrakennus, rak.vuosi 1981, kerrosluku II



kuva 5643-1-1-1

Osoite  
Jussilankulma 5 C



kuva 5643-1-1-2



kuva 5643-1-1-3

Rakennus 2  
asuinrakennus, rak.vuosi 1981, kerrosluku II



kuva 5643-1-2-1

Osoite  
Jussilankulma 5 D



kuva 5643-1-2-2



kuva 5643-1-2-3

Tontti  
1

Rakennus 3  
asuinrakennus, rak.vuosi 1981, kerrosluku 1

Osoite  
Jussilankulma 5 E



kuva 5643-1-3-1



kuva 5643-1-3-2



kuva 5643-1-3-3




kuva 5643-1-3-3

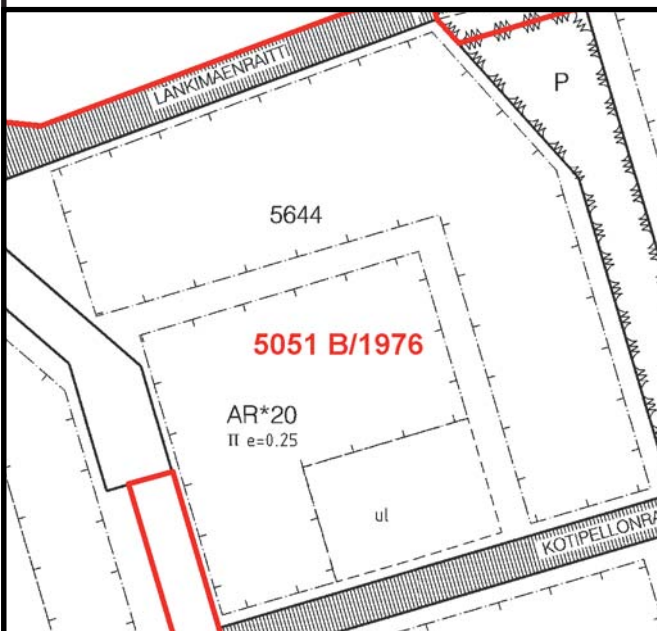


Viistokuva korttelista




Rakennukset tonteittain 1:2000

6501	Korttelin numero
	Tontin raja
1	Tontin numero
2	Rakennuksen numero



Voimassa olevat asemakaavat 1:2000 (2010)

	Asemakaava-alueen raja
3976/1971	Kaavan numero/ kaavan vahvistumisvuosi

Tontti  
1

Rakennus 1  
asuinrakennus, rak.vuosi 1979, kerrosluku 1



kuva 5644-1-1-1

Osoite  
Jussilankulma 3 A



kuva 5644-1-1-2



kuva 5644-1-1-3



kuva 5644-1-1-4

Rakennus 2  
asuinrakennus, rak.vuosi 1979, kerrosluku 1



kuva 5644-1-2-1

Osoite  
Jussilankulma 3 B



kuva 5644-1-2-2



kuva 5644-1-2-3



kuva 5644-1-2-4



Tontti  
1

Rakennus 3  
asuinrakennus, rak.vuosi 1979, kerrosluku II



kuva 5644-1-3-1

Osoite  
Jussilankulma 3 C



kuva 5644-1-3-2

Tontti  
2

Rakennus 1  
asuinrakennus, rak.vuosi 1978, kerrosluku II



kuva 5644-2-1-1

Osoite  
Jussilankulma 1 A

Rakennussuunnittelu  
Pekka Ilveskoski



kuva 5644-2-1-2

Rakennus 2  
asuinrakennus, rak.vuosi 1978, kerrosluku II



kuva 5644-2-2-1

Osoite  
Jussilankulma 1 B

Rakennussuunnittelu  
Pekka Ilveskoski



kuva 5644-2-2-2



kuva 5644-2-2-3

Tontti  
2

Rakennus 3  
asuinrakennus, rak.vuosi 1978, kerrosluku 1



kuva 5644-2-3-1

Osoite  
Jussilankulma 1 C



kuva 5644-2-3-2



kuva 5644-2-3-3

Rakennus 4  
asuinrakennus, rak.vuosi 1978, kerrosluku 1



kuva 5644-2-4-1

Osoite  
Jussilankulma 1 D



kuva 5644-2-4-2



kuva 5644-2-4-3

Tontti  
2

Rakennus 5  
asuinrakennus, rak.vuosi 1978, kerrosluku 1



kuva 5644-2-5-1

Osoite  
Jussilankulma 1 E




kuva 5644-2-5-2

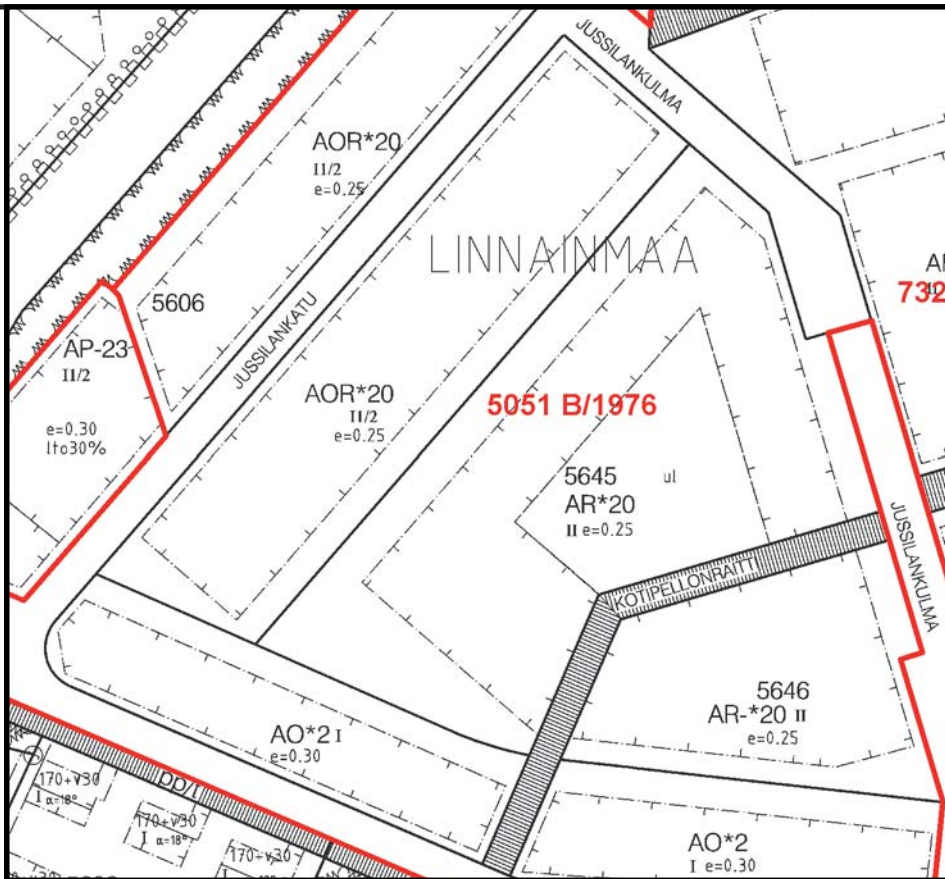


Viistokuva korttelista




Rakennukset tonteittain 1:2000

6501	Korttelin numero
	Tontin raja
1	Tontin numero
2	Rakennuksen numero



Voimassa olevat asemakaavat 1:2000 (2010)

	Asemakaava-alueen raja
<b>3976/1971</b>	Kaavan numero/ kaavan vahvistumisvuosi

Tontti  
1

Rakennus 1  
asuinrakennus, rak.vuosi 1980, kerrosluku 1



kuva 5645-1-1-1

Osoite  
Jussilankulma 4 A



kuva 5645-1-1-2



kuva 5645-1-1-3

Rakennus 2  
asuinrakennus, rak.vuosi 1980, kerrosluku 1



kuva 5645-1-2-1

Osoite  
Jussilankulma 4 B



kuva 5645-1-2-2



kuva 5645-1-2-3

Tontti  
1

Rakennus 3  
asuinrakennus, rak.vuosi 1980, kerrosluku 1



kuva 5645-1-3-1

Osoite  
Jussilankulma 4 C



kuva 5645-1-3-2



kuva 5645-1-3-3



kuva 5645-1-3-4



kuva 5645-1-3-5

Tontti  
1

Rakennus 4  
asuinrakennus, rak.vuosi 1980, kerrosluku II



kuva 5645-1-4-1

Osoite  
Jussilankulma 4 D



kuva 5645-1-4-2



kuva 5645-1-4-3

Rakennus 5  
asuinrakennus, rak.vuosi 1980, kerrosluku II



kuva 5645-1-5-1

Osoite  
Jussilankulma 4 E



kuva 5645-1-5-2

Rakennus 6  
talousrakennus



kuva 5645-1-6-1



Tontti  
9

Rakennus 1  
asuinrakennus, rak.vuosi 1983, kerrosluku 1



kuva 5645-9-1-1

Osoite  
Leinolankatu 5



(kuva: Rakennusvalvonnan arkisto)

Tontti  
10

Rakennus 1  
asuinrakennus, rak.vuosi 1983, kerrosluku 1



kuva 5645-10-1-1

Osoite  
Leinolankatu 7



(kuva: Rakennusvalvonnan arkisto)

Tontti  
11

Rakennus 1  
asuinrakennus, rak.vuosi 1982, kerrosluku 1



5645-11-1-1

Osoite  
Leinolankatu 9



(kuva: Rakennusvalvonnan arkisto)

Tontti  
12

Rakennus 1  
asuinrakennus, rak.vuosi 1980, kerrosluku 1



kuva 5645-12-1-1

Osoite  
Leinolankatu 11



(kuva: Rakennusvalvonnan arkisto)

Tontti  
13

Rakennus 1  
asuinrakennus, rak.vuosi 1980, kerrosluku 1



kuva 5645-13-1-1

Osoite  
Leinolankatu 13



(kuva: Rakennusvalvonnan arkisto)

Tontti  
14

Rakennus 1  
asuinrakennus, rak.vuosi 1980, kerrosluku 1



kuva 5645-14-1-1

Osoite  
Leinolankatu 15



(kuva: Rakennusvalvonnan arkisto)

Tontti  
15

Rakennus 1  
asuinrakennus, rak.vuosi 1986, kerrosluku I 1/2



kuva 5645-15-1-1

Osoite  
Jussilankatu 4 A



kuva 5645-15-1-2



kuva 5645-15-1-3

Rakennus 2  
asuinrakennus, rak.vuosi 1986, kerrosluku I 1/2



kuva 5645-15-2-1

Osoite  
Jussilankatu 4 B



kuva 5645-15-2-2



kuva 5645-15-2-3

Tontti  
15

Rakennus 3  
asuinrakennus, rak.vuosi 1986, kerrosluku I 1/2

Osoite  
Jussilankatu 4 C



kuva 5645-15-3-1



kuva 5645-15-3-2



kuva 5645-15-3-3

Rakennus 4  
talousrakennus




kuva 5645-15-4-1

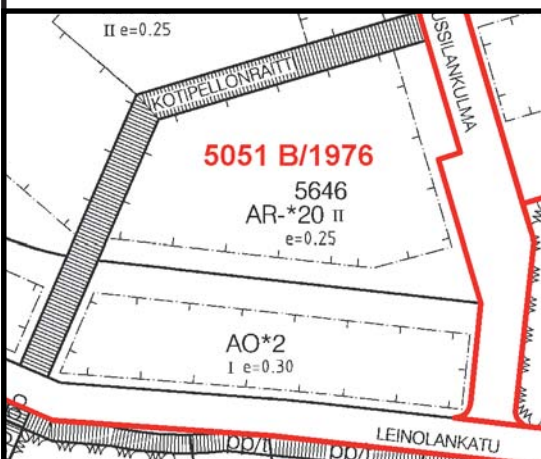


Viistokuva korttelista




Rakennukset tonteittain 1:2000

6501	Korttelin numero
	Tontin raja
1	Tontin numero
2	Rakennuksen numero



Voimassa olevat asemakaavat 1:2000 (2010)

	Asemakaava-alueen raja
3976/1971	Kaavan numero/ kaavan vahvistumisvuosi

Tontti  
1

Rakennus 1  
asuinrakennus, rak.vuosi 1981, kerrosluku II



kuva 5646-1-1-1

Osoite  
Jussilankulma 6 A



kuva 5646-1-1-2

Rakennus 2  
asuinrakennus, rak.vuosi 1981, kerrosluku I



kuva 5646-1-2-1

Osoite  
Jussilankulma 6 B



kuva 5646-1-2-2



kuva 5646-1-2-3

Tontti  
2

Rakennus 1  
asuinrakennus, rak.vuosi 1981, kerrosluku 1



kuva 5646-2-1-1

Osoite  
Leinolankatu 17



(kuva: Rakennusvalvonnan arkisto)

Tontti  
3

Rakennus 1  
asuinrakennus, rak.vuosi 1980, kerrosluku 1



kuva 5646-3-1-1

Osoite  
Leinolankatu 19



(kuva: Rakennusvalvonnan arkisto)

Tontti  
4

Rakennus 1  
asuinrakennus, rak.vuosi 1981, kerrosluku 1



kuva 5646-4-1-1

Osoite  
Leinolankatu 21



(kuva: Rakennusvalvonnan arkisto)

Tontti  
5

Rakennus 1  
asuinrakennus, rak.vuosi 1981, kerrosluku 1



kuva 5646-5-1-1

Osoite  
Leinolankatu 23



(kuva: Rakennusvalvonnan arkisto)

Tontti  
6

Rakennus 1  
asuinrakennus, rak.vuosi 1981, kerrosluku 1



kuva 5646-6-1-1

Osoite  
Leinolankatu 25/ Jussilankulma 8



(kuva: Rakennusvalvonnan arkisto)






Viistokuva korttelista




Rakennukset tonteittain 1:2000

6501	Korttelin numero
	Tontin raja
1	Tontin numero
2	Rakennuksen numero



Voimassa olevat asemakaavat 1:2000 (2010)

	Asemakaava-alueen raja
3976/1971	Kaavan numero/ kaavan vahvistumisvuosi

Tontti  
1

Rakennus 1  
asuinrakennus, rak.vuosi 1988, kerrosluku 1



kuva 5647-1-1-1

Osoite  
Leinolankatu 39



(kuva: Rakennusvalvonnan arkisto)

Tontti  
2

Rakennus 1  
asuinrakennus, rak.vuosi 1988, kerrosluku 1



kuva 5647-2-1-1

Osoite  
Leinolankatu 41



(kuva: Rakennusvalvonnan arkisto)

Tontti  
3

Rakennus 1  
asuinrakennus, rak.vuosi 1980, kerrosluku 1



kuva 5647-3-1-1

Osoite  
Leinolankatu 43



(kuva: Rakennusvalvonnan arkisto)

Tontti  
4

Rakennus 1  
asuinrakennus, rak.vuosi 1980, kerrosluku 1



kuva 5647-4-1-1

Osoite  
Leinolankatu 45



(kuva: Rakennusvalvonnan arkisto)

Tontti  
5

Rakennus 1  
asuinrakennus, rak.vuosi 1981, kerrosluku 1



kuva 5647-5-1-1

Osoite  
Leinolankatu 47



(kuva: Rakennusvalvonnan arkisto)

Tontti  
6

Rakennus 1  
asuinrakennus, rak.vuosi 1981, kerrosluku 1



kuva 5647-6-1-1

Osoite  
Leinolankatu 49



(kuva: Rakennusvalvonnan arkisto)

Tontti  
7

Rakennus 1  
asuinrakennus, rak.vuosi 1980, kerrosluku 1



kuva 5647-7-1-1

Osoite  
Leinolankatu 51



(kuva: Rakennusvalvonnan arkisto)

Tontti  
8

Rakennus 1  
asuinrakennus, rak.vuosi 1981, kerrosluku 1



kuva 5647-8-1-1

Osoite  
Leinolankatu 53



(kuva: Rakennusvalvonnan arkisto)

Rakennus  
muuntamo



kuva 837-589-12-71-1

Osoite  
Linnainmaanraitti 17 (Korpikodinpuisto)

Rakennus  
muuntamo



kuva 837-37-9907-0-1

Osoite  
Jussilankatu

Rakennus  
muuntamo



kuva 837-589-12-69-1

Osoite  
Karkonmäenkatu

Kuvattu 18.6.2010



Kuvattu 2.7/16.7.2010

