

HAUKILUOMA korttelikortit

13.8.2010

Tampereen kaupunki
Kaupunkiympäristön kehittäminen
Maankäytön suunnittelu



HAUKILUOMA korttelikortit

SISÄLTÖ

Lukijalle	1
Haukiluoma 1970-luvun asemakaavat	2
Asemakaavatilanne	6
Taulukko asemakaavamuutoksista	7
Korttelirajat ja -numerot	8
Rakennusten rakennusvuodet	9
Kortteli 7401	10
Kortteli 7402	21
Kortteli 7403	23
Kortteli 7404	34
Kortteli 7405	36
Kortteli 7406	40
Kortteli 7409	49
Kortteli 7410	59
Kortteli 7411	62
Kortteli 7412	66
Kortteli 7413	72
Kortteli 7414	78
Kortteli 7415	83
Kortteli 7416	87
Kortteli 7417	91
Kortteli 7418	97
Kortteli 7419	100
Kortteli 7420	103
Muut alueet	110
Kuvauskartta	

LUKIJALLE

Tampereen kaupungilla on vuodesta 2008 lähtien ollut vireillä Yhdyskuntarakenteen eheyttäminen Tampereella (EHYT) –työ, jonka tarkoituksena on etsiä asuntorakentamiseen soveltuvia alueita olevaa kaupunkirakennetta täydentäen ja jatkaen. Koska laadukas täydennysrakentaminen edellyttää ympäristön arvojen tunnistamista, työn pohjaksi laadittiin keväällä 2010 valmistunut Tampereen keskustan ulkopuolisten 1960- ja 1970-lukujen asuinalueiden inventointi ja arvottaminen, jossa selvitettiin Peltolammin, Multisillan, Kaukajärven ja Annalan, Tesoman, Lentävänniemen sekä Ruotulan alueiden kulttuurihistoriallisia ja kaupunkikuvallisia arvoja. Nyt selvitystä täydennetään eräiden 1940-1960-luvuilla sekä 1960-1980-luvuilla rakennettujen asuinalueiden osalta.

Selvitystyön kohteena ovat 1940-1960-lukujen kerrostalovaltaiset alueet Rantaperkiössä, Rautaharkossa, Taatalassa, Järvensivulla, Raholassa ja Kissanmaan Hipposkylässä sekä 1960-1980-lukujen kerrostalovaltaiset alueet Haukiluomassa, Linnainmaalla, Saukonmäessä ja Kaarilassa.

Inventointiin liittyen jokaiselle kohdealueelle on laadittu korttelikortit -raportti, johon on koottu yhteen tiedot alueen alkuperäisestä asemakaavasta, tämän hetkisestä (09/2010) asemakaavatilanteesta, alueella tapahtuneista asemakaavamutoksista sekä rakennusten rakennusvuosista ja kerrosluvuista. Lisäksi kaikki rakennukset on valokuvattu. Raporteissa rakennusten numerointi noudattaa kiinteistörekisterin numerointia. Rakennusvuosia ei ole selvitetty talousrakennuksista. Jokaisen raportin lopusta löytyy kartta alueen valokuvista.

Inventointi- ja arvottamistyön tilaajana on toiminut Kaupunkiympäristön kehittämisen Maankäytön suunnittelu. Korttelikortit on laadittu Kaupunkiympäristön kehittämisen ja Tampereen Infratuotanto Liikelaitoksen Suunnittelupalveluiden yhteistyönä. Työstä on vastannut arkkitehti Karoliina Laakkonen-Pöntys ja siihen ovat osallistuneet erikoissuunnittelija Ulla Nummi, kaavoitusavustaja Maikki Jokinen sekä arkkiteht. yo. Jukka Aaltonen ja arkkiteht. yo. Iivu Saarinen (Saukonmäen, Hipposkylä ja Järvensivun osalta).

Pohjakarttana on käytetty Tampereen kaupungin ajantasaista kantakarttaa. Kortteleista esitetyt viistokuvat ovat vuodelta 2006 ja ne omistaa Tampereen kaupunki.

S A M P E R E

ASEMAKAAVA
 Keskisuuruus: **HAUKILUOMA**
 Korttelit No: **7401 - 7408**
 Lisenssi- ja puistoalueet

ASEMAKAAVAN
 Keskipuoleisuus: **1970**
 Korttelit No: **3725**
 Tontit No: **5**
 Katualue: **1:100000 (osa)**
 Puistoalueet

Keskisuuruus: **IKKUNAT**
 Katualueet
 Puistoalueet

ASEMAKAAVAN MERKIT JA MÄÄRITTEET:

- 1 m sen kasva-alueen ulkopuolella oleva viiva, jota vahvistetaan koskee. Eri kasvun- ja puisto-alueiden välillä oleva viiva.
- + Keskipuoleisuuden raja.
- Korttelin, korttelinosaan ja alueen raja.
- Ohjeellinen tontin raja.
- Ohjeellinen rakennusalan, ajoneuvoliikenteelle varattu katu- tai liikenne-alueen osa tai kaikkiaan sellaisen alueen raja.

IKU
 7402

RUNKO

- Keskipuoleisuuden nimi.
- Korttelin numero.
- Porraskatu tai yleiselle jalkakäytölle varattu katualue.
- Ohjeellinen jalkakäytölle varattu puistoalueen osa.
- Istutettava tontin osa.
- Viemäriä varten varattava alue.

- III Huonoluvun numero, joka osoittaa rakennusten, rakennuksen tai sen osan suurimman sallitun varsinaisen kerrosluvun.
- 1/2 III Muuttoluvun numeron edessä osoittaa kalliokerroksen sallittuun kerrosluun laskettavan rakennuskerroksen.
- e-0.30 Tontti- tai tontinosa-alueen e-0.30 tontin kerrosluvun suhte tontin pinta-alaan.

- Rakennusala.
- Talousrakennuksen rakennusala.
- Autoasiallyspuikun rakennusala.
- Merkintä rakennusalan osan asuinhuoneiden ikkunoille sijaitseeseen julkisivuun.
- Erikoiseen liikennejärjestelyyn alue.
- Ajoliikenne korttelirajan kohdalla kiellätty.
- Suuria sallittu asuinhuoneistomäärä huoltomääränsä varten.
- Eri merkintä pöytäkirjassa osoittaa merkinnän poistamista.
- Asuntokerrostalojen korttelialue.

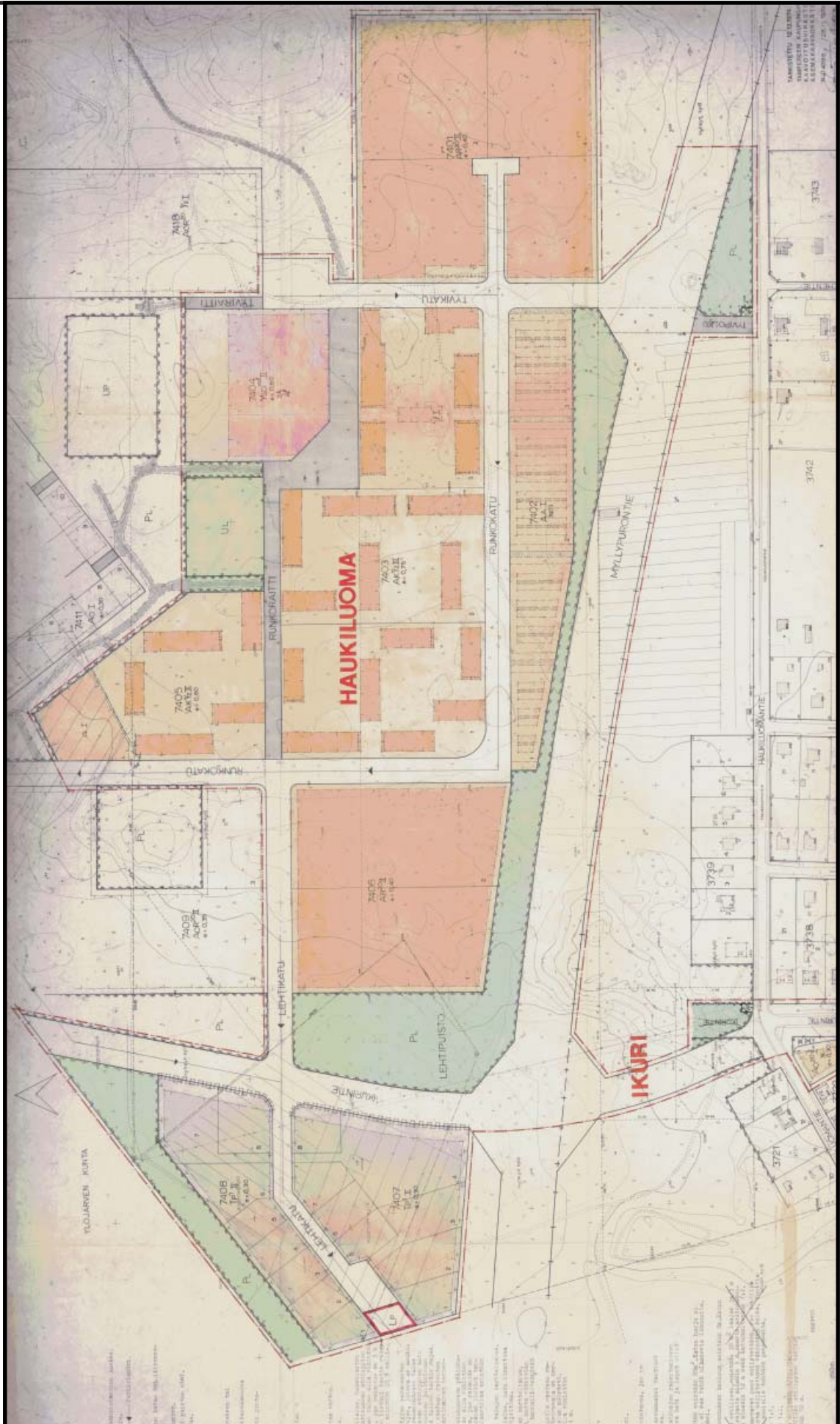
- Rivitalojen ja muiden yhtäkyttyjen rakennusten korttelialue. Rakennusten julkisivujen, joissa on asuinhuoneiden ikkunoita, kohtisuoran etäisyyden toiseen rakennukseen ja vieriseen tontin rakennusalan tullen olla vähintään 15 m. Rakennuksen julkisivun ei saa tehdä ikkunoita, jos rakennus on 3 m lähempänä toisen tontin rajaa. Varsinaisen kerrosluvun lisäksi tontin rakennusalan saadaan rakentaa maanpäällisiä talousteräisiä enintään 20 % sallitusta varsinaisen kerrosluvun määrästä.
- Osaotirakennusten sekä rivitalojen ja muiden yhtäkyttyjen rakennusten korttelialue. Rakennusten julkisivujen, joissa on asuinhuoneiden ikkunoita, kohtisuoran etäisyyden toiseen rakennukseen tullen olla vähintään 15 m. Asuinhuoneiden pöytäkirjassa kohtisuoran etäisyyden toiseen tontin rajasta tullen olla vähintään 8,2 m. Rakennuksen julkisivun ei saa tehdä ikkunoita, jos rakennus on 3 m lähempänä toisen tontin rajaa. Varsinaisen kerrosluvun lisäksi tontin rakennusalan saadaan rakentaa maanpäällisiä talousteräisiä enintään 20 % sallitusta varsinaisen kerrosluvun määrästä.
- Enintään kahden perheen rakennusten korttelialue. Asuinhuoneiden pöytäkirjassa kohtisuoran etäisyyden toisen tontin rajasta tullen olla vähintään 8,2 m. Rakennuksen julkisivun ei saa tehdä ikkunoita, jos rakennus on 3 m lähempänä toisen tontin rajaa. Varsinaisen kerrosluvun lisäksi tontin rakennusalan saadaan rakentaa maanpäällisiä talousteräisiä enintään 20 % sallitusta varsinaisen kerrosluvun määrästä.

- Osaotirakennusten ja muiden enintään kahden perheen talojen korttelialue. Arhujen pöytäkirjassa ja säilytysalueen varattu korttelialue, luku ilmoittaa sen korttelin, jonka autopaikkoja alueella saadaan sijoittaa.
- Osittain ja opetuslaitosten palvelualueen rakennusten korttelialue, jolle saadaan rakentaa myös liiketiloja enintään 40 %, mutta vähintään 10 % sallitusta varsinaisen kerrosluvun määrästä sekä maanpäällisiä rakennuksia.
- Pientaloasutusrakennusten korttelialue. Kullekin tontille saadaan rakentaa enintään kahden perheen asutusrakennus, jonka kerrosluvun korkeus enintään 30 % tontin sallitusta varsinaisesta kerrosluvun määrästä. Rakennuksen etäisyyden naapuritontin rajasta tullen olla vähintään puolet rakennuksen korkeudesta, kuitenkin vähintään 4 m.
- Suo- ja metsäalueen säilytettävä puistoalue.
- Palloliikuntatila.
- Leikkikenttä.
- Pyhäkköalue.
- Muuntaja-alue.

- Autopaikkojen vähimmäismäärät ovat:
- Asunnot: 1 autopaikka asutus kohti.
 - Liiketilat: 1 autopaikka kerrosluvun 50 m² kohti.
 - Oppilaitokset: 1 autopaikka kahdeksan henkilön kohti.
 - Luontopäivätoimet: 1 autopaikka kerrosluvun 80 m² kohti.
- Autopaikkojen tulo on vähintään 1 m alempana huoneiden lattiatasoon, jos ne ovat 1,5 m lähempänä asutusrakennusta AK-tontilla.
- Jos asemakaavassa vahvistettu korttelialue jaetaan kahdeksi tai useammaksi tontiksi on s-s-alue jaettava maudoitettavien tonttien pinta-alojen suhteessa.
- Maisiirasti voi tontille rakennuslupa myöntämiseen antaa autopaikkojen rakentamiseen liittyviä kuitenkin siten, että 60 % autopaikoista on rakennettava heti ja loput viiden kymmenesosa kuin maisiirasti pöytäkirjassa tarpeellisuus.

- I 1-kerroksisen asuintalon rakennusala, josta saa käyttää enintään 80m². Katon harja on rakennuksen pitämällä sivun suuntaan. Kattolapspeeseen ei saa tehdä ulkonevia ikkunoita. Ulkonäkö on ainakin 1/3 jätettävä varastotilaksi.
- II 2-kerroksisen asuin- ja liiketalon rakennusala. Rakennuksen korkeus enintään 8m. Katon kaltevuus 1:2.
- III Kullekin tontille saa asuintalon lisäksi rakentaa erillisen, enintään 30 m² laajan ja 4 m korkean talousrakennuksen, jonka etäisyys on tonttirajasta ainakin 5 m, osasta asuinrakennukseen ainakin 6 m ja naapurin asuinrakennuksesta ainakin 12 m sekä kattokaltevuus 1:2.
- IV Kullekin kasvatusta käyttävällä tontilla kasvatetut puut säilytettävä, jos tontilla istutetaan käyttökelpoisia, on tontilla kasvatetut puut säilytettävä vähintään kolme vuotta kasvatusta varten. Mikäli tontti sijaitaan kadun puolella istutettavat puut on tontin puolella.
- V Rakennuksen korkeus enintään 4,5 m. Katon kaltevuus 1:1.
- VI Rakennuksen korkeus enintään 5,5 m. Katon kaltevuus 1:1.
- VII Talojen tontit, joihin pinta-ala on saadun rakentaa enintään 1/10. Yleis- ja rakennusten korkeus saa olla korkeintaan 3,5 m ja niiden etäisyyden tontin rajasta sekä muista rakennuksista on oltava vähintään 10 m.










































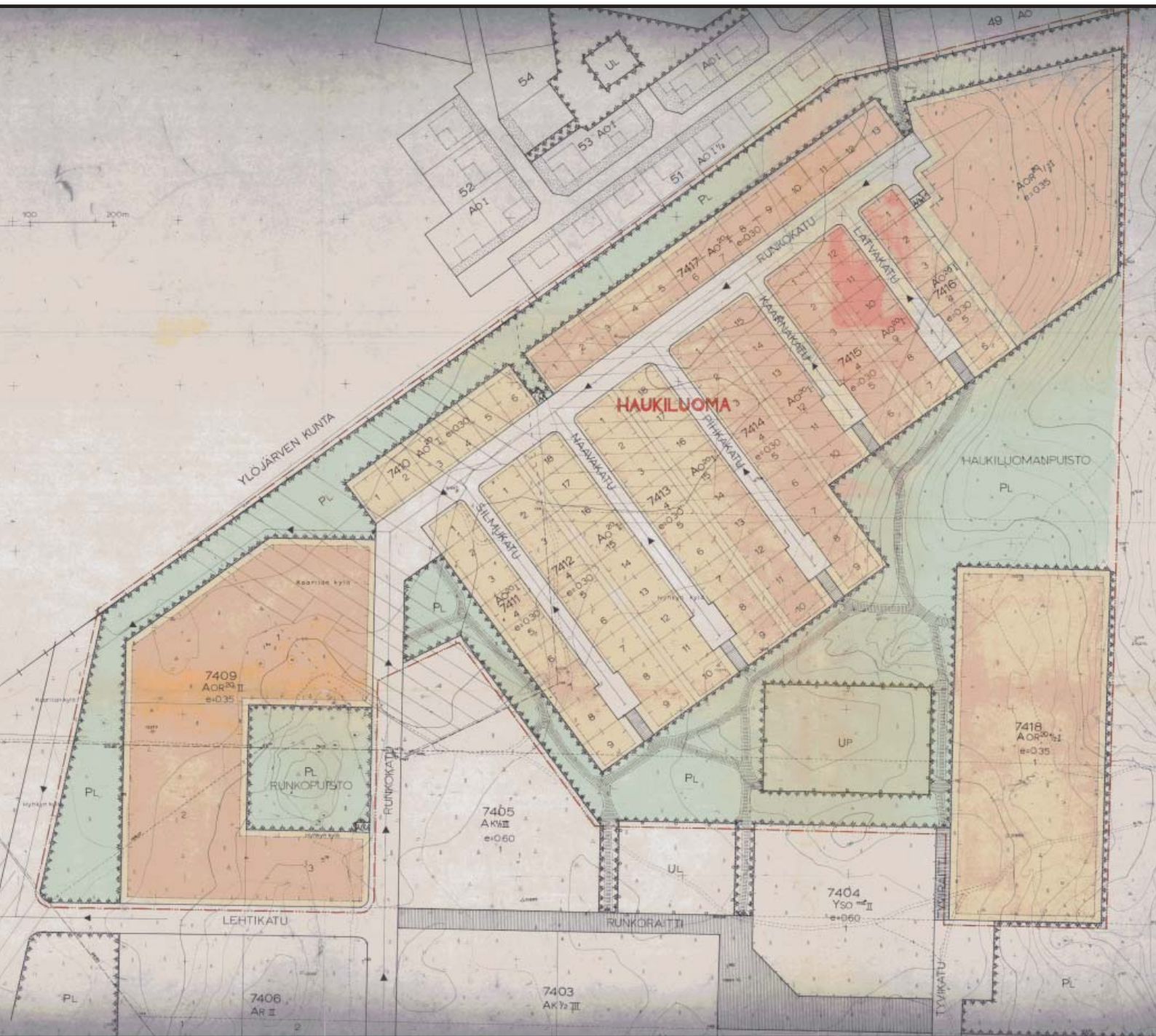
A S E M A K A A V A
T A M P E R E

Kaupunginosa: HAUKILUOMA
Korttelit Nro 7409 - 7418
Katualueet
Puistoalueet
Urheilualue

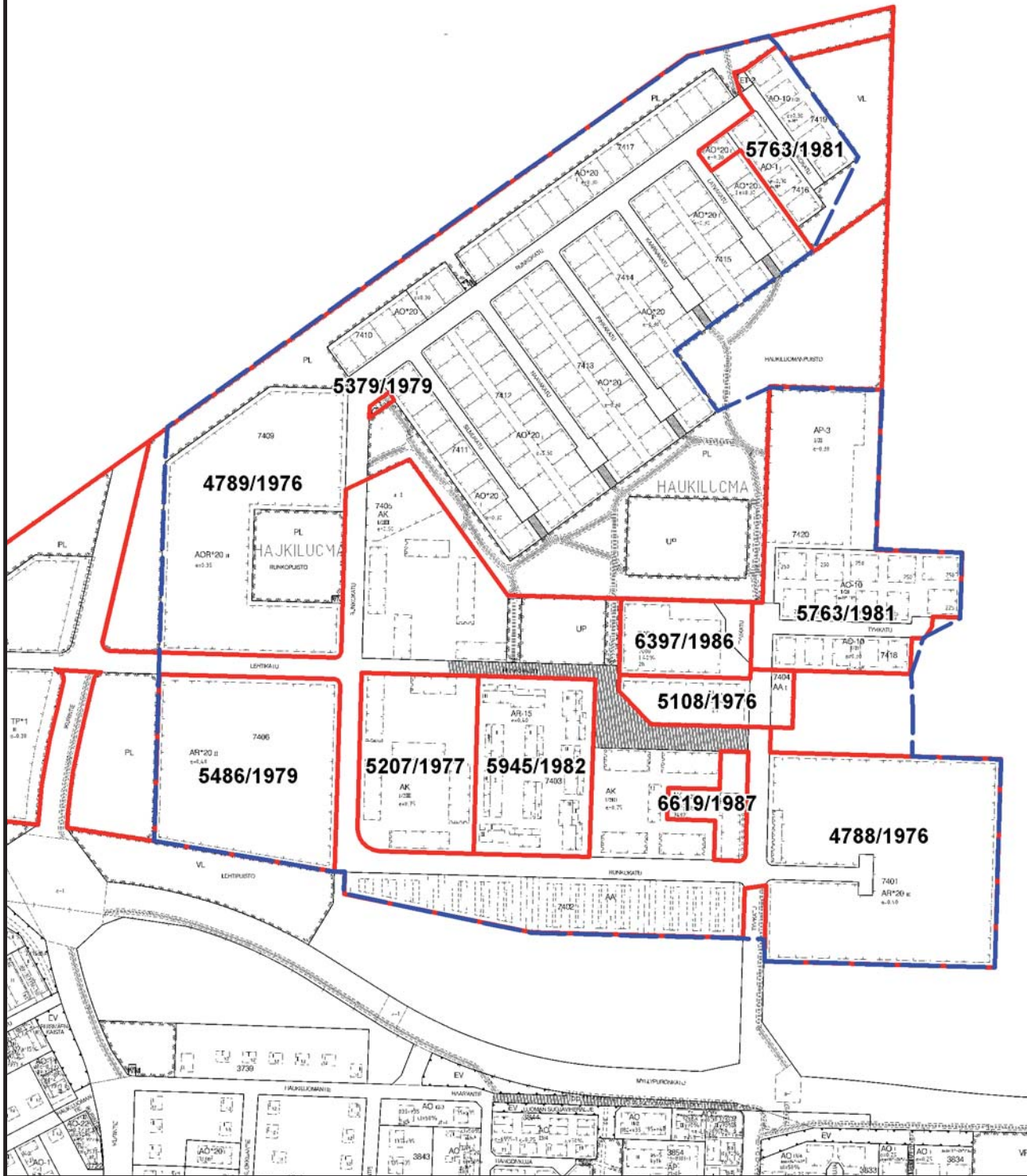
ASEMAKAAVAMERKINNÄT JA -MÄÄRÄYKSET:



-  3m sen kaava-alueen ulkopuolella oleva viiva, jota vahvistaminen koskee.
 -  Eri kaavamääräysten alaisten alueen osien välinen raja.
 -  Kaupunginosan raja.
 -  Korttelin, korttelinosan ja alueen raja.
 -  Ohjeellinen tontin raja.
 -  Ohjeellinen rakennusalan, ajoneuvoliikenteelle varatun katu- tai liikennealueen osittain suun sellaisen alueen raja.
 -  Putkiviemäri.
 -  Kaupunginosan nimi.
 -  Korttelin numero.
 -  Tontin numero.
 -  Kadun tai puiston nimi.
 -  Forraakstu tai yleiselle jalankululle varattu katualue.
 -  Ohjeellinen jalankululle varattu puistoalueen osa.
 -  Istutettava tontin osa.
 -  Viemäriä varten varattava alue.
 -  Roomalainen numero, joka osoittaa rakennusten, rakennuksen tai sen osanuurinnan sallitun varsinaisen kerrosluvun.
 -  Murtoluku roomalaisen numeron edessä osoittaa kellarikerroksessa sallitun, kerroksiaan laskettavan rakennusoikeuden.
 -  Tonttitähekköysluku eli tontin kerroksalan suhde tontin pinta-alaan.
 -  Pysäköintipaikka.
 -  Merkintä rakennusallalla etäisä asuinhuoneiden ikkunoitten sijoittamiseen julkisivuun.
 -  Merkintä rakennusallalla määrittelee asuinhuoneistoihin johtavan sisäänkäyntijulkisivun.
 -  Erittäin liikennejärjestelyn alue.
 -  Ajoliikenne korttelirajan kohdalta kielletty.
 -  Suurin sallittu asuinhuoneistomäärä huoltohenkilökuntaa varten.
 -  Riitti merkinnän päällä osoittaa merkinnän poistamista.
 -  Asuntokerrostalojen korttelialue.
 -  Rivitalojen ja muiden kytkettyjen rakennusten korttelialue. Rakennusten julkisivujen, joissa on asuinhuoneiden ikkunoita, kohtisuoran etäisyyden toiseen rakennukseen ja vieraisen tontin rakennusalaan tulee olla vähintään 15m. Rakennuksen julkisivuun ei saa tehdä ikkunoita, jos rakennus on 3m lähempänä toisen tontin rajaa. Varsinaisen kerroksalan lisäksi tontin rakennusallalle saadaan rakentaa maanpäällistä taloustilaa enintään 20% sallitusta varsinaisen kerroksalan määrästä.
 -  Omakotirakennusten sekä rivitalojen ja muiden kytkettyjen rakennusten korttelialue. Kaksikerroksisten rakennusten julkisivujen, joissa on asuinhuoneiden ikkunoita, kohtisuoran etäisyyden toiseen rakennukseen tulee olla vähintään 15m. Asuinhuoneen pöikikkunan kohtisuoran etäisyyden toisen tontin rajasta tulee olla vähintään 8,2m. Rakennuksen julkisivuun ei saa tehdä ikkunoita, jos rakennus on 3m lähempänä toisen tontin rajaa. Varsinaisen kerroksalan lisäksi tontin rakennusallalle saadaan rakentaa maanpäällistä taloustilaa enintään 20% sallitusta varsinaisen kerroksalan määrästä.
 -  Enintään kahden perheen rakennusten korttelialue. Asuinhuoneen pöikikkunan kohtisuoran etäisyyden toisen tontin rajasta tulee olla vähintään 8,2m. Rakennuksen julkisivuun ei saa tehdä ikkunoita, jos rakennus on 3m lähempänä toisen tontin rajaa. Varsinaisen kerroksalan lisäksi tontin rakennusallalle saadaan rakentaa maanpäällistä taloustilaa enintään 20% sallitusta varsinaisen kerroksalan määrästä.
 -  Autojen pysäköintiin ja säilytykseen varattu korttelialue. Luku ilmoittaa sen korttelin, jonka autopaikkoja alueille saadaan sijoittaa.
 -  Sosiaalista ja opetustoimintaa palvelevien rakennusten korttelialue, jolle saadaan rakentaa myös liiketila enintään 40% mutta vähintään 10% sallitusta varsinaisen kerroksalan määrästä sekä kunnallisteknisiä rakennuksia.
 -  Pienteollisuusrakennusten korttelialue. Kullekin tontille saadaan rakentaa enintään kahden perheen asuinrakennus, jonka kerroksala on korkeintaan 30% tontin sallitusta varsinaisesta kerroksalan määrästä. Rakennuksen etäisyyden naapuritontin rajasta tulee olla vähintään puolet rakennuksen korkeudesta, kuitenkin vähintään 4m.
 -  Luonnontilassa säilytettävä puistoalue.
 -  Pallisilukenttä.  Leikkikenttä.
 -  Pysäköintialue.  Muuntaja-alue.
- Autopaikkojen vähimmäismäärät ovat:
- | | |
|-----------------------|--|
| Asunnot: | 1 autopaikka asunto kohti |
| Liiketilat: | 1 autopaikka kerroksalan 50m ² kohti. |
| Oppilaitokset: | 1 autopaikka kahta toimihenkilöä kohti. |
| Lasten päivähoitajat: | 1 autopaikka kerroksalan 80m ² kohti. |
- Autopaikkojen tulee olla vähintään 3m alempana huoneitilojen lattiatasoa, jos ne ovat 15m lähempänä asuinrakennusta AK-tontilla. Jos asemakaavassa vahvistettu korttelialue jaetaan kahteen tai useammaksi tontiksi on p-alue jaettava muodostettavien tonttien pinta-alojen suhteessa. Maistraatti voi tontille rakennuslupaa myöntäessään antaa autopaikkojen rakentamiseen lykkäystä kuitenkin siten, että 60% autopaikoista on rakennettava heti ja loput siinä järjestyksessä kuin maistraatti pitää tarpeellisena.

HAUKILUOMA 1970-luvun asemakaava 5



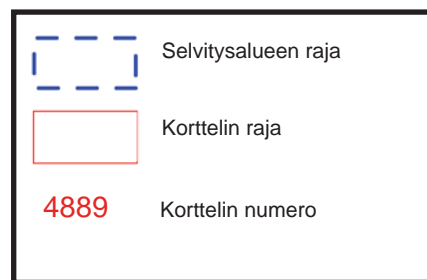
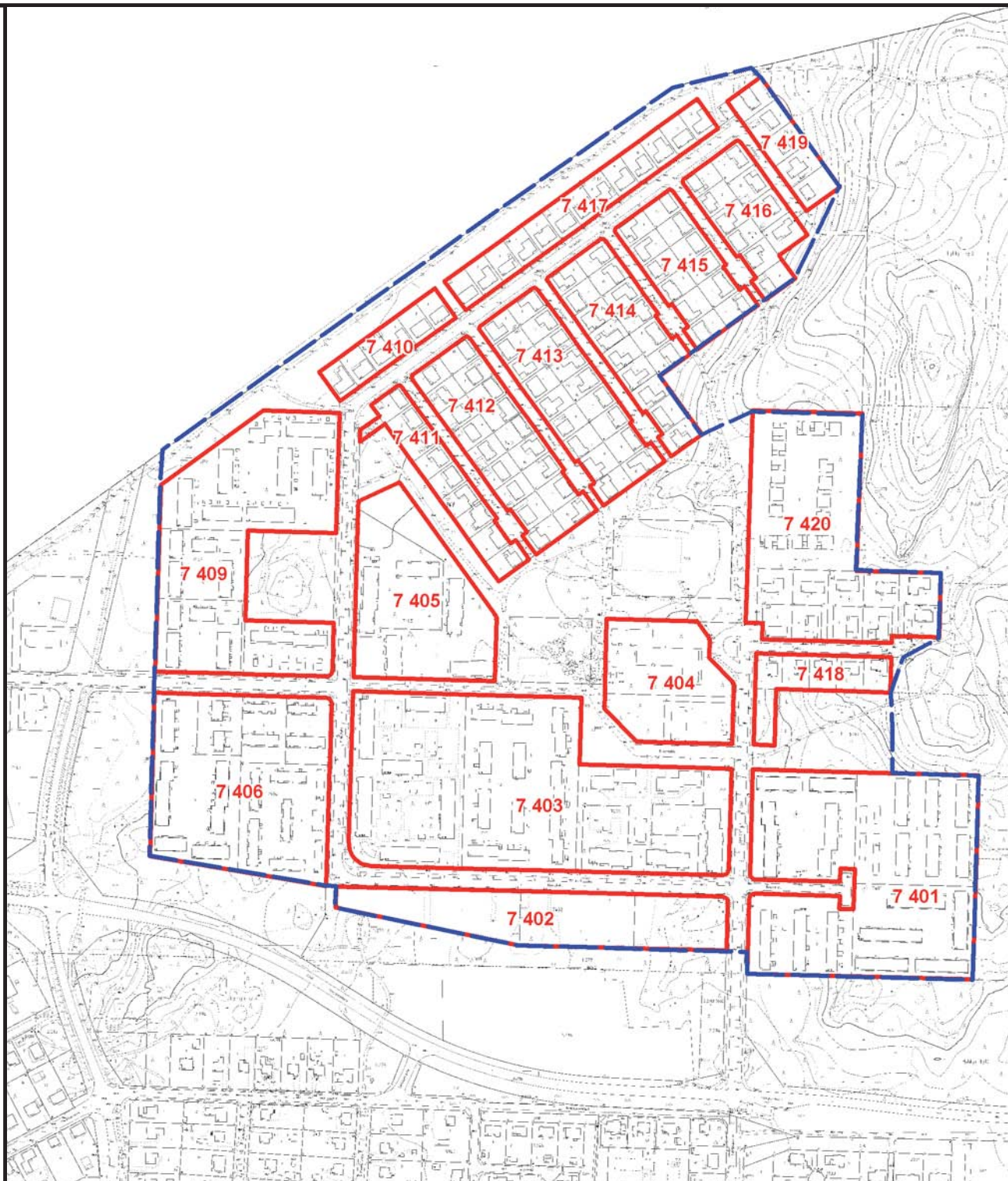
Kaava nro 4789, SM vahvistanut 3.6.1976

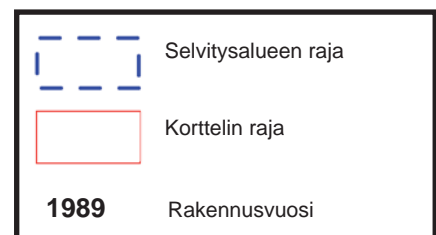
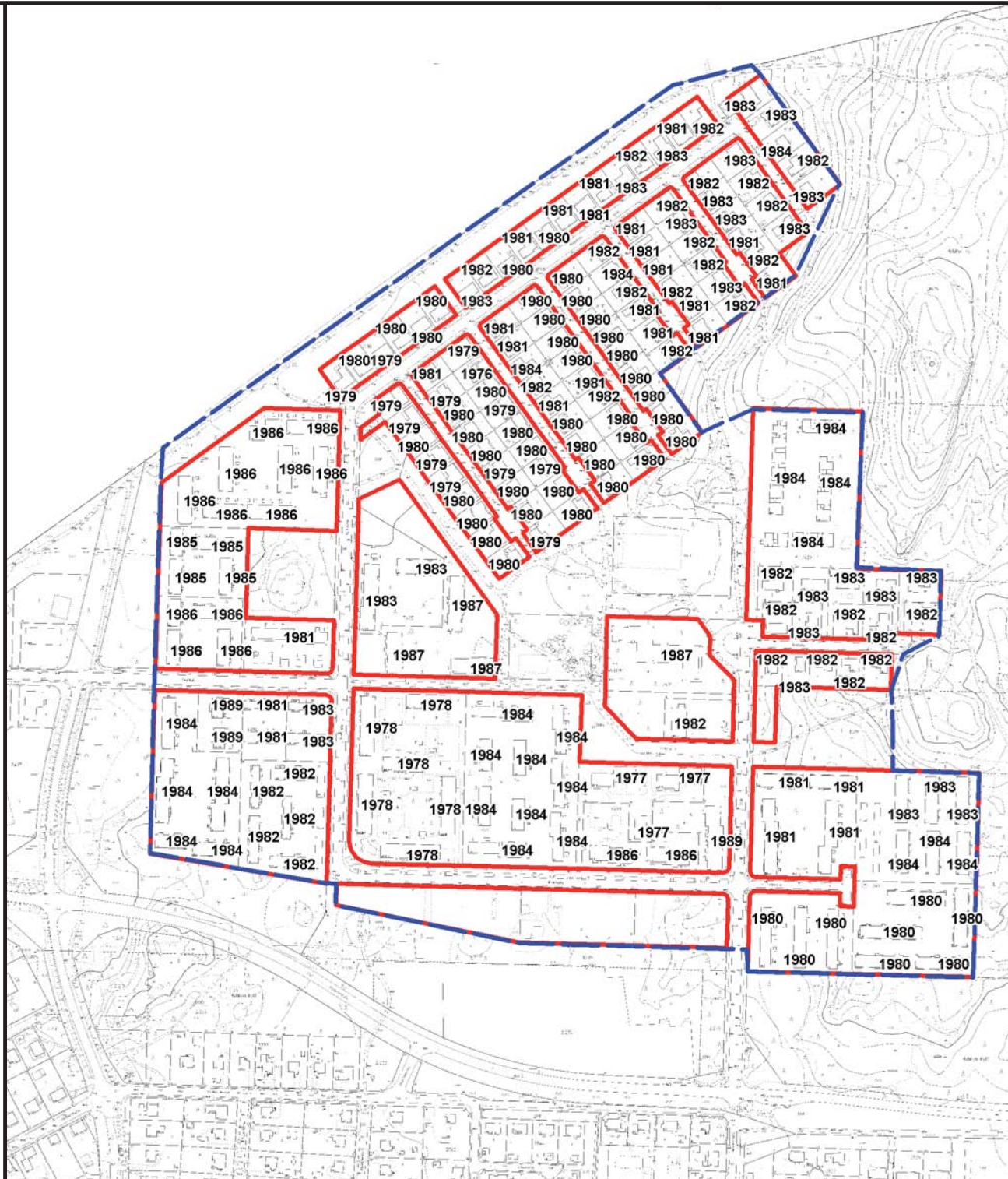


	Selvitysalueen raja
	Asemakaava- alueen raja
3976/ 1971	Kaavan numero/ Kaavan vahvistumisvuosi

HAUKILUOMA

ASEMAKAAVAMUUTOKSET				
kortteli	tontti	voimassa oleva kaava	vanha kaava	muutos
7403	1	5207 / v. 1977	4788 / v. 1976	Rakennustyön rationalisoimiseksi ja kustannusten säästämiseksi kaupungin vuokratalot halutaan rakentaa yhtä lamellipituutta käyttäen. Yksi lamellikerrostalojen seitsemästä rakennusalaista poistetaan ja kolmen rakennusalan pituutta kasvatetaan. Samalla tontin eteläosassa väljyys kasvaa.
	12	6619 / v. 1987	4788 / v. 1976	Asuntolainoituksen vuoksi tontille halutaan rakentaa yhtenäisen kolmilamellinen rakennus. Rakennusalan pituutta kasvatetaan, tonttitehokkuus ja kerrosluku säilyvät ennallaan.
	13	5945 / v. 1982	4788 / v. 1976	Kaupungin vuokratalojen rakentamiseksi AK-alue muutetaan AR-15-alueeksi. Kerrosluku putoaa $\frac{1}{2}$ III -> II ja I sekä tonttitehokkuus laskee e = 0,75 -> e = 0,40.
7404	2,3	5108 / v. 1976	4788 / v. 1976	Osa YSO-korttelia muutetaan liikerakennusten korttelialueeksi AL. Tehokkuusluku ja kerrosluku säilyvät entisinä. Liiketonttien autopaikkoja osoitetaan uudelle tontille Tyvikadun varteen.
	5	6397 / v. 1985	5108 / v. 1976	YSO-tontti muutetaan YL-tontiksi, joka sallii liiketilojen rakentamisen päiväkodin yhteyteen. Kerrosluku muuttuu II -> I ja tonttitehokkuus laskee e = 0,50 -> 0,33, kun rakennusoikeudeksi osoitetaan 2000 k-m ² .
7406	4, 8-11	5486 / v. 1979	4788 / v. 1976	Kaksikerroksisten rivitalojen korttelialue jaetaan tonteiksi omatoimisesti rakentaville ryhmillä. Samalla poistetaan määräys, joka määritteli rakennusten ikkunajulkisivujen etäisyyden toisen tontin rakennusalaan 15 metriksi. Tehokkuutena säilyy e = 0,40.
7411	10	5379 / v. 1979	4788 / v. 1976	Ensimmäisellä SL:n kaukolämpöverkkoon liitettävällä pientaloalueella tarvitaan tontti (ent. katualue) lämmönsiirrasemaa varten: YT-1, 40 k-m ² .
7416	8-12	5763 / v. 1981	4789 / v. 1976	AOR-20-alueelle muodostetaan neljä AO-1-tonttia, kerrosluku I, e = 0,30. Samalla yhden olemassa olevan AO-20-tontin pinta-ala kasvaa hieman.
7418	2	5108 / v. 1976	4788 / v. 1976	Katualueen osasta muodostetaan paikoituskortteli.
	3-7	5763 / v. 1981	4789 / v. 1976	AOR-alue muutetaan AO-tonteiksi, kerrosluku säilyy ennallaan, tehokkuus laskee e = 0,35 -> e = 0,30. Mukana myös uutta kaava-alueita.
7419	1-5	5763 / v. 1981	4789 / v. 1976	AOR-20-alue muutetaan AO-10-tonteiksi, tonttitehokkuus e = 0,30 ja kerrosluku $\frac{1}{2}$ I. Lisäksi lähivirkistysaluetta, katualuetta ja muuntamotontti.
7420	1	5763 / v. 1981	4789 / v. 1976	AOR-20-korttelialue muutetaan AP-3-alueeksi, kerrosluku säilyy ennallaan ja tehokkuus laskee e = 0,35 -> e = 0,30. Pohjoisessa korttelialuetta on jatkettu PL-alueelle.
	2-11	5763 / v. 1981	4789 / v. 1976	AOR-alue muutetaan AO-tonteiksi, kerrosluku säilyy ennallaan, tonttitehokkuus e = 0,35 sijaan rakennusala-kohtaiseksi rakennusoikeudeksi osoitetaan 225 k-m ² (kadunvarsi) ja 250 k-m ² (takarivi).






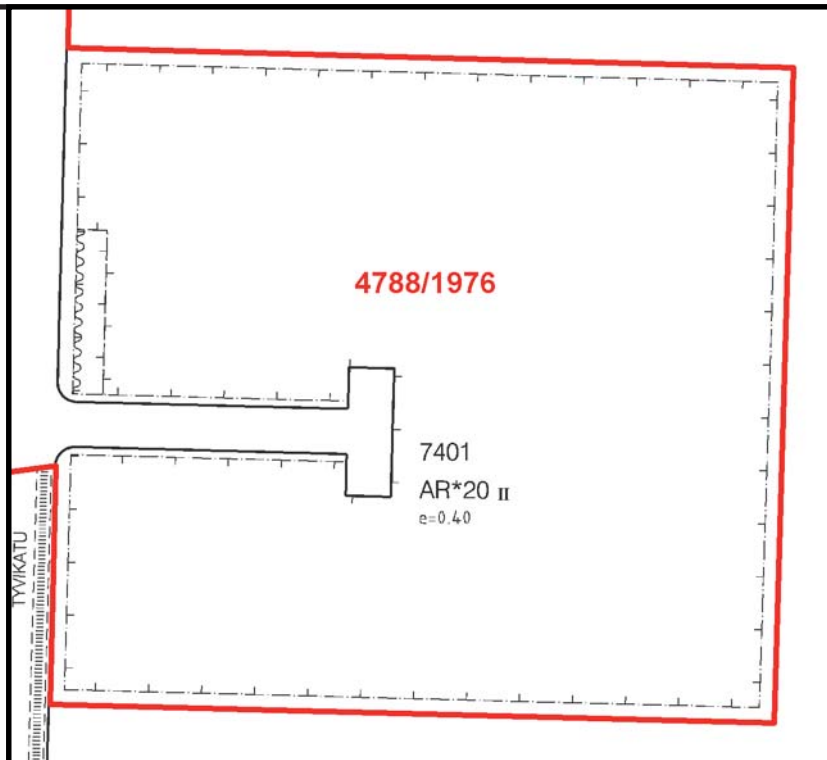


Viistokuva korttelista




Rakennukset tonteittain 1:2000

6501	Korttelin numero
	Tontin raja
1	Tontin numero
2	Rakennuksen numero



Voimassa olevat asemakaavat 1:2000
(2010)

	Asemakaava-alueen raja
3976/1971	Kaavan numero/ kaavan vahvistumisvuosi

Tontti
1

Rakennus 1
asuinrakennus, rak.vuosi 1981, kerrosluku 1



kuva 7401-1-1-1

Osoite
Runkokatu 4 A



kuva 7401-1-1-2



kuva 7401-1-1-3



kuva 7401-1-1-4

Rakennus 2
asuinrakennus, rak.vuosi 1981, kerrosluku 1



kuva 7401-1-2-1

Osoite
Runkokatu 4 B



kuva 7401-1-2-2

Rakennus 3
asuinrakennus, rak.vuosi 1981, kerrosluku 1



kuva 7401-1-3-1

Osoite
Runkokatu 4 C



kuva 7401-1-3-2

Tontti
1

Rakennus 4
asuinrakennus, rak.vuosi 1981, kerrosluku 1



kuva 7401-1-4-1

Osoite
Runkokatu 4 D



kuva 7401-1-4-2



kuva 7401-1-4-3



kuva 7401-1-4-4

Rakennus
talousrakennus, ei numeroa RH-rekisterissä



kuva 7401-1-01-1

Tontti
2

Rakennus 1
asuinrakennus, rak.vuosi 1983, kerrosluku 1



kuva 7401-2-1-1

Osoite
Runkokatu 2 A

Rakennussuunnitelu
Mauri J. Turkka



kuva 7401-2-1-2

Rakennus 2
asuinrakennus, rak.vuosi 1983, kerrosluku 1



kuva 7401-2-2-1

Osoite
Runkokatu 2 B

Rakennussuunnitelu
Mauri J. Turkka



kuva 7401-2-2-2

Rakennus 3
asuinrakennus, rak.vuosi 1983, kerrosluku 1



kuva 7401-2-3-1

Osoite
Runkokatu 2 C

Rakennussuunnitelu
Mauri J. Turkka

Rakennus 4
asuinrakennus, rak.vuosi 1984, kerrosluku 1



kuva 7401-2-4-1

Osoite
Runkokatu 2 D

Rakennussuunnitelu
Mauri J. Turkka



kuva 7401-2-4-2

Tontti
2

Rakennus 5
asuinrakennus, rak.vuosi 1984, kerrosluku 1

Osoite
Runkokatu 2 E

Rakennussuunnitelu
Mauri J. Turkka



kuva 7401-2-5-1

Rakennus 6
asuinrakennus, rak.vuosi 1984, kerrosluku 1

Osoite
Runkokatu 2 F

Rakennussuunnitelu
Mauri J. Turkka



kuva 7401-2-6-1

Rakennus 7
autotalli



kuva 7401-2-7-1



kuva 7401-2-7-2

Rakennus 8
autotalli- ja katos



kuva 7401-2-8-1



kuva 7401-2-8-2

Tontti
2

Rakennus 9
autotalli



kuva 7401-2-9-1



kuva 7401-2-9-2

Tontti
3

Rakennus 1
asuinrakennus, rak.vuosi 1980, kerrosluku II



kuva 7401-3-1-1

Osoite
Runkokatu 3 C



kuva 7401-3-1-2



kuva 7401-3-1-3

Rakennus 2
asuinrakennus, rak.vuosi 1980, kerrosluku I



kuva 7401-3-2-1

Osoite
Runkokatu 3 B



kuva 7401-3-2-2



kuva 7401-3-2-3

Tontti
3

Rakennus 3
asuinrakennus, rak.vuosi 1980, kerrosluku II

Osoite
Runkokatu 3 A



kuva 7401-3-3-1



kuva 7401-3-3-2



kuva 7401-3-3-3



kuva 7401-3-3-4

Tontti
4

Rakennus 1
asuinrakennus, rak.vuosi 1980, kerrosluku 1

Osoite
Runkokatu 1 A



kuva 7401-4-1-1

Rakennus 2
asuinrakennus, rak.vuosi 1980, kerrosluku 1

Osoite
Runkokatu 1 B



kuva 7401-4-2-1



kuva 7401-4-2-2

Rakennus 3
asuinrakennus, rak.vuosi 1980, kerrosluku 1

Osoite
Runkokatu 1 C



kuva 7401-4-3-1



kuva 7401-4-3-2



kuva 7401-4-3-3

Tontti
4

Rakennus 4
asuinrakennus, rak.vuosi 1980, kerrosluku 1

Osoite
Runkokatu 1 D



kuva 7401-4-4-1

Rakennus 5
asuinrakennus, rak.vuosi 1980, kerrosluku 1

Osoite
Runkokatu 1 E



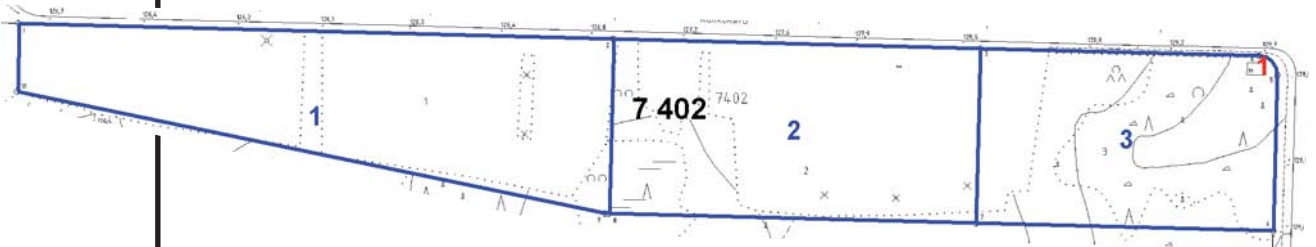
kuva 7401-4-5-1




kuva 7401-4-5-2

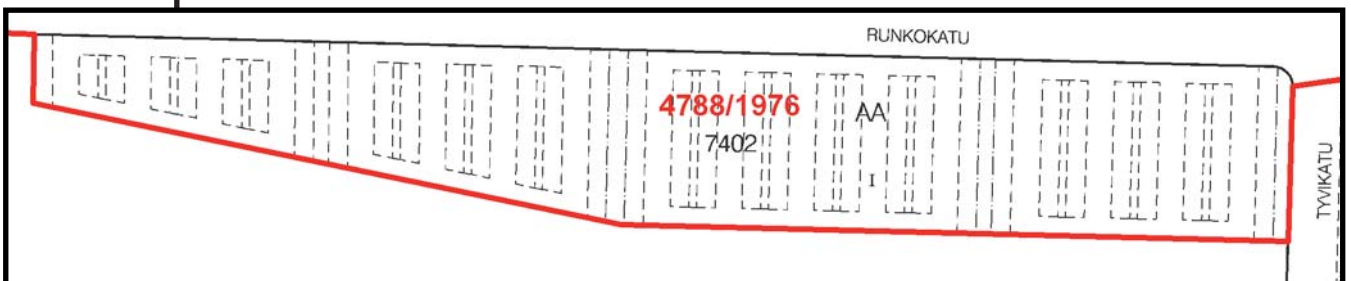


Viistokuva korttelista




Rakennukset tonteittain 1:2000

6501	Korttelin numero
	Tontin raja
1	Tontin numero
2	Rakennuksen numero



Voimassa olevat asemakaavat 1:2000 (2010)

	Asemakaava-alueen raja
3976/1971	Kaavan numero/ kaavan vahvistumisvuosi

Tontti
3

Rakennus 1
muuntamo

Osoite
Tyvikatu 1

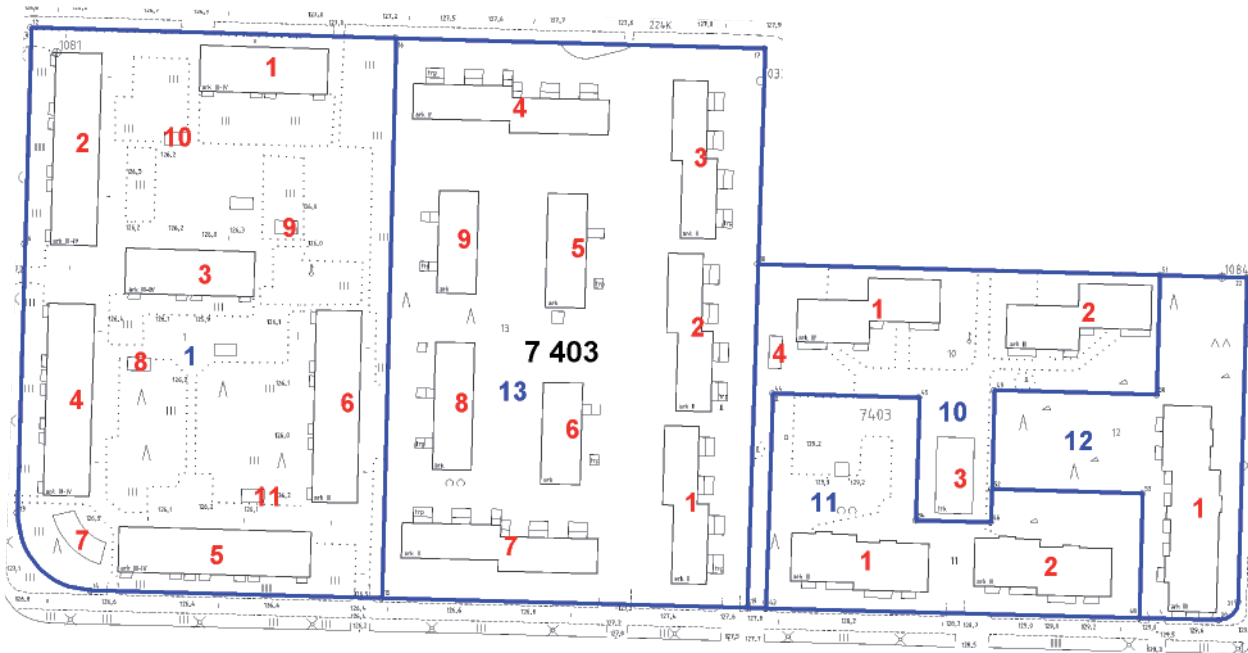


kuva 7402-3-1-1


(kuva: Rakennusvalvonnan arkisto)

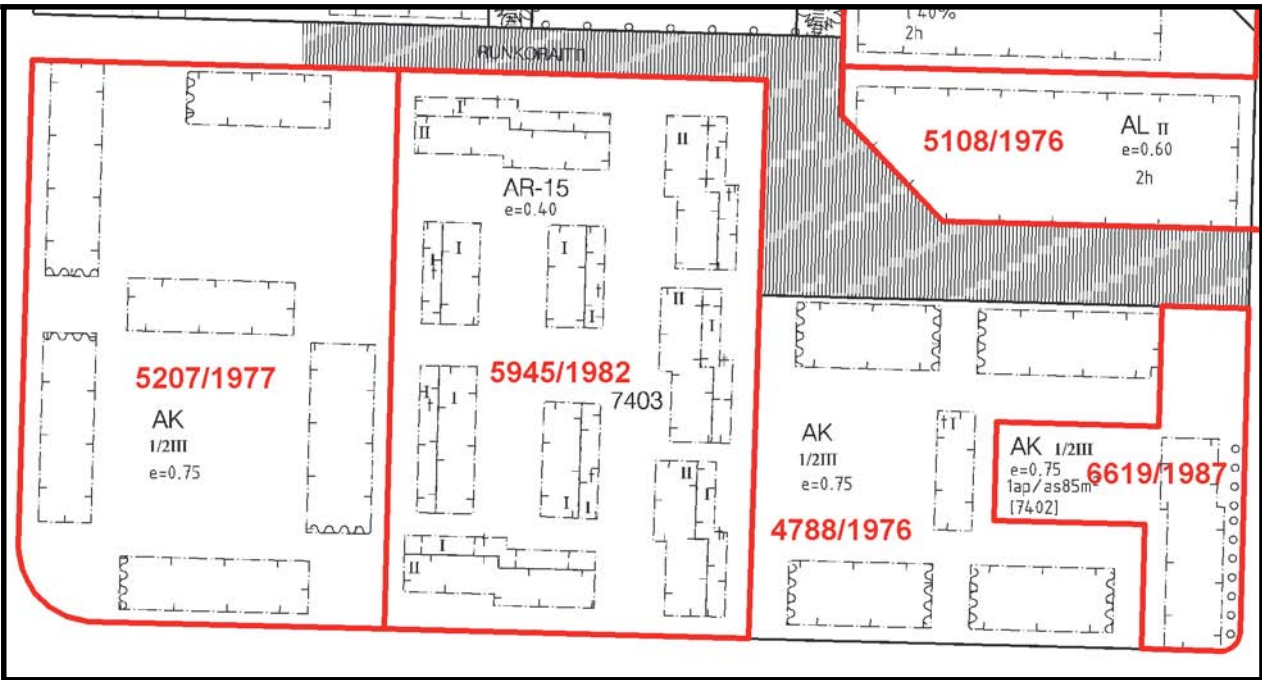


Viistokuva korttelista




Rakennukset tonteittain 1:2000

6501	Korttelin numero
	Tontin raja
1	Tontin numero
2	Rakennuksen numero



Voimassa olevat asemakaavat 1:2000
(2010)

	Asemakaava-alueen raja
3976/1971	Kaavan numero/ kaavan vahvistumisvuosi

Tontti
1

Rakennus 1
asuinrakennus, rak.vuosi 1978, kerrosluku 1/2 III

Osoite
Runkokatu 12 A, B

Rakennussuunnitelu
Taito Uusitalo



kuva 7403-1-1-1



kuva 7403-1-1-2



kuva 7403-1-1-3

Rakennus 2
asuinrakennus, rak.vuosi 1978, kerrosluku 1/2 III

Osoite
Runkokatu 12 C, D, E

Rakennussuunnitelu
Taito Uusitalo



kuva 7403-1-2-1



kuva 7403-1-2-2



kuva 7403-1-2-3

Tontti
1

Rakennus 3
asuinrakennus, rak.vuosi 1978, kerrosluku 1/2 III

Osoite
Runkokatu 12 F, G

Rakennussuunnitelu
Taito Uusitalo



kuva 7403-1-3-1



kuva 7403-1-3-2

Rakennus 4
asuinrakennus, rak.vuosi 1978, kerrosluku 1/2 III

Osoite
Runkokatu 12 H, I, K

Rakennussuunnitelu
Taito Uusitalo



kuva 7403-1-4-1



kuva 7403-1-4-2



kuva 7403-1-4-3

Rakennus 5
asuinrakennus, rak.vuosi 1978, kerrosluku 1/2 III

Osoite
Runkokatu 12 L, M, N

Rakennussuunnitelu
Taito Uusitalo



kuva 7403-1-5-1



kuva 7403-1-5-2

Tontti
1



kuva 7403-1-5-3

Rakennus 6
asuinrakennus, rak.vuosi 1978, kerrosluku 1/2 III

Osoite
Runkokatu 12 O, P, R

Rakennussuunnitelu
Taito Uusitalo



kuva 7403-1-6-1



kuva 7403-1-6-2



kuva 7403-1-6-3

Rakennus 7
talousrakennus



kuva 7403-1-7-1



kuva 7403-1-7-2

Tontti
1

Rakennus 8
talousrakennus



kuva 7403-1-8-1

Rakennus 9
talousrakennus



kuva 7403-1-9-1

Rakennus 10
talousrakennus



kuva 7403-1-10-1

Rakennus 11
talousrakennus



kuva 7403-1-11-1

Tontti
10

Rakennus 1
asuinrakennus, rak.vuosi 1977, kerrosluku 1/2 III



kuva 7403-10-1-1

Osoite
Runkokatu 6 A, B



kuva 7403-10-1-2

Rakennus 2
asuinrakennus, rak.vuosi 1977, kerrosluku 1/2 III



kuva 7403-10-2-1

Osoite
Runkokatu 6 C, D



kuva 7403-10-2-2



kuva 7403-10-2-3



kuva 7403-10-2-4

Rakennus 3
talousrakennus



kuva 7403-10-3-1



kuva 7403-10-3-2

Tontti
10

Rakennus 4
talousrakennus



kuva 7403-10-4-1

Tontti
11

Rakennus 1
asuinrakennus, rak.vuosi 1986, kerrosluku 1/2 III

Osoite
Runkokatu 8 A, B

Rakennussuunnitelu
Reijo Lairto



kuva 7403-11-1-1



kuva 7403-11-1-2



kuva 7403-11-1-3

Rakennus 2
asuinrakennus, rak.vuosi 1986, kerrosluku 1/2 III

Osoite
Runkokatu 8 C, D

Rakennussuunnitelu
Reijo Lairto



kuva 7403-11-2-1



kuva 7403-11-2-2

Tontti
11



kuva 7403-11-2-3

Tontti
12

Rakennus 2
asuinrakennus, rak.vuosi 1989, kerrosluku 1/2 III

Osoite
Tyvikatu 5 A, B, C



kuva 7403-12-1-1



kuva 7403-12-1-2



kuva 7403-12-1-3



kuva 7403-12-1-4

Tontti
13

Rakennus 1
asuinrakennus, rak.vuosi 1984, kerrosluku II



kuva 7403-13-1-1

Osoite
Runkokatu 10 A



kuva 7403-13-1-2



kuva 7403-13-1-3

Rakennus 2
asuinrakennus, rak.vuosi 1984, kerrosluku II



kuva 7403-13-2-1

Osoite
Runkokatu 10 B



kuva 7403-13-2-2

Rakennus 3
asuinrakennus, rak.vuosi 1984, kerrosluku II



kuva 7403-13-3-1

Osoite
Runkokatu 10 C

Tontti
13

Rakennus 4
asuinrakennus, rak.vuosi 1984, kerrosluku II



kuva 7403-13-4-1

Osoite
Runkokatu 10 D



kuva 7403-13-4-2

Rakennus 7
asuinrakennus, rak.vuosi 1984, kerrosluku II



kuva 7403-13-7-1

Osoite
Runkokatu 10 G



kuva 7403-13-7-2

Rakennukset 5, 6, 8, 9*
asuinrakennus, rak.vuosi 1984, kerrosluku I



kuva 7403-13-9-1

Osoite
Runkokatu 10 E, F, H, I



kuva 7403-13-9-2



kuva 7403-13-9-3



kuva 7403-13-9-4


*rakennukset 5, 6, 8, 9 samaa perustyyppiä,
kuvat rakennuksesta 9, koska muut remontissa kuvaushetkellä

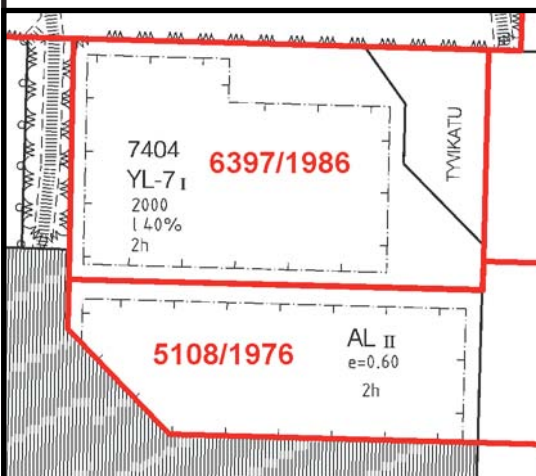


Viistokuva korttelista




Rakennukset tonteittain 1:2000

6501	Korttelin numero
	Tontin raja
1	Tontin numero
2	Rakennuksen numero



Voimassa olevat asemakaavat 1:2000 (2010)

	Asemakaava-alueen raja
3976/1971	Kaavan numero/ kaavan vahvistumisvuosi

Tontti
3

Rakennus 1
liikerakennus, rak.vuosi 1982, kerrosluku 1



kuva 7404-3-1-1

Osoite
Tyvikatu 7



kuva 7404-3-1-2

Tontti
5

Rakennus 1
liikerakennus/päiväkoti, rak.vuosi 1987, kerrosluku 1



kuva 7404-5-1-1

Osoite
Tyvikatu 11



kuva 7404-5-1-2



kuva 7404-5-1-3



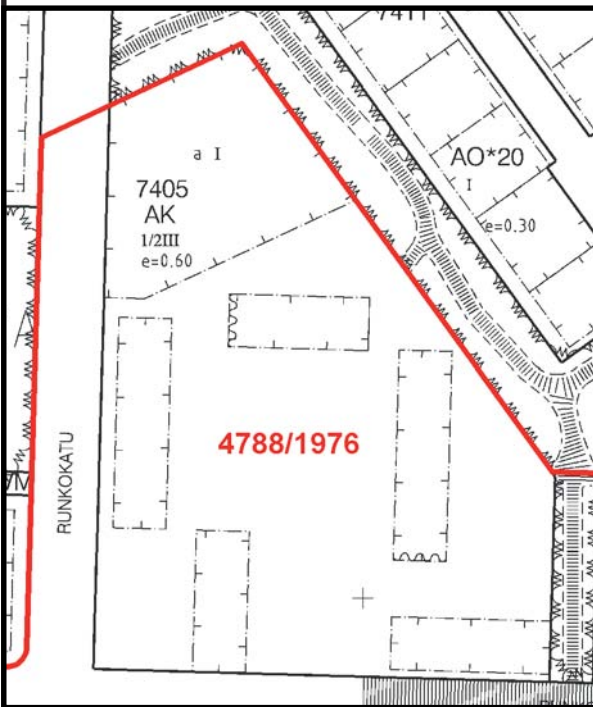
kuva 7404-5-1-4




kuva 7404-5-1-5



Viistokuva korttelista




Voimassa olevat asemakaavat 1:2000 (2010)

	Asemakaava-alueen raja
3976/1971	Kaavan numero/ kaavan vahvistumisvuosi



Rakennukset tonteittain 1:2000

6501	Korttelin numero
	Tontin raja
1	Tontin numero
2	Rakennuksen numero

Tontti
2

Rakennus 1
asuinrakennus, rak.vuosi 1983, kerrosluku III



kuva 7405-2-1-1

Osoite
Runkokatu 16 A, B



kuva 7405-2-1-2



kuva 7405-2-1-3

Rakennus 2
asuinrakennus, rak.vuosi 1983, kerrosluku IV



kuva 7405-2-2-1

Osoite
Runkokatu 16 C, D, E



kuva 7405-2-2-2



kuva 7405-2-2-3



kuva 7405-2-2-4

Tontti
2

Rakennus
talousrakennus, ei numeroa RH-rekisterissä



kuva 7405-2-01-1

Tontti
3

Rakennus 1
asuinrakennus, rak.vuosi 1987, kerrosluku IV



kuva 7405-3-1-1

Osoite
Runkokatu 14 A, B



kuva 7405-3-1-2



kuva 7405-3-1-3

Rakennus 2
asuinrakennus, rak.vuosi 1987, kerrosluku III



kuva 7405-3-2-1

Osoite
Runkokatu 14 C, D, E



kuva 7405-3-2-2

Tontti
3



kuva 7405-3-2-3



kuva 7405-3-2-4

Rakennus 3
asuinrakennus, rak.vuosi 1987, kerrosluku IV



kuva 7405-3-3-1

Osoite
Runkokatu 14 F, G



kuva 7405-3-3-2



kuva 7405-3-3-3

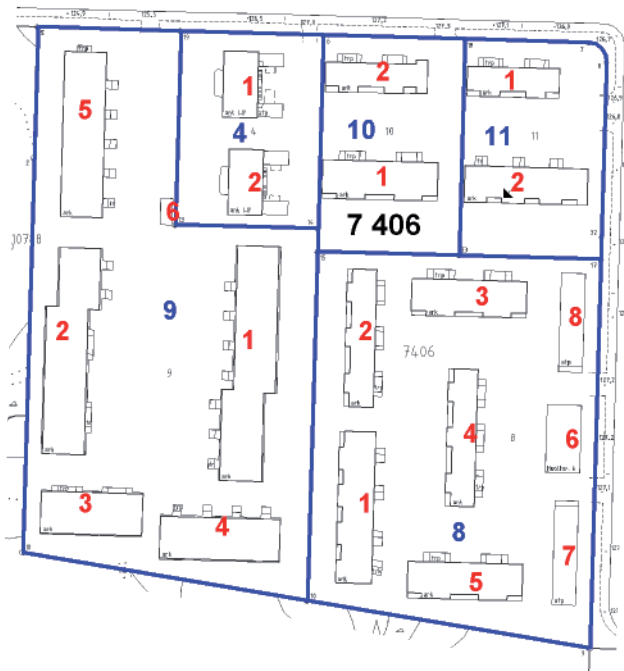
Rakennus
huvimaja, ei numeroa RH-rekisterissä




kuva 7405-3-01-1

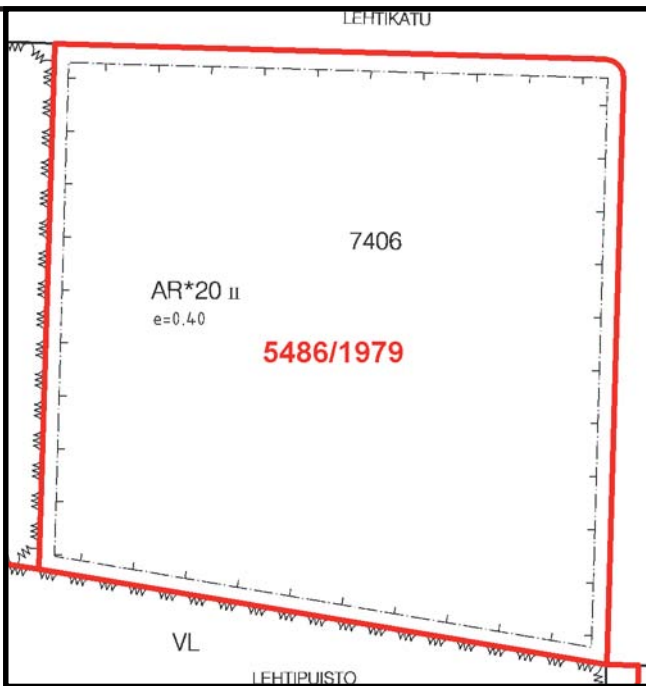


Viistokuva korttelista




Rakennukset tonteittain 1:2000

6501	Korttelin numero
	Tontin raja
1	Tontin numero
2	Rakennuksen numero



Voimassa olevat asemakaavat 1:2000
(2010)

	Asemakaava-alueen raja
3976/1971	Kaavan numero/ kaavan vahvistumisvuosi

Tontti
4

Rakennus 1
asuinrakennus, rak.vuosi 1989, kerrosluku 1/2 I



kuva 7406-4-1-1

Osoite
Lehtikatu 5 A



kuva 7406-4-1-2



kuva 7406-4-1-3



kuva 7406-4-1-4

Rakennus 2
asuinrakennus, rak.vuosi 1989, kerrosluku 1/2 I



kuva 7406-4-2-1

Osoite
Lehtikatu 5 B



kuva 7406-4-2-2

Tontti
8

Rakennus 1
asuinrakennus, rak.vuosi 1982, kerrosluku 1



kuva 7406-8-1-1

Osoite
Runkokatu 9 A



kuva 7406-8-1-2

Rakennus 2
asuinrakennus, rak.vuosi 1982, kerrosluku 1



kuva 7406-8-2-1

Osoite
Runkokatu 9 B



kuva 7406-8-2-2

Rakennus 3
asuinrakennus, rak.vuosi 1982, kerrosluku 1



kuva 7406-8-3-1

Osoite
Runkokatu 9 C



kuva 7406-8-3-2



kuva 7406-8-3-3

Tontti
8

Rakennus 4
asuinrakennus, rak.vuosi 1982, kerrosluku 1



kuva 7406-8-4-1

Osoite
Runkokatu 9 D



kuva 7406-8-4-2

Rakennus 5
asuinrakennus, rak.vuosi 1982, kerrosluku 1



kuva 7406-8-5-1

Osoite
Runkokatu 9 E



kuva 7406-8-5-2



kuva 7406-8-5-3

Rakennus 6
talousrakennus



kuva 7406-8-6-1



kuva 7406-8-6-2

Tontti
8

Rakennus 7
autotallirakennus



kuva 7406-8-7-1



kuva 7406-8-7-2

Rakennus 8
autotallirakennus



kuva 7406-8-8-1



kuva 7406-8-8-2

Tontti
9

Rakennus 1
asuinrakennus, rak.vuosi 1984, kerrosluku 1



kuva 7406-9-1-1

Osoite
Lehtikatu 7 A

Rakennussuunnitelu
Mirja Orsila



kuva 7406-9-1-2



kuva 7406-9-1-3

Rakennus 2
asuinrakennus, rak.vuosi 1984, kerrosluku 1



kuva 7406-9-2-1

Osoite
Lehtikatu 7 B

Rakennussuunnitelu
Mirja Orsila



kuva 7406-9-2-2



kuva 7406-9-2-3

Tontti
9

Rakennus 3
asuinrakennus, rak.vuosi 1984, kerrosluku 1

Osoite
Lehtikatu 7 C

Rakennussuunnitelu
Mirja Orsila



kuva 7406-9-3-1

Rakennus 4
asuinrakennus, rak.vuosi 1984, kerrosluku 1

Osoite
Lehtikatu 7 D

Rakennussuunnitelu
Mirja Orsila



kuva 7406-9-4-1

Rakennus 5
asuinrakennus, rak.vuosi 1984, kerrosluku 1

Osoite
Lehtikatu 7 E

Rakennussuunnitelu
Mirja Orsila



kuva 7406-9-5-1



kuva 7406-9-5-2

Rakennus 6
talousrakennus



kuva 7406-9-6-1

Tontti
10

Rakennus 1
asuinrakennus, rak.vuosi 1981, kerrosluku 1

Osoite
Lehtikatu 3 B



kuva 7406-10-1-1

Rakennus 2
asuinrakennus, rak.vuosi 1981, kerrosluku 1

Osoite
Lehtikatu 3 A



kuva 7406-10-2-1



kuva 7406-10-2-2

Tontti
11

Rakennus 1
asuinrakennus, rak.vuosi 1983, kerrosluku 1

Osoite
Lehtikatu 1 A



kuva 7406-11-1-1



kuva 7406-11-1-2

Rakennus 2
asuinrakennus, rak.vuosi 1983, kerrosluku 1

Osoite
Lehtikatu 1 B




kuva 7406-11-2-1

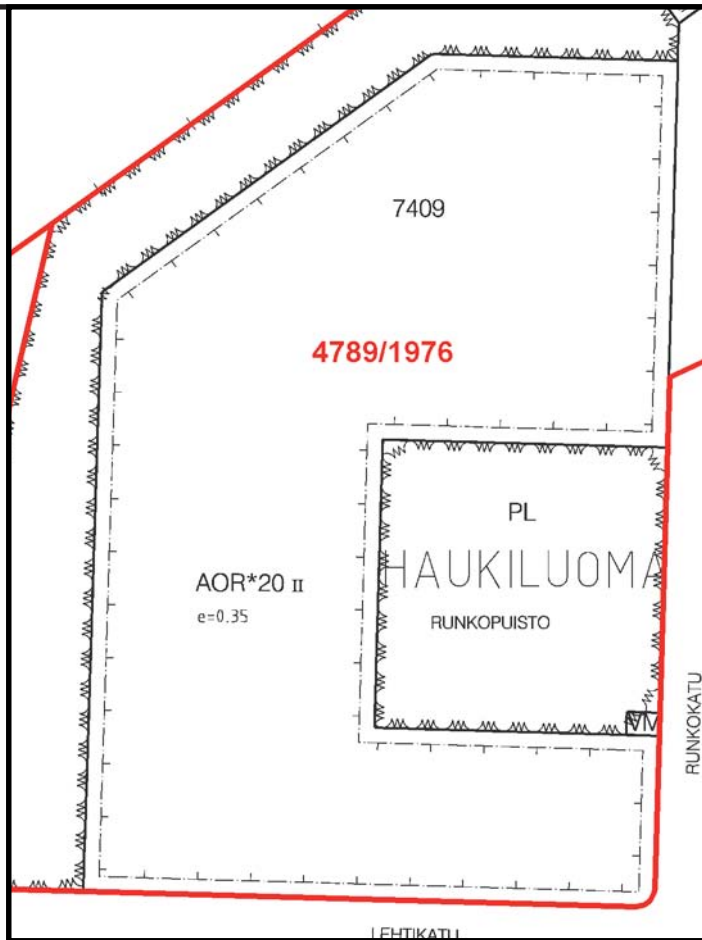


Viistokuva korttelista




Rakennukset tonteittain 1:2000

6501	Korttelin numero
	Tontin raja
1	Tontin numero
2	Rakennuksen numero



Voimassa olevat asemakaavat 1:2000
(2010)

	Asemakaava-alueen raja
3976/1971	Kaavan numero/ kaavan vahvistumisvuosi

Tontti
1

Rakennus 9
asuinrakennus, rak.vuosi 1986, kerrosluku 1

Osoite
Runkokatu 17 A

Rakennussuunnitelu
Veikko Salonen



kuva 7409-1-9-1



kuva 7409-1-9-2



kuva 7409-1-9-3



kuva 7409-1-9-4

Rakennus 10
asuinrakennus, rak.vuosi 1986, kerrosluku 1

Osoite
Runkokatu 17 B

Rakennussuunnitelu
Veikko Salonen



kuva 7409-1-10-1



kuva 7409-1-10-2

Rakennus 11
asuinrakennus, rak.vuosi 1986, kerrosluku 1

Osoite
Runkokatu 17 C

Rakennussuunnitelu
Veikko Salonen



kuva 7409-1-11-1



kuva 7409-1-11-2

Tontti
1

Rakennus 12
asuinrakennus, rak.vuosi 1986, kerrosluku 1



kuva 7409-1-12-1

Osoite
Runkokatu 17 D

Rakennussuunnitelu
Veikko Salonen



kuva 7409-1-12-2

Rakennus 14
asuinrakennus, rak.vuosi 1986, kerrosluku 1



kuva 7409-1-14-1

Osoite
Runkokatu 17 E

Rakennussuunnitelu
Veikko Salonen



kuva 7409-1-14-2

Rakennus 15
asuinrakennus, rak.vuosi 1986, kerrosluku 1



kuva 7409-1-15-1

Osoite
Runkokatu 17 F

Rakennussuunnitelu
Veikko Salonen



kuva 7409-1-15-2



kuva 7409-1-15-3

Tontti
1

Rakennus 16
asuinrakennus, rak.vuosi 1986, kerrosluku 1



kuva 7409-1-16-1

Osoite
Runkokatu 17 G

Rakennussuunnitelu
Veikko Salonen



kuva 7409-1-16-2



kuva 7409-1-16-3

Rakennus 17
asuinrakennus, rak.vuosi 1986, kerrosluku 1



kuva 7409-1-17-1

Osoite
Runkokatu 17 H

Rakennussuunnitelu
Veikko Salonen

Tontti
3

Rakennus 1
asuinrakennus, rak.vuosi 1981, kerrosluku II

Osoite
Lehtikatu 2



kuva 7409-3-1-1



kuva 7409-3-1-2



kuva 7409-3-1-3



kuva 7409-3-1-4



kuva 7409-3-1-5



kuva 7409-3-1-6

Tontti
4

Rakennus 1
asuinrakennus, rak.vuosi 1986, kerrosluku 1



kuva 7409-4-1-1

Osoite
Lehtikatu 6 A



kuva 7409-4-1-2



kuva 7409-4-1-3

Rakennus 2
asuinrakennus, rak.vuosi 1986, kerrosluku 1



kuva 7409-4-2-1

Osoite
Lehtikatu 6 B



kuva 7409-4-2-2

Rakennus 3
asuinrakennus, rak.vuosi 1986, kerrosluku 1



kuva 7409-4-3-1

Osoite
Lehtikatu 6 C

Tontti
4

Rakennus 4
asuinrakennus, rak.vuosi 1986, kerrosluku 1



kuva 7409-4-4-1

Osoite
Lehtikatu 6 D



kuva 7409-4-4-2



kuva 7409-4-4-3

Rakennus 5
autokatos



kuva 7409-4-5-1



kuva 7409-4-5-2

Tontti
5

Rakennus 1
asuinrakennus, rak.vuosi 1985, kerrosluku 1



kuva 7409-5-1-1

Osoite
Lehtikatu 4 A



kuva 7409-5-1-2

Tontti
5



kuva 7409-5-1-3

Rakennus 2
asuinrakennus, rak.vuosi 1985, kerrosluku 1



kuva 7409-5-2-1

Osoite
Lehtikatu 4 B



kuva 7409-5-2-2

Rakennus 3
asuinrakennus, rak.vuosi 1985, kerrosluku 1



kuva 7409-5-3-1

Osoite
Lehtikatu 4 C

Rakennus 4
asuinrakennus, rak.vuosi 1985, kerrosluku 1



kuva 7409-5-4-1

Osoite
Lehtikatu 4 D

Tontti
5

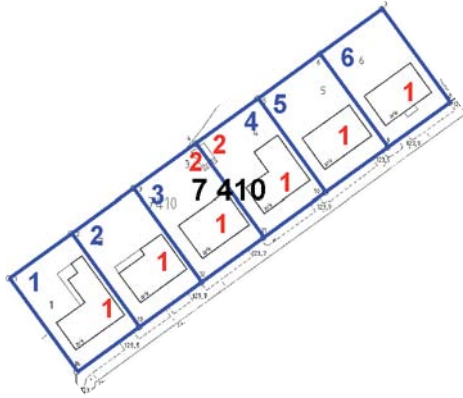
Rakennus
autokatos, ei numeroa RH-rekisterissä




kuva 7409-5-01-1



Viistokuva korttelista




Rakennukset tonteittain 1:2000

6501	Korttelin numero
	Tontin raja
1	Tontin numero
2	Rakennuksen numero



Voimassa olevat asemakaavat 1:2000 (2010)

	Asemakaava-alueen raja
3976/1971	Kaavan numero/ kaavan vahvistumisvuosi

Tontti
1

Rakennus 1
asuinrakennus, rak.vuosi 1979, kerrosluku 1



kuva 7410-1-1-1

Osoite
Runkokatu 21



(kuva: Rakennusvalvonnan arkisto)

Tontti
2

Rakennus 1
asuinrakennus, rak.vuosi 1980, kerrosluku 1



kuva 7410-2-1-1

Osoite
Runkokatu 23



(kuva: Rakennusvalvonnan arkisto)

Tontti
3

Rakennus 1
asuinrakennus, rak.vuosi 1979, kerrosluku 1



kuva 7410-3-1-1

Osoite
Runkokatu 25



(kuva: Rakennusvalvonnan arkisto)

Tontti
4

Rakennus 1
asuinrakennus, rak.vuosi 1980, kerrosluku 1



kuva 7410-4-1-1

Osoite
Runkokatu 27



(kuva: Rakennusvalvonnan arkisto)

Tontti
5

Rakennus 1
asuinrakennus, rak.vuosi 1980, kerrosluku 1



kuva 7410-5-1-1

Osoite
Runkokatu 29



(kuva: Rakennusvalvonnan arkisto)

Tontti
6

Rakennus 1
asuinrakennus, rak.vuosi 1980, kerrosluku 1



kuva 7410-6-1-1

Osoite
Runkokatu 31




(kuva: Rakennusvalvonnan arkisto)

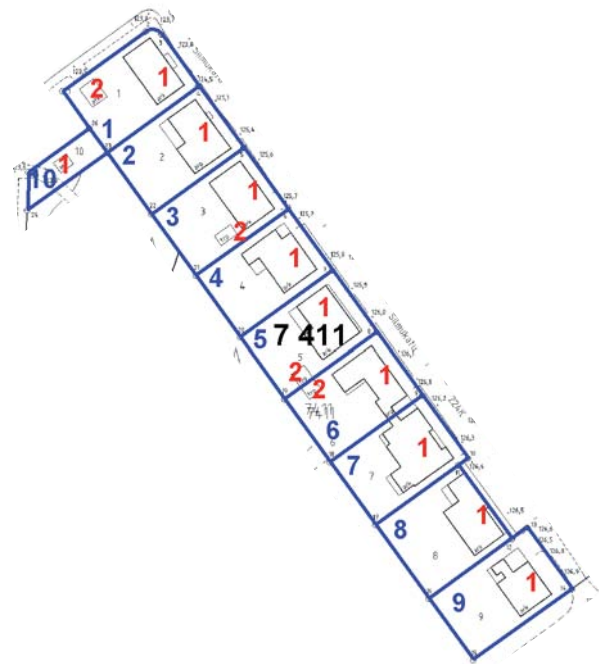


Viistokuva korttelista




Voimassa olevat asemakaavat 1:2000 (2010)

	Asemakaava-alueen raja
3976/1971	Kaavan numero/ kaavan vahvistumisvuosi



Rakennukset tonteittain 1:2000

6501	Korttelin numero
	Tontin raja
1	Tontin numero
2	Rakennuksen numero

Tontti
1

Rakennus 1
asuinrakennus, rak.vuosi 1979, kerrosluku 1



kuva 7411-1-1-1

Osoite
Silmukatu 2



(kuva: Rakennusvalvonnan arkisto)

Tontti
2

Rakennus 1
asuinrakennus, rak.vuosi 1979, kerrosluku 1



kuva 7411-2-1-1

Osoite
Silmukatu 4



(kuva: Rakennusvalvonnan arkisto)

Tontti
3

Rakennus 1
asuinrakennus, rak.vuosi 1980, kerrosluku 1



kuva 7411-3-1-1

Osoite
Silmukatu 6



(kuva: Rakennusvalvonnan arkisto)

Tontti
4

Rakennus 1
asuinrakennus, rak.vuosi 1979, kerrosluku 1



kuva 7411-4-1-1

Osoite
Silmukatu 8



(kuva: Rakennusvalvonnan arkisto)

Tontti
5

Rakennus 1
asuinrakennus, rak.vuosi 1979, kerrosluku 1



kuva 7411-5-1-1

Osoite
Silmukatu 10



(kuva: Rakennusvalvonnan arkisto)

Tontti
6

Rakennus 1
asuinrakennus, rak.vuosi 1980, kerrosluku 1



kuva 7411-6-1-1

Osoite
Silmukatu 12



(kuva: Rakennusvalvonnan arkisto)

Tontti
7

Rakennus 1
asuinrakennus, rak.vuosi 1980, kerrosluku 1



kuva 7411-7-1-1

Osoite
Silmukatu 14



(kuva: Rakennusvalvonnan arkisto)

Tontti
8

Rakennus 1
asuinrakennus, rak.vuosi 1980, kerrosluku 1



kuva 7411-8-1-1

Osoite
Silmukatu 16



(kuva: Rakennusvalvonnan arkisto)

Tontti
9

Rakennus 1
asuinrakennus, rak.vuosi 1980, kerrosluku 1



kuva 7411-9-1-1

Osoite
Silmukatu 18



(kuva: Rakennusvalvonnan arkisto)

Tontti
10

Rakennus 1
lämmönsiirrasema

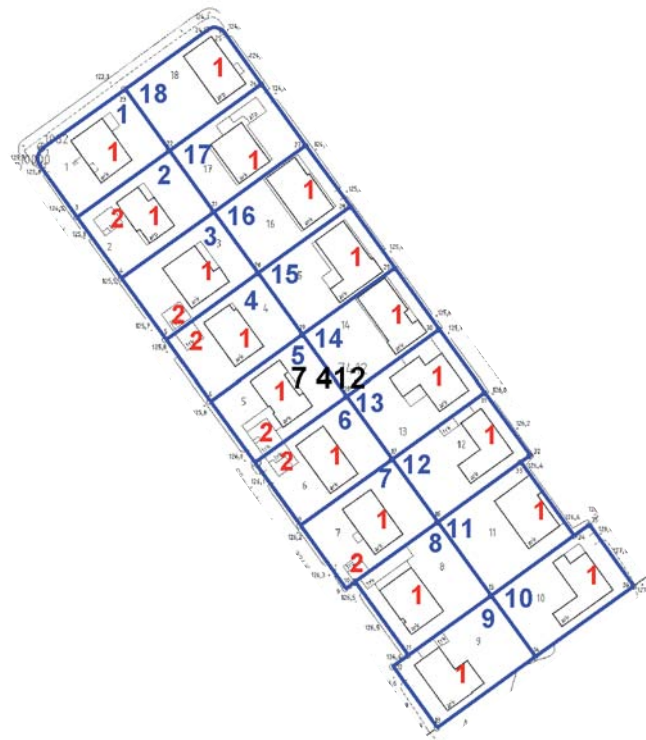


kuva 7411-10-1-1

Osoite
Runkokatu 20





Viistokuva korttelista



Rakennukset tonteittain 1:2000

Voimassa olevat asemakaavat 1:2000 (2010)

	Asemakaava-alueen raja
3976/1971	Kaavan numero/ kaavan vahvistumisvuosi

6501	Korttelin numero
	Tontin raja
1	Tontin numero
2	Rakennuksen numero

Tontti
1

Rakennus 1
asuinrakennus, rak.vuosi 1981, kerrosluku 1



kuva 7412-1-1-1

Osoite
Silmukatu 1



(kuva: Rakennusvalvonnan arkisto)

Tontti
2

Rakennus 1
asuinrakennus, rak.vuosi 1979, kerrosluku 1



kuva 7412-2-1-1

Osoite
Silmukatu 3



(kuva: Rakennusvalvonnan arkisto)

Tontti
3

Rakennus 1
asuinrakennus, rak.vuosi 1980, kerrosluku 1



kuva 7412-3-1-1

Osoite
Silmukatu 5



(kuva: Rakennusvalvonnan arkisto)

Tontti
4

Rakennus 1
asuinrakennus, rak.vuosi 1980, kerrosluku 1



kuva 7412-4-1-1

Osoite
Silmukatu 7



(kuva: Rakennusvalvonnan arkisto)

Tontti
5

Rakennus 1
asuinrakennus, rak.vuosi 1980, kerrosluku 1



kuva 7412-5-1-1

Osoite
Silmukatu 9



(kuva: Rakennusvalvonnan arkisto)

Tontti
6

Rakennus 1
asuinrakennus, rak.vuosi 1979, kerrosluku 1



kuva 7412-6-1-1

Osoite
Silmukatu 11



(kuva: Rakennusvalvonnan arkisto)

Tontti
7

Rakennus 1
asuinrakennus, rak.vuosi 1980, kerrosluku 1



kuva 7412-7-1-1

Osoite
Silmukatu 13



(kuva: Rakennusvalvonnan arkisto)

Tontti
8

Rakennus 1
asuinrakennus, rak.vuosi 1980, kerrosluku 1



kuva 7412-8-1-1

Osoite
Silmukatu 15



(kuva: Rakennusvalvonnan arkisto)

Tontti
9

Rakennus 1
asuinrakennus, rak.vuosi 1979, kerrosluku 1



kuva 7412-9-1-1

Osoite
Silmukatu 17



(kuva: Rakennusvalvonnan arkisto)

Tontti
10

Rakennus 1
asuinrakennus, rak.vuosi 1980, kerrosluku 1



kuva 7412-10-1-1

Osoite
Naavakatu 18



(kuva: Rakennusvalvonnan arkisto)

Tontti
11

Rakennus 1
asuinrakennus, rak.vuosi 1980, kerrosluku 1



kuva 7412-11-1-1

Osoite
Naavakatu 16



(kuva: Rakennusvalvonnan arkisto)

Tontti
12

Rakennus 1
asuinrakennus, rak.vuosi 1979, kerrosluku 1



kuva 7412-12-1-1

Osoite
Naavakatu 14



(kuva: Rakennusvalvonnan arkisto)

Tontti
13

Rakennus 1
asuinrakennus, rak.vuosi 1980, kerrosluku 1



kuva 7412-13-1-1

Osoite
Naavakatu 12



(kuva: Rakennusvalvonnan arkisto)

Tontti
14

Rakennus 1
asuinrakennus, rak.vuosi 1980, kerrosluku 1



kuva 7412-14-1-1

Osoite
Naavakatu 10



(kuva: Rakennusvalvonnan arkisto)

Tontti
15

Rakennus 1
asuinrakennus, rak.vuosi 1979, kerrosluku 1



kuva 7412-15-1-1

Osoite
Naavakatu 8



(kuva: Rakennusvalvonnan arkisto)

Tontti
16

Rakennus 1
asuinrakennus, rak.vuosi 1980, kerrosluku 1



kuva 7412-16-1-1

Osoite
Naavakatu 6



(kuva: Rakennusvalvonnan arkisto)

Tontti
17

Rakennus 1
asuinrakennus, rak.vuosi 1976, kerrosluku 1



kuva 7412-17-1-1

Osoite
Naavakatu 4



(kuva: Rakennusvalvonnan arkisto)

Tontti
18

Rakennus 1
asuinrakennus, rak.vuosi 1979, kerrosluku 1



kuva 7412-18-1-1

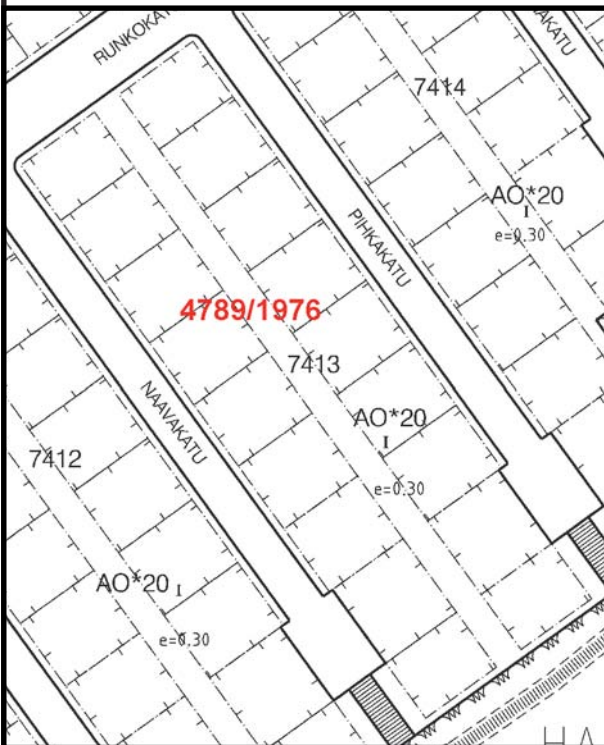
Osoite
Naavakatu 2




(kuva: Rakennusvalvonnan arkisto)

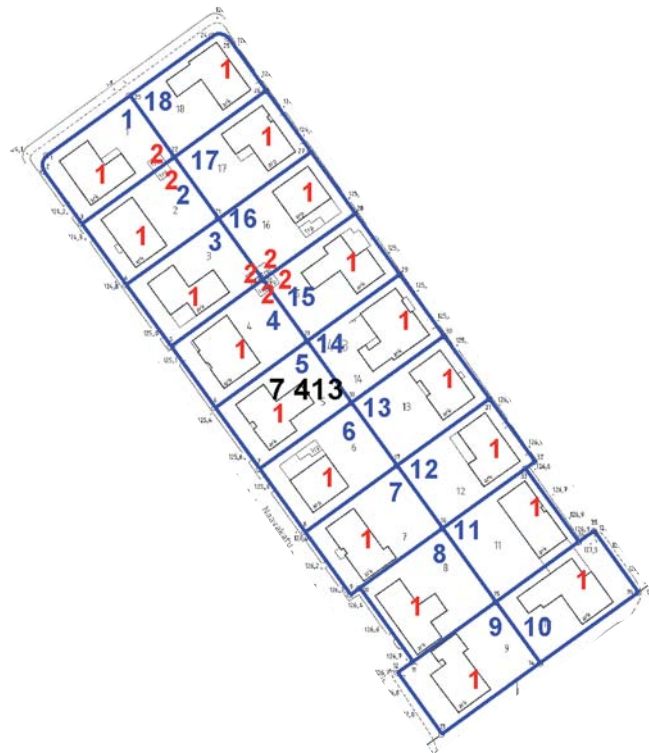


Viistokuva korttelista




Voimassa olevat asemakaavat 1:2000 (2010)

	Asemakaava-alueen raja
3976/1971	Kaavan numero/ kaavan vahvistumisvuosi



Rakennukset tonteittain 1:2000

6501	Korttelin numero
	Tontin raja
1	Tontin numero
2	Rakennuksen numero

Tontti
1

Rakennus 1
asuinrakennus, rak.vuosi 1981, kerrosluku 1



kuva 7413-1-1-1

Osoite
Naavakatu 1



(kuva: Rakennusvalvonnan arkisto)

Tontti
2

Rakennus 1
asuinrakennus, rak.vuosi 1981, kerrosluku 1



kuva 7413-2-1-1

Osoite
Naavakatu 3



(kuva: Rakennusvalvonnan arkisto)

Tontti
3

Rakennus 1
asuinrakennus, rak.vuosi 1984, kerrosluku 1



kuva 7413-3-1-1

Osoite
Naavakatu 5



(kuva: Rakennusvalvonnan arkisto)

Tontti
4

Rakennus 1
asuinrakennus, rak.vuosi 1982, kerrosluku 1



kuva 7413-4-1-1

Osoite
Naavakatu 7



(kuva: Rakennusvalvonnan arkisto)

Tontti
5

Rakennus 1
asuinrakennus, rak.vuosi 1981, kerrosluku 1



kuva 7413-5-1-1

Osoite
Naavakatu 9



(kuva: Rakennusvalvonnan arkisto)

Tontti
6

Rakennus 1
asuinrakennus, rak.vuosi 1980, kerrosluku 1



kuva 7413-6-1-1

Osoite
Naavakatu 11



(kuva: Rakennusvalvonnan arkisto)

Tontti
7

Rakennus 1
asuinrakennus, rak.vuosi 1980, kerrosluku 1



kuva 7413-7-1-1

Osoite
Naavakatu 13



(kuva: Rakennusvalvonnan arkisto)

Tontti
8

Rakennus 1
asuinrakennus, rak.vuosi 1980, kerrosluku 1



kuva 7413-8-1-1

Osoite
Naavakatu 15



(kuva: Rakennusvalvonnan arkisto)

Tontti
9

Rakennus 1
asuinrakennus, rak.vuosi 1980, kerrosluku 1



kuva 7413-9-1-1

Osoite
Naavakatu 17



(kuva: Rakennusvalvonnan arkisto)

Tontti
10

Rakennus 1
asuinrakennus, rak.vuosi 1980, kerrosluku 1



kuva 7413-10-1-1

Osoite
Pihkakatu 18



(kuva: Rakennusvalvonnan arkisto)

Tontti
11

Rakennus 1
asuinrakennus, rak.vuosi 1980, kerrosluku 1



kuva 7413-11-1-1

Osoite
Pihkakatu 16



(kuva: Rakennusvalvonnan arkisto)

Tontti
12

Rakennus 1
asuinrakennus, rak.vuosi 1980, kerrosluku 1



kuva 7413-12-1-1

Osoite
Pihkakatu 14



(kuva: Rakennusvalvonnan arkisto)

Tontti
13

Rakennus 1
asuinrakennus, rak.vuosi 1982, kerrosluku 1



kuva 7413-13-1-1

Osoite
Pihkakatu 12



(kuva: Rakennusvalvonnan arkisto)

Tontti
14

Rakennus 1
asuinrakennus, rak.vuosi 1981, kerrosluku 1



kuva 7413-14-1-1

Osoite
Pihkakatu 10



(kuva: Rakennusvalvonnan arkisto)

Tontti
15

Rakennus 1
asuinrakennus, rak.vuosi 1980, kerrosluku 1



kuva 7413-15-1-1

Osoite
Pihkakatu 8



(kuva: Rakennusvalvonnan arkisto)

Tontti
16

Rakennus 1
asuinrakennus, rak.vuosi 1980, kerrosluku 1



kuva 7413-16-1-1

Osoite
Pihkakatu 6



(kuva: Rakennusvalvonnan arkisto)

Tontti
17

Rakennus 1
asuinrakennus, rak.vuosi 1980, kerrosluku 1



kuva 7413-2-1-1

Osoite
Pihkakatu 4



(kuva: Rakennusvalvonnan arkisto)

Tontti
18

Rakennus 1
asuinrakennus, rak.vuosi 1980, kerrosluku 1



kuva 7413-18-1-1

Osoite
Pihkakatu 2



(kuva: Rakennusvalvonnan arkisto)

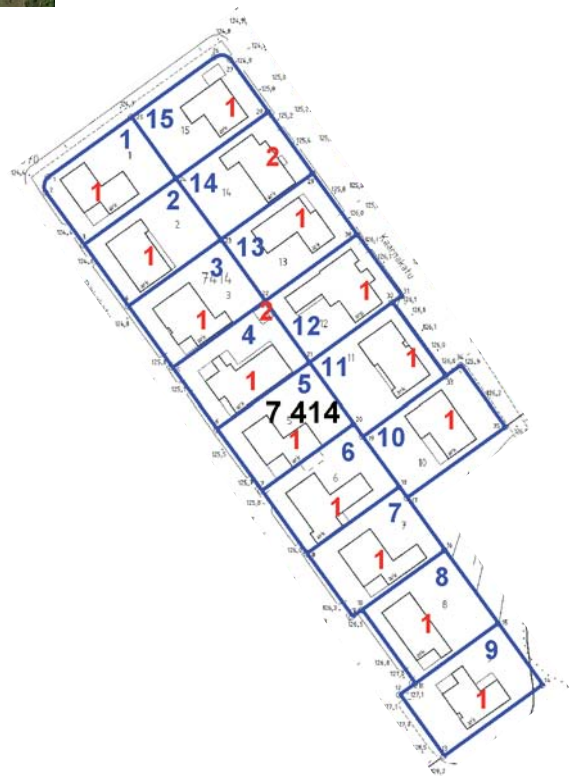


Viistokuva korttelista



Voimassa olevat asemakaavat 1:2000 (2010)

	Asemakaava-alueen raja
3976/1971	Kaavan numero/ kaavan vahvistumisvuosi



Rakennukset tonteittain 1:2000

6501	Korttelin numero
	Tontin raja
1	Tontin numero
2	Rakennuksen numero

Tontti
1

Rakennus 1
asuinrakennus, rak.vuosi 1980, kerrosluku 1



kuva 7414-1-1-1

Osoite
Pihkakatu 1



(kuva: Rakennusvalvonnan arkisto)

Tontti
2

Rakennus 1
asuinrakennus, rak.vuosi 1980, kerrosluku 1



kuva 7414-2-1-1

Osoite
Pihkakatu 3



(kuva: Rakennusvalvonnan arkisto)

Tontti
3

Rakennus 1
asuinrakennus, rak.vuosi 1980, kerrosluku 1



kuva 7414-3-1-1

Osoite
Pihkakatu 5

Rakennussuunnittelu
Pauli Rantala



(kuva: Rakennusvalvonnan arkisto)

Tontti
4

Rakennus 1
asuinrakennus, rak.vuosi 1980, kerrosluku 1



kuva 7414-4-1-1

Osoite
Pihkakatu 7



(kuva: Rakennusvalvonnan arkisto)

Tontti
5

Rakennus 1
asuinrakennus, rak.vuosi 1980, kerrosluku 1



kuva 7414-5-1-1

Osoite
Pihkakatu 9



(kuva: Rakennusvalvonnan arkisto)

Tontti
6

Rakennus 1
asuinrakennus, rak.vuosi 1980, kerrosluku 1



kuva 7414-6-1-1

Osoite
Pihkakatu 11



(kuva: Rakennusvalvonnan arkisto)

Tontti
7

Rakennus 1
asuinrakennus, rak.vuosi 1980, kerrosluku 1



kuva 7414-7-1-1

Osoite
Pihkakatu 13



(kuva: Rakennusvalvonnan arkisto)

Tontti
8

Rakennus 1
asuinrakennus, rak.vuosi 1980, kerrosluku 1



kuva 7414-8-1-1

Osoite
Pihkakatu 15



(kuva: Rakennusvalvonnan arkisto)

Tontti
9

Rakennus 1
asuinrakennus, rak.vuosi 1980, kerrosluku 1



kuva 7414-9-1-1

Osoite
Pihkakatu 17



(kuva: Rakennusvalvonnan arkisto)

Tontti
10

Rakennus 1
asuinrakennus, rak.vuosi 1982, kerrosluku 1



kuva 7414-10-1-1

Osoite
Kaarnakatu 12



(kuva: Rakennusvalvonnan arkisto)

Tontti
11

Rakennus 1
asuinrakennus, rak.vuosi 1981, kerrosluku 1



kuva 7414-11-1-1

Osoite
Kaarnakatu 10



(kuva: Rakennusvalvonnan arkisto)

Tontti
12

Rakennus 1
asuinrakennus, rak.vuosi 1981 kerrosluku 1



kuva 7414-12-1-1

Osoite
Kaarnakatu 8



(kuva: Rakennusvalvonnan arkisto)

Tontti
13

Rakennus 1
asuinrakennus, rak.vuosi 1982, kerrosluku 1



kuva 7414-13-1-1

Osoite
Kaarnakatu 6



(kuva: Rakennusvalvonnan arkisto)

Tontti
14

Rakennus 2
asuinrakennus, rak.vuosi 1984, kerrosluku 1



kuva 7414-14-2-1

Osoite
Kaarnakatu 4



(kuva: Rakennusvalvonnan arkisto)

Tontti
15

Rakennus 1
asuinrakennus, rak.vuosi 1982, kerrosluku 1



kuva 7414-15-1-1

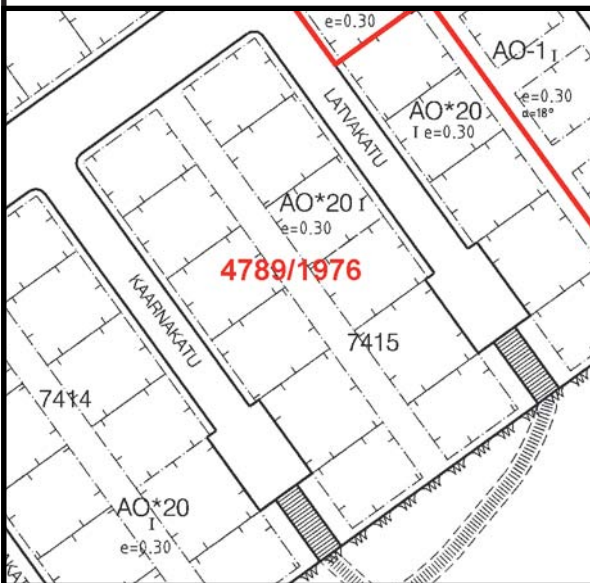
Osoite
Kaarnakatu 2




(kuva: Rakennusvalvonnan arkisto)

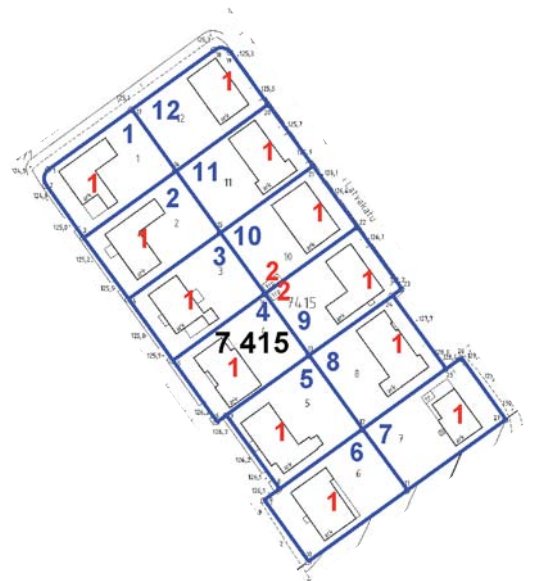


Viistokuva korttelista




Voimassa olevat asemakaavat 1:2000 (2010)

	Asemakaava-alueen raja
3976/1971	Kaavan numero/ kaavan vahvistumisvuosi



Rakennukset tonteittain 1:2000

6501	Korttelin numero
	Tontin raja
1	Tontin numero
2	Rakennuksen numero

Tontti
1

Rakennus 1
asuinrakennus, rak.vuosi 1981, kerrosluku 1



kuva 7415-1-1-1

Osoite
Kaarnakatu 1



(kuva: Rakennusvalvonnan arkisto)

Tontti
2

Rakennus 1
asuinrakennus, rak.vuosi 1981, kerrosluku 1



kuva 7415-2-1-1

Osoite
Kaarnakatu 3



(kuva: Rakennusvalvonnan arkisto)

Tontti
3

Rakennus 1
asuinrakennus, rak.vuosi 1981, kerrosluku 1



kuva 7415-3-1-1

Osoite
Kaarnakatu 5



(kuva: Rakennusvalvonnan arkisto)

Tontti
4

Rakennus 1
asuinrakennus, rak.vuosi 1982, kerrosluku 1



kuva 7415-4-1-1

Osoite
Kaarnakatu 7



(kuva: Rakennusvalvonnan arkisto)

Tontti
5

Rakennus 1
asuinrakennus, rak.vuosi 1981, kerrosluku 1



kuva 7415-5-1-1

Osoite
Kaarnakatu 9



(kuva: Rakennusvalvonnan arkisto)

Tontti
6

Rakennus 1
asuinrakennus, rak.vuosi 1981, kerrosluku 1



kuva 7415-6-1-1

Osoite
Kaarnakatu 11



(kuva: Rakennusvalvonnan arkisto)

Tontti
7

Rakennus 1
asuinrakennus, rak.vuosi 1982, kerrosluku 1



kuva 7415-7-1-1

Osoite
Latvakatu 12



(kuva: Rakennusvalvonnan arkisto)

Tontti
8

Rakennus 1
asuinrakennus, rak.vuosi 1983, kerrosluku 1



kuva 7415-8-1-1

Osoite
Latvakatu 10



(kuva: Rakennusvalvonnan arkisto)

Tontti
9

Rakennus 1
asuinrakennus, rak.vuosi 1982, kerrosluku 1



kuva 7415-9-1-1

Osoite
Latvakatu 8



(kuva: Rakennusvalvonnan arkisto)

Tontti
10

Rakennus 1
asuinrakennus, rak.vuosi 1982, kerrosluku 1



kuva 7415-10-1-1

Osoite
Latvakatu 6



(kuva: Rakennusvalvonnan arkisto)

Tontti
11

Rakennus 1
asuinrakennus, rak.vuosi 1983, kerrosluku 1



kuva 7415-11-1-1

Osoite
Latvakatu 4



(kuva: Rakennusvalvonnan arkisto)

Tontti
12

Rakennus 1
asuinrakennus, rak.vuosi 1982, kerrosluku 1



kuva 7415-12-1-1

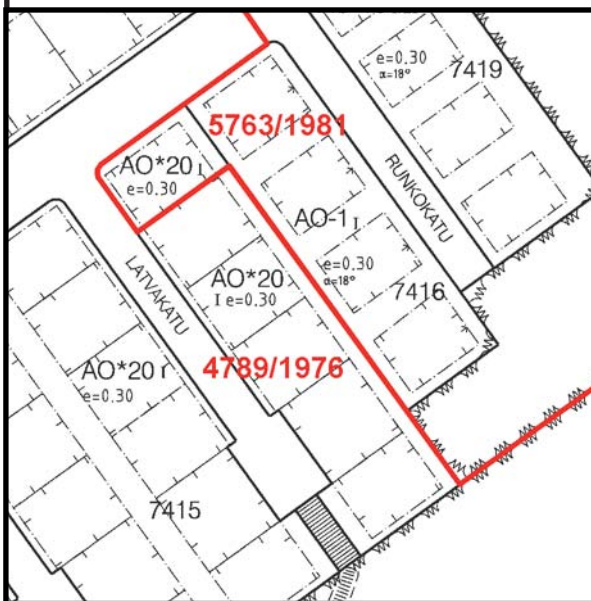
Osoite
Latvakatu 2




(kuva: Rakennusvalvonnan arkisto)

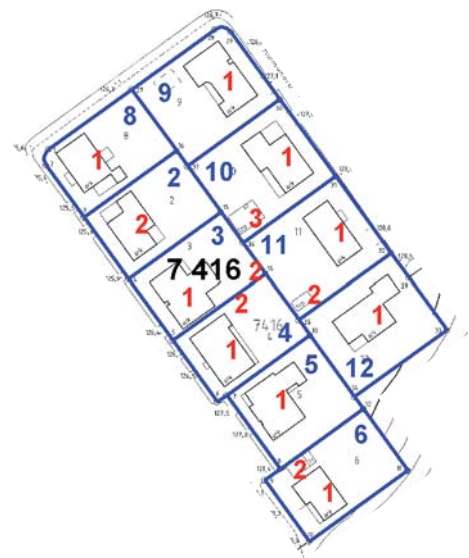


Viistokuva korttelista




Voimassa olevat asemakaavat 1:2000 (2010)

	Asemakaava-alueen raja
3976/1971	Kaavan numero/ kaavan vahvistumisvuosi



Rakennukset tonteittain 1:2000

6501	Korttelin numero
	Tontin raja
1	Tontin numero
2	Rakennuksen numero

Tontti
2

Rakennus 2
asuinrakennus, rak.vuosi 1983, kerrosluku 1



kuva 7416-2-2-1

Osoite
Latvakatu 3



(kuva: Rakennusvalvonnan arkisto)

Tontti
3

Rakennus 1
asuinrakennus, rak.vuosi 1983, kerrosluku 1



kuva 7416-3-1-1

Osoite
Latvakatu 5



(kuva: Rakennusvalvonnan arkisto)

Tontti
4

Rakennus 1
asuinrakennus, rak.vuosi 1981, kerrosluku 1



kuva 7416-4-1-1

Osoite
Latvakatu 7



(kuva: Rakennusvalvonnan arkisto)

Tontti
5

Rakennus 1
asuinrakennus, rak.vuosi 1982, kerrosluku 1



kuva 7416-5-1-1

Osoite
Latvakatu 9



(kuva: Rakennusvalvonnan arkisto)

Tontti
6

Rakennus 1
asuinrakennus, rak.vuosi 1981, kerrosluku II



kuva 7416-6-1-1

Osoite
Latvakatu 11



(kuva: Rakennusvalvonnan arkisto)

Tontti
8

Rakennus 1
asuinrakennus, rak.vuosi 1982, kerrosluku I



kuva 7416-8-1-1

Osoite
Latvakatu 1



(kuva: Rakennusvalvonnan arkisto)

Tontti
9

Rakennus 1
asuinrakennus, rak.vuosi 1983, kerrosluku I



kuva 7416-9-1-1

Osoite
Runkokatu 42



(kuva: Rakennusvalvonnan arkisto)

Tontti
10

Rakennus 1
asuinrakennus, rak.vuosi 1982, kerrosluku I



kuva 7416-10-1-1

Osoite
Runkokatu 44



(kuva: Rakennusvalvonnan arkisto)

Tontti
11

Rakennus 1
asuinrakennus, rak.vuosi 1982, kerrosluku 1



kuva 7416-11-1-1

Osoite
Runkokatu 46



(kuva: Rakennusvalvonnan arkisto)

Tontti
12

Rakennus 1
asuinrakennus, rak.vuosi 1983, kerrosluku 1



kuva 7416-12-1-1

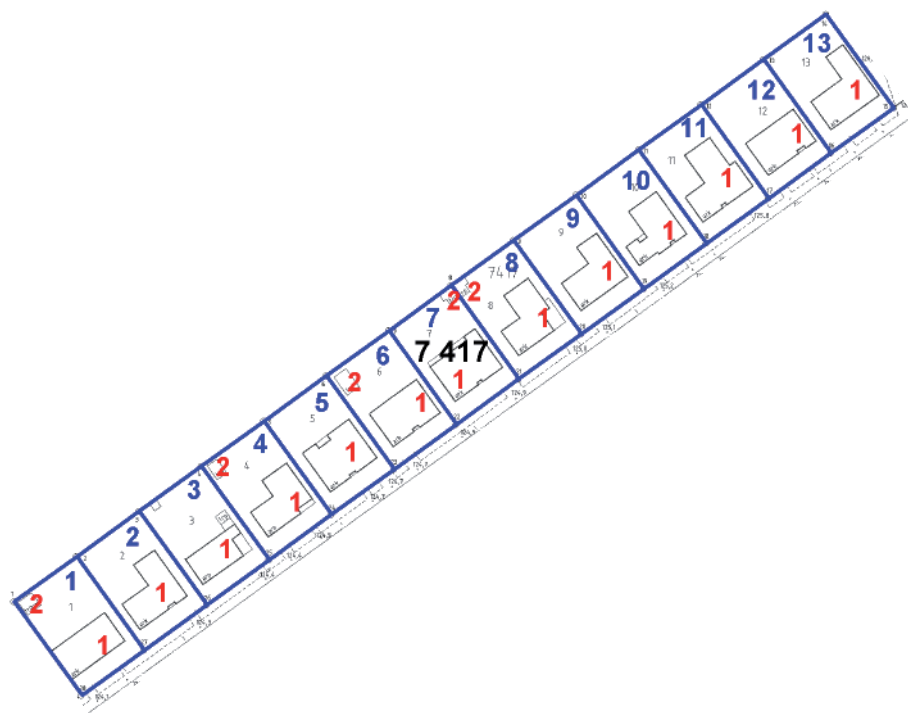
Osoite
Runkokatu 48




(kuva: Rakennusvalvonnan arkisto)

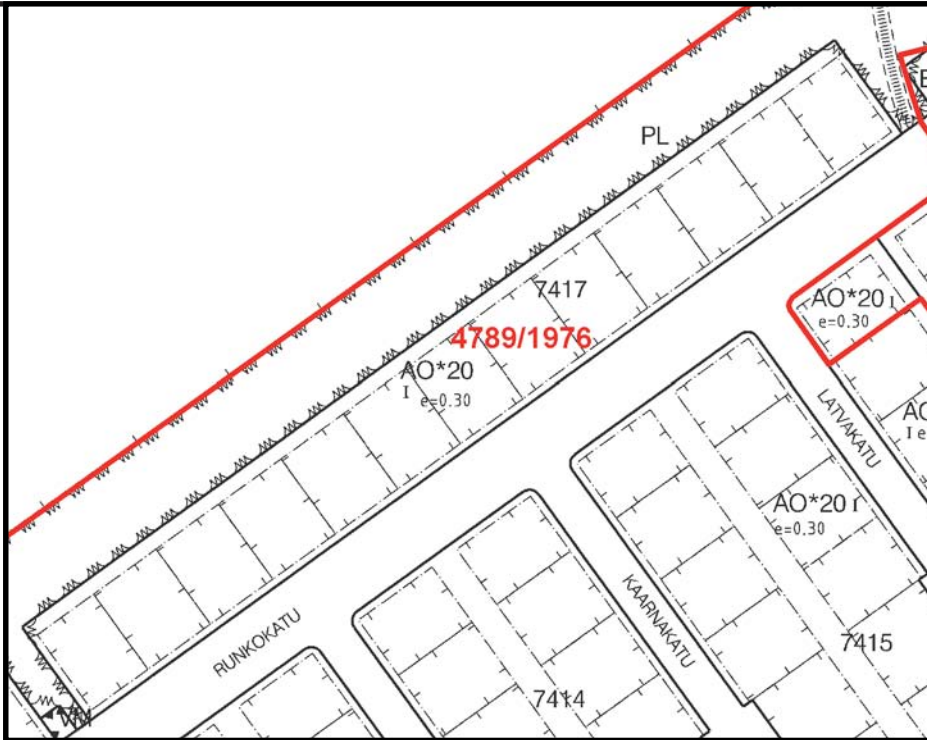


Viistokuva korttelista




Rakennukset tonteittain 1:2000

6501	Korttelin numero
	Tontin raja
1	Tontin numero
2	Rakennuksen numero



Voimassa olevat asemakaavat 1:2000
(2010)

	Asemakaava-alueen raja
3976/1971	Kaavan numero/ kaavan vahvistumisvuosi

Tontti
1

Rakennus 1
asuinrakennus, rak.vuosi 1983, kerrosluku 1



kuva 7417-1-1-1

Osoite
Runkokatu 33



(kuva: Rakennusvalvonnan arkisto)

Tontti
2

Rakennus 1
asuinrakennus, rak.vuosi 1982, kerrosluku 1



kuva 7417-2-1-1

Osoite
Runkokatu 35



(kuva: Rakennusvalvonnan arkisto)

Tontti
3

Rakennus 1
asuinrakennus, rak.vuosi 1980, kerrosluku 1



kuva 7417-3-1-1

Osoite
Runkokatu 37



(kuva: Rakennusvalvonnan arkisto)

Tontti
4

Rakennus 1
asuinrakennus, rak.vuosi 1981, kerrosluku 1



kuva 7417-4-1-1

Osoite
Runkokatu 39



(kuva: Rakennusvalvonnan arkisto)

Tontti
5

Rakennus 1
asuinrakennus, rak.vuosi 1980, kerrosluku 1



kuva 7417-5-1-1

Osoite
Runkokatu 41



(kuva: Rakennusvalvonnan arkisto)

Tontti
6

Rakennus 1
asuinrakennus, rak.vuosi 1981, kerrosluku 1



kuva 7417-6-1-1

Osoite
Runkokatu 43



(kuva: Rakennusvalvonnan arkisto)

Tontti
7

Rakennus 1
asuinrakennus, rak.vuosi 1981, kerrosluku 1



kuva 7417-7-1-1

Osoite
Runkokatu 45



(kuva: Rakennusvalvonnan arkisto)

Tontti
8

Rakennus 1
asuinrakennus, rak.vuosi 1981, kerrosluku 1



kuva 7417-8-1-1

Osoite
Runkokatu 47



(kuva: Rakennusvalvonnan arkisto)

Tontti
9

Rakennus 1
asuinrakennus, rak.vuosi 1983, kerrosluku 1



kuva 7417-9-1-1

Osoite
Runkokatu 49



(kuva: Rakennusvalvonnan arkisto)

Tontti
10

Rakennus 1
asuinrakennus, rak.vuosi 1982, kerrosluku 1



kuva 7417-10-1-1

Osoite
Runkokatu 51



(kuva: Rakennusvalvonnan arkisto)

Tontti
11

Rakennus 1
asuinrakennus, rak.vuosi 1983, kerrosluku 1



kuva 7417-11-1-1

Osoite
Runkokatu 53



(kuva: Rakennusvalvonnan arkisto)

Tontti
12

Rakennus 1
asuinrakennus, rak.vuosi 1981, kerrosluku 1



kuva 7417-12-1-1

Osoite
Runkokatu 55



(kuva: Rakennusvalvonnan arkisto)

Tontti
13

Rakennus 1
asuinrakennus, rak.vuosi 1982, kerrosluku 1



kuva 7417-13-1-1

Osoite
Runkokatu 57




(kuva: Rakennusvalvonnan arkisto)

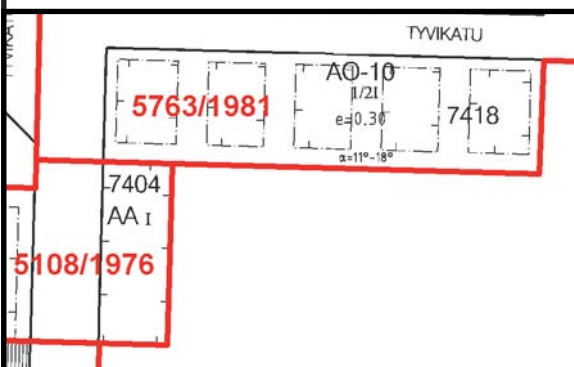


Viistokuva korttelista




Rakennukset tonteittain 1:2000

6501	Korttelin numero
	Tontin raja
1	Tontin numero
2	Rakennuksen numero



Voimassa olevat asemakaavat 1:2000 (2010)

	Asemakaava-alueen raja
3976/1971	Kaavan numero/ kaavan vahvistumisvuosi

Tontti
3

Rakennus 1
asuinrakennus, rak.vuosi 1982, kerrosluku 1/2 I



kuva 7418-3-1-1

Osoite
Tyvikatu 12



(kuva: Rakennusvalvonnan arkisto)

Tontti
4

Rakennus 2
asuinrakennus, rak.vuosi 1983, kerrosluku 1/2 I



kuva 7418-4-1-1

Osoite
Tyvikatu 14



(kuva: Rakennusvalvonnan arkisto)

Tontti
5

Rakennus 1
asuinrakennus, rak.vuosi 1982, kerrosluku 1/2 I



kuva 7418-5-1-1

Osoite
Tyvikatu 16



(kuva: Rakennusvalvonnan arkisto)

Tontti
6

Rakennus 1
asuinrakennus, rak.vuosi 1982, kerrosluku 1/2 I



kuva 7418-6-1-1

Osoite
Tyvikatu 18



(kuva: Rakennusvalvonnan arkisto)

Tontti
7

Rakennus 1
asuinrakennus, rak.vuosi 1982, kerrosluku 1/2 I

Osoite
Tyvikatu 20



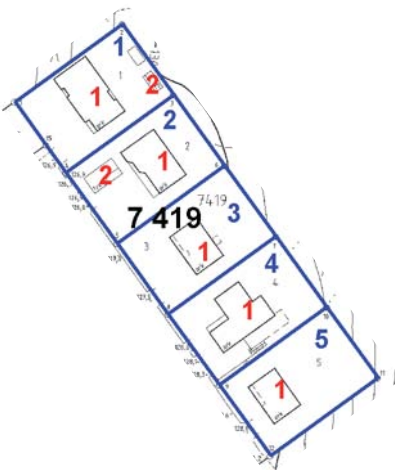
kuva 7418-7-1-1




(kuva: Rakennusvalvonnan arkisto)

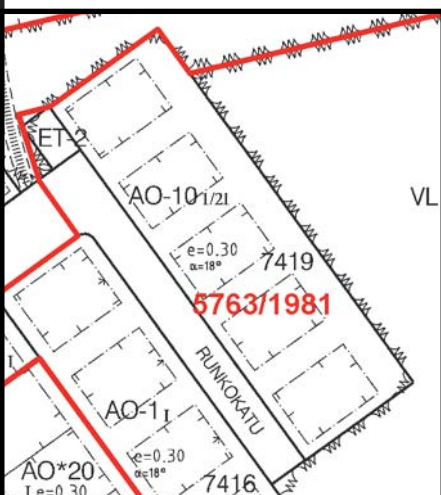


Viistokuva korttelista




Rakennukset tonteittain 1:2000

6501	Korttelin numero
	Tontin raja
1	Tontin numero
2	Rakennuksen numero



Voimassa olevat asemakaavat 1:2000 (2010)

	Asemakaava-alueen raja
3976/1971	Kaavan numero/ kaavan vahvistumisvuosi

Tontti
1

Rakennus 1
asuinrakennus, rak.vuosi 1983, kerrosluku 1



kuva 7419-1-1-1

Osoite
Runkokatu 61



(kuva: Rakennusvalvonnan arkisto)

Tontti
2

Rakennus 1
asuinrakennus, rak.vuosi 1983, kerrosluku 1



kuva 7419-2-1-1

Osoite
Runkokatu 63



(kuva: Rakennusvalvonnan arkisto)

Tontti
3

Rakennus 1
asuinrakennus, rak.vuosi 1984, kerrosluku 1/2 I



kuva 7419-3-1-1

Osoite
Runkokatu 65



(kuva: Rakennusvalvonnan arkisto)

Tontti
4

Rakennus 1
asuinrakennus, rak.vuosi 1982, kerrosluku 1/2 I



kuva 7419-4-1-1

Osoite
Runkokatu 67



(kuva: Rakennusvalvonnan arkisto)

Tontti
5

Rakennus 1
asuinrakennus, rak.vuosi 1983, kerrosluku 1/2 I

Osoite
Runkokatu 69



kuva 7419-5-1-1




(kuva: Rakennusvalvonnan arkisto)

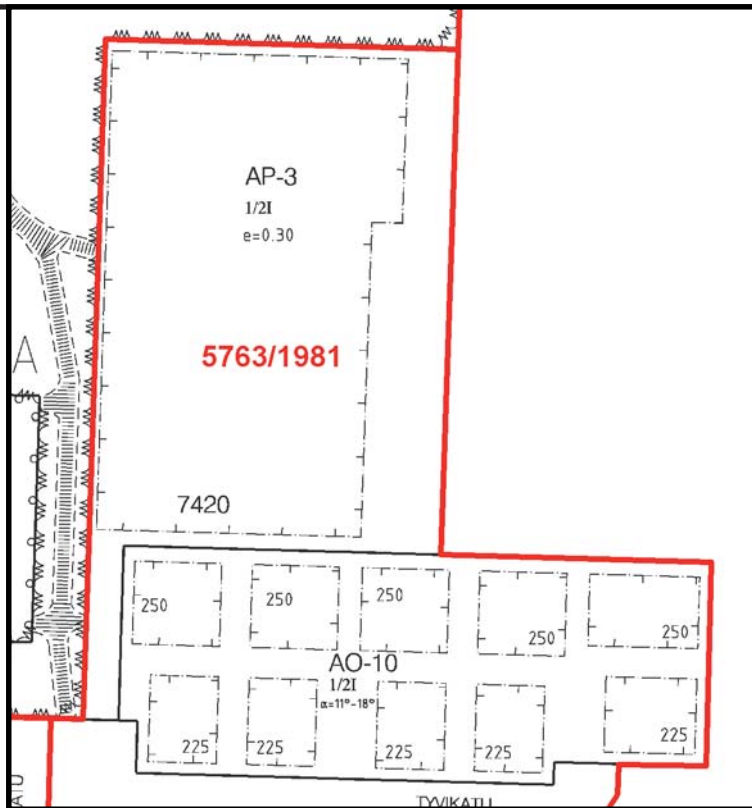


Viistokuva korttelista




Rakennukset tonteittain 1:2000

6501	Korttelin numero
	Tontin raja
1	Tontin numero
2	Rakennuksen numero



Voimassa olevat asemakaavat 1:2000
(2010)

	Asemakaava-alueen raja
3976/1971	Kaavan numero/ kaavan vahvistumisvuosi

Tontti
1

Rakennus 1
asuinrakennus, rak.vuosi 1984, kerrosluku 1



kuva 7420-1-1-1

Osoite
Tyvikatu 17 A



kuva 7420-1-1-2



kuva 7420-1-1-3



kuva 7420-1-1-4

Rakennus 2
asuinrakennus, rak.vuosi 1984, kerrosluku 1



kuva 7420-1-2-1

Osoite
Tyvikatu 17 B



kuva 7420-1-2-2



kuva 7420-1-2-3



kuva 7420-1-2-4

Tontti
1

Rakennus 3
asuinrakennus, rak.vuosi 1984, kerrosluku 1



kuva 7420-1-3-1

Osoite
Tyvikatu 17 C



kuva 7420-1-3-2



kuva 7420-1-3-3

Rakennus 4
asuinrakennus, rak.vuosi 1984, kerrosluku 1



kuva 7420-1-4-1

Osoite
Tyvikatu 17 D



kuva 7420-1-4-2



kuva 7420-1-4-3

Tontti
1

Rakennus
talousrakennus, ei numeroa RH-rekisterissä



kuva 7420-1-01-1

Rakennus
talousrakennus, ei numeroa RH-rekisterissä



kuva 7420-1-02-1

Tontti
2

Rakennus 1
asuinrakennus, rak.vuosi 1982, kerrosluku 1

Osoite
Tyvikatu 19



kuva 7420-2-1-1

Tontti
3

Rakennus 1
asuinrakennus, rak.vuosi 1982, kerrosluku 1

Osoite
Tyvikatu 21



kuva 7420-3-1-1



(kuva: Rakennusvalvonnan arkisto)

Tontti
4

Rakennus 1
asuinrakennus, rak.vuosi 1983, kerrosluku 1



kuva 7420-4-1-1

Osoite
Tyvikatu 23



(kuva: Rakennusvalvonnan arkisto)

Tontti
5

Rakennus 1
asuinrakennus, rak.vuosi 1983, kerrosluku 1



kuva 7420-5-1-1

Osoite
Tyvikatu 25

Tontti
6

Rakennus 1
asuinrakennus, rak.vuosi 1983, kerrosluku 1



kuva 7420-6-1-1

Osoite
Tyvikatu 27

Tontti
7

Rakennus 1
asuinrakennus, rak.vuosi 1982, kerrosluku 1



kuva 7420-7-1-1

Osoite
Tyvikatu 29



(kuva: Rakennusvalvonnan arkisto)

Tontti
8

Rakennus 1
asuinrakennus, rak.vuosi 1982, kerrosluku 1



kuva 7420-8-1-1

Osoite
Tyvikatu 31



(kuva: Rakennusvalvonnan arkisto)

Tontti
9

Rakennus 2
asuinrakennus, rak.vuosi 1983, kerrosluku 1



kuva 7420-9-1-1

Osoite
Tyvikatu 33

Tontti
10

Rakennus 1
asuinrakennus, rak.vuosi 1983, kerrosluku 1



kuva 7420-10-1-1

Osoite
Tyvikatu 35

Tontti
11

Rakennus 1
asuinrakennus, rak.vuosi 1982, kerrosluku 1



kuva 7420-11-1-1

Osoite
Tyvikatu 37

Rakennus
muuntamo



kuva 837-224-9903-0-1

Osoite
Runkokatu 31

(kuva: Rakennusvalvonnan arkisto)

