





VATIALAN KULTTUURIYMPÄRISTÖSELVITYS 2010

Kaavalla suojellut Aikaisemmat selvitykset

KARTTA 1

KARTTASELITE

-  sr
-  AO/s
-  inventointikohde
-  RKY: Vatialan siunauskappeli
aluerajaus

Suojelukohteet asemakaavoissa

- 1 Vatialan siunauskappeli
- 2 VR konekorjaamo
- 3 Vanha-Marttilan päärakennus
- 4 Vanha-Marttilan pihapiiri
- 5 Vatjalan päärakennus
- 6 Vatjalan pihapiiri
- 7 Tiilimuuntaja
- 8 Kotipelto II päärakennus
- 9 Rauhala
- 10 Puutteenmäentien omakotialue
- 11 Männistötie 17

Inventointikohteet

- 1 Heikkilä
- 2 Ilkon "kartano"
- 3 Kotipelto II (Märve)
- 4 Männistötie 17 (talo Mäkinen)
- 5 Lemetyt talo
- 6 Liuttu
- 7 Raatala
- 8 Rauhala
- 9 Uusi-Pekka
- 10 Vanha-Marttila
- 11 Vatialan kappeli ja hautausmaa

VATIALAN KULTTUURIYMPÄRISTÖSELVITYS 2010

KARTTA 2

ALUETYYPI

Nykyinen aluetyyppi ja vanha maankäyttö/ympäristötyyppi

KARTTASELITE

Aluemerkinnot

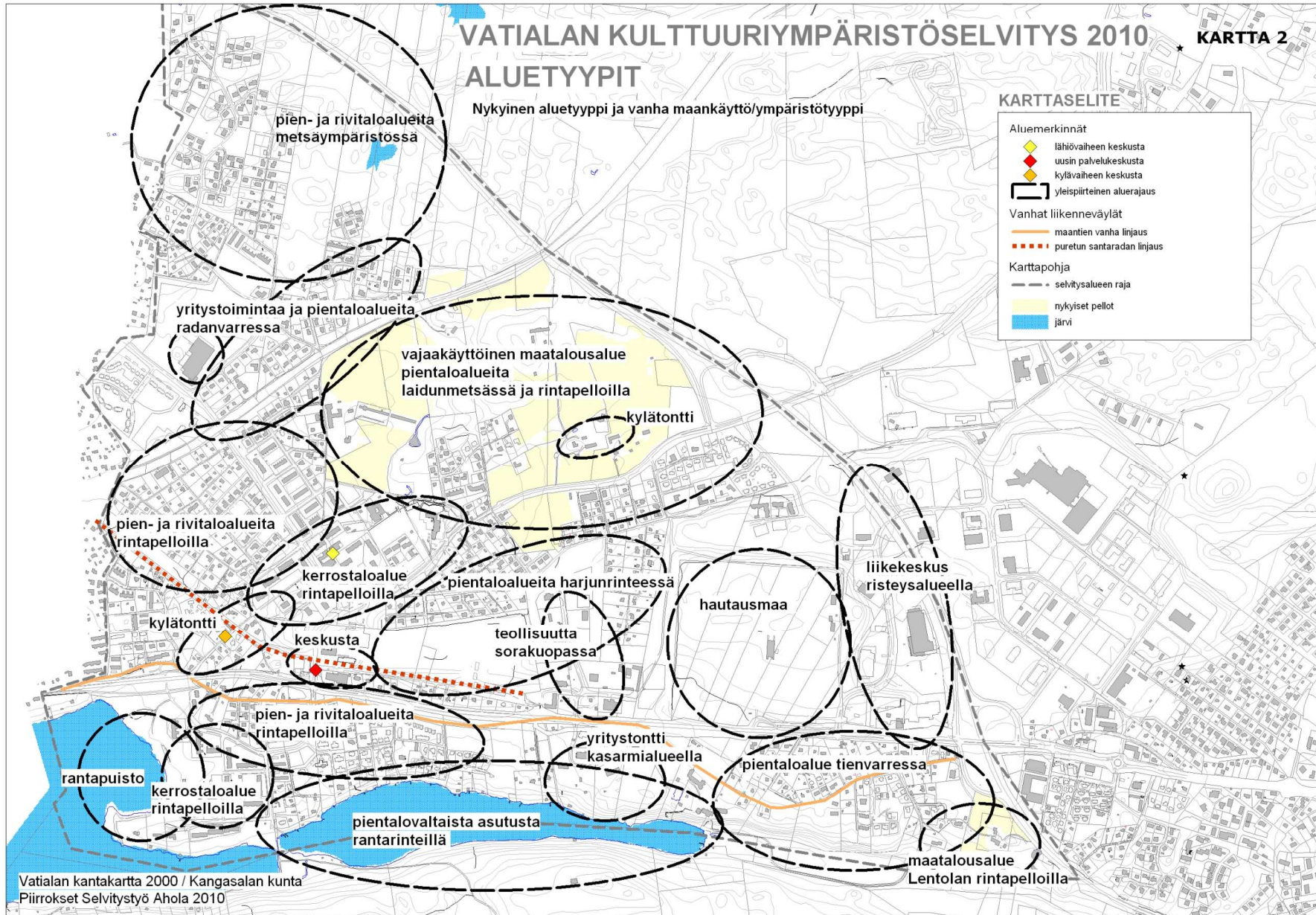
- ◆ lähiövaiheen keskusta
- ◆ uusin palvelukeskusta
- ◆ kylävaiheen keskusta
- yleispiirteinen aluerajaus

Vanhat liikenneväylät

- maantien vanha linjaus
- puretun santaradan linjaus

Karttapohja

- selvitysalueen raja
- nykyiset pellot
- järvi

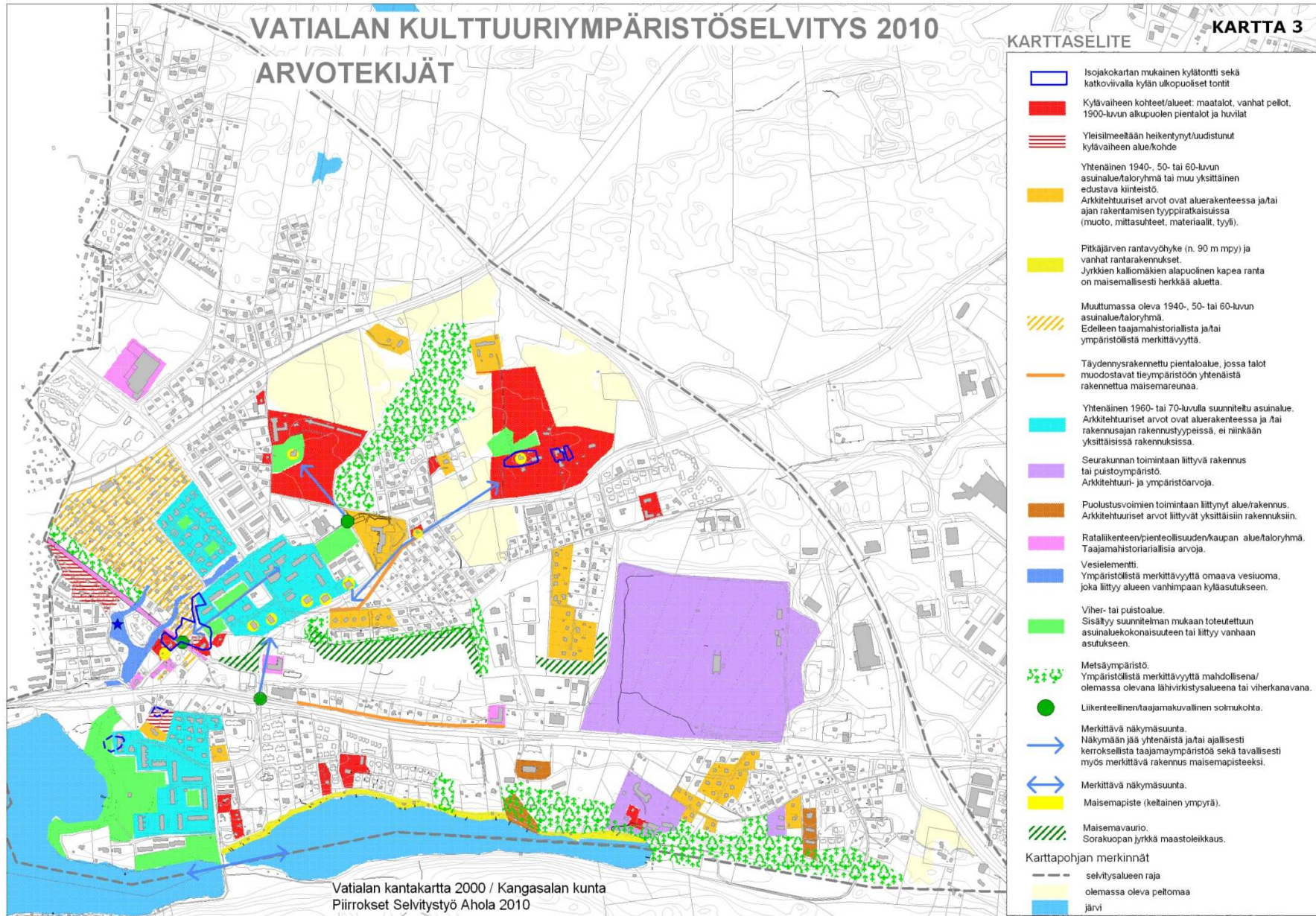


VATIALAN KULTTUURIYMPÄRISTÖSELVITYS 2010

ARVOTEKIJÄT

KARTTASELITE

KARTTA 3



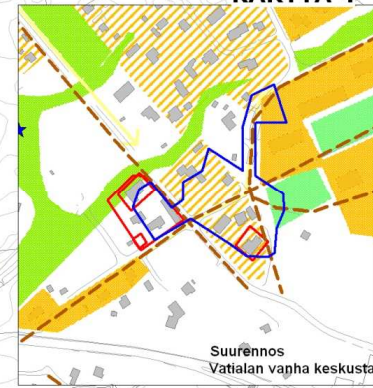
- Isojakokartan mukainen kylätontti sekä katkoviivalla kylän ulkopuoliset tontit
 - Kyläyhteyden kohteet/alueet: maatilat, vanhat pellot, 1900-luvun alkupuolen pientalot ja huvilat
 - Yleisimpeellään heikentynyt/audistunut kyläyhteyden alue/kohte
 - Yhtenäinen 1940-, 50- tai 60-luvun asuinalue/taloryhmä tai muu yksittäinen edustava kiinteistö.
 - Arkkitehtuuriset arvot ovat aluerakenteessa ja/tai ajan rakentamisen tyyppiratkaisussa (muoto, mittasuhteet, materiaalit, tyyli).
 - Pitkäjärven rantavyöhyke (n. 90 m mpy) ja vanhat rantarakennukset. Jyrkkien kalliomäkien alapuolinen kapea ranta on maisemallisesti herkkää aluetta.
 - Muuttumassa oleva 1940-, 50- tai 60-luvun asuinalue/taloryhmä. Edelleen taajamahistorialista ja/tai ympäristöllistä merkittävyyttä.
 - Täydennysrakennettu pientaloalue, jossa talot muodostavat tieympäristöön yhtenäistä rakennettua maisemareunaa.
 - Yhtenäinen 1960- tai 70-luvulla suunniteltu asuinalue. Arkkitehtuuriset arvot ovat aluerakenteessa ja/tai rakennusajan rakennustyypeissä, ei niinkään yksittäisissä rakennuksissa.
 - Seurakunnan toimintaan liittyvä rakennus tai puistoympäristö. Arkkitehtuuri- ja ympäristöarvoja.
 - Puolustusvoimien toimintaan liittyvä alue/rakennus. Arkkitehtuuriset arvot liittyvät yksittäisiin rakennuksiin.
 - Rataliikenteen/pieniteollisuuden/kaupan alue/taloryhmä. Taajamahistoriallisia arvoja.
 - Vesielementti.
 - Ympäristöllistä merkittävyyttä omaava vesiuoma, joka liittyy alueen vanhimpaan kyläasutukseen.
 - Viher- tai puistoalue. Sisältyy suunnitelman mukaan toteutettuun asuinaluekokonaisuuteen tai liittyy vanhaan asutukseen.
 - Metsäympäristö. Ympäristöllistä merkittävyyttä mahdollisena/olemassa olevana lähivirkistysalueena tai viherkanavana.
 - Liikenteellinen/taajamakuullinen solmukohta.
 - Merkittävä näköasuunta. Näkömään jää yhtenäistä ja/tai ajallisesti kerroksellista taajamaympäristöä sekä tavallisesti myös merkittävä rakennus maisemapisteeksi.
 - Merkittävä näköasuunta.
 - Maisemapiste (keltainen ympyrä).
 - Maisemavaurio. Sorakuopan jyrkkä maastoleikkaus.
- Karttopohjan merkinnät
- selvitysalueen raja
 - olemassa oleva peittomaa
 - järvi

Vatialan kantakartta 2000 / Kangasalan kunta
Piirokset Selvitystyö Ahola 2010
















VATIALAN KULTTUURIYMPÄRISTÖSELVITYS 2010

LUOKITTELU JA SUOSITUKSET

KARTTA 4



KARTTASELITE

-  ennallaan säilytettävät
-  vähäisiä muutoksia kestävät
-  pienin muutoksin kehitettävät
-  asemakaavalla suojellut
RKY: Vatialan siunauskappeli ja hautausmaa
-  isojakokartalle merkitty myllypaikka
-  isojakokartalle merkityt asuntontit kyläkeskuksessa
-  isojakokartalle merkityt kylän ulkopuoliset asuntontit
-  säilytettävät tiet / kadut / puistokäytävät
-  metsäympäristö, tärkeä viherkanava tai kehittämiskelpoinen lähivirkistysalue
-  säilytettävä puisto / viheralue
-  yhteyshmahdollisuus olemassa olevaan tai maakuntakaavaan merkittyyn ulkoilureittiin
-  sama kuin ed.
-  inventoitu perinnebiotooppi
-  selvitysalueen raja
-  järvi

Vatialan kantakartta 2000 / Kangasalan kunta
Piirroksen Selvitystyö Ahola 2010

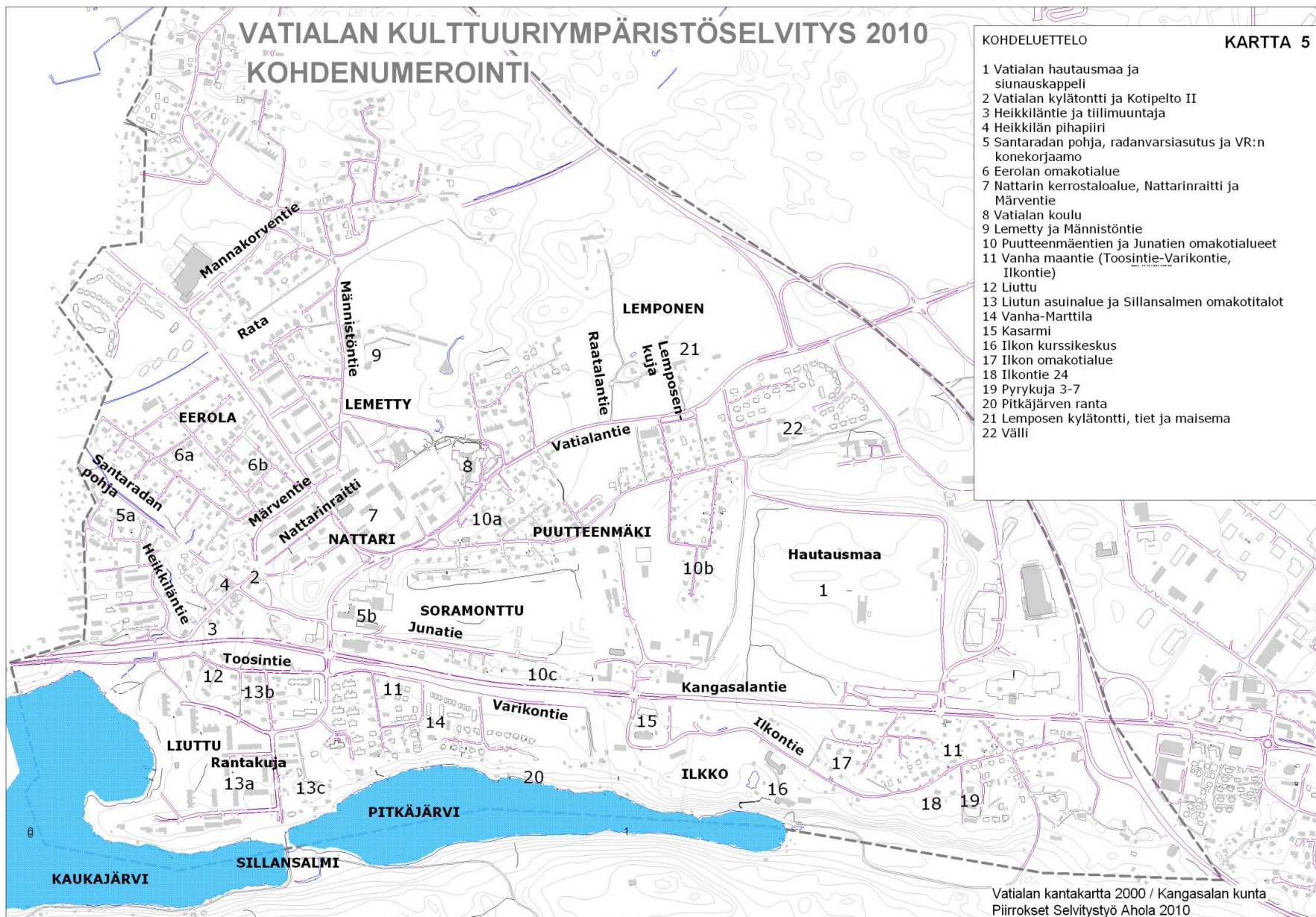
VATIALAN KULTTUURIYMPÄRISTÖSELVITYS 2010

KOHDENUMEROINTI

KOHDELUETTELO

KARTTA 5

- 1 Vatialan hautausmaa ja siunauskappeli
- 2 Vatialan kylätontti ja Kotipelto II
- 3 Heikkiläntie ja tiilimuuntaja
- 4 Heikkilän pihapiiri
- 5 Santaradan pohja, radanvariasutus ja VR:n konekorjaamo
- 6 Eerolan omakotialue
- 7 Nattarin kerrostaloalue, Nattarinraitti ja Märventie
- 8 Vatialan koulu
- 9 Lemetty ja Männistötie
- 10 Puutteenmäentien ja Junatien omakotialueet
- 11 Vanha maantie (Toosintie-Varikontie, Ilkontie)
- 12 Liuttu
- 13 Liutun asuinalue ja Sillansalmen omakotitalot
- 14 Vanha-Marttila
- 15 Kasarmi
- 16 Ilkon kurssikeskus
- 17 Ilkon omakotialue
- 18 Ilkontie 24
- 19 Pyrykuja 3-7
- 20 Pitkäjärven ranta
- 21 Lemposen kylätontti, tiet ja maisema
- 22 Välli



Vatialan kantakartta 2000 / Kangasalan kunta
Piirroset Selvitystyö Ahola 2010