




Suosituksset

-  Selvitysalueen rajaus
 -  Muutoksille herkkä alue
 -  Rakentamista hyvin kestävä alue
- Maanmittauslaitoksen taustakarttasarja

Souranderintie

Pirkkalaistie

Lintuniemi

Viiki

Yökönsaari

Nokian kartano

(C) Museovirasto, Pirkanmaan maakuntakaava

Putaanvirta

Turponlahti

kuja

Matti Kurjen katu

Kartanonraitti

Ennäkosken tie

Nuijamiestentie

Turuntie

Nuijamiestentie

0 50 100 m

SWECO 