



ORIVESI

Paltanmäen asemakaava-alueen
kulttuuriympäristöinventointi 2017

Osa 2
Rakennettu ympäristö

Miia Hinnerichsen
Pirkanmaan maakuntamuseo

Orivesi
Paltanmäen asemakaava-alueen
kulttuuriympäristöinventointi
2017

Osa 2
Rakennettu ympäristö

Miia Hinnerichsen
Pirkanmaan maakuntamuseo

Paltanmäen asemakaava-alueen kulttuuriympäristöinventointi 2017

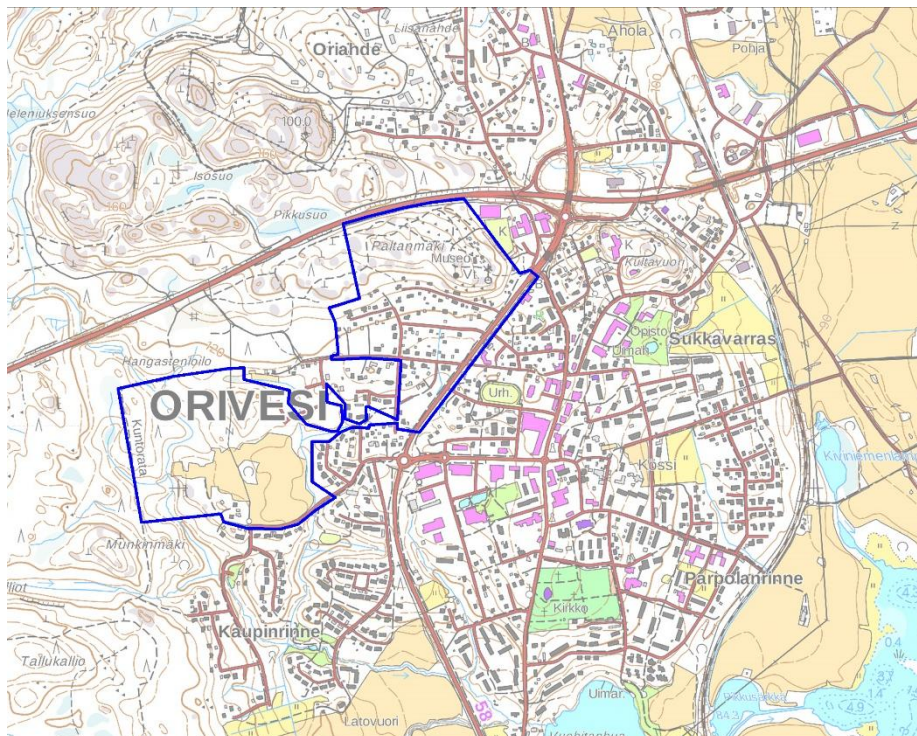
Osa 2 Rakennettu ympäristö

Sisällys

Johdanto.....	1
Selvitysalueen historia ja kulttuuriympäristön piirteet	3
Kuvaliite: Selvitysalueen maankäytön historiaa kartoilla	11
Rakennetun ympäristön arvot selvitysalueella	19
Yhteenveto ja toimenpidesuositukset.....	21
Kartta: Selvitysalueen kulttuurihistorialliset arvot.....	23
Lähteet	25
Liitteet	
Liitekartta 1: Inventoidut rakennetun ympäristön kohteet	
Liite 2: Inventointikortit / kohdeinventointitiedot, inventoidut kohteet 1-38	

Johdanto

Oriveden kaupunki on tilannut Pirkanmaan maakuntamuseolta Paltanmäen asemakaava-alueen kulttuuriympäristöselvityksen. Selvitysalue noudattaa asemakaavoitettavan alueen rajausta. Selvitysalue sijaitsee Oriveden keskustan länsipuolella, Tampereentien (valtatie 9) ja Orivedentien (kantatie 58) välisellä alueella. Tarkempi aluerajaus on esitetty alla olevalla kartalla.



*Selvitysalue rajattuna kartalle.
Kartta: Maanmittauslaitos, peruskartta.*

Selvityksen tuloksena on tiedot alueen muinaisjäännöksistä ja muista kulttuuriperintökohteista sekä rakennetun ympäristön piirteistä ja kulttuurihistoriallisista arvoista, jotta ne voidaan huomioida tekeillä olevassa asemakaavassa. Selvitys muodostuu kahdesta osasta: osa 1 Arkeologinen inventointi ja osa 2 Rakennetun ympäristön inventointi. Inventointityön on arkeologian osalta tehnyt Ulla Moilanen ja rakennetun ympäristön osalta Miia Hinnerichsen. Selvitystyön ohjaajina Pirkanmaan maakuntamuseolla ovat toimineet arkeologi Kreetta Lesell ja rakennustutkija Hannele Kuitunen.

Selvitys toteutettiin toukokuussa 2017. Rakennetun ympäristön osalta inventointityöhön kuuluivat esiselvitykset, maastokäynnit alueella, aineiston analysointi, tallennus sekä raportointi. Maastokäynneillä inventointialueen nykytila dokumentoitiin sekä sanallisessa että kuvallisessa muodossa. Samalla arvioitiin kaava-alueen kaikkien pihapiirien rakennushistoriallisia arvoja, säilyneisyyttä ja maisemallista merkitystä.

Tarkemmin tarkasteltaviksi valittiin 38 pihapiiriä: alueen vanhimmat, ennen 1930-luvun loppua rakennetut pihapiirit sekä muutoin kulttuurihistoriallisesti tai maisemallisesti merkittävät kohteet (yhteensä 10 kpl) sekä

kaikki 1940–50-luvun jälleenrakennuskauden pihapiirit (yhteensä 28 kpl). Inventoidut kohteet käyvät ilmi tarkemmin raportin liitekartalta 1: Inventoidut rakennetun ympäristön kohteet/ pihapiirit.

Vanhimmat, kulttuurihistoriallisesti tai maisemallisesti merkittävät kohteet inventoitiin yksityiskohtaisemmin. Näistä kohteista/ pihapiireistä on tallennettu sekä kohde- että rakennuskohtaiset tiedot. Jälleenrakennuskauden pihapiirit käytiin läpi yleisemmällä tasolla ja niistä on tallennettu ainoastaan kohdekohtaiset tiedot. Jälleenrakennuskauden taloista muodostuu alueelle yhtenäinen aluekokonaisuus, joka rajattiin arvoalueeksi.

Selvityksen lähdemateriaalina käytettiin maastokäyntihavaintojen lisäksi mm. paikallishistoriateoksia, aiempia selvityksiä, kartta- ja ilmakuva-aineistoja sekä kirjallisuutta. Alueen nykytilaa, historiatietoja, karttoja ja muita lähdeaineistoja vertaamalla luotiin kokonaiskuva alueella tapahtuneista muutoksista, säilyneisyydestä ja kulttuurihistoriallisista ominaispiirteistä.

Rakennetun ympäristön inventoinnin tulokset koottiin yhteenvertoraporttiin, joka sisältää raporttitekstin, kartta- ja kuvallitteita sekä kohdekohtaiset inventointitiedot. Inventoinnin yhteenvetoon on sisällytetty kartta, jolle on koottu sekä arkeologisen inventoinnin että rakennetun ympäristön inventoinnin tulokset yhdelle kulttuurihistorialliselle arvot yhteen kokoavalle tiivistelmäkartalle.

Selvityksen tuloksena syntyneet aineistot on tallennettu maakuntamuseon Siiri-tietojärjestelmään, johon tilaajan on mahdollista saada selausoikeudet. Siiri on museon tietopankki, jonne tallennetaan valokuvia sekä tietoa esineistä ja maakunnan kulttuuriympäristöstä. Tietokannan aineistoja myös päivitetään jatkuvasti.

Siiriin tallennetut tiedot ja tutkimusraportti ovat selattavissa myös Siirin julkisessa versiossa internetissä <http://siiri.tampere.fi/> lukuun ottamatta henkilötietoja ja muita yksityisyyden suojan piirissä olevia aineistoja. Siiriä voidaan hyödyntää mm. kaavan aineistojen esillepanossa. Suora linkki hankkeen aineistoihin on: <http://siiri.tampere.fi/displayObject.do?uri=http://www.profum.com/archive/ArchivedObject-230AE51C-AE2C-81D7-B61D-90DEFA755E33>

Inventoitujen rakennetun ympäristön kohteiden sijaintipisteet, arvoalueiden rajaukset sekä kohteiden ja alueiden ydintiedot näkyvät myös Maanmittauslaitoksen Paikkatietoikkunassa <http://www.paikkatietoikkuna.fi/>. Aineistot löytyvät seuraamalla polkua: Karttatason–Tiedontuottaja–Tampereen kaupunki ja valitsemalla karttataso: Pirkanmaan muinaisjäännökset, Pirkanmaan rakennetun ympäristön kohteet tai Pirkanmaan kulttuuriympäristöalueet.

Selvityksen valmistuessa toukokuussa 2017 tilaajalle on toimitettu selvitysaineisto, joka käsittää kierreselkäisen loppuraportin sekä Siiri-tietokannasta tulostetut kohdekohtaiset inventointitiedot. Lisäksi on toimitettu vastaavat aineistot sähköisenä pdf-muodossa sekä kenttätöiden yhteydessä otetut digitaalivalokuvat jpg-tiedostoina ja paikkatietoaineistot MapInfo-tiedostoina.

Rakennettua ympäristöä koskevan selvityksen kenttätöyvalokuvien, ja siis myös tämän raportin kuvien, kuvaaja on Miia Hinnerichsen ja kuvien oikeudet omistaa Pirkanmaan maakuntamuseo ja Vapriikin kuva-arkisto. Raportin kuvituksena käytettyjen muiden kuvien ja karttojen oikeudet on mainittu kuvateksteissä. Yhteenvertoraportin sekä kaikkien inventoinnin liiteaineistojen julkaisu-oikeudet omistaa Pirkanmaan maakuntamuseo. Tilaaja voi käyttää aineistoja veloituksetta asemakaavoituksessa ja muissa aluetta koskevissa ei-kaupallisissa hankkeissaan. Tilaaja vastaa saamansa aineiston jatkokopioinnista.

Selvitysalueen historia ja kulttuuriympäristön piirteet

Orivesi sijaitsee Pirkanmaalla, noin 40 kilometriä Tampereelta koilliseen. Oriveden kunta on perustettu vuonna 1865. Vuoden 1986 alusta lähtien Orivesi on ollut kaupunki. Sen maa-ala on kasvanut kuntaliitoksien kautta; vuonna 1973 Eräjärven kunta ja vuonna 2007 osa Längelmäen kunnasta liitettiin Orivedeen.



Orivesi sijaitsee Länsi-Suomessa, Pirkanmaalla, Tampereelta noin 40 kilometriä koilliseen.

Kartta: Maanmittauslaitos, Paikkatietoikkuna, peruskartta.

Selvitysalue sijaitsee Oriveden keskustan länsipuolella, ja se on kuulunut alkujaan Oriveden kylään. Kirjallisten lähteiden mukaan Oriveden kylän historia ulottuu keskiaikaan, ainakin 1400-luvulle. Vanhimpien säilyneiden karttojen, 1630-luvun maakirjakartan ja 1770-luvun isojakokartan mukaan, kylä on sijainnut Oriveden nykyisen keskustan kohdalla. Selvitysalue on ollut 1800-luvun lopulle asti kylän asumatonta, pääosin metsäistä takamaata, jolla on ainakin 1700-luvun lopulta alkaen ollut pieniä niittyalueita ja peltotilkkuja. Laajimmillaan peltoalueet ovat olleet 1930-luvulla.

Selvitysalueen vanhin tie on sen eteläreunalla, nykyisen Uutilantien tielinjaa noudatteleva Oriveden kylältä länteen johtanut Aihtiankuja, joka on merkitty jo 1700-luvun lopun isojakokartalle. Alueen itäpuolitse, nykyisen Keskustien linjaa noudatellen, on ainakin 1600-luvulta lähtien kulkenut ns. Vanha Laukaantie Kangasalan Huutijärveltä Keski-Suomeen, josta kirkonkylän pohjoispuolella erkani tie Ruoveden ja Virtain kautta Pohjanmaalle (nykyinen kantatie 66).

Inventointialueen vanhin asutus on syntynyt alueen koilliskulmaan edellä mainitun maantien tuntumaan ilmeisesti 1800-luvun lopulla. Tästä vanhimmasta asutuksesta on jäljellä ainoastaan Orivedentien varressa sijaitsevan Haavisto-nimisen kiinteistön asuinrakennus (Paltanmäentie 4), joka on ilmeisesti rakennettu 1880–90-luvuilla.

Alueen pohjoisosassa sijaitseva Paltanmäki (vanhoissa kartoissa Paldanvuori) on ainakin 1800-luvun loppupuolelta lähtien ollut nuorison kokoontumispaikka. 1880-luvulla mäelle rakennettiin soittolava, jota myöhemmin laajennettiin tanssilavaksi. Lava on purettu 1970–80-luvulla. Mäen korkeimmalla kohdalla sijaitsevalla tasaisella kalliolla oli 1920-luvulla aisakeinu, jonka luona nuoriso vietti aikaa etenkin keväisin ja kesäisin. Tästä ajanvietosta kertovat yhä kallioon hakatut nimet ja nimikirjaimet. Vesitorni on rakennettu Keinukallion tuntumaan 1950–60-luvuilla.



Mattilanpeltoa pohjoisesta.



Uotilantietä, entistä Aihtiankujaa itään.



1800-luvun lopun asuinrakennus Orivedentien varrella (Paltanmäentie 4).



Paltanmäen museoalueen rakennuksia pohjoisesta.

1932 perustettiin Oriveden museoyhdistys, joka nykyisin tunnetaan nimellä Oriveden kotiseutuyhdistys ry. Paikallismuseon toteutuminen käynnistyi, kun yhdistys sai lahjoituksena 6 hehtaarin maa-alueen Paltanmäeltä, jonne se alkoi siirtää lahjoituksena saatuja hirsirakennuksia eri puolilta Orivettä. Nykyisin rakennuksia on 13. Ne on siirretty mäelle 1930-luvun lopun ja 1970-luvun aikana. Perinnekorso on rakennettu museoalueen pohjoiskulmalle 1999. Museoalueen pohjoispuolitse kulkeva kuntorata ja Paltanmäen muut metsäpolut ovat ulkoilijoiden sekä mäen koillispuolelle 1931 valmistuneen Oriveden yhteiskoulun oppilaitten ahkerassa käytössä.

1900-luvun alussa selvitysalueelle on rakennettu kylän keskustasta länteen johtava suora tielinja, joka nykyiseltä nimeltään selvitysalueella on Hankaloilontie ja sen itäpää puolestaan Koivulehdontie. Viivasuora tie korvasi samalla paikalla jo isojakokartalla näkyvän kapean ja hieman polveilevan kylän läntisille pelloille ja metsäalueille johtaneen polun.

1930-luvulla selvitysalueelle syntyi asutusta nykyisten Rinnetien sekä Siuronkujan tuntumaan. Asuinrakennukset olivat pääosin ajalle tyypillisiä, melko kapearunkoisia hirsirunkoisia pikkutaloja, minkä lisäksi pihapiiriin kuului aina myös vähintään yksi piharakennus. Näistä ovat säilyneet inventoinnissakin huomioidut Rinnetie 1, 3 ja 8, Moisiantie 4 sekä Siuronkuja 4. Myös Hankaloilontie 6 on ilmeisesti 1930-luvulla rakennettu,

mutta laajennettuna ja voimakkaasti peruskorjattuna se ei enää ole tunnistettavissa 1930-lukulaiseksi, ja on siksi jätetty inventoinnissa huomioimatta.



Selvitysalueen 1930-luvun asuinrakennuksia.

Rakentaminen vilkastui selvitysalueella 1940–50-lukujen taitteessa, jolloin Rinnetien varteen, alueen keski-osiin, entisille peltoalueille ja Uotilantien päähän lohkottiin omakotitontteja kasvavan kunnan asuntopulaa helpottamaan. Alue oli omakotiasutukselle sopivaa sijaitessaan aivan keskustan tuntumassa. Tuolloin rakennetut talot muistuttavat tyypiltään ns. rintamamiestaloja, mutta asukkaiden haastattelujen perusteella selvitysalueen tontteja ei ollut erityisesti varattu rintamamiehille tai sotaesikille. Myöskään siirtoväen asuttamisesta alueelle ei löytynyt viitteitä. Orivedelle asutettiin jatkosodan jälkeen Valkjärven siirtoväkeä, mutta ilmeisesti asutustoiminta keskittyi seurakunnan lahjottamalle maalle Oriveden aseman tuntumaan.

1940–50-lukujen rakentaminen oli tyyliltään hyvin yhteneväistä: asuinrakennukset ovat harjakattoisia, puolitoistakerroksisia, rungoltaan noppamaisia ja pohjaltaan lähes neliönmuotoisia. Sisäänkäynnit ovat rakennuksen sivulla olevalta pulpetti- tai harjakattoiselta kuistilta. Sisätilat ryhmittyvät keskellä olevan piipun ympärille. Rakennusten julkisivut ovat aukotukseltaan symmetrisiä, yksinkertaisia ja koristelemattomia. Julkisivumateriaalina on käytetty yhtäjaksoista, helmasta räystääseen ulottuvaa peiterimoitettua pystylautaa, vaakapaneelia tai roiskerappausta. Kattomateriaalina on ollut huopa, sementtitiilet tai saumapelti. Ikkunat ovat olleet puurunkoisia, kaksi- tai kolmijakoisia.

Tontit ovat melko suuria, pihat nurmipintaisia, maastonmuotoja mukailevia, polut ja ajotiet hiekkapintaisia. Rinnepihoihin on tehty pengerryksiä. Useimmilla pihoihin on ollut hyötypuutarha: omenapuita, marjapensaita ja kasvimaata. Nurmialueita koristavat satunnaiset perennapenkki sekä erilaiset pensaat, kuten sireenit, angervot, ruusut ja jasmikkeet. Pihapuina on käytetty yleisimpiä luonnonpuita: koivuja, mäntyjä, kuusia ja pihlajia. Joillain pihoihin on myös jalopuita, kuten tammia, vaahteroita, hopeakuusia tai sembramäntyjä. Pihat ovat

melko avoimia, niitä on vain satunnaisesti aidattu lauta- tai pensasaidalla. Lisäksi lähes jokaiseen pihaan kuuluu pienehkö puurakenteinen piharakennus tai autovaja.



Selvitysalueen 1940–50-luvun asuinrakennuksia.

1940–50-lukujen sotien jälkeisen ns. jälleenrakennuskauden rakentamisesta muodostuu selvitysalueelle Rintetien, Santaojantien ja Hankaloilontien varsille ilmeeltään yhtenäinen aluekokonaisuus, jossa edellä mainittu ajan rakentamiselle luonteenomaiset piirteet ovat yhä melko hyvin nähtävissä. Alue on rajattu Paltanmäen jälleenrakennuskauden talot -nimiseksi kulttuurihistoriallisesti arvoalueeksi, jolla tulisi pyrkiä vaalimaan alueen ominaispiirteitä.

Inventoinnissa huomioidut selvitysalueen 1940-50-luvun pihapiirit (sinisellä yhtenäisellä Paltanmäen jälleerakennuskauden talojen arvoalueella sijaitsevat kohteet):

- Marjala, Hankaloilontie 1
- Sarkala, Hankaloilontie 3
- Kaivola, Hankaloilontie 7
- Laitala, Hankaloilontie 15
- Leppävaara, Hankaloilontie 17
- Mäenpää, Hankaloilontie 19
- Etelärinne, Moisiantie 24
- Kaunisto, Paltanmäentie 6
- Vuorensyrjä, Rinnetie 4
- Helkavuori, Rinnetie 5
- Päivämäki, Rinnetie 9
- Hannala, Rinnetie 10
- Männikkö, Rinnetie 11
- Leppärinne, Rinnetie 12
- Viiala, Rinnetie 13
- Eräportti, Rinnetie 14
- Mäkirinta, Rinnetie 15
- Sampola, Rinnetie 16
- Penttilä, Santaojantie 3
- Kivikari, Santaojantie 4
- Kivetön, Santaojantie 6
- Seppälä, Santaojantie 7
- Leppälä, Santaojantie 8
- Lampila, Santaojantie 9
- Turunen, Siuronkuja 2
- Pajula, Siurontie 6
- Koluntupa, Uotilantie 21
- Kolunkallio, Uotilantie 25



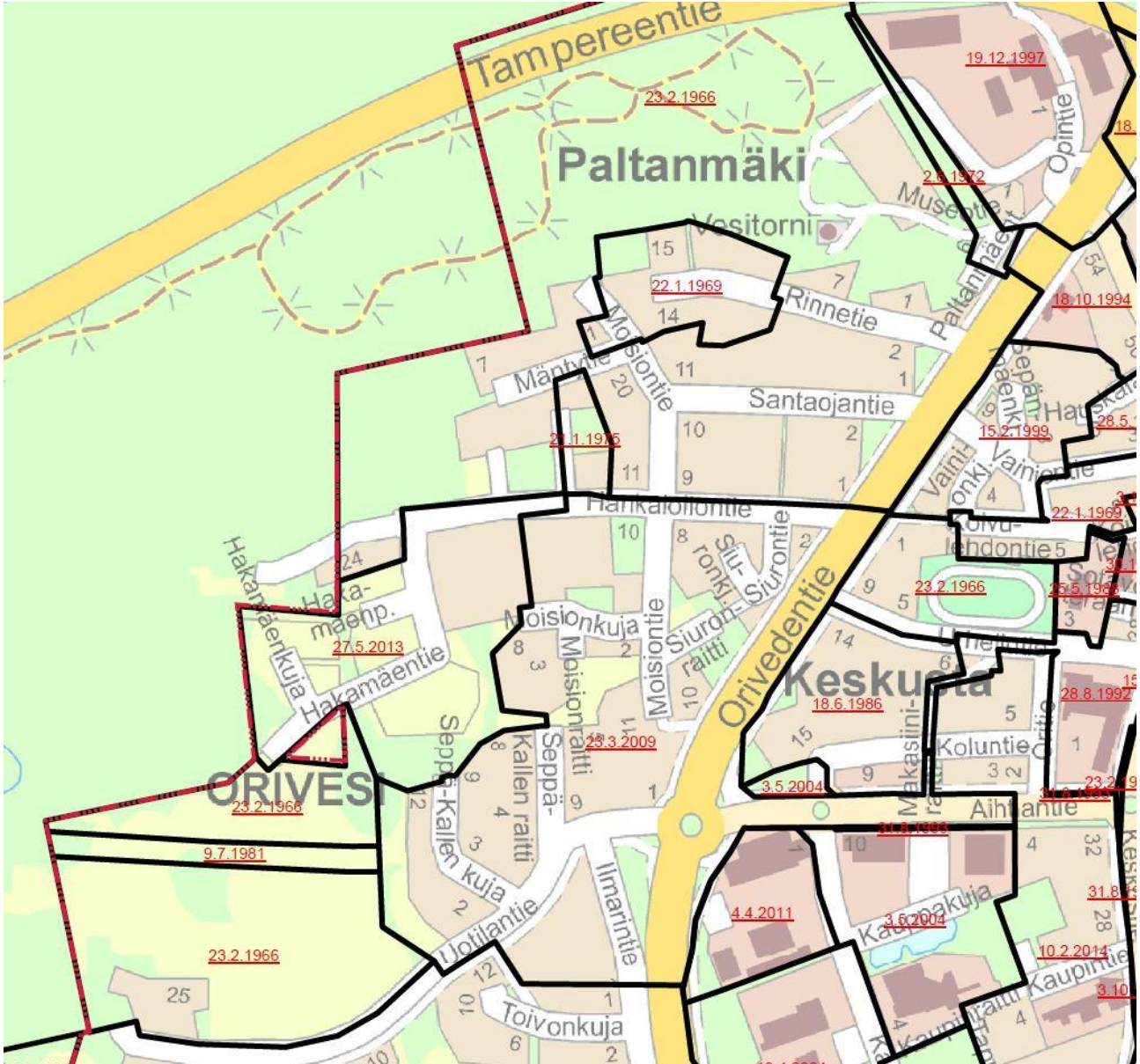
Kulttuurihistoriallisesti arvokas aluekokonaisuus, Paltanmäen jälleerakennuskauden talot, rajattuna kartalle turkoosilla sekä inventoinnissa huomioidut tyypilliset 1940–50-luvun pihapiirit sinisillä täplillä.

Pohjakartta: Maanmittauslaitos, peruskartta.

Orivesi kehittyi toisen maailmansodan jälkeen Pirkanmaan koillisosien huomattavaksi palvelukeskukseksi. Vanha Oriveden kylä ja asemanseutu kasvoivat yhteen ja asutus laajeni joka suuntaan muodostaen kunnan suurimman taajaman, jossa 1960-luvun lopulla asui jo yli puolet kunnan väestöstä. Kehitystä edisti myös liikenneyhteyksien paraneminen. 1960-luvun lopussa parannettiin ja oikaistiin Kangasalta tulevaa kantatietä 58 rakentamalla ajan hengen mukainen keskustan ohitustie, Orivedentie. Valtatie 9:n uusi, entistä huomattavasti nopeampi reitti Tampereelle ja Jyväskylään avattiin liikenteelle vuonna 1972.

Oriveden kirkonkylään valmistui ensimmäinen rakennuskaava vuonna 1966. Se on yhä voimassa osalla selvitysalueella. Seuraavia kaavoja laadittiin vuosina 1969 ja 1975. Näiden mukaisesti selvitysalueelle rakennettiin mm. Mäntytie ja Moisiantien pohjoispää ja niiden varsille 1970–80-lukujen omakotitaloja. 1990- ja 2000-

luvulla selvitysalueella on tapahtunut vain vähäisiä muutoksia. 2009 on kaavoitettu ja sen jälkeen rakennettu selvitysalueen keskiosaan rajautuvat Kolun ja Moision alueet, missä yhteydessä Moision tietä jatkettiin kohti etelää.



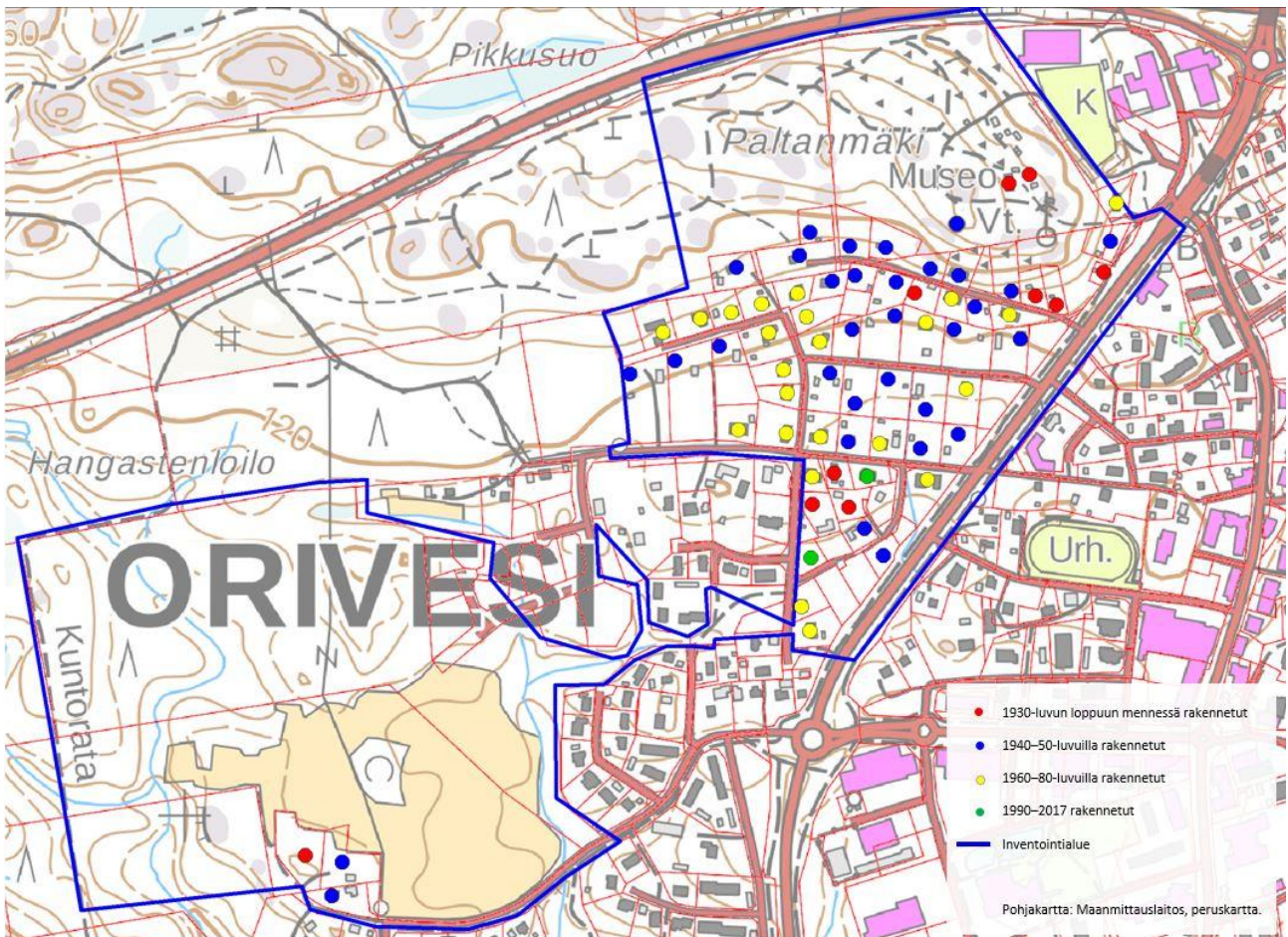
Selvitysalueella 2017 voimassa olevat asemakaavat. Kartta: Oriveden kaupunki.



Selvitysalueen 1960–1980-luvun omakotitaloja.

1700-luvun lopun asumattomasta ja pääosin metsäisestä kylän takamaasta on kehittynyt kerroksellinen eri aikakausien rakentamista edustava pientaloalue. Vielä rakentamattomien metsäalueiden lisäksi, ainoastaan Uotilantien varressa sijaitsevalla Mattilanpelto on säilyttänyt historiallisen maankäyttötapansa; se on ollut avoimena viljeltyä peltoalueena isonjaon ajoista asti.

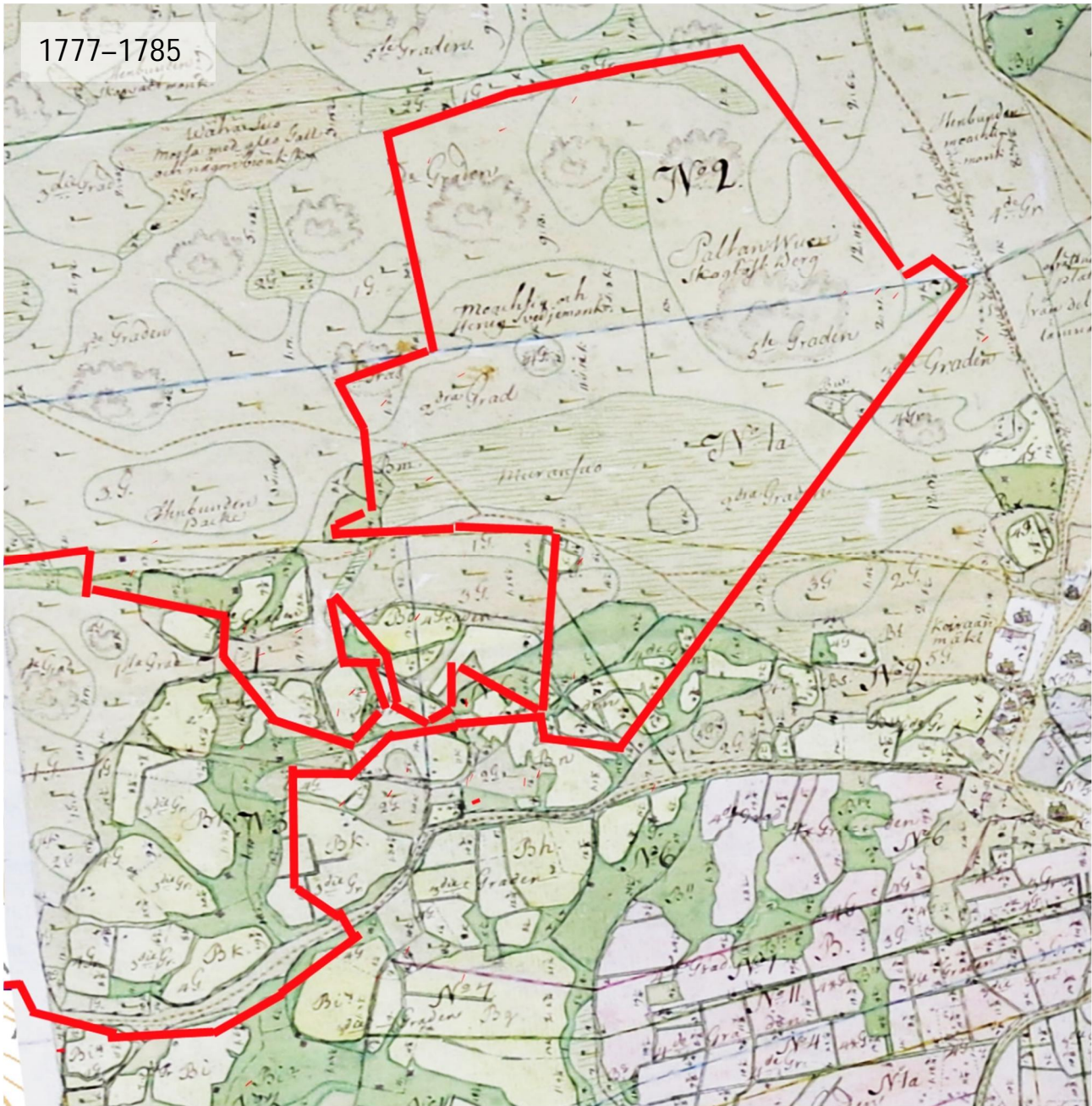
Selvitysalueen ja sen lähiympäristöjen rakentumista on havainnollistettu alla olevalla suuntaa antavalla rakennuskannan ikä -teemakartalla sekä sen jälkeisellä Maankäytön historiaa kartoilla -kuvaliitteellä.



Suuntaa antava kartta selvitysalueen kiinteistöjen päärakennusten iästä.

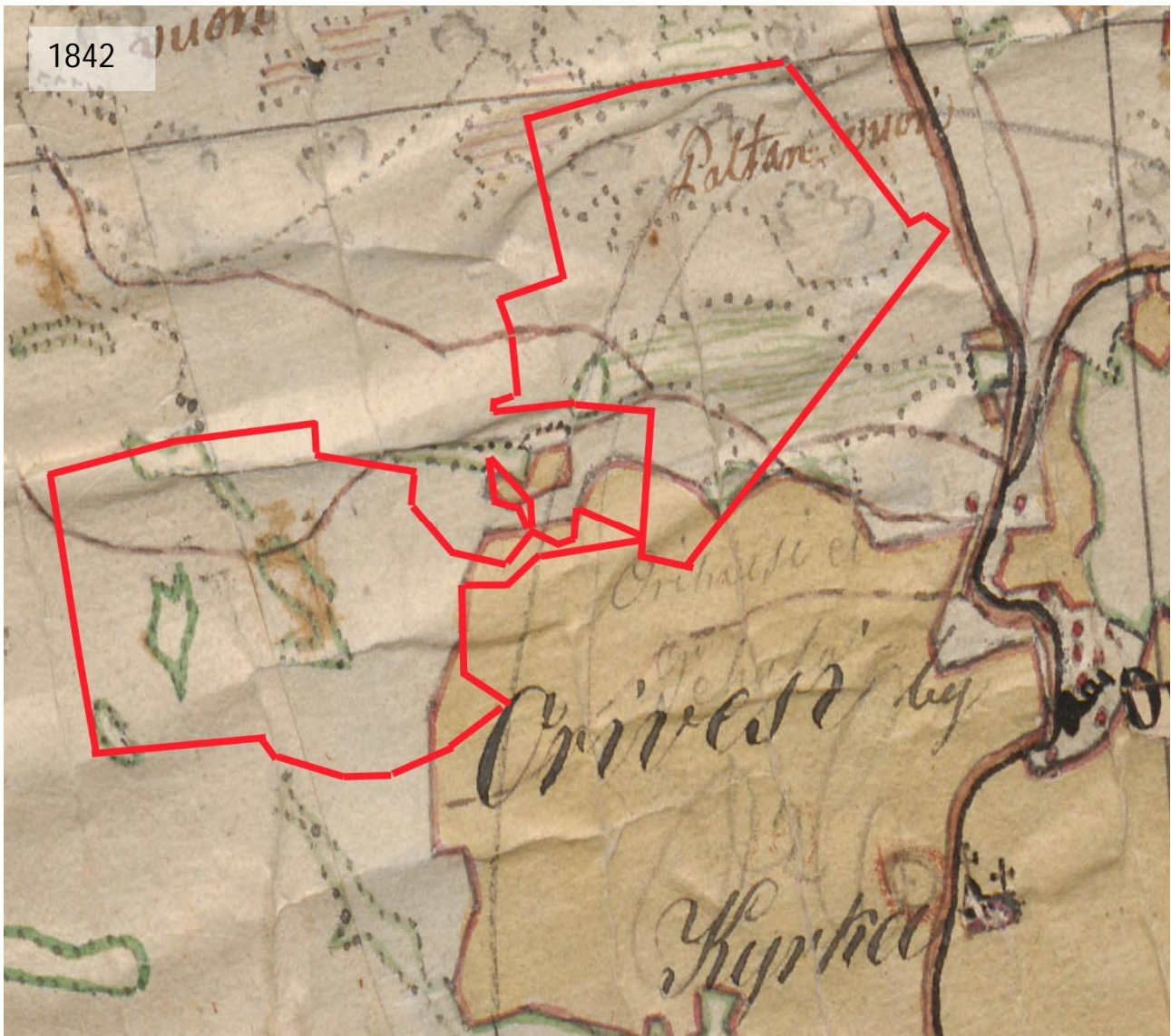
Kartta: Maanmittauslaitos, peruskartta.

Kuvaliite: Selvitysalueen maankäytön historiaa kartoilla



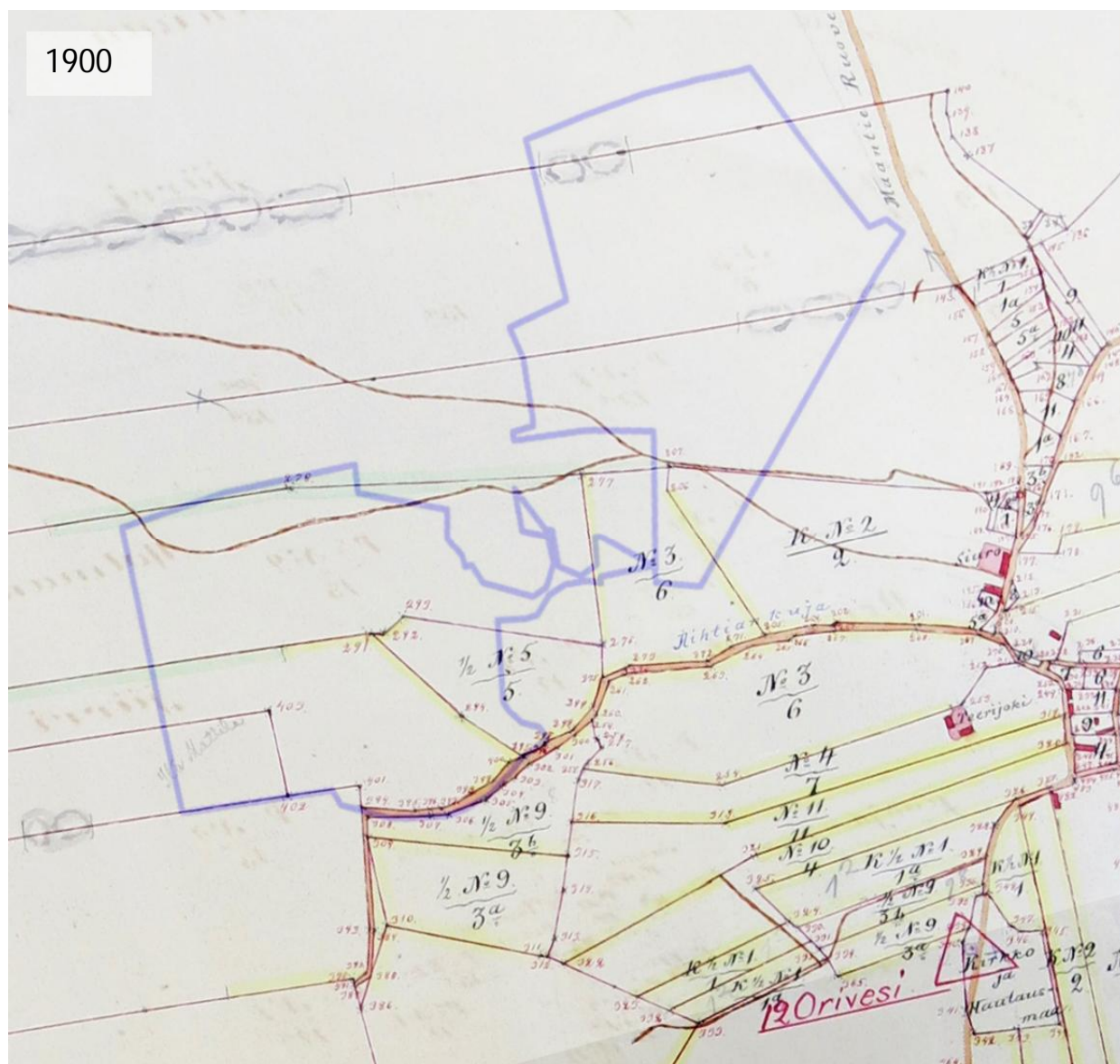
Oriveden kylällä suoritettiin isojako 1777–1785. Tuolloin piirretyn kartan mukaan selvitysalue (punainen rajaus) on ollut asumaton. Paltanvuoren metsäisen kukkulan länsipuolelle on merkitty kaskimaita ja eteläpuolelle suota. Suon etelä- ja lounaispuolella on pieniä peltotilkkuja ja ojanotkoissa vihreällä merkittyjä niittyjä. Aivan alueen eteläreunalla kulkee keskustasta länteen kurottuva Ahtiankuja, jonka loppupää selvitys alueella on nykyisin nimeltään Uutilantie. Mattilanpelto tien pohjoispuolella on jaettuna usean talon omistamiksi peltolänteiksi.

Karttaote: Oriveden kylän isojakokartta 1777–1785. Maanmittaushallituksen uudistusarkisto, Kansallisarkisto. Selvitysalueen rajaus: MH.



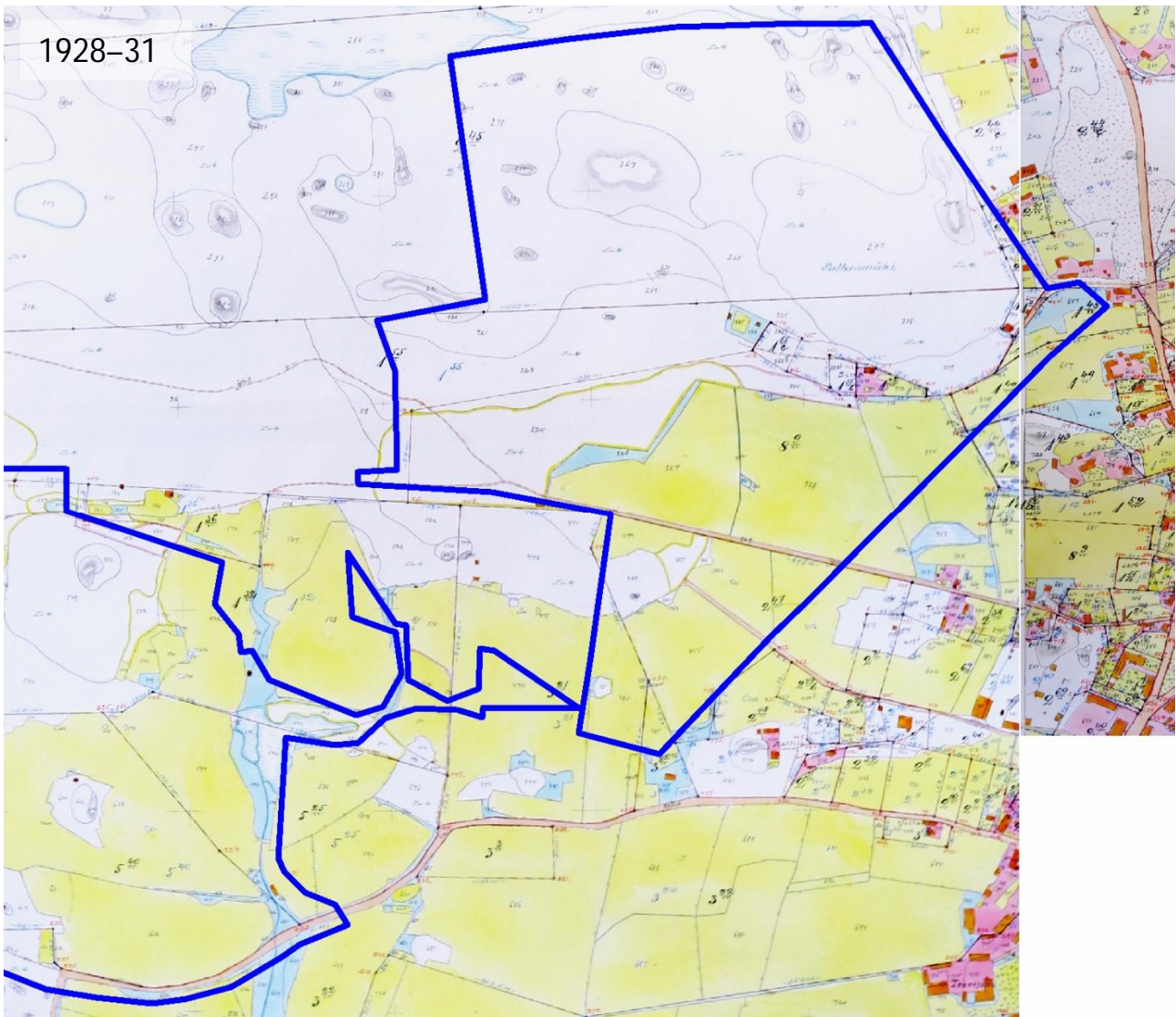
1841 laadittu pitäjänkartta on varsin suurpiirteinen, mutta siinäkin asutus on merkitty punaisilla täplillä kirkon pohjoispuolelle Oriveden nykyisen keskustan alueelle. Selvitysalue vaikuttaa edelleen asumattomalta ja pääosin metsäiseltä.

Karttaote: Pitäjänkartta 1842. Digitaaliarkisto <http://digi.narc.fi/digi/view.ka?kuid=6178481>. Selvitysalueen rajaus: MH.



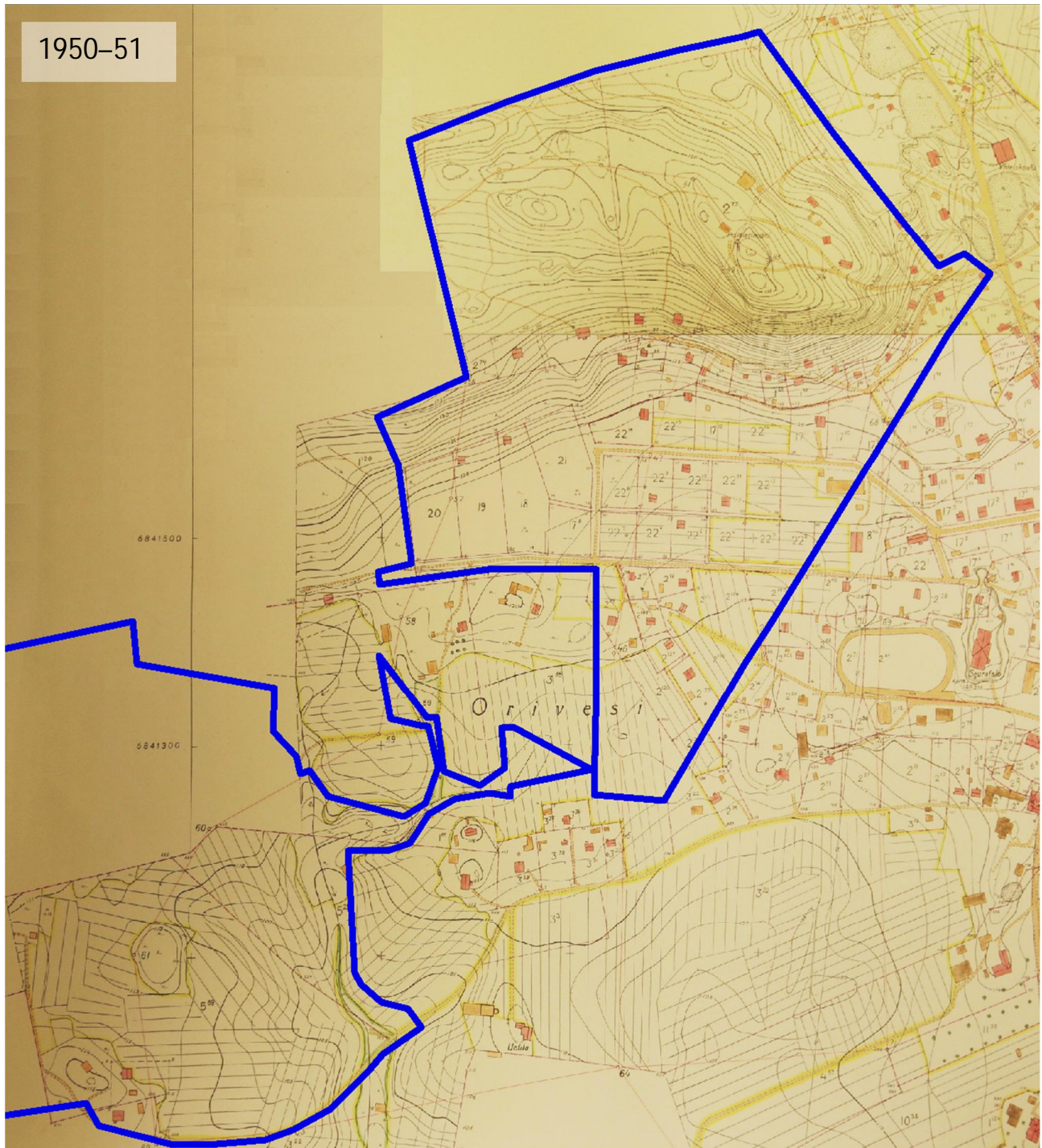
Isonjaon täydennystä varten on 1900 laadittu kartta, jossa selvitysalue on edelleen piirretty asumattomaksi. Karttaan näyttää kuitenkin piirretyn ainoastaan rakennukset ja kiinteistörajat, joihin on kohdistunut muutoksia, siksi se on varsin puutteellinen keskustan alueen rakennustenkin osalta. Selvitysalueella on tuolloin ollut jo asuinrakennuksia, kuten käy ilmi mm. Oriveden kirkonkylä; Ihmisiä ja elämää 1900-luvun alkupuoliskolla teoksessa julkaistusta muistitiedon varassa piirretystä 1800 ja 1900-lukujen taitteen Orivettä kuvaavasta kartasta. Uusjakokartalla selvitysalueen eteläreunalla kulkee edelleen Aiantie ja keskivaiheille on muodostunut polku nykyisen Hankaloilontien tuntumaan.

Karttaote: Oriveden kylän isonjaon täydennyskartta 1900. Maanmittaushallituksen uudistusarkisto, Kansallisarkisto. Selvitysalueen rajaus: MH.



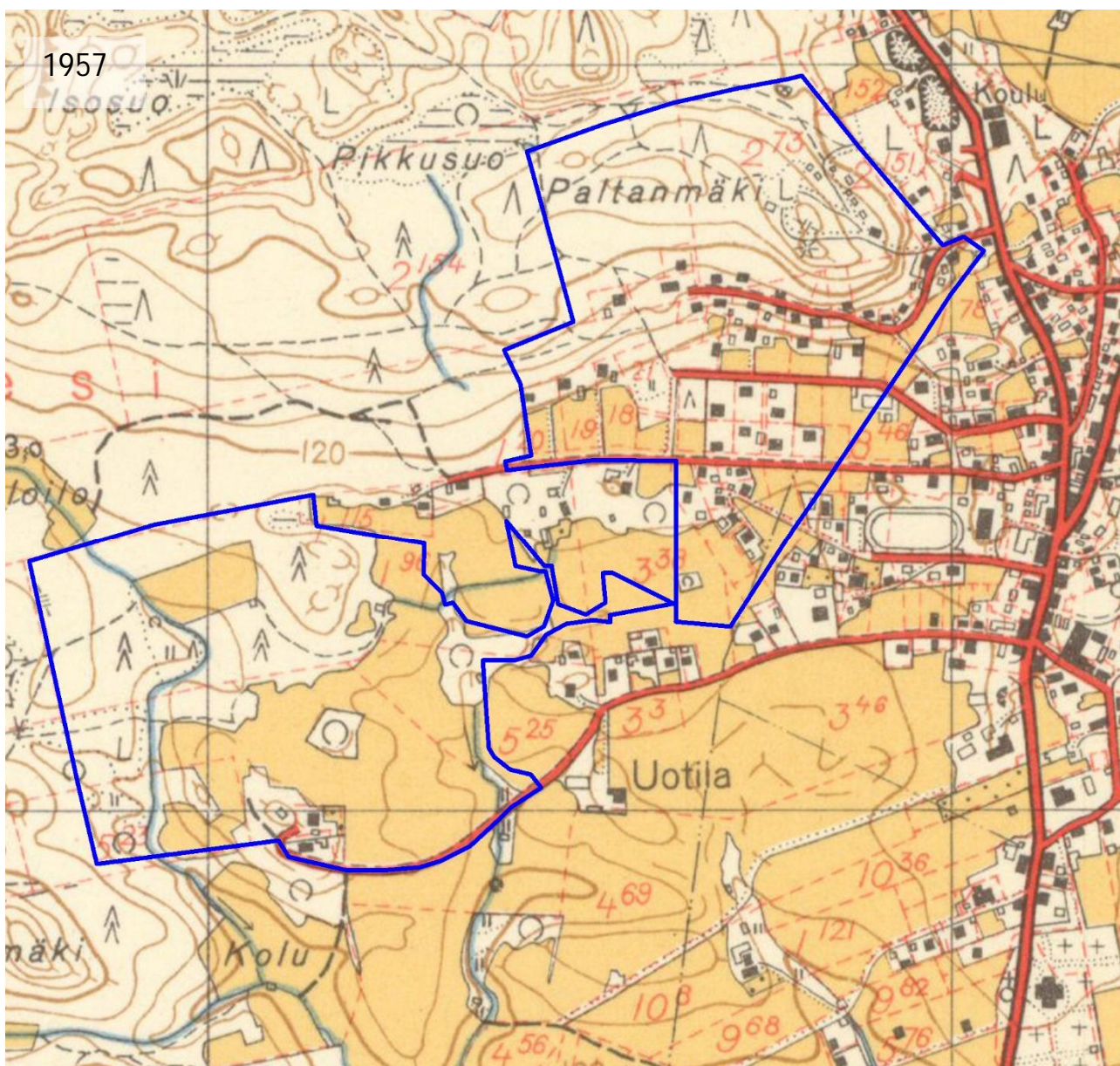
Oriveden kylän uusjako vahvistui 1936. Sitä varten 1928–31 laaditulla kartalla näkyvät selvitysalueen vanhimmat rakennukset, joista on säilynyt nykypäiviin ainoastaan Paltanmäen itäpuolella sijaitseva Haavisto (Paltanmäentie 4). Rinnetien eteläpuolelle on lohkottu neljä pientä kiinteistöä, joista Rinnetie 10 kohdalla on ilmeisesti pieni peltotilkku ja kaksi latoa ja nykyisen Rinnetie 2 kohdalla talo. Se on myöhemmin purettu ja sen tilalle rakennettu 1980–90-luvulla uusi asuinrakennus. Paltanmäen etäpuoliset suoalueet on raivattu pelloiksi ja niityiksi, joilla siellä täällä on pieniä latoja. Yksi lato on rakennettu alueen länsireunaan nykyisen Mattilanpellon kivikkoiseen peltosaarekkeeseen. Alueen keskelle, Hankaloilontien eteläpuolelle on muodostunut myöhemmin Urheilutien -nimisenä tunnettu tielinja.

Karttaote: Oriveden kylä uusjakokartta 1928–31. Maanmittaushallituksen uudistusarkisto, Kansallisarkisto. Selvitysalueen rajaus: MH.



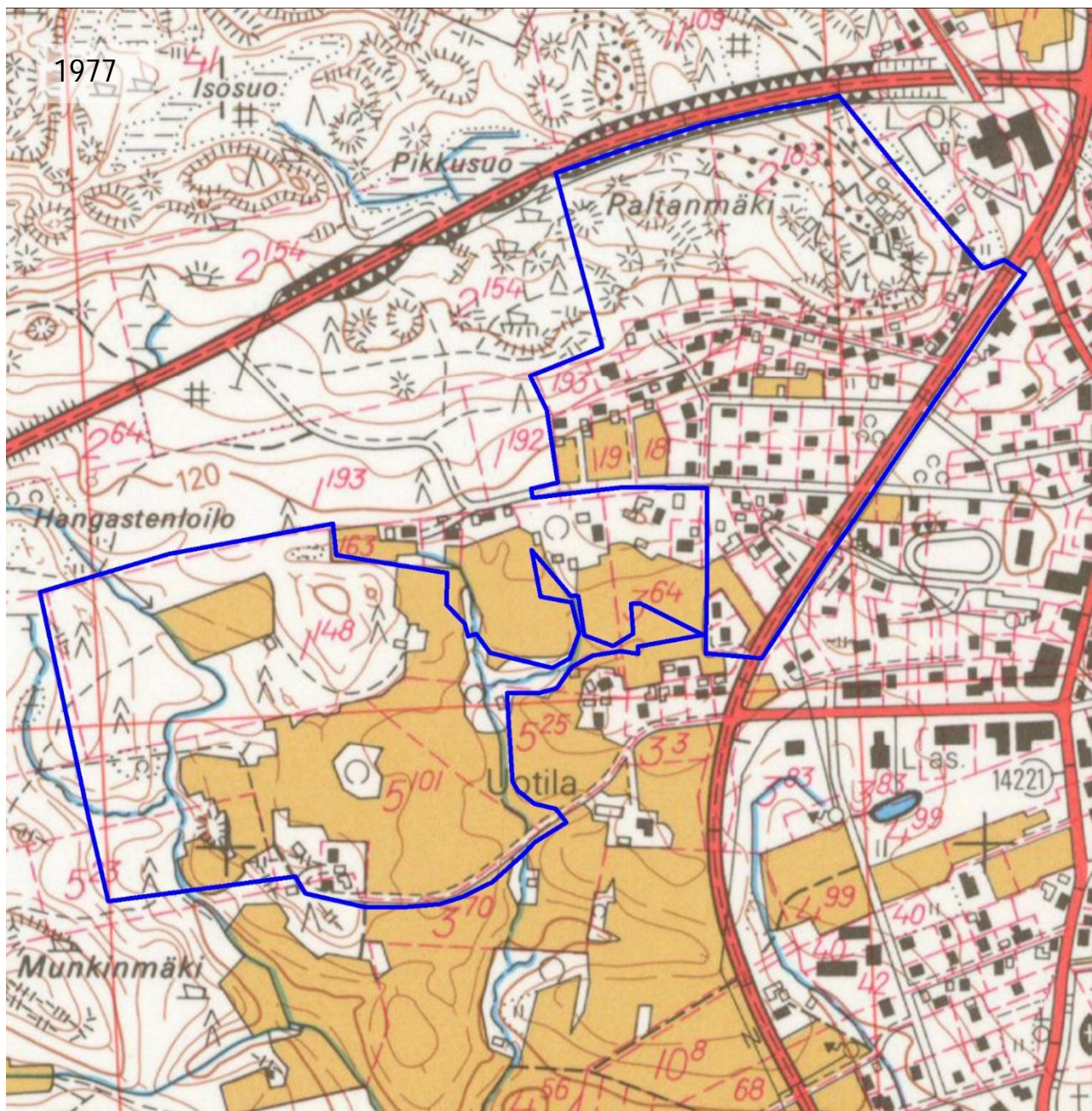
Oriveden ensimmäistä rakennussuunnitelmaa varten laadittiin kartta ilmakuvien perusteella vuosina 1950–51. Siinä näkyvät jo rakennettuina Uotilantien päässä sijaitsevat talot, Nykyisen Siurontien lähistön talot, suurin osa nykyisen Rinnetien varren taloista ja osa Santaojantien ja Hankaloilontien jälleenrakennuskauden taloista. Paltanmäelle on 1930-luvun lopulta alkaen siirretty vanhoja rakennuksia eri puolilta Orivettä ulkomuseoalueeksi.

Karttaote: Oriveden rakennussuunnitelma-alueen kartta 1950–51. Oriveden kaupungin arkisto. Selvitysalueen rajaus: MH.



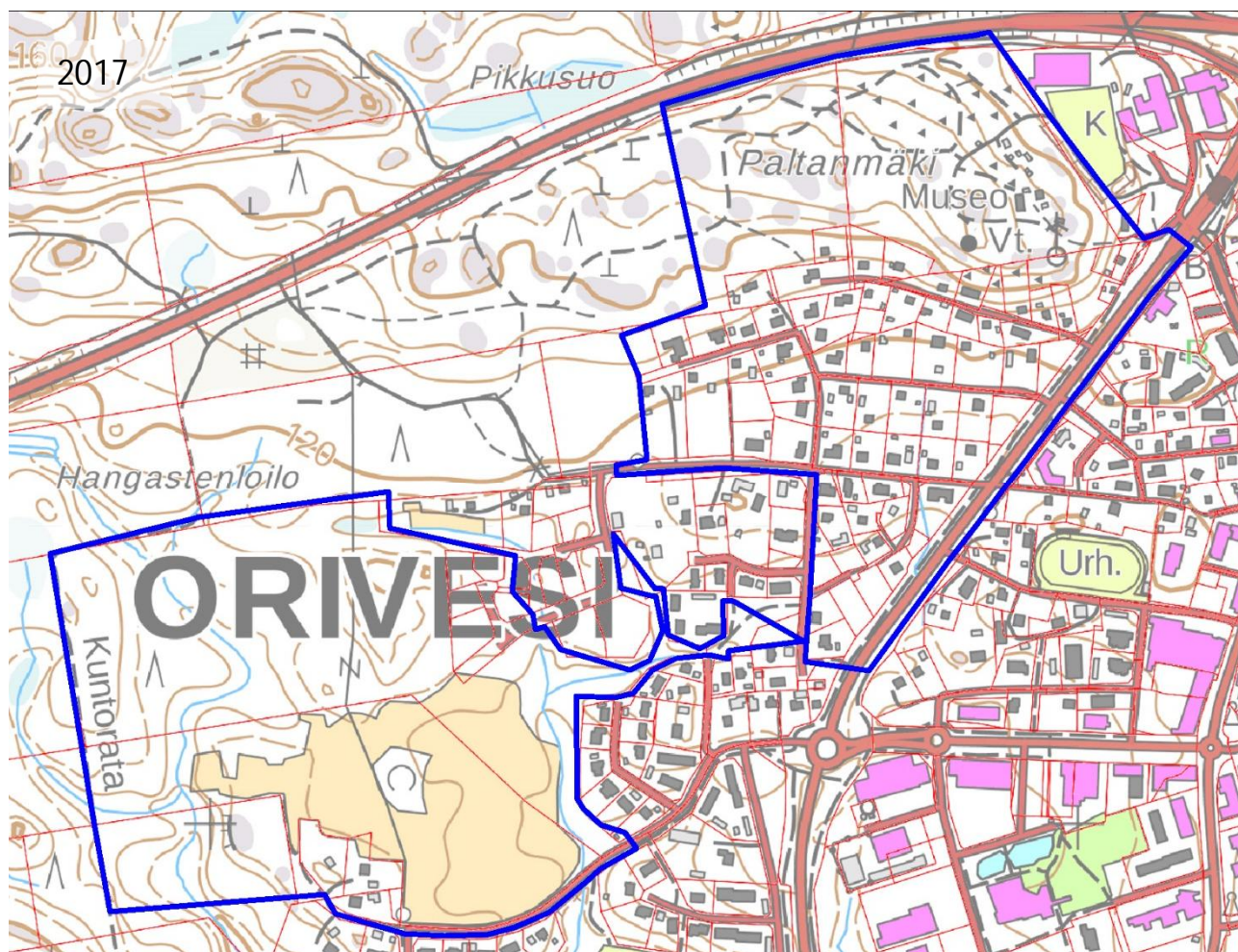
Vuoden 1957 peruskartalta näkyy, että selvitysalueella ja sen eteläpuolella on yhä paljon peltoa. Jopa 1940–50-luvulla rakennetuista tonteista osa on viljeltynä.

Karttaote: Maanmittauslaitoksen peruskartta 1957. Maanmittauslaitos, vanhat painetut kartat <http://vanhatpainetutkartat.maanmittauslaitos.fi/>. Selvitysalueen rajaus: MH.



Alueen ilmettä merkittävästi muuttaneet Tampereentie ja Orivedentie on rakennettu. Rakentaminen on tiivistynyt. Mm. Mäntytien varteen on rakennettu ensimmäiset talot. Paltanmäelle on ilmestynyt vesitorni ja siellä näky edelleen soitto- ja tanssilava museoalueen länsipuolella.

Karttaote: Maanmittauslaitoksen peruskartta 1977. Maanmittauslaitos, vanhat painetut kartat <http://vanhatpainetutkartat.maanmittauslaitos.fi/>. Selvitysalueen rajaus: MH.



Peltoalueet ovat kadonneet Uutilantien varressa sijaitsevaa Mattilanpeltoa lukuun ottamatta. Entisille pelto-alueille on rakennettu 1980–2010-luvuilla runsaasti uusia omakoti- ja rivitaloja. Orivedentien reunaan on hiljattain rakennettu kevyenliikenteenväylä.

Karttaote: Peruskartta ja kiinteistörajat. Maanmittauslaitos. Paikkatietoikkuna <http://www.paikkatietoikkuna.fi/>. Selvitysalueen rajaus: MH.

Rakennetun ympäristön arvot selvitysalueella

Paltanmäen asemakaava-alueella ei tehtyjen inventointien perusteella ole valtakunnallisesti tai maakunnallisesti merkittäviä kulttuuriympäristöjä tai maisema-alueita. Kattavaa paikallisen tason rakennusinventointia selvitysalueella ei ole aiemmin tehty, lukuun ottamatta Hankaloilontien eteläpuolta, missä on tehty inventointi 2008 Kolun ja Moisio-alueiden asemakaavaa varten. Tuon inventoinnin tietoja käytettiin hyödyksi ja päivitettiin nyt tehdyn selvityksen yhteydessä.

Kulttuurihistoriallinen arvo on laaja käsite, joka tarkoittaa, että jollakin kohteella on merkitystä yhteisön aineellisen tai henkisen kulttuuriperinnön ilmentymänä. Toisin sanoen, kohde kertoo jotain yhteisöstä, joka siinä ja sen ympärillä elää ja asuu, tai on aiemmin asunut, ja siksi sen säilyttäminen on toivottavaa.

Rakennetun ympäristön arvot jaetaan perinteisesti kolmeen ryhmään, joita ovat rakennushistorialliset arvot, historialliset arvot ja maisemalliset arvot. Jokaiseen ryhmään liittyy lisäksi lukuisa joukko alaryhmiä. Seuraavaksi esitellään lyhyesti selvitysalueella inventoiduissa kohteissa esiintyvät rakennetun ympäristön arvot.

Rakennusperinteisiä arvoja on rakennuksella, jonka alkuperäiset tai niitä vastaavat piirteet, muodot ja rakennusmateriaalit ovat säilyneet, ja joka edustaa tietyllä aikakaudella tai alueella leimallista rakentamisen tapaa.

Arkkitehtonisia arvoja on rakennuksella, joka on arkkitehdin suunnittelema, poikkeaa piirteiltään tai muoltaan aikansa tyyppillisestä rakentamisesta. Esim. Rinnetie 7.

Sivistyshistoriallisia arvoja on kansansivistämiseen tai kasvatukseen tähtäävillä paikoilla tai rakennuksilla, kuten kouluilla, päiväkodeilla, lastenkodeilla, opistoilla, museoilla. Esim. Paltanmäen museoalueella.

Sosiaalishistoriallisia arvoja on rakennuksella, rakennusparilla tai rakennusryhmällä, joka kertoo havainnollisesti niihin sijoitetuista toiminnoista, rakennusajan asumisen ja elämäntavasta tai joka on toiminut yhteisön tapaamispaikkana. Esim. samoihin aikoihin rakennettu asuin- ja piharakennuksen muodostama rakennuspari tai nuorison tapaamispaikkana toiminut Paltanmäki.

Maisemallisesti keskeinen sijainti/maisemallisesti merkittävä kohde kertoo rakennuksen tai muun kohteen sijaitsevan näkyvällä paikalla, kuten katujen tai teiden risteyksessä, vilkkaasti liikennöidyn tien varrella, ja siksi olevan erityisen merkittävä alueen kaupunkikuvassa. Sen säilyttäminen on toivottavaa, jotta maisema ei muutu. Esim. Orivedentien varren rakennukset.

Maisemakokonaisuuden voi muodostaa muutama rakennus tai suurempi rakennusryhmä, jotka yhtenäisyytensä, rakennustapansa tai muiden ominaisuuksiensa vuoksi ovat selkeästi erotettavissa ympäristöstään omaksi merkittäväksi kokonaisuudekseen. Esim. Paltanmäen museoalue.

Edellä mainittujen arvojen lisäksi on arvioitu inventoitujen kohteiden säilyneisyyttä, yhtenäisyyttä, kertovuutta, tyyppisyyttä, harvinaisuutta tai ainutlaatuisuutta. Säilyneisyydellä viitataan rakennusmateriaalien ja tyylipiirteiden säilymiseen alkuperäisinä tai niitä vastaavina, ei rakennusten kuntoon. Siten myös huonokuntoinen rakennus voi olla hyvin säilynyt ja kertoa erinomaisella tavalla aikansa rakentamisen tavasta, käytetyistä materiaaleista ja tyylipiirteistä.

Rakennusten säilyneisyyttä arvioitaessa on käytetty määritelmiä: erittäin hyvin / hyvin / pääosin / osittain alkuperäiset tai niitä vastaavat piirteet ja rakennusmateriaalit säilyttänyt rakennus. Ja pihoja arvioitaessa on käytetty määritelmiä: perinteinen piha / pääosin perinteinen piha / melko moderni piha / moderni piha.

Pihapiirejä on inventoinnissa arvioitu kokonaisuuksina. Tällöin asuinrakennuksen, mahdollisen piharakennuksen ja pihan piirteet sekä pihapiirin ja sen rakennusten maisemallinen sijainti vaikuttavat kaikki kohteen kulttuurihistoriallisen arvon määrittelyyn. Kunkin kohteen kulttuurihistorialliset ja maisemalliset arvot on mainittu raportin lopussa olevilla kohdekohtaisilla inventointikorteilla. Kohdekorteille on myös kirjattu toimenpidesuositukset muodossa "Kohteen kulttuurihistoriallisesti ja maisemallisesti arvokkaat piirteet, joiden säilyminen on tärkeää".

Yhteenveto ja toimenpidesuosituksukset

Paltanmäen asemakaava-alue on kehittynyt 1700-luvun lopun asumattomasta ja pääosin metsäisestä Oriveden kylän takamaasta kerrokselliseksi, eri aikakausien rakentamista edustavaksi pientaloalueeksi.

Alueen historiallisesta maankäytöstä kertovia, nykypäiviin säilyneitä piirteitä ovat:

- Aihtiankujan, nykyisen Uotilantien, vähintään 1700-luvun lopulla muodostunut tielinja
- Vähintään isonjaon ajoista asti, 1700-luvun lopulta, viljeltyinä ollut Mattilanpelto Uotilantien varressa
- Jakokuntien välinen, todennäköisesti 1700-luvulla pystytetty rajakivi Paltanmäellä (ks. arkeologinen inventointi)
- Keinukallio, kalliohakkaukset ja soitto- ja tanssilavan perustukset Paltanmäellä, jotka kertovat alueen olleen nuorison vapaa-ajanviettopaikka ainakin 1800-luvun lopulta alkaen (ks. arkeologinen inventointi)
- Alueen vanhin, 1800-luvun lopussa rakennettu asuinrakennus, Paltanmäentie 4
- Paltanmäen 1930-luvun lopussa perustettu museoalue
- Alueen 1930-luvulla rakennetut pihapiirit (5 kpl)
- Alueen 1940–50-luvuilla rakennetut, tyypilliset jälleenrakennuskauden pihapiirit (28 kpl)
- Alueen muut 1950-luvulla rakennetut rakennushistoriallisesti, arkkitehtonisesti tai maisemallisesti arvokkaat pihapiirit (3 kpl)
- Kaupunkikuvaltaan yhtenäinen jälleenrakennuskauden talojen alue Rinnetien, Santaojantien ja Hankaloilontien varsilla (arvoalue)

Alueen maisemallisesti merkittäviä näkymiä ovat:

- Näkymä Paltanmäeltä Oriveden keskustaan ja Oriselälle
- Näkymä urheilukentältä Paltanmäen museoalueelle
- Näkymä Orivedentieltä ja Paltanmäen eteläpuoliselta omakotialueelta Paltanmäen museoalueen tuulimyllylle ja vastaavasti tuulimyllyltä etelään
- Vaakasuuntainen Hankaloilontien ja Koivulehdontien pitkä katunäkymä

Inventoinnin tuloksena määritellyt kulttuurihistorialliset ja maisemalliset arvot on koottu sivun 22 tiivistelmäkartalle. Näiden piirteiden säilyminen on alueen kaupunkikuvalla tärkeää.

Säilyneistä vanhoista tielinjoista Aihtiankujan, selvitysalueella nykyiseltä nimeltään Uotilantien, tielinja tulisi säilyttää nykyisellään, melko kapeana ja sen mutkien ja mäkien maastoa mukailevina. Mikäli mahdollista, Mattilanpelto peltosaarekkeineen ja katajineen tai ainakin osa siitä tulisi säilyttää rakentamattomana. Alueen tärkeät näkymät tulisi säilyttää ja pitää liiasta kasvillisuudesta avoimina.

Inventoitujen pihapiirien rakennuskanta on peräisin 1800-luvun lopun ja 1950-luvun väliseltä ajalta. Inventoinnissa huomioitujen rakennusten ja niiden muodostamien pihapiirien säilyminen on tärkeää kulttuurihistoriallisten ja maisemallisten arvojen säilymisen kannalta. Erityisen tärkeää on alueen vanhimpien tai muuten kulttuurihistoriallisesti merkittävien (kartoille punaisella merkittyjen) kohteiden ja niillä sijaitsevien rakennusten säilyminen.

Ilmeeltään yhtenäisellä jälleenrakennuskauden talojen muodostamalla arvoalueella tulisi pyrkiä säilyttämään alueen yleisilme, joka muodostuu seuraavista piirteistä:

- Pääosin 1940–50-luvulla rakennettu rakennuskanta.
- Rakennusten ajalle tyypilliset muodot, tyylipiirteet ja alkuperäiset tai niitä vastaavat rakennusmateriaalit: selkeä noppamainen runkomuoto, pelkistetty ilme, saumapellillä, huovalla tai betonitiilillä katettu satulakatto, yhtenäinen pystypeiterimoitettu, vaakalaudoitettu tai rapattu julkisivu, julkisivujen säännöllinen aukotus, 2- ja 3-jakoiset ikkunat, pulpetti- tai satulakattoinen sisäänkäyntikuisti.
- Pienehköt puurakenteiset piharakennukset.
- Väljät, suhteellisen avoimet, nurmipintaiset, puutarhamaiset tontit, hiekkapintaiset ajotiet

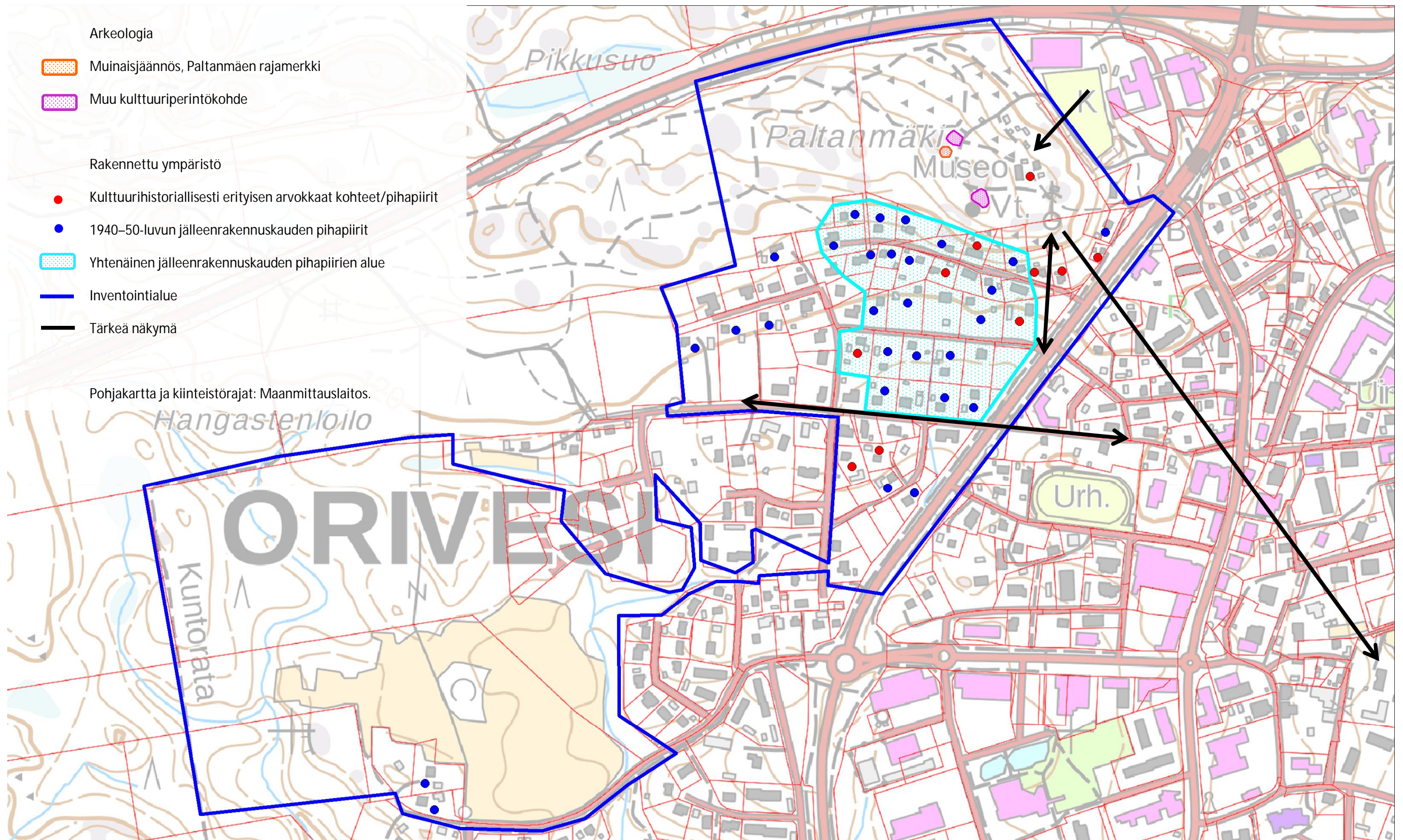
Laajaa uudisrakentamista tulisi arvoalueen sisällä välttää ja muutokset suunnitella huolellisesti alueen ilme, säilyneet historialliset piirteet ja olemassa olevan rakennuskannan mittakaava huomioiden.

Selvitysalueen rakennuskanta on yleisilmeeltään pienimittakaavaista ja korkeintaan puolitoistakerroksista. Täydennysrakentamisen tulisi noudatella alueen vallitsevaa rakentamisen tapaa ja mittakaavaa, ja siten olla pientalovaltaista, korkeintaan kaksikerroksista. Uudisrakentamista ei tule sijoittaa inventoinnissa arvokkaiksi todettujen rakennusten, tai pihapiirien läheisyyteen siten, että ne kilpailevat vanhan rakennuksen tai pihapiirin aseman ja luonteen kanssa. Uudisrakentamisella ei myöskään tule peittää arvokkaiksi todettuja rakennuksia tai pihapiirejä tai avoimia näkymiä.



Maisema Paltanmäeltä Oriveden keskusta ja Oriselälle.

Selvitysalueen kulttuurihistorialliset arvot



Lähteet

Selvitykset ja inventoinnit

Hankaloilontie 16, rakennusinventointi. Kati Kivelä, KSOY 2008.

Kolun alueen kulttuuriympäristöinventointi 2008. Hankaloilontien eteläpuoli. Teivas, Kivelä & Konola, KSOY Arkkitehtuuria 2008.

Kumpuja ja kivinavettoja. Oriveden kulttuuriympäristöohjelma. Eija Teivas. Oriveden kaupunki 2003. 154 s. (Vapriikki 34.5 TEI)

Lehdistö-Varikko-Oriahde asemakaava-alueen rakennetun ympäristön inventointi. Kulttuuriympäristöpalvelut Heiskanen & Luoto Oy 2014.

Oripohja-Sukkavarras-Puistolanrinne ja Lehdistö-Varikko-Oriahde. Asemakaava-alueen arkeologinen inventointi. Tiina Vasko, Pirkanmaan maakuntamuseo 2012.

Oriveden Kössinpellon asemakaava-alueen arkeologinen inventointi. Kirsi Luoto, Pirkanmaan maakuntamuseo 2009.

Oriveden Keskustien länsipuolisen alueen rakennetun kulttuuriympäristön selvitys. Kristiina Kokko, Osuus-kunta Työjuhdat 2013.

Oriveden vanha kyläkeskusta, Kulttuuriympäristön ominaispiirteet, inventointi. Minna Halonen, Arkkitehti-toimisto Eija Teivas 2005.

Orivesi, Arkeologinen perusinventointi. Jouko Pukkila, Pirkanmaan maakuntamuseo 2003.

Pirkanmaan historiallisesti merkittävät tiet, Karttaselvitys. Kalle Luoto, Pirkanmaan maakuntamuseo 2011.

Pirkanmaan kulttuurihistorialliset kohteet. Julkaisu B 174. Tampereen seutukaavaliitto 1990. Tampere 1990.

Rakennettu kulttuuriympäristö, Valtakunnallisesti merkittävät kulttuurihistorialliset ympäristöt, Museovirasto ja ympäristöministeriö, 1993.

Valtakunnallisesti merkittävät rakennetut kulttuuriympäristöt, valtio-neuvosto 2009.

Kirjallisuus

Kotiseutumme Aitolahti-Längelmäki-Orivesi-Teisko 2002.

Lehtonen, Antti, Lisiä vanhan Oriveden historiaan eli Wanhan Orihveden vähähistoria. 2006.

Längelmäveden seudun historia. 1, Oriveden historia 1. Eräjärven, Kangasalan, Kuhmalahden, Längelmäen, Oriveden & Sahalahden kunnat 1949.

Längelmäveden seudun historia. Oriveden historia II. Oriveden kunta 1954.

Oriveden kirkonkylä, ihmisiä ja elämää 1900-luvun alkupuoliskolla. toim. Eerola, Juhani ja Aronen, Yrjö. Oriveden Kotiseutuyhdistys 2014.

Oriveden pitäjän 400-vuotisjuhlien juhla-julkaisu. Oriveden pitäjä 1949.

Perinnealbumi. Pirkanmaa 1. Perinnetieto 1985.

Pirkanmaan historia. Rasila, Viljo. Kotiseutusarja, osa 4. Pirkanmaan liitto, julkaisu B 12. Tampere, 1999.

Historialliset kartat

Maakirjakartta 1634. Jyväskylän yliopiston julkaisuarkisto, Historialliset kartat

https://jyx.jyu.fi/dspace/bitstream/handle/123456789/16204/a1_232~1.jpg?sequence=1

Uudistuskartat ja -asiakirjat: isojako, yhteismaiden jako, isonjaon täydennys, uusjako. Maanmittaushallituksen uudistusarkisto, Kansallisarkisto.

Pitäjänsuunnitelma 1842. Digitaaliarkisto <http://digi.narc.fi/digi/view.ka?kuid=6178481>

Oriveden rakennussuunnitelma-alueen kartta 1950-51. Oriveden kaupungin arkisto.

Maanmittauslaitoksen peruskartat 1957, 1977, 1986. Maanmittauslaitos, vanhat painetut kartat <http://vanhatpainetutkartat.maanmittauslaitos.fi/>

Asemakaavat. Oriveden kaupunki.

Ajantasakartat ja ilmakuvat

Peruskartta ja taustakarttasarja. Maanmittauslaitos. Paikkatietoikkuna <http://www.paikkatietoikkuna.fi/>

Kantakartta. Oriveden kaupunki.

Ortoilmakuvat. Maanmittauslaitos, Paikkatietoikkuna, karttaikkuna.

Muut lähteet

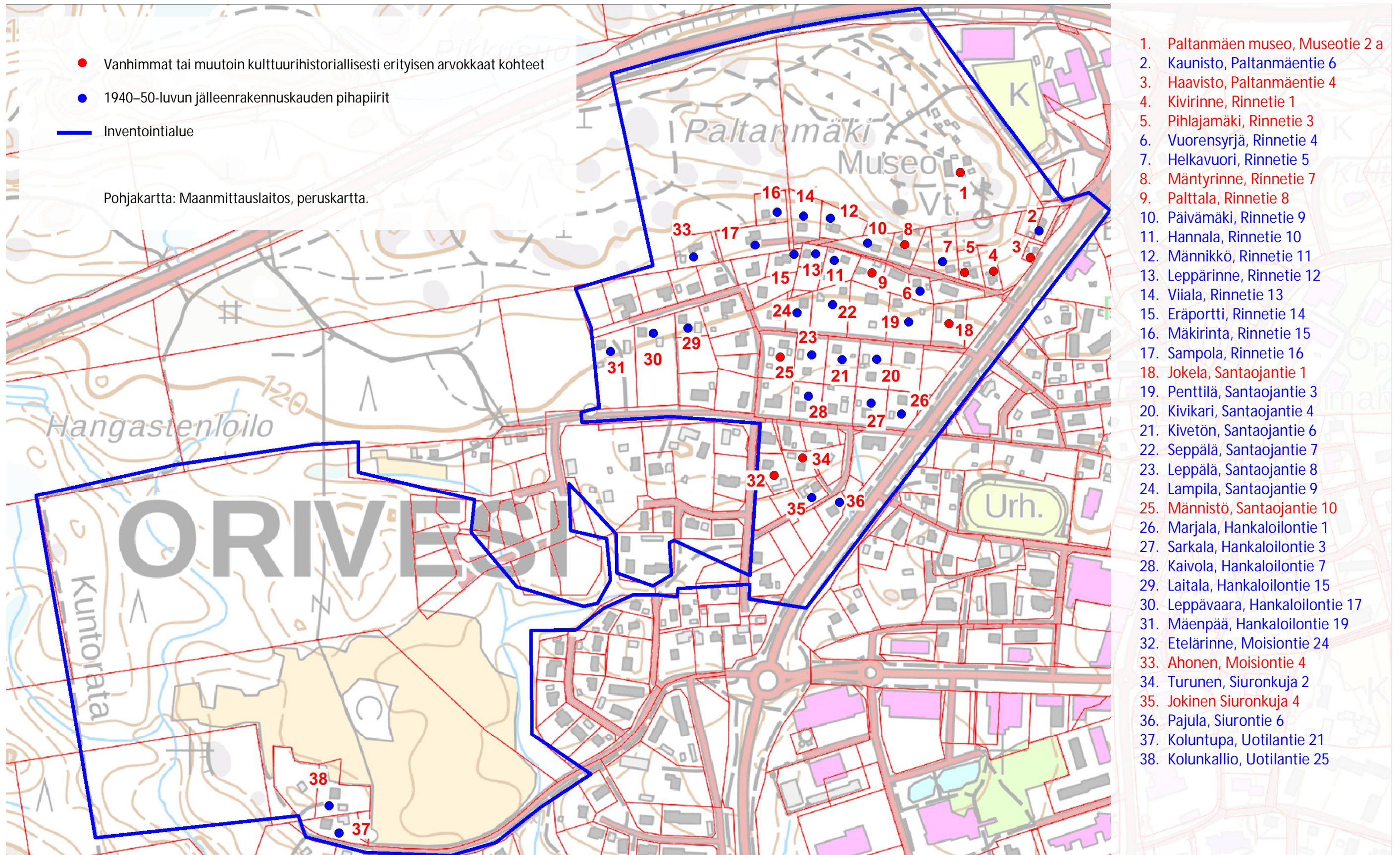
Kiinteistötietojärjestelmä (KTJ).

Muinaisjäännösrekisteri. Museovirasto. <http://kulttuuriymparisto.nba.fi/netsovellus/rekisteriportaali/>

Suulliset lähteet

Inventoinnin kenttätöiden yhteydessä haastatellut alueen asukkaat.

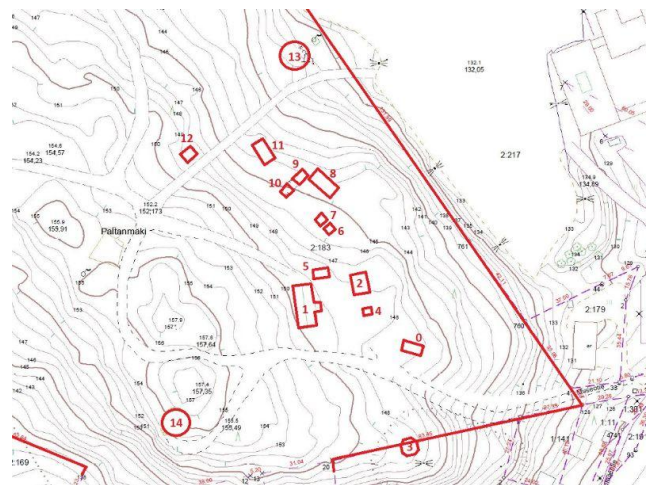
Karttaliite 1: Inventoidut rakennetun ympäristön kohteet/ pihapiirit



Liite 2: Inventointikortit / kohdeinventointitiedot Inventoidut kohteet 1-38

Rakennetun ympäristön kohde Museotie 2 A , 2017/0001

KYY 257 : 22 Paltanmäen kotiseutumuseon rakennuksia etelästä Miiä Hinnerichsen 05.05.2017



Karttaote, jolle on numeroitu Paltanmäen rakennukset. Pohjakartta: Oriveden kaupunki

Nimi	Paltanmäen museo
Inventointinumero	2017/0001
Kunta	Orivesi
Kiinteistötunnus	562-413-2-183
Osoite	Museotie 2 A
Kohdetyyppi	kulttuuri
Rakennusten lukumäärä	13
Inventointipäivämäärä	05.05.2017

Kuvaus

Paltanmäen museo sijaitsee Orivedentien ja Tampereentien väliin jäävällä korkealla kallioisella ja kivisellä mäellä. Kotiseutumuseoon kuuluu 13 paikalle siirrettyä puurakennusta sekä 1999 rakennettu perinnekorsu. Lisäksi samalla kiinteistöllä sijaitsee 1950-60-luvuilla rakennettu vesitorni.

Historia

Kiinteistö on nimeltään Paltanmäen museo, ja se on kiinteistörekisterin mukaan jaettu 1937 Paltanmäki-nimisestä kiinteistöstä, joka puolestaan on erotettu Oriveden kylän Siuron kantatilasta 1925.

Paltanmäki on ainakin 1800-luvun loppupuolelta lähtien ollut nuorison kokoontumispaikka. 1880-luvulla mäelle rakennettiin esiintymislava, jota ilmeisesti myöhemmin laajennettiin tanssilavaksi. Korkeimmalla kohdalla, sijaitsevalle tasaisella kalliolla oli 1920-luvulla aisakeinu, jonka luona nuoriso vietti aikaa etenkin keväisin ja kesäisin.

Oriveden kotiseutuyhdistys ry on perustettu 1932 Oriveden museoyhdistys nimisenä. Vesivalon perikunta lahjoitti kiinteistön, noin 6 ha, museoyhdistykselle ulkomuseoalueeksi. Museorakennukset on siirretty mäelle eripuolilta Orivettä 1930-luvun lopun ja 1970-luvun aikana. Rakennukset ja niiden esineistö kuvaavat paikkakunnan elämää 1800-luvun puolivälistä 1900-luvun alkuun.

Vesitorni on rakennettu Keinukallion tuntumaan museoalueen lounaispuolelle 1950-60-luvuilla ja Perinnekorsu on sen pohjoispuolelle 1999. Kiinteistön pohjoisreunalla kulkeva kuntorata ja metsäpolut ovat ulkoilijoiden ja koululaisten ahkerassa käytössä.

Ympäristö ja pihapiiri

Paltanmäen museon pohjoispuolella kallioleikkauksessa kulkee Tampereentie, koillispuolella on jäähalli, koulu ja hiekkapintainen urheilukenttä, eteläpuolella omakotitalojen tontteja ja länsipuolella metsää, jossa kulkee kuntorata.

Kiinteistö on pääosin luonnontilaista mäntymetsää, jossa keväällä 2017 on tehty harvennushakkuita. Hakkuut ovat avanneet maisemia museoalueelle koillisesta ja näkymiä Oriveden keskustaan ja aina Oriselälle asti.

Museorakennusten ympärillä kasvaa vähän puutarhakasvillisuutta. Museoalueen länsipuolella on 1700-luvun rajamerkki ja tanssilavan perustuksia, jotka on huomioitu tarkemmin selvityksen osassa 1.

Kirjalliset lähteet

Paltanmäen kotiseutumuseon esite.

Kulttuurihistorialliset arvot

Rakennushistoriallinen arvo	rakennusperinteinen
Historiallinen arvo	sivistyshistoria sosiaalishistoria
Ympäristöarvo	maisemakokonaisuus maisemallisesti keskeinen sijainti
Arvojen perustelu	Oriveteläisten vapaa-ajanviettopaikkana ainakin 1800-luvun lopulta alkaen toiminut mäki, jolla on sijainnut soittopaviljonki, tanssilava ja keinu sekä 1930-luvun lopulta lähtien Paltanmäen ulkomuseoalue. Lisäksi alueella on ahkerassa käytössä oleva ulkoilureitti. Museon toiminta mäellä jatkuu edelleen. Museorakennukset muodostavat maisemallisesti merkittävän kokonaisuuden. Tuulimyllyllä on näkyvän sijaintinsa vuoksi erityistä maisemallista merkitystä. Kulttuurihistoriallisesti erittäin merkittävä kohde.
Toimenpidesuosituks	Kohteen kulttuurihistoriallisesti ja maisemallisesti arvokkaat piirteet, joiden säilyminen on tärkeää: Kotiseutumuseon rakennusten muodostaman eheän ja maisemallisesti merkittävän kokonaisuuden säilyminen Näkymien säilyminen koillisesta kotiseutumuseolle, tuulimyllyltä Oriveden keskustaan ja Oriselälle sekä Orivedentielle ja eteläpuoliselta omakotialueelta tuulimyllylle. Alueen säilyminen virkistys-, kulttuuri- ja vapaa-ajanviettopaikkana



KYY 4 : 65 Paltanmäen kotiseutumuseolle vievä polku.

Vasemmalla maitoaitta ja vilja- ja juoma-aitta, ylhäällä vierastupa ja pariaitan takaseinä. Miinu Mäkelä 08.08.2010

Rakennukset

Rakennetun ympäristön kohteeseen liittyvät rakennukset on listattu seuraavalta sivulta alkaen

Museonhoitajan mökki , 0

*Museonhoitajan mökki lounaasta
Miia Hinnerichsen 5.5.2017*

Nimi	Museonhoitajan mökki
Rakennusnumero	0
Kiinteistötunnus	562-413-2-183
Osoite	Museotie 2 a
Nykyinen käyttö	museo
Alkuperäinen käyttö	varastointi
Rungon muoto	suorakaide
Perustus	luonnonkivi - kylmämuuraus
Runko	hirsi
Katemateriaali	huopa -saumattu
Katon muoto	satula
Kuisti	avokuisti
Kuistin kattomuoto	pulpettikatto

Kuvaus ja historia

Rakennus on siirretty Paltanmäen kotiseutumuseon alueelle 1970-luvun alussa museonhoitajan mökiksi. Se on koottu Pölkkyksen vanhasta viljavarastosta saaduista hirsistä. Samalla paikalla oli aiemmin 1934 mäelle siirretty Tupala, joka paloi 1972. Rakennus muistuttaa hieman 1890-1910-luvun itsellismökkejä, mutta siirrettynä ja toisesta rakennuksesta muokattuna sillä ei ole erityisiä rakennushistoriallisia arvoja. Rakennus on osa kotiseutumuseon kokonaisuutta.

Kulttuurihistorialliset arvot

Historiallinen arvo	sivistyshistoria
Arvojen perustelu	ks. kohteen arvojen perustelu

Kahilaniemi , asuinrakennus - muu , 01



Kahilaniemi idästä
Mia Hinnerichsen 5.5.2017

Nimi	Kahilaniemi
Rakennustyyppi	asuinrakennus - muu
Rakennusnumero	01
Kiinteistötunnus	562-413-2-183
Osoite	Museotie 2 a
Nykyinen käyttö	museo
Alkuperäinen käyttö	asuintoiminnot
Rakentamisaajan tarkkuus	vuosikymmen
Rakentamisaajan luku	1850
Rakentamisaajan selite	vanhin osa 1850-luvulta
Rungon muoto	suorakaide
Perustus	nurkkakivet
Runko	hirsi
Katemateriaali	huopa -kolmiorima
Katon muoto	satula
Kuisti	avokuisti
Kuistin kattomuoto	satulakatto

Kuvaus ja historia

Paltanmäen kotiseutumuseon päärakennus, joka on siirretty mäelle Oriveden Enokunnasta 1963. Rakennuksen vanhin osa, pirtti ja kamari, ovat 1850-luvulta. 1880-luvulla rakennusta on jatkettu päädystä isännän ja emännäkamareilla ja salituvalla. Rakennuksessa on säilynyt osia ja piirteitä 1850-luvulta lähtien. Siirtämisestä huolimatta se kertoo rakentamisen, asumisen ja elämisen tavasta 1850-luvulta 1800-luvun lopulle. Rakennus on olennainen osa kotiseutumuseon kokonaisuutta.

Kulttuurihistorialliset arvot

Rakennushistoriallinen arvo	rakennusperinteinen
Historiallinen arvo	sivistyshistoria
Arvojen perustelu	ks. kohteen arvojen perustelu

Helander , asuinrakennus - muu , 02

*Helander lounaasta
Mia Hinnerichsen 5.5.2017*

Nimi	Helander
Rakennustyyppi	asuinrakennus - muu
Rakennusnumero	02
Kiinteistötunnus	562-413-2-183
Osoite	Museotie 2 a
Nykyinen käyttö	museo
Alkuperäinen käyttö	asuintoiminnot
Rungon muoto	suorakaide
Perustus	nurkkakivet
Runko	hirsi
Katemateriaali	huopa -saumattu
Katon muoto	satula

Kuvaus ja historia

Rakennus on siirretty Paltanmäen kotiseutumuseolle Oriveden keskustasta, Kössin raitilta 1937. Rakennus on toiminut vierastupana, lakkitehtaana, korkoverstaana ja kentätehtaana. Rakennuksessa on säilynyt osia ja piirteitä 1800-luvun lopulta. Siirtämisestä huolimatta se kertoo rakentamisen tavasta 1800-luvun lopulla. Rakennus on olennainen osa kotiseutumuseon kokonaisuutta.

Kulttuurihistorialliset arvot

Rakennushistoriallinen arvo	rakennusperinteinen
Historiallinen arvo	sivistyshistoria
Arvojen perustelu	ks. kohteen arvojen perustelu

Tuulimylly , tuulimylly , 03



*Tuulimylly idästä
Mia Hinnerichsen 5.5.2017*


Nimi	Tuulimylly
Rakennustyyppi	tuulimylly
Rakennusnumero	03
Kiinteistötunnus	562-413-2-183
Osoite	Museotie 2 a
Nykyinen käyttö	museo
Alkuperäinen käyttö	muu käyttö
Rakentamisaajan tarkkuus	vuosi
Rakentamisaajan luku	1845
Perustus	nurkkakivet
Runko	rankorakenne
Vuoraus	pystylauta-peiterimoitettu
Katemateriaali	lauta
Katon muoto	muu

Kuvaus ja historia

Tuulimylly on rakennettu 1845. Sen on vuonna 1936 lahjoittanut museolle Juho Mattila. Mylly siirrettiin Päilahdesta Paltanmäelle 1937. Mylly on malliltaan ns. mamsellimylly. Siinä on tuulihäntä, jolla siivet käännetään tuulen suuntaan paremman tehon saamiseksi. Myllyn ulkovuoraus on uusittu vanhan mallin mukaan 1992 ja siivet 1995. Siirtämisestä huolimatta se kertoo rakentamisen tavasta 1800-luvun puolivälissä. Rakennus on olennainen osa kotiseutumuseon kokonaisuutta. Tuulimylly sijaitsee Paltanmäen kaakkoiskulmalla, melko avoimella kalliolla, josta se näkyy vilkkaasti liikennöidylle Orivedentielle sekä eteläpuolisille asuinalueen kaduille.

Kulttuurihistorialliset arvot

Rakennushistoriallinen arvo	rakennusperinteinen
Historiallinen arvo	sivistyshistoria taloushistoria
Ympäristöarvo	maisemallisesti keskeinen sijainti
Arvojen perustelu	ks. kohteen arvojen perustelu

Tyttöjen aitta , aitta , 04

*Tyttöjen aitta lounaasta
Mia Hinnerichsen 5.5.2017*

Nimi	Tyttöjen aitta
Rakennustyyppi	aitta
Rakennusnumero	04
Kiinteistötunnus	562-413-2-183
Osoite	Museotie 2 a
Nykyinen käyttö	museo
Alkuperäinen käyttö	varastointi
Rakentamisaajan tarkkuus	vuosisata
Rakentamisaajan luku	1700
Rakentamisaajan selite	1700-luvun alkupuoli
Rungon muoto	suorakaide
Perustus	nurkkakivet
Runko	hirsi
Katemateriaali	päre
Katon muoto	satula

Kuvaus ja historia

Rakennus on siirretty Paltanmäen kotiseutumuseolle Oriveden Pitkäjärven Natukalta. Aitta on kesäisin toiminut talon tyttäreiden nukkumapaikkana ja siksi sijoitettu pihapiiriin sisäänkäynti päärakennukseen päin, jotta emännän oli helpompi valvoa aitassa kävijöitä. Rakennuksessa on säilynyt osia ja piirteitä 1700-luvulta. Siirtämisestä huolimatta se kertoo rakentamisen tavasta 1700-luvulla. Rakennus on olennainen osa kotiseutumuseon kokonaisuutta.

Kulttuurihistorialliset arvot

Rakennushistoriallinen arvo	rakennusperinteinen
Historiallinen arvo	sivistyshistoria
Arvojen perustelu	ks. kohteen arvojen perustelu

Pariaitta , aitta , 05

*Pariaitta lounaasta
Mia Hinnerichsen 5.5.2017*

Nimi	Pariaitta
Rakennustyyppi	aitta
Rakennusnumero	05
Kiinteistötunnus	562-413-2-183
Osoite	Museotie 2 a
Nykyinen käyttö	museo
Alkuperäinen käyttö	varastointi
Rungon muoto	suorakaide
Perustus	nurkkakivet
Runko	hirsi
Katemateriaali	päre
Katon muoto	satula

Kuvaus ja historia

Rakennus on siirretty Paltanmäen kotiseutumuseolle Oriveden Enokunnan Mastosalosta 1970-luvulla. Länsipäädystä on kaluaitta, jossa on säilytetty kausiluonteisia tavaroita, kuten suksia tai ylimääräisiä huonekaluja. Itäpäädystä on ollut liha-aitta, jossa on säilytetty lihaa, lihan käsittelyvälineitä ja pyydyksiä. Siirtämisestä huolimatta rakennuksessa on säilynyt osia ja piirteitä 1700-1800-luvuilta. Se kertoo ajan rakentamisen ja elämäntavasta. Rakennus on olennainen osa kotiseutumuseon kokonaisuutta.

Kulttuurihistorialliset arvot

Rakennushistoriallinen arvo	rakennusperinteinen
Historiallinen arvo	sivistyshistoria
Arvojen perustelu	ks. kohteen arvojen perustelu

Vilja- ja juoma-aitta , aitta , 06



Vilja- ja juoma-aitta etelästä
Mia Hinnerichsen 5.5.2017

Nimi	Vilja- ja juoma-aitta
Rakennustyyppi	aitta
Rakennusnumero	06
Kiinteistötunnus	562-413-2-183
Osoite	Museotie 2 a
Nykyinen käyttö	museo
Alkuperäinen käyttö	varastointi
Rungon muoto	suorakaide
Perustus	nurkkakivet
Runko	hirsi
Katemateriaali	päre
Katon muoto	satula

Kuvaus ja historia

Rakennus on siirretty Paltanmäen kotiseutumuseolle Oriveden Enokunnan Juurakon tilalta 1936. Metsähallitus myi tuolloin museoyhdistykselle viisi Juurakon tilan rakennusta. Rakennuksessa on säilytetty viljaa sekä erilaisia juomia, kuten sahtia tai olutta sekä niiden valmistamisessa käytettyjä välineitä. Siirtämisestä huolimatta rakennuksessa on säilynyt osia ja piirteitä 1700-1800-luvuilta. Se kertoo ajan rakentamisen ja elämäntavasta. Rakennus on olennainen osa kotiseutumuseon kokonaisuutta.

Kulttuurihistorialliset arvot

Rakennushistoriallinen arvo	rakennusperinteinen
Historiallinen arvo	sivistyshistoria
Arvojen perustelu	ks. kohteen arvojen perustelu

Maitoaitta , aitta , 07



Maitoaitta luoteesta

Miia Hinnerichsen 5.5.2017

Nimi	Maitoaitta
Rakennustyyppi	aitta
Rakennusnumero	07
Kiinteistötunnus	562-413-2-183
Osoite	Museotie 2 a
Nykyinen käyttö	museo
Alkuperäinen käyttö	varastointi
Rungon muoto	suorakaide
Perustus	nurkkakivet
Runko	hirsi
Katemateriaali	päre
Katon muoto	satula

Kuvaus ja historia

Rakennus on siirretty Paltanmäen kotiseutumuseolle Oriveden Enokunnan Juurakon tilalta 1936. Metsähallitus myi tuolloin museoyhdistykselle viisi Juurakon tilan rakennusta. Rakennuksessa on säilytetty maitotuotteita ja niiden käsittelyssä käytettyjä välineitä. Siirtämisestä huolimatta rakennuksessa on säilynyt osia ja piirteitä 1700-1800-luvuilta. Se kertoo ajan rakentamisen ja elämäntavasta. Rakennus on olennainen osa kotiseutumuseon kokonaisuutta.

Kulttuurihistorialliset arvot

Rakennushistoriallinen arvo	rakennusperinteinen
Historiallinen arvo	sivistyshistoria
Arvojen perustelu	ks. kohteen arvojen perustelu

Muurinpirtti , 08



*Muorinpirtti lounaasta
Mia Hinnerichsen 5.5.2017*

Nimi	Muorinpirtti
Rakennusnumero	08
Kiinteistötunnus	562-413-2-183
Osoite	Museotie 2 a
Nykyinen käyttö	museo
Rungon muoto	suorakaide
Perustus	nurkkakivet
Runko	hirsi
Katemateriaali	huopa -saumattu
Katon muoto	satula

Kuvaus ja historia

Rakennus muodostuu kahdesta osasta, jotka on siirretty Paltanmäen kotiseutumuseolle Oriveden Enokunnan Juurakon tilalta 1936. Metsähallitus myi tuolloin museoyhdistykselle viisi Juurakon tilan rakennusta. Rakennuksen kaakkoispäädyssä on muorinpirtti ja luoteispäädyssä peltotyökäluvaja ja eläinsuoja/talli. Muorinpirtin ovena on Taipaleen lahkomyllyn vuonna 1848 tehty ovi, johon ovat myllyllä jauhojen valmistumista odottaneet asiakkaat kaivertaneet puumerkkejä ja piirroksia. Siirtämisestä ja kahden rakennuksen yhdistämisestä huolimatta rakennuksessa on säilynyt osia ja piirteitä 1700-1800-luvuilta. Se kertoo ajan rakentamisen ja elämäntavasta. Rakennus on olennainen osa kotiseutumuseon kokonaisuutta.

Kulttuurihistorialliset arvot

Rakennushistoriallinen arvo	rakennusperinteinen
Historiallinen arvo	sivistyshistoria
Arvojen perustelu	ks. kohteen arvojen perustelu

Paja , aitta , 09



Paja kaakosta

Mia Hinnerichsen 5.5.2017

Nimi	Paja
Rakennustyyppi	aitta
Rakennusnumero	09
Kiinteistötunnus	562-413-2-183
Osoite	Museotie 2 a
Nykyinen käyttö	museo
Alkuperäinen käyttö	muu käyttö
Rungon muoto	suorakaide
Perustus	nurkkakivet
Runko	hirsi
Katemateriaali	päre
Katon muoto	satula


Kuvaus ja historia

Rakennus on siirretty Paltanmäen kotiseutumuseolle Oriveden Enokunnan Mastosalosta 1970-luvulla. Rakennus on alkujaan ollut vaateaitta. Museokäytössä siinä on esillä satulasepän, suutarin sekä sepän työvälineitä. Sepän pajan esineistö on pääosin Oriveden Naappilan pajasta. Siirtämisestä huolimatta rakennuksessa on säilynyt osia ja piirteitä 1700-1800-luvuilta. Se kertoo ajan rakentamisen tavasta. Rakennus on olennainen osa kotiseutumuseon kokonaisuutta.

Kulttuurihistorialliset arvot

Rakennushistoriallinen arvo	rakennusperinteinen
Historiallinen arvo	sivistyshistoria
Arvojen perustelu	ks. kohteen arvojen perustelu

Lato , lato , 10



Lato etelästä

Mia Hinnerichsen 5.5.2017

Nimi	Lato
Rakennustyyppi	lato
Rakennusnumero	10
Kiinteistötunnus	562-413-2-183
Osoite	Museotie 2 a
Nykyinen käyttö	museo varastointi
Alkuperäinen käyttö	varastointi
Rungon muoto	suorakaide
Perustus	nurkkakivet
Runko	hirsi
Katemateriaali	päre
Katon muoto	satula

Kuvaus ja historia

Rakennus on siirretty Paltanmäen kotiseutumuseolle Oriveden Enokunnan Juurakon tilalta 1936. Metsähallitus myi tuolloin museoyhdistykselle viisi Juurakon tilan rakennusta. latoa on käytetty eläinten ravinnoksi kerätyn heinän säilyttämiseen. Nykyisin se toimii museon varastona. Siirtämisestä huolimatta rakennuksessa on säilynyt rakennusosia 1800-luvuilta. Se kertoo ajan rakentamisen tavasta. Rakennus on osa kotiseutumuseon kokonaisuutta.

Kulttuurihistorialliset arvot

Rakennushistoriallinen arvo	rakennusperinteinen
Historiallinen arvo	sivistyshistoria
Arvojen perustelu	ks. kohteen arvojen perustelu



Aitta pohjoisesta
Mia Hinnerichsen 5.5.2017

Nimi	Aitta
Rakennustyyppi	aitta
Rakennusnumero	11
Kiinteistötunnus	562-413-2-183
Osoite	Museotie 2 a
Nykyinen käyttö	museo varastointi
Alkuperäinen käyttö	varastointi
Rungon muoto	suorakaide
Perustus	nurkkakivet
Runko	hirsi
Katemateriaali	huopa -kolmiorima
Katon muoto	satula

Kuvaus ja historia

Rakennus on siirretty Paltanmäen kotiseutumuseolle jostakin päin Orivettä. Rakennus vaikuttaa 1800-luvun lopulla rakennetulta. Se on alkujaan toiminut pariaittana. Nykyisin se toimii museon varastona. Siirtämisestä huolimatta rakennuksessa on säilynyt osia ja piirteitä 1800-luvuilta. Se kertoo ajan rakentamisen tavasta. Rakennus on osa kotiseutumuseon kokonaisuutta.

Kulttuurihistorialliset arvot

Rakennushistoriallinen arvo	rakennusperinteinen
Historiallinen arvo	sivistyshistoria
Arvojen perustelu	ks. kohteen arvojen perustelu

Ratasmylly , muu , 12



Ratasmylly koillisesta
Mia Hinnerichsen 5.5.2017

Nimi	Ratasmylly
Rakennustyyppi	muu
Rakennusnumero	12
Kiinteistötunnus	562-413-2-183
Osoite	Museotie 2 a
Nykyinen käyttö	museo varastointi
Alkuperäinen käyttö	muu käyttö
Rungon muoto	suorakaide
Perustus	nurkkakivet
Runko	hirsi
Katemateriaali	huopa -saumattu
Katon muoto	satula

Kuvaus ja historia

myllyrakennus on siirretty Paltanmäen kotiseutumuseolle jostakin päin Orivettä. Nykyisin se toimii museon varastona. Siirtämisestä huolimatta rakennuksessa on säilynyt osia ja piirteitä 1800-luvulta. Se kertoo ajan rakentamisen tavasta. Rakennus on osa kotiseutumuseon kokonaisuutta.

Kulttuurihistorialliset arvot

Rakennushistoriallinen arvo	rakennusperinteinen
Historiallinen arvo	sivistyshistoria
Arvojen perustelu	ks. kohteen arvojen perustelu

Perinneorsu ja ilmatorjuntatykki , muu , 13



*Korsu ja ilmatorjuntatykki idästä
Mia Hinnerichsen 5.5.2017*

Nimi	Perinnekorsu ja ilmatorjuntatykki
Rakennustyyppi	muu
Rakennusnumero	13
Kiinteistötunnus	562-413-2-183
Osoite	Museotie 2 a
Nykyinen käyttö	museo
Rakentamisajan tarkkuus	vuosi
Rakentamisajan luku	1999

Kuvaus ja historia

Perinnekorsu on rakennettu 1999 yhteistyössä Oriveden sotainvalidien, sotaveteraanien ja reserviläisjärjestöjen kanssa talvi- ja jatkosodan veteraanien muistoksi. Korsu jäljittelee 1939-44 sodissa käytettyjä korsuja. Sinne on kerätty aineistoa sota-ajoilta. Korsun edustalla on Ilmatorjuntatykki muistomerkkinä kotirintaman puolustuksesta ja Oriveden asevarikon 60-vuotisesta toiminnasta. Korsu on osa kotiseutumuseon kokonaisuutta.

Kulttuurihistorialliset arvot

Historiallinen arvo sivistyshistoria

Arvojen perustelu ks. kohteen arvojen perustelu

Vesitorni , vesitorni , 14



Vesitorni idästä

Mia Hinnerichsen 5.5.2017

Nimi	Vesitorni
Rakennustyyppi	vesitorni
Rakennusnumero	14
Kiinteistötunnus	562-413-2-183
Osoite	Museotie
Nykyinen käyttö	varastointi
Alkuperäinen käyttö	varastointi
Rakentamisaajan tarkkuus	vuosisata
Rakentamisaajan luku	1900
Rakentamisaajan sellite	1950-60-luku
Rungon muoto	pyöreä
Runko	betoni
Vuoraus	tiili
Katemateriaali	huopa -saumattu
Katon muoto	telttä

Kuvaus ja historia

Vesitorni on vesitorniksi epätavallisen matala ja maisemassa huomaamaton. Se sijaitsee Paltanmäen korkeimmalla kohdalla puuston suojassa. Torni ei kuulu kotiseutumuseon alueeseen, mutta sijaitsee sen kanssa samalla kiinteistöllä. Vesitornin edessä on avokallio, jossa on kalliohakkauksia. Kalliolla on ollut keinu ja se on ollut 1900-luvun alkupuolella nuorison suosima ajanviettopaikka. Kalliohakkaukset on huomioitu tarkemmin arkeologisessa selvityksessä.

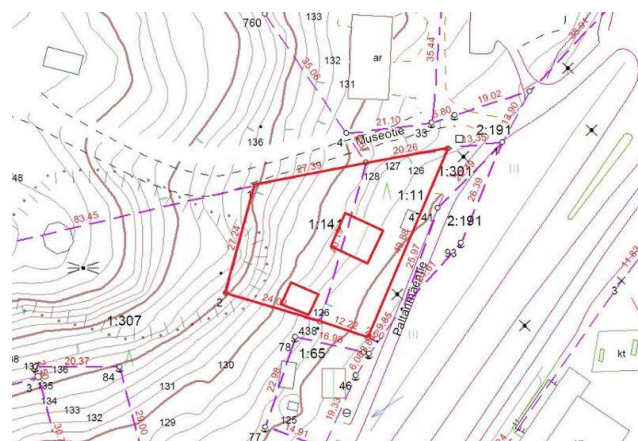
Kulttuurihistorialliset arvot

Arvojen perustelu ks. kohteen arvojen perustelu

Rakennetun ympäristön kohde Paltanmäentie 6 , 2017/0002



KYY 257 : 27 Paltanmäentie 6 koillisesta Miia Hinnerichsen
12.05.2017



Kohteen sijainti kartalla. Pohjakartta: Oriveden kaupunki,
kantakartta.

Nimi	Kaunisto Paltanmäentie 6
Inventointinumero	2017/0002
Kunta	Orivesi
Kiinteistötunnus	562-413-1-11 , 562-413-1-141
Osoite	Paltanmäentie 6
Kohdetyyppi	asuinkiinteistö
Rakennusten lukumäärä	3
Inventointipäivämäärä	12.05.2017

Kuvaus

Paltanmäen kaakkoispuolella, vilkkaasti liikennöidyn Orivedentien luoteispuolella sijaitseva pihapiiri, johon kuuluu kauniisti alkuperäistä vastaavassa asussaan säilyneet noppamainen 1940-50-luvulla rakennettu asuinrakennus, saman ikäinen piharakennus sekä nuorempi autovaja.

Historia

Pihapiiri muodostuu kahdesta kiinteistöstä. Asuinrakennus sijaitsee molempien kiinteistöjen alueella. Lätisempi, nimeltään Kaunisto I, on kiinteistörekisterin mukaan erotettu 1954 Oriveden kylän Kössin kantatilasta ja itäisempi, Kaunisto, on erotettu jo 1904. Muistinvaraisesti piirrettyssä 1800-1900-lukujen vaihteen Orivettä kuvaavassa kartassa (teoksessa Oriveden kirkonkylä, ihmisiä ja elämää 1900-luvun alkupuoliskolla) samalle paikalle on piirretty työmiehen Antti Kukkulan asuminen. Vanha talo lienee purettu paikalta 1950-luvulla nykyisten rakennusten tieltä.

Ympäristö ja pihapiiri

Pohjoispuolella on lähes umpeenkasvanut Museotie, joka johtaa Paltanmäen museoalueelle sekä 1960-luvulla rakennettu omakotitalo, länsipuolella rakentamatonta luonnontilaista Paltanmäen rinteitä. Kaakkoispuolelta kulkee 1960-luvulla rakennettu leveä Orivedentie ja sen luoteisreunassa kevyenliikenteenväylä mukailleen viimeistään 1800-luvun lopulla muodostuneen Paltanmäentien tielinjaa.


Piha on jyrkässä rinteessä. Paltanmäentien reunassa on angervoaita. Pihaa on pengerrytetty ja siellä on betoniportaita. Tontilla kasvaa mäntyjä, vanhoja omenapuita, koristepensaita ja perennoja.

Kulttuurihistorialliset arvot

Rakennushistoriallinen arvo	rakennusperinteinen
Historiallinen arvo	sosiaalihistoria
Ympäristöarvo	maisemallisesti keskeinen sijainti
Arvojen perustelu	Perinteisen ilmeensä säilyttänyt tontti, jolla erinomaisesti alkuperäisen ilmeensä ja ajalle tyypilliset rakennusmateriaalit säilyttäneet 1940-50-luvun taitteen noppamainen asuinrakennus ja piharakennus. Rakennukset kertovat jälleenrakennuskauden rakentamisen, asumisen ja elämisen tavasta. Kohde sijaitsee erittäin näkyvällä paikalla, jyrkässä rinteessä, vilkkaasti liikennöidyn Orivedentien varressa.
Toimenpidesuositukset	Kohteen kulttuurihistoriallisesti ja maisemallisesti arvokkaat piirteet, joiden säilyminen on tärkeää: Asuinrakennuksen rakennustyyppi: jälleenrakennuskauden noppamainen yhden perheen talo Asuin- ja piharakennuksen runkomuoto, julkisivujen aukotus, alkuperäiset tai niitä vastaavat julkisivumateriaalit Pihan perinteisten pintojen (hiekkä, nurmi), luonnollisten maastonmuotojen ja kasvillisuuden säilyminen



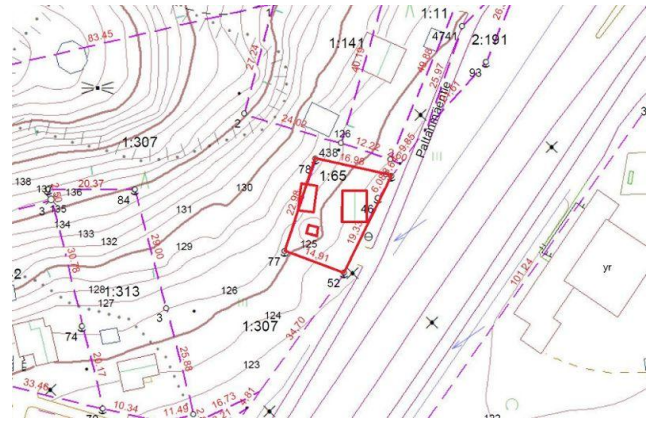
*KYY 257 : 87 Paltanmäentie 6 asuinrakennus luoteesta
Mia Hinnerichsen 12.05.2017*



*KYY 257 : 88 Paltanmäentie 6 piharakennus kaakosta Mia
Hinnerichsen 12.05.2017*

Rakennetun ympäristön kohde Paltanmäentie 4 , 2017/0003

KYY 257 : 1 Orivedentie 4 pihapiiri kaakosta Miia Hinnerichsen 05.05.2017



Kohteen sijainti kartalla. Pohjakartta: Oriveden kaupunki, kantakartta.

Nimi	Haavisto Paltanmäentie 4
Inventointinumero	2017/0003
Kunta	Orivesi
Kiinteistötunnus	562-413-1-65
Osoite	Paltanmäentie 4
Kohdetyyppi	asuinkiinteistö
Rakennusten lukumäärä	3
Inventointipäivämäärä	05.05.2017

Kuvaus

Paltanmäen kaakkoispuolella, vilkkaasti liikennöidyn Orivedentien luoteispuolella sijaitseva pieni suorakaide rinnetontti, jolla todennäköisesti 1880-90-luvuilla rakennettu pieni huoneen ja keittiön asuinrakennus sekä nuoremmat piharakennus ja maakellari.

Historia

Kiinteistö on nimeltään Haavisto, ja se on kiinteistörekisterin mukaan jaettu 1937 Oriveden kylän Kössin kantatilasta. Asuinrakennus on kuitenkin piirteiltään selvästi tätä vanhempi, todennäköisesti 1880-1890-luvuilta. Muistinvaraisesti piirretyssä 1800-1900-lukujen vaihteen Orivettä kuvaavassa kartassa (teoksessa Oriveden kirkonkylä, ihmisiä ja elämää 1900-luvun alkupuoliskolla) samalle paikalle on piirretty Elisa Tanhuansivun asuminen. Asuinrakennus on saattanut olla Kössin tilan palkollisen tai itsellisen vuokramökkinä.

Ympäristö ja pihapiiri

Pohjoispuolella on 1940-50-luvun taitteessa rakennettu tyyppinen jälleenrakennuskauden talo, länsi- ja lounaispuolella rakentamatonta luonnontilaista rinnettä. Kaakkoispuolitse kulkee 1960-luvulla rakennettu leveä Orivedentie ja sen luoteisreunassa kevyenliikenteenväylä mukaillen viimeistään 1800-luvun lopulla muodostuneen Paltanmäentien tielinjaa.

Piha on loivassa rinteessä, altaamaton, nurmipintainen ja siellä kasvaa suuri kuusi sekä joitain perinteisiä puutarhakasveja, koristepensaita ja perennoja.

Kulttuurihistorialliset arvot

Rakennushistoriallinen arvo rakennusperinteinen

Historiallinen arvo	sosiaalihistoria
Ympäristöarvo	maisemallisesti keskeinen sijainti
Arvojen perustelu	Perinteisen ilmeensä säilyttänyt tontti, jolla pääosin hyvin alkuperäisen ilmeensä ja ajalle tyypilliset rakennusmateriaalit säilyttäneet 1800-luvun lopun asuinrakennus ja 1900-luvun alkupuolen piharakennus ja maakellari. Ne kertovat ajan rakentamisen, asumisen ja elämisen tavasta. Kohde sijaitsee erittäin näkyvällä paikalla, loivassa rinteessä vilkkaasti liikennöidyn Orivedentien varressa. Kulttuurihistoriallisesti ja maisemallisesti merkittävä kohde.
Toimenpidesuosittukset	<p>Kohteen kulttuurihistoriallisesti ja maisemallisesti arvokkaat piirteet, joiden säilyminen on tärkeää:</p> <p>Asuinrakennuksen 1800-luvun lopun piirteiden (rakennuksen muoto, julkisivujen laudoitus ja listoitus, luonnonkivinen kivijalka) säilyminen</p> <p>Tontin rakennusten muodostaman maisemallisesti merkittävän kokonaisuuden säilyminen</p> <p>Pihan perinteisten pintojen (hiekkä, nurmi), luonnollisten maastonmuotojen ja kasvillisuuden säilyminen</p>

Rakennukset

Rakennetun ympäristön kohteeseen liittyvät rakennukset on listattu seuraavalta sivulta alkaen

asuinrakennus , asuinrakennus - muu , 1



*Paltanmäentie 4 asuinrakennus lounaasta
Mia Hinnerichsen 5.5.2017*

Nimi	asuinrakennus
Rakennustyyppi	asuinrakennus - muu
Rakennusnumero	1
Kiinteistötunnus	562-413-1-65
Osoite	Paltanmäentie 4
Alkuperäinen käyttö	asuintoiminnot
Rakentamisajan tarkkuus	vuosisata
Rakentamisajan luku	1800
Rakentamisajan sellite	1880-90-luku
Rungon muoto	suorakaide
Perustus	luonnonkivi -laasti
Runko	hirsi
Vuoraus	vaakalauta
Katon muoto	satula
Kuisti	umpikuisti
Kuistin kattomuoto	pulpettikatto

Kuvaus ja historia

Tontin itäkulman tuntumassa sijaitseva pieni huoneen ja keittiön hirsimökki, jossa on länsisivulla myöhemmin rakennettu pulpettikattoinen, pystypeiterimalaudoitettu kuisti. Ikkunat on vaihdettu kaksijakoisiksi ja niiden aukkokokoa suurennettu arviolta 1950-luvulla. Katteeksi on vaihdettu aaltopeltiä muistuttava onduliittihuopa. Muutoksista huolimatta rakennus on säilyttänyt alkuperäisen runkomuotonsa ja yleisilmeensä.

Kulttuurihistorialliset arvot

Rakennushistoriallinen arvo	rakennusperinteinen
Historiallinen arvo	sosiaalihistoria
Ympäristöarvo	maisemallisesti keskeinen sijainti
Arvojen perustelu	ks. kohteen arvojen perustelu

piharakennus , piharakennus , 2

*Paltanmäentie 4 piharakennus kaakosta
Mia Hinnerichsen 5.5.2017*

Nimi	piharakennus
Rakennustyyppi	piharakennus
Rakennusnumero	2
Kiinteistötunnus	562-413-1-65
Osoite	Paltanmäentie 4
Rakentamisaajan tarkkuus	vuosisata
Rakentamisaajan luku	1900
Rakentamisaajan selite	1910-40-luku
Rungon muoto	suorakaide
Perustus	nurkkakivet betoni - valettu
Runko	rankorakenne
Vuoraus	vaakalauta pystylauta
Katemateriaali	huopa -kolmiorima
Katon muoto	satula

Kuvaus ja historia

Tontin luoteisrajan tuntumassa sijaitseva todennäköisesti 1910-1940-luvuilla rakennettu pieni piharakennus, joka on säilyttänyt hyvin rakentamisaikojensa piirteet ja rakennusmateriaalit.

Kulttuurihistorialliset arvot

Rakennushistoriallinen arvo	rakennusperinteinen
Historiallinen arvo	sosiaalihistoria
Arvojen perustelu	ks. kohteen arvojen perustelu

maakellari , kellari , 3

*Paltanmäentie 4 maakellari idästä
Mia Hinnerichsen 5.5.2017*

Nimi	maakellari
Rakennustyyppi	kellari
Rakennusnumero	3
Kiinteistötunnus	562-413-1-65
Osoite	Paltanmäentie 4
Alkuperäinen käyttö	varastointi
Rakentamisajan tarkkuus	vuosisata
Rakentamisajan luku	1900
Rakentamisajan selite	1910-40-luku
Perustus	luonnonkivi -laasti
Runko	kivimuuraus
Katemateriaali	huopa -kolmiorima
Katon muoto	satula

Kuvaus ja historia

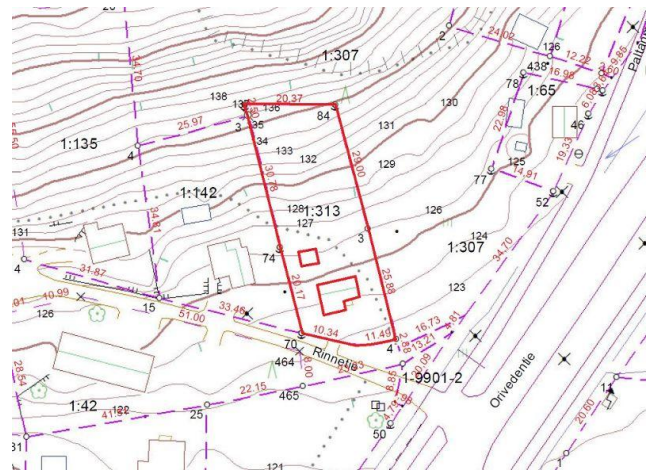
Tontin länsikulman tuntumassa sijaitseva todennäköisesti 1910-1940-luvuilla rakennettu pieni maakellari, joka on säilyttänyt hyvin rakentamisajankohdan piirteet ja rakennusmateriaalit.

Kulttuurihistorialliset arvot

Rakennushistoriallinen arvo	rakennusperinteinen
Historiallinen arvo	sosiaalihistoria
Ympäristöarvo	maisemallisesti keskeinen sijainti
Arvojen perustelu	ks. kohteen arvojen perustelu

Rakennetun ympäristön kohde Rinnetie 1 , 2017/0004

KYY 257 : 16 Rinnetie 1 lounaasta Miia Hinnerichsen
08.05.2017



Kohteen sijainti kartalla. Pohjakartta: Oriveden kaupunki, kantakartta.

Nimi	Kivirinne Rinnetie 1
Inventointinumero	2017/0004
Kunta	Orivesi
Kiinteistötunnus	562-413-1-313
Osoite	Rinnetie 1
Kohdetyyppi	asuinkiinteistö
Rakennusten lukumäärä	2
Inventointipäivämäärä	08.05.2017

Kuvaus

Paltanmäen eteläpuolella, Rinnetien pohjoispuolella sijaitseva pieni suorakaide rinnetontti, jolla todennäköisesti 1930-luvuilla rakennettu pieni huoneen ja keittiön asuinrakennus sekä samanikäinen piharakennus.

Historia

Kiinteistö on nimeltään Kivirinne, ja se on kiinteistörekisterin mukaan jaettu 1938 Oriveden kylän Kössin kantatilasta. Asuinrakennusta tai edes tonttirajoja ei ole merkitty 1920-30-lukujen taitteessa laadittulle uusjakokartalle, toisin kuin useimmat Rinnetien eteläpuolen tontit.

Ympäristö ja pihapiiri

Pohjoispuolella on jyrkkä ja luonnontilainen Paltanmäen rinne sekä museoalueen tuulimyly, itäpuolella rakentamaton vesakoitunut alue ja sen takana Orivedentie, etelä- ja länsipuolilla 1930-1980-lukujen asuintaloja ja niiden pihvoja.

Piha on loivassa rinteessä ja aitaamaton. Ajotie pihaan on sorapintainen. Asuinrakennuksen takana on huonokuntoinen vanha piharakennus.

Kulttuurihistorialliset arvot

Rakennushistoriallinen arvo	rakennusperinteinen
Historiallinen arvo	sosiaalihistoria

Arvojen perustelu

1930-luvun lopussa lohkottu tontti, jolla kohtalaisesti alkuperäisen muotonsa ja ajalle tyypilliset rakennusmateriaalit säilyttänyt 1930-luvun asuinrakennus. Rakennuksessa on säilynyt mm. rungon perusmuoto ja julkisivujen aukotus, jotka kertovat ajan rakentamisen, asumisen ja elämisen tavasta. Kulttuurihistoriallisesti merkittävä kohde.

Toimenpidesuositukset

Kohteen kulttuurihistoriallisesti ja maisemallisesti arvokkaat piirteet, joiden säilyminen on tärkeää:

Asuinrakennuksen 1930-luvun lopun piirteiden (rakennuksen muoto ja julkisivujen aukotus) säilyminen

Pihan perinteisten pintojen (hiekkä, nurmi) ja luonnollisten maastonmuotojen säilyminen

Rakennukset

Rakennetun ympäristön kohteeseen liittyvät rakennukset on listattu seuraavalta sivulta alkaen

asuinrakennus , asuinrakennus - muu , 1



*Rinnetie 1 asuinrakennus kaakosta
Mia Hinnerichsen 5.5.2017*

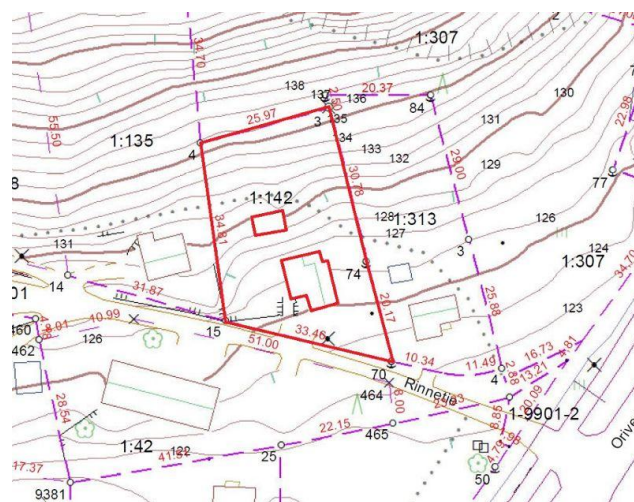
Nimi	asuinrakennus
Rakennustyyppi	asuinrakennus - muu
Rakennusnumero	1
Kiinteistötunnus	562-413-1-313
Osoite	Rinnetie 1
Nykyinen käyttö	asuintoiminnot
Alkuperäinen käyttö	asuintoiminnot
Rakentamisaajan tarkkuus	vuosikymmen
Rakentamisaajan luku	1930
Rakentamisaajan sellite	1930-luku
Rungon muoto	suorakaide
Perustus	betoni - valettu
Runko	hirsi
Vuoraus	vaakalauta
Katemateriaali	pelti -saumattu
Katon muoto	satula
Kuisti	umpikuisti
Kuistin kattomuoto	satulakatto

Kuvaus ja historia

Tontin eteläreunalla sijaitseva pienehkö, todennäköisesti huoneen ja keittiön hirsimökki, jossa on eteläsivulla kookas todennäköisesti 1950-luvulla rakennettu satulakattoinen kuisti. Pääkerroksen ikkunat on hiljattain vaihdettu, ne ovat ristimalliset. Julkisivut ovat kauttaaltaan vaakapaneloidut. Julkisivulaudoitus on uusittu samoin katon saumapeltikate. Muutoksista huolimatta rakennus on säilyttänyt alkuperäisen runkomuotonsa ja yleisilmeensä.

Kulttuurihistorialliset arvot

Rakennushistoriallinen arvo	rakennusperinteinen
Historiallinen arvo	sosiaalihistoria
Arvojen perustelu	ks. kohteen arvojen perustelu

Rakennetun ympäristön kohde Rinnetie 3 , 2017/0005

KYY 257 : 17 Rinnetie 3 lounaasta Mäia Hinnerichsen
08.05.2017

Kohteen sijainti kartalla. Pohjakartta: Oriveden kaupunki, kantakartta.

Nimi	Pihlajamäki Rinnetie 3
Inventointinumbero	2017/0005
Kunta	Orivesi
Kiinteistötunnus	562-413-1-142
Osoite	Rinnetie 3
Kohdetyyppi	asuinkiinteistö
Rakennusten lukumäärä	2
Inventointipäivämäärä	08.05.2017

Kuvaus

Paltanmäen eteläpuolella, Rinnetien pohjoispuolella sijaitseva pieni suorakaide rinnetontti, jolla todennäköisesti 1930-luvulla rakennettu huoneen ja keittiön asuinrakennus sekä samanikäinen piharakennus.

Historia

Kiinteistö on nimeltään Pihlajamäki, ja se on kiinteistörekisterin mukaan jaettu 1954 Oriveden kylän Kössin kantatilasta. Asuinrakennus vaikuttaa kuitenkin piirteiltään ja muodoltaan 1950-lukua vanhemmalta, 1930-luvulla rakennetulta. Pihaa on pengerrytetty betonimuurein, joista yhteen on valun ollessa vielä märkää kirjoitettu "Leo.14.7.33.", mikä näyttäisi myös viittaavan tontin rakentamiseen 1930-luvulla. Asuinrakennus on saatettu rakentaa vuokratontille, joka on lohkoitettu ja lunastettu omaksi vasta 1950-luvulla.

Ympäristö ja pihapiiri

Pohjoispuolella on jyrkkä ja luonnontilainen Paltanmäen rinne sekä museoalueen tuulimylly, itä-, etelä- ja länsipuolilla 1930-1980-lukujen asuintaloja ja niiden pihaja.

Piha on rinteessä ja aidattu Rinnetien puolelta heinäseipäistä rakennetulla aidalla. Rinnetien reunassa on sorapintainen autopaikka, asuinrakennuksen kuistille ja piharakennukselle johtavat betoniset portaat. Pihaa on pengerrytetty betoni- ja luonnonkivimuurein. Nurmipintaisella pihalla kasvaa mm nuori omenapuu, koristepensaita, marjapensaita ja perennoja.

Kulttuurihistorialliset arvot

Rakennushistoriallinen arvo	rakennusperinteinen
Historiallinen arvo	sosiaalihistoria
Arvojen perustelu	Perinteisen ilmeensä säilyttänyt rinnetontti, jolla todennäköisesti 1930-luvulla rakennetut asuin- ja piharakennus. Rakennukset säilyttäneet alkuperäiset muotonsa ja ajalle tyypilliset rakennusmateriaalit, jotka kertovat ajan rakentamisen, asumisen ja elämisen tavasta. Kulttuurihistoriallisesti merkittävä kohde.
Toimenpidesuosituks	Kohteen kulttuurihistoriallisesti ja maisemallisesti arvokkaat piirteet, joiden säilyminen on tärkeää: Asuin- ja piharakennuksen 1930-luvun piirteiden (rakennuksen muoto ja julkisivujen aukotus) säilyminen Pihan perinteisten pintojen (hiekkä, nurmi), luonnollisten maastonmuotojen ja pengerrysten säilyminen

Rakennukset

Rakennetun ympäristön kohteeseen liittyvät rakennukset on listattu seuraavalta sivulta alkaen

asuinrakennus , asuinrakennus - muu , 1



*Rinnetie 3 asuinrakennus kaakosta
Mia Hinnerichsen 5.5.2017*

Nimi	asuinrakennus
Rakennustyyppi	asuinrakennus - muu
Rakennusnumero	1
Kiinteistötunnus	562-413-1-142
Osoite	Rinnetie 3
Nykyinen käyttö	asuintoiminnot
Alkuperäinen käyttö	asuintoiminnot
Rakentamisaajan tarkkuus	vuosikymmen
Rakentamisaajan luku	1930
Rakentamisaajan sellite	1930-luku
Rungon muoto	suorakaide
Perustus	betoni - valettu
Runko	hirsi
Vuoraus	vaakalauta
Katemateriaali	pelti -saumattu
Katon muoto	satula
Kuisti	umpikuisti
Kuistin kattomuoto	pulpettikatto

Kuvaus ja historia

Tontin eteläreunalla, pääty Rinnetielle päin sijaitseva pienehkö, todennäköisesti huoneen ja keittiön hirsimökki, jossa on länsisivulla kookas todennäköisesti 1950-luvulla rakennettu pulpettikattoinen kuisti. Rakennuksen pohjoispäättyyn on mahdollisesti niin ikään 1950-luvulla tehty pieni laajennusosa. Ikkunat ovat puurunkoiset, kaksijakoiset, todennäköisesti alkuperäiset. Julkisivut ovat kauttaaltaan vaakapaneloidut, listoitukset ovat kapeat ja yksinkertaiset, katolla on saumapeltikate. Betonisokkeli on kenties rinteeseen rakentamisesta johtuen erikoisen mallinen, alaspäin levenevä. Laajennuksesta huolimatta rakennuksen alkuperäinen runkomuoto on hahmotettavissa ja yleisilme ja rakennusmateriaalit säilyneet rakennusajankohdalle tyypillisinä.

Kulttuurihistorialliset arvot

Rakennushistoriallinen arvo	rakennusperinteinen
Historiallinen arvo	sosiaalihistoria
Arvojen perustelu	ks. kohteen arvojen perustelu

Rinnetie 3 , piharakennus , 2



*Rinnetie 3 piharakennus etelästä
Mia Hinnerichsen 8.5.2017*

Nimi	Rinnetie 3
Rakennustyyppi	piharakennus
Rakennusnumero	2
Kiinteistötunnus	562-413-1-142
Osoite	Rinnetie 3
Rakentamisajan tarkkuus	vuosikymmen
Rakentamisajan luku	1930
Rakentamisajan sellite	1930-luku
Rungon muoto	suorakaide
Perustus	nurkkakivet betoni - valettu
Runko	rankorakenne
Vuoraus	pystylauta
Katemateriaali	tiili -betoni
Katon muoto	satula

Kuvaus ja historia

Rinteessä asuinrakennuksen pohjoispuolella sijaitseva todennäköisesti 1930-luvulla rakennettu pieni piharakennus, joka on säilyttänyt hyvin rakentamisajankohdan piirteet ja rakennusmateriaalit.

Kulttuurihistorialliset arvot

Rakennushistoriallinen arvo	rakennusperinteinen
------------------------------------	---------------------

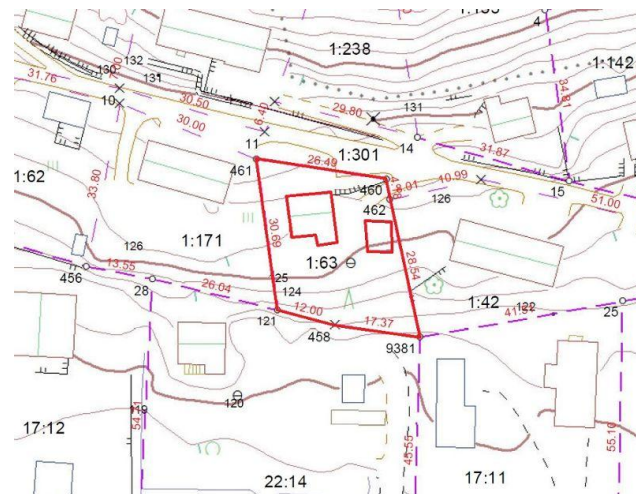
Historiallinen arvo

sosiaalihistoria

Arvojen perustelu

ks. kohteen arvojen perustelu

Rakennetun ympäristön kohde Rinnetie 4 , 2017/0006



KYY 257 : 6 Rinnetie 4 koillisesta Mäia Hinnerichsen
08.05.2017

Kohteen sijainti kartalla. Pohjakartta: Oriveden
kaupunki, kantakartta.

Nimi	Vuorensyrjä Rinnetie 4
Inventointinumero	2017/0006
Kunta	Orivesi
Kiinteistötunnus	562-413-1-63
Osoite	Rinnetie 4
Kohdetyyppi	asuinkiinteistö
Rakennusten lukumäärä	1
Inventointipäivämäärä	08.05.2017

Kuvaus

Paltanmäen eteläpuolella, Rinnetien varressa, tien eteläpuolella sijaitseva rinnetontti, jolla ilmeisesti 1940-50-lukujen taitteessa rakennettu peruskorjattu noppamainen asuinrakennus ja kaksi nuorempaa piharakennusta.

Historia

Kiinteistö on nimeltään Vuorensyrjä, ja se on kiinteistörekisterin mukaan jaettu 1930 Oriveden kylän Kössin kantatilasta.

Ympäristö ja pihapiiri

Tontin ympärillä on 1940-1980-lukujen asuintaloja ja niiden pihaja. Pohjoispuolella on rakentamaton jyrkkä rinnetontti.

Rinnetien reunaan on tasattu autopaikka, pihaan johtaa asfaltoitu ajotie. Pihassa kasvaa muutamia puita, koristepensaita ja perennoja. Kaakkoiskulmalla on pihavaja.

Kulttuurihistorialliset arvot

Rakennushistoriallinen arvo	rakennusperinteinen
Historiallinen arvo	sosiaalihistoria
Arvojen perustelu	Pääosin perinteisen ilmeensä säilyttänyt tontti, jolla alkuperäisen ilmeensä ja muotonsa säilyttänyt 1940-50-luvun taitteen noppamainen asuinrakennus. Rakennus kertoo jälleenrakennuskauden rakentamisen, asumisen ja elämisen

Toimenpidesuosittukset

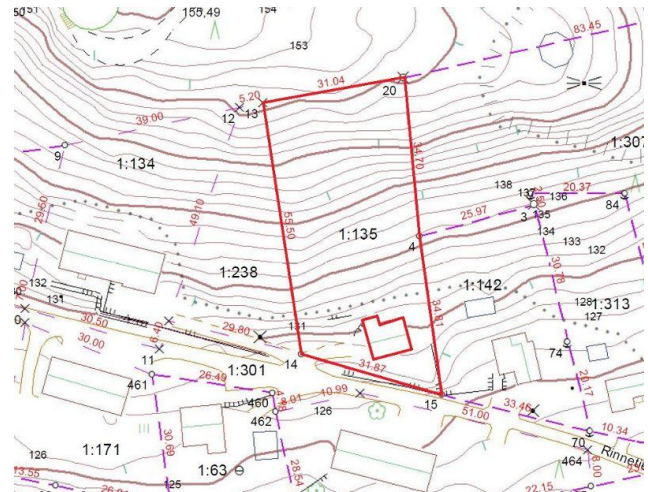
tavasta. Kohde sijaitsee inventoinnissa rajatulla, ilmeeltään yhtenäisellä Paltanmäen jälleenrakennuskauden omakotitalojen alueella.

Kohteen kulttuurihistoriallisesti ja maisemallisesti arvokkaat piirteet, joiden säilyminen on tärkeää:

Asuinrakennuksen rakennustyyppi: jälleenrakennuskauden noppamainen yhden perheen talo

Asuinrakennuksen runkomuoto, julkisivujen aukotus, alkuperäiset tai niitä vastaavat julkisivumateriaalit

Pihan luonnollisten maastonmuotojen ja kasvillisuuden säilyminen

Rakennetun ympäristön kohde Rinnetie 5 , 2017/0007

*KYY 257 : 7 Rinnetie 5 lännestä Mjia Hinnerichsen
08.05.2017*

*Kohteen sijainti kartalla. Pohjakartta: Oriveden
kaupunki, kantakartta.*

Nimi	Helkavuori Rinnetie 5
Inventointinumero	2017/0007
Kunta	Orivesi
Kiinteistötunnus	562-413-1-135
Osoite	Rinnetie 5
Kohdetyyppi	asuinkiinteistö
Rakennusten lukumäärä	1
Inventointipäivämäärä	08.05.2017

Kuvaus

Paltanmäen eteläpuolella, Rinnetien pohjoispuolella sijaitseva rinnetontti, jolla ilmeisesti 1940-50-lukujen taitteessa rakennettu, voimakkaasti peruskorjattu noppamainen asuinrakennus.

Historia

Kiinteistö on nimeltään Helkavuori, ja se on kiinteistörekisterin mukaan jaettu 1952 Oriveden kylän Kössin kantatilasta.

Ympäristö ja pihapiiri

Tontin ympärillä on 1930-1980-lukujen asuintaloja ja niiden pihoja. Pohjoispuolella on jyrkkä ja luonnontilainen Paltanmäen rinne sekä museoalueen tuulimylly. Länsipuolella on rakentamaton jyrkkä rinnetontti.

Pihaa on pengerrytetty Rinnetien reunasta betonimuurilla. Pihaan johtaa asfaltoitu ajotie ja pääovelle vanhat betoniportaat. Tontilla kasvaa mäntyjä ja koristepensaita.

Kulttuurihistorialliset arvot

Historiallinen arvo	sosiaalihistoria
Arvojen perustelu	Hahmoltaan jälleenrakennuskaudella 1940-50-lukujen taitteessa rakennetuksi tunnistettava asuinrakennus. Kohde sijaitsee inventoinnissa rajatulla, ilmeeltään yhtenäisellä Paltanmäen jälleenrakennuskauden omakotitalojen alueella.

Toimenpidesuositukset

Kohteen kulttuurihistoriallisesti ja maisemallisesti arvokkaat piirteet, joiden säilyminen on tärkeää:

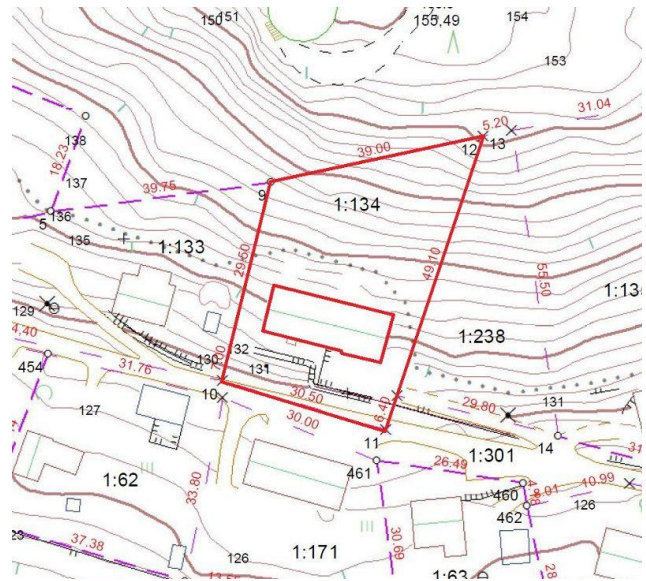
Asuinrakennuksen rakennustyyppi: jälleenrakennuskauden noppamainen yhden perheen talo

Asuinrakennuksen runkomuoto ja julkisivujen aukotus

Pihan luonnollisten maastonmuotojen ja pengerrysten säilyminen

Rakennetun ympäristön kohde Rinnetie 7 , 2017/0008

KYY 257 : 18 Rinnetie 7 kaakosta Mii Hinnerichsen
08.05.2017



Kohteen sijainti kartalla. Pohjakartta: Oriveden kaupunki, kantakartta.

Nimi	Mäntyrinne Rinnetie 7
Inventointinumero	2017/0008
Kunta	Orivesi
Kiinteistötunnus	562-413-1-134
Osoite	Rinnetie 7
Kohdetyyppi	asuinkiinteistö
Rakennusten lukumäärä	1
Inventointipäivämäärä	08.05.2017

Kuvaus

Paltanmäen eteläpuolella, Rinnetien pohjoispuolella sijaitseva jyrkkä rinnetontti, jolla 1950-60-lukujen taitteessa rakennettu asuinrakennus.

Historia

Kiinteistö on nimeltään Mäntyrinne, ja se on kiinteistörekisterin mukaan jaettu 1952 Oriveden kylän Kössin kantatilasta.

Ympäristö ja pihapiiri

Pohjoispuolella on jyrkkä ja luonnontilainen Paltanmäen rinne sekä vesitorni, itäpuolella on kapea rakentamaton tontti, etelä- ja länsipuolilla 1930-1980-lukujen asuintaloja ja niiden pihaja.

Piha on jyrkässä rinteessä. Sitä on pengerretty korkeilla liuskekivi- ja luonnonkivimuureilla. Rinnetieltä pihaan johtaa viisto asfaltoitu ajotie ja liuskekiviportaat. Myös takapihalle johtaa liuskekiviportaat asuinrakennuksen itäpäädyistä. Hoidetussa pihassa kasvaa mm. kookkaita mäntyjä, koivuja, vuorimäntyjä, kuusia, erilaisia koristepensaita ja perennoja.

Kulttuurihistorialliset arvot

Rakennushistoriallinen arvo

arkkitehtoninen

rakennusperinteinen

Arvojen perustelu

Laadukasta 1950-60-luvun omakotitaloarkkitehtuuria edustava rinnetalo, jossa säilynyt alkuperäiset piirteet ja pintamateriaalit. Kaunis, näyttävästi pengerretty rinnepiha. Kohde sijaitsee inventoinnissa rajatulla, ilmeeltään yhtenäisellä Paltanmäen jälleenrakennuskauden omakotitalojen alueella. Arkkitehtonisesti merkittävä kohde.

Toimenpidesuosituks

Kohteen kulttuurihistoriallisesti ja maisemallisesti arvokkaat piirteet, joiden säilyminen on tärkeää:

Asuinrakennuksen 1950-60-luvun piirteiden (rakennuksen muoto, julkisivujen aukotus ja pintamateriaalit, puurunkoiset ikkunat ja niiden muoto sekä puitejako, parvekkeen kaide) säilyminen

Pihan luonnollisten maastonmuotojen, puutarhakasvillisuuden ja pengerrysten säilyminen

Rakennukset

Rakennetun ympäristön kohteeseen liittyvät rakennukset on listattu seuraavalta sivulta alkaen

asuinrakennus , asuinrakennus - omakotitalo , 1

*Rinnetie 7 asuinrakennus kaakosta
Mia Hinnerichsen 5.5.2017*

Nimi	asuinrakennus
Rakennustyyppi	asuinrakennus - omakotitalo
Rakennusnumero	1
Kiinteistötunnus	562-413-1-134
Osoite	Rinnetie 7
Nykyinen käyttö	asuintoiminnot
Alkuperäinen käyttö	asuintoiminnot
Rakentamisaajan tarkkuus	vuosisata
Rakentamisaajan luku	1900
Rakentamisaajan sellite	1950-60-luku
Rungon muoto	suorakaide
Perustus	betoni - valettu
Vuoraus	limilauta tiili
Katemateriaali	pelti -saumattu
Katon muoto	satula

Kuvaus ja historia

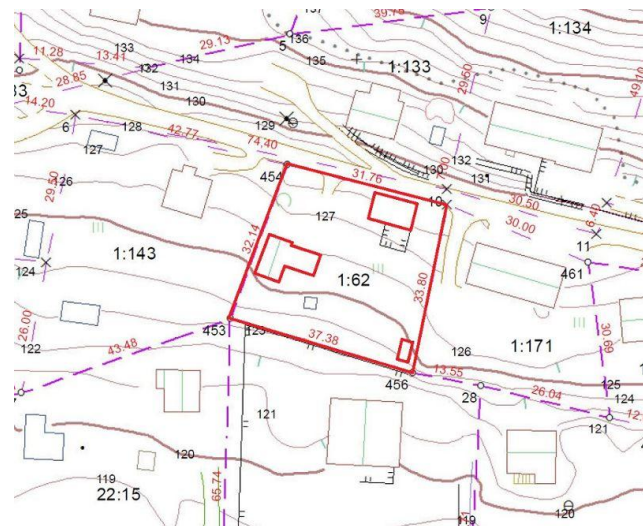
Rakennus sijaitsee tontin eteläosassa. Se on 1950-60-luvuille tyypillinen rinnetalo, jonka sisäänkäynti on pohjakerroksesta. Sisäänkäynnin päällä on pieni satulamallinen pylväiden kannattama katos. Pohjakerros on tiilimuurattu ja maalattu ruskeaksi, lukuun ottamatta kaakkoiskulmaa, jossa julkisivupinta on päällystetty luonnonkivillä. Toinen kerros on limilaudoitettu. Ikkunat ovat puurunkoiset, 2- ja kolmijakoiset, puitteet vihreiksi maalatut. kaakkoiskulmassa on parveke, jossa on kaunis vihreäksi maalattu metallikaide. Rakennuksessa on säilynyt alkuperäiset tai niitä vastaavat rakennusmateriaalit. Se edustaa keskitasoa laadukkaampaa arkkitehtuuria ja on rakennusaikaansa nähden piirteiltään moderni.

Kulttuurihistorialliset arvot

Rakennushistoriallinen arvo	arkkitehtoninen rakennusperinteinen
------------------------------------	--

Arvojen perustelu

ks. kohteen arvojen perustelu

Rakennetun ympäristön kohde Rinnetie 8 , 2017/0009

*KYY 257 : 19 Rinnetie 8 koillisesta Mja Hinnerichsen
08.05.2017*

Kohteen sijainti kartalla. Pohjakartta: Oriveden kaupunki, kantakartta.

Nimi	Palttala Rinnetie 8
Inventointinumero	2017/0009
Kunta	Orivesi
Kiinteistötunnus	562-413-1-62
Osoite	Rinnetie 8
Kohdetyyppi	asuinkiinteistö
Rakennusten lukumäärä	2
Inventointipäivämäärä	08.05.2017

Kuvaus

Paltanmäen eteläpuolella, Rinnetien varressa, tien eteläpuolella sijaitseva rinnetontti, jolla todennäköisesti 1930-luvulla rakennettu huoneen ja keittiön asuinrakennus sekä samanikäinen piharakennus.

Historia

Kiinteistö on nimeltään Palttala, ja se on kiinteistörekisterin mukaan jaettu 1930 Oriveden kylän Kössin kantatilasta.

Ympäristö ja pihapiiri

Tontin ympärillä on 1940-1980-lukujen asuintaloja ja niiden pihvoja.

Rinnetien reunaan on tasattu autopaikka, pihaan johtaa hiekkapintainen polku. Muutoin hyvin hoidettu piha on nurmella. Siellä kasvaa vanhoja omenapuita, marjapensaita, koristepensaita (sireni, angrevo) ja perennoja. Kaakkoiskulmalla on kasvimaa ja sen reunassa pihavaja. Tontin eteläosassa on lisäksi leikkimökki.

Kulttuurihistorialliset arvot

Rakennushistoriallinen arvo	rakennusperinteinen
Historiallinen arvo	sosiaalihistoria
Ympäristöarvo	maisemallisesti keskeinen sijainti

Arvojen perustelu

Perinteisen ilmeensä säilyttänyt kaunis ja hoidettu rinnetontti, jolla todennäköisesti 1930-luvulla rakennetut asuin- ja piharakennus. Rakennukset säilyttäneet alkuperäiset muotonsa ja ajalle tyyppillisen ilmeensä, jotka kertovat ajan rakentamisen, asumisen ja elämisen tavasta. Piharakennuksella on maisemallista merkitystä sijaitessaan aivan Rinnetien reunassa. Kohde sijaitsee inventoinnissa rajatulla, ilmeeltään yhtenäisellä Paltanmäen jälleenrakennuskauden omakotitalojen alueella. Kulttuurihistoriallisesti merkittävä kohde.

Toimenpidesuosittukset

Kohteen kulttuurihistoriallisesti ja maisemallisesti arvokkaat piirteet, joiden säilyminen on tärkeää:

Asuin- ja piharakennuksen 1930-luvun piirteiden (rakennusten muoto, julkisivujen aukotus, säilyneet julkisivumateriaalit) säilyminen

Pihan perinteisten pintojen (hiekkä, nurmi), luonnollisten maastonmuotojen ja perinteisen kasvillisuuden (omenapuut, sireeni, angervo, perennat) säilyminen

Rakennukset

Rakennetun ympäristön kohteeseen liittyvät rakennukset on listattu seuraavalta sivulta alkaen

asuinrakennus , asuinrakennus - muu , 1



*Rinnetie 8 asuinrakennus pohjoisesta
Mia Hinnerichsen 5.5.2017*

Nimi	asuinrakennus
Rakennustyyppi	asuinrakennus - muu
Rakennusnumero	1
Kiinteistötunnus	562-413-1-62
Osoite	Rinnetie 8
Nykyinen käyttö	asuintoiminnot
Alkuperäinen käyttö	asuintoiminnot
Rakentamisaajan tarkkuus	vuosisata
Rakentamisaajan luku	1900
Rakentamisaajan sellite	1930-luku
Rungon muoto	L-muoto (vinkkeli)
Perustus	luonnonkivi -laasti betoni - valettu
Runko	hirsi rankorakenne
Vuoraus	lomalauta
Katemateriaali	pelti -profiloitu
Katon muoto	satula

Kuvaus ja historia

Tontin lansirunalla, alkujaan pääty Rinnetielle päin sijainnut pienehkö, todennäköisesti huoneen ja keittiön hirsimökki, jota on myöhemmin, mahdollisesti 1980-luvulla laajennettu itäsivun siipiosalla. Vanhemman osan ikkunat ovat puurunkoiset, kolmijakoiset, todennäköisesti alkuperäiset. Julkisivulaudoitus on uusittu laajennuksen yhteydessä, samoin peltikate. Vanhan osan perustus on luonnonkiveä ja laastia, uuden osan valettua betonia. Laajennuksesta huolimatta rakennuksen alkuperäinen runkomuoto on hahmotettavissa ja yleisilme säilynyt rakennusajankohdalle tyypillisenä.

Kulttuurihistorialliset arvot

Rakennushistoriallinen arvo rakennusperinteinen

Historiallinen arvo	sosiaalihistoria
Arvojen perustelu	ks. kohteen arvojen perustelu

piharakennus , piharakennus , 2



*Rinnetie 8 piharakennus lounaasta
Miia Hinnerichsen 5.5.2017*

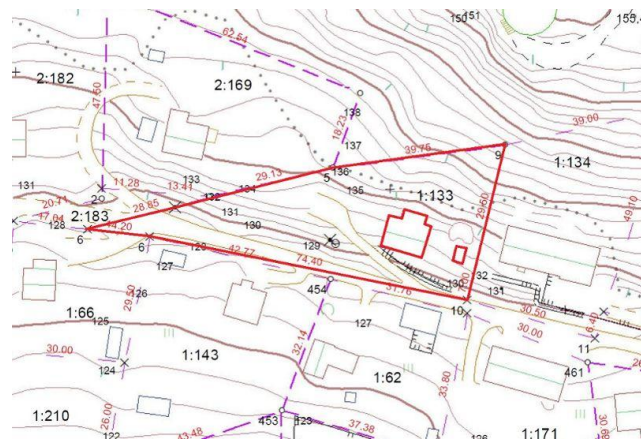
Nimi	piharakennus
Rakennustyyppi	piharakennus
Rakennusnumero	2
Kiinteistötunnus	562-413-1-62
Osoite	Rinnetie 8
Rakentamisajan tarkkuus	vuosisata
Rakentamisajan luku	1900
Rakentamisajan selite	1930-luku
Rungon muoto	suorakaide
Perustus	nurkkakivet betoni - valettu
Runko	hirsi rankorakenne
Vuoraus	pystylauta
Katemateriaali	pelti- aalto
Katon muoto	satula

Kuvaus ja historia

Rinnetien reunassa, tontin pohjoisrajalla sijaitseva todennäköisesti 1930-luvulla rakennettu osin hirsirunkoinen (mahdollisesti siirretty) piharakennus, joka on säilyttänyt hyvin rakentamisajankohdan piirteet ja rakennusmateriaalit.

Kulttuurihistorialliset arvot

Rakennushistoriallinen arvo	rakennusperinteinen
Historiallinen arvo	sosiaalihistoria
Ympäristöarvo	maisemallisesti keskeinen sijainti
Arvojen perustelu	ks. kohteen arvojen perustelu

Rakennetun ympäristön kohde Rinnetie 9 , 2017/0010

Kohteen sijainti kartalla. Pohjakartta: Oriveden kaupunki, kantakartta.

*KYY 257 : 8 Rinnetie 5 lännestä Mjia Hinnerichsen
08.05.2017*

Nimi	Päivämäki Rinnetie 9
Inventointinumero	2017/0010
Kunta	Orivesi
Kiinteistötunnus	562-413-1-133
Osoite	Rinnetie 9
Kohdetyyppi	asuinkiinteistö
Rakennusten lukumäärä	2
Inventointipäivämäärä	08.05.2017

Kuvaus

Paltanmäen eteläpuolella, Rinnetien pohjoispuolella sijaitseva rinnetontti, jolla 1950-luvulla rakennetut, laajennettu ja voimakkaasti peruskorjattu noppamainen asuinrakennus ja pieni piharakennus.

Historia

Kiinteistö on nimeltään Päivämäki, ja se on kiinteistörekisterin mukaan jaettu 1952 Oriveden kylän Kössin kantatilasta.

Ympäristö ja pihapiiri

Tontin ympärillä on 1930-1980-lukujen asuintaloja ja niiden pihoja. Pohjoispuolella on jyrkkä ja luonnontilainen Paltanmäen rinne ja vesitorni.

Pihaa on pengerretty Rinnetien reunasta betonimuurilla. Pihaan johtaa asfaltoitu ajotie. Tontilla kasvaa muutamia puita ja koristepensaita.

Kulttuurihistorialliset arvot

Historiallinen arvo	sosiaalihistoria
Arvojen perustelu	Hahmoltaan jälleenrakennuskaudella 1940-50-luvuilla rakennetuksi tunnistettava asuinrakennus. Kohde sijaitsee inventoinnissa rajatulla, ilmeeltään yhtenäisellä Paltanmäen jälleenrakennuskauden omakotitalojen alueella.

Toimenpidesuositukset

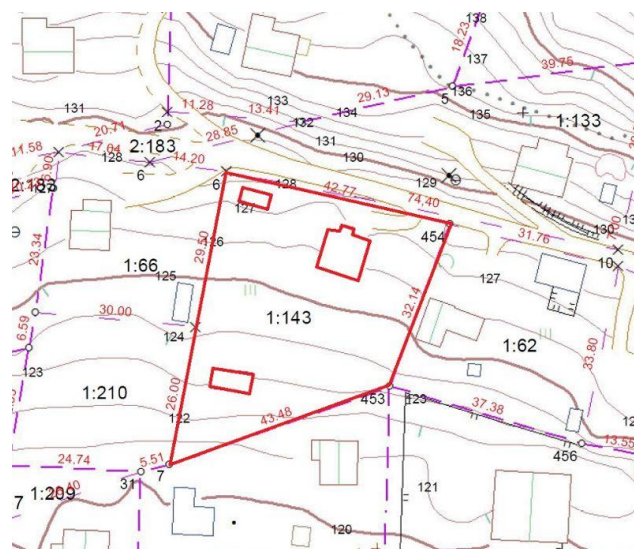
Kohteen kulttuurihistoriallisesti ja maisemallisesti arvokkaat piirteet, joiden säilyminen on tärkeää:

Asuinrakennuksen rakennustyyppi: jälleenrakennuskauden noppamainen yhden perheen talo

Asuinrakennuksen runkomuoto ja julkisivujen aukotus

Pihan luonnollisten maastonmuotojen ja pengerrysten säilyminen

Rakennetun ympäristön kohde Rinnetie 10 , 2017/0011



Kohteen sijainti kartalla. Pohjakartta: Oriveden kaupunki, kantakartta.

KYY 257 : 9 Rinnetie 10 idästä Miia Hinnerichsen
08.05.2017

Nimi	Hannala Rinnetie 10
Inventointinumero	2017/0011
Kunta	Orivesi
Kiinteistötunnus	562-413-1-143
Osoite	Rinnetie 10
Kohdetyyppi	asuinkiinteistö
Rakennusten lukumäärä	2
Inventointipäivämäärä	08.05.2017

Kuvaus

Rinnetien varressa, tien eteläpuolella sijaitseva loiva rinnetontti, jolla ilmeisesti 1940–50-lukujen taitteessa rakennettu, voimakkaasti peruskorjattu noppamainen asuinrakennus, saman ikäinen piharakennus ja nuorempi autovaja.

Historia

Kiinteistö on nimeltään Hannala, ja se on kiinteistörekisterin mukaan jaettu 1954 Oriveden kylän Kössin kantatilasta. Tontilla on todennäköisesti ollut asuinrakennus jo 1900-luvun alussa, sillä 1928–31 laaditulla uusjakokartalla tontin kohdalle on merkitty pieni peltotilkku ja kaksi pientä rakennusta.

Ympäristö ja piha-alue

Tontin ympärillä on 1930–1980-lukujen asuintaloja ja niiden pihoja.

Pihaan johtaa hiekkapintainen ajotie. Nurmipintaisella pihalla kasvaa muutamia pihlajia, kuusia ja omenapuita, koristepensaita ja perennoja. Piharakennus on tontin eteläosassa ja autovaja luoteiskulmalla.

Kulttuurihistorialliset arvot

Historiallinen arvo sosiaalihistoria

Arvojen perustelu

Perinteisen ilmeensä säilyttänyt tontti, jolla hahmoltaan jälleenrakennuskaudella 1940-50-lukujen taitteessa rakennetuksi tunnistettava asuinrakennus sekä perinteinen piharakennus. Kohde sijaitsee inventoinnissa rajatulla, ilmeeltään yhtenäisellä Paltanmäen jälleenrakennuskauden omakotitalojen alueella.

Toimenpidesuositukset

Kohteen kulttuurihistoriallisesti ja maisemallisesti arvokkaat piirteet, joiden säilyminen on tärkeää:

Asuinrakennuksen rakennustyyppi: jälleenrakennuskauden noppamainen yhden perheen talo

Asuin- ja piharakennuksen runkomuoto, julkisivujen aukotus, alkuperäiset tai niitä vastaavat julkisivumateriaalit

Pihan perinteisten pintojen (hiekkä, nurmi), luonnollisten maastonmuotojen ja kasvillisuuden säilyminen

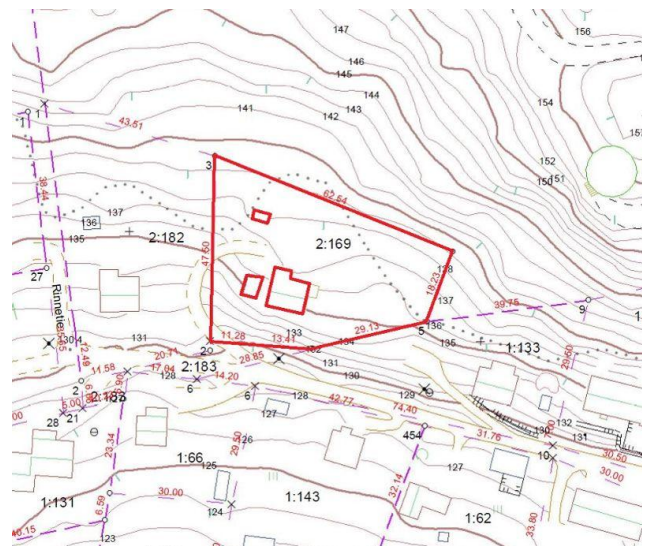


KYY 257 : 89 Rinnetie 10 piharakennus pohjoisesta Miia Hinnerichsen 08.05.2017

Rakennetun ympäristön kohde Rinnetie 11 , 2017/0012



KYY 257 : 28 Rinnetie 11 luoteesta Mii Hinrichsen
12.05.2017



Kohteen sijainti kartalla. Pohjakartta: Oriveden kaupunki, kantakartta.

Nimi	Männikkö Rinnetie 11
Inventointinumero	2017/0012
Kunta	Orivesi
Kiinteistötunnus	562-413-2-169
Osoite	Rinnetie 11
Kohdetyyppi	asuinkiinteistö
Rakennusten lukumäärä	3
Inventointipäivämäärä	12.05.2017

Kuvaus

Rinnetien pohjoispuolella sijaitseva rinnetontti, jolla ilmeisesti 1940-50-lukujen taitteessa rakennettu, peruskorjattu noppamainen asuinrakennus sekä kolme nuorempaa piharakennusta.

Historia

Kiinteistö on nimeltään Männikkö. Se on kiinteistörekisterin mukaan kuulunut alkujaan Oriveden kylän Siuron kantatilaan, josta on 1925 erotettu Paltanmäki, siitä edelleen 1937 Paltanmäen museo ja siitä 1957 Männikkö.

Ympäristö ja piha-alue

Tontin ympärillä on muita 1950-luvun asuintaloja ja niiden pihvoja. Pohjoispuolella on jyrkkä ja luonnontilainen Paltanmäen rinne ja itäpuolella vesitorni.

Pihaan johtaa hiekkapintainen ajotie. Tontilla kasvaa mäntyjä ja muutamia koristepensaita.

Suulliset lähteet

Inventoinnin yhteydessä haastateltu asukas/kiinteistön omistaja

Kulttuurihistorialliset arvot

Rakennushistoriallinen arvo

rakennusperinteinen

Historiallinen arvo

sosiaalihistoria

Arvojen perustelu

Alkuperäisen ilmeensä ja muotonsa säilyttänyt 1940–50-luvun taitteen noppamainen asuinrakennus. Rakennus kertoo jälleenrakennuskauden rakentamisen, asumisen ja elämisen tavasta. Kohde sijaitsee inventoinnissa rajatulla, ilmeeltään yhtenäisellä Paltanmäen jälleenrakennuskauden omakotitalojen alueella.

Toimenpidesuositukset

Kohteen kulttuurihistoriallisesti ja maisemallisesti arvokkaat piirteet, joiden säilyminen on tärkeää:

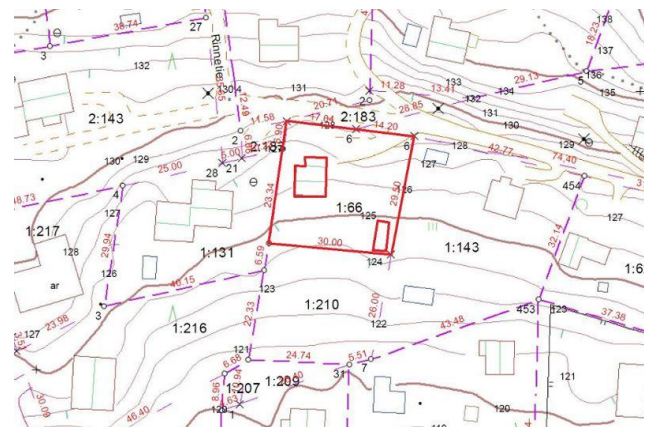
Asuinrakennuksen rakennustyyppi: jälleenrakennuskauden noppamainen yhden perheen talo

Asuinrakennuksen runkomuoto, julkisivujen aukotus, alkuperäiset tai niitä vastaavat julkisivumateriaalit

Pihan perinteisten pintojen (hiekkä, nurmi) ja luonnollisten maastonmuotojen säilyminen



KYY 257 : 90 Rinnetie 11 asuinrakennus koillisesta Miia Hinnerichsen 12.05.2017

Rakennetun ympäristön kohde Rinnetie 12 , 2017/0013

Kohteen sijainti kartalla. Pohjakartta: Oriveden kaupunki, kantakartta.

*KYY 257 : 29 Rinnetie 12 luoteesta Mii Hinnerichsen
12.05.2017*

Nimi	Leppärinne Rinnetie 12
Inventointinumero	2017/0013
Kunta	Orivesi
Kiinteistötunnus	562-413-1-66
Osoite	Rinnetie 12
Kohdetyppi	asuinkiinteistö
Rakennusten lukumäärä	2
Inventointipäivämäärä	12.05.2017

Kuvaus

Rinnetien varressa, tien eteläpuolella sijaitseva loiva rinnetontti, jolla ilmeisesti 1940-50-lukujen taitteessa rakennettu, voimakkaasti peruskorjattu noppamainen asuinrakennus ja saman ikäinen alkuperäisen ilmeensä säilyttänyt piharakennus.

Historia

Kiinteistö on nimeltään Leppärinne, ja se on kiinteistörekisterin mukaan jaettu 1937 Oriveden kylän Kössin kantatilasta.

Ympäristö ja pihapiiri

Tontin ympärillä on muita 1950-luvun asuintaloja ja niiden pihoja. Eteläpuolella on rakentamaton tontti, jolle ei ole kulkuyhteyttä.

Rinnetien reunaan on pengerrytetty autopaikka. Pihaan johtaa hiekkapintainen ajotie. Nurmipintaisella pihalla kasvaa muutamia lehtipuita ja omenapuita, marjapensaita, koristepensaita ja perennoja. Piharakennus on tontin itäreunalla.

Kulttuurihistorialliset arvot

Rakennushistoriallinen arvo	rakennusperinteinen
Historiallinen arvo	sosiaalihistoria

Arvojen perustelu

Perinteisen ilmeensä säilyttänyt tontti, jolla hahmoltaan jälleenrakennuskaudella 1940-50-lukujen taitteessa rakennetuksi tunnistettava asuinrakennus sekä perinteinen piharakennus. Rakennukset kertovat jälleenrakennuskauden rakentamisen, asumisen ja elämisen tavasta. Kohde sijaitsee inventoinnissa rajatulla, ilmeeltään yhtenäisellä Paltanmäen jälleenrakennuskauden omakotitalojen alueella.

Toimenpidesuositukset

Kohteen kulttuurihistoriallisesti ja maisemallisesti arvokkaat piirteet, joiden säilyminen on tärkeää:

Asuinrakennuksen rakennustyyppi: jälleenrakennuskauden noppamainen yhden perheen talo

Asuin- ja piharakennuksen runkomuoto, julkisivujen aukotus, alkuperäiset tai niitä vastaavat julkisivumateriaalit

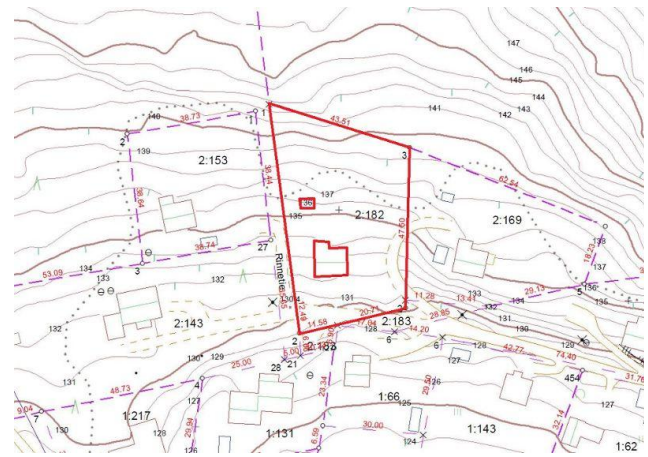
Pihan perinteisten pintojen (hiekkä, nurmi), luonnollisten maastonmuotojen ja kasvillisuuden säilyminen



KYY 257 : 91 Rinnetie 12 piharakennus lännestä Milla Hinnerichsen 12.05.2017

Rakennetun ympäristön kohde Rinnetie 13 , 2017/0014

*KYY 257 : 30 Rinnetie 13 kaakosta Miia Hinnerichsen
12.05.2017*



Kohteen sijainti kartalla. Pohjakartta: Oriveden kaupunki, kantakartta.

Nimi	Viiala Rinnetie 13
Inventointinumero	2017/0014
Kunta	Orivesi
Kiinteistötunnus	562-413-2-182
Osoite	Rinnetie 13
Kohdetyyppi	asuinkiinteistö
Inventointipäivämäärä	12.05.2017

Kuvaus

Rinnetien pohjoispuolella sijaitseva rinnetontti, jolla ilmeisesti 1940–50-lukujen taitteessa rakennettu, noppamainen asuinrakennus sekä nuorempi piharakennus.

Historia

Kiinteistö on nimeltään Viiala. Se on kiinteistörekisterin mukaan kuulunut alkujaan Oriveden kylän Siuron kantatilaan, josta on 1925 erotettu Paltanmäki, siitä edelleen 1937 Paltanmäen museo ja siitä 1965 Viiala.

Ympäristö ja pihapiiri

Tontin ympärillä on muita 1950-luvun asuintaloja ja niiden pihoja. Pohjoispuolella on jyrkkä ja luonnontilainen Paltanmäen rinne.

Pihaan johtaa hiekkapintainen ajotie, joka alkumatkalta on yhteinen Rinnetie 11 kanssa. Tontilla kasvaa muutamia lehtipuita ja omenapuu.

Kulttuurihistorialliset arvot**Rakennushistoriallinen arvo**

rakennusperinteinen

Historiallinen arvo

sosiaalihistoria

Arvojen perustelu

Alkuperäisen ilmeensä ja muotonsa säilyttänyt 1940–50-luvun taitteen noppamainen asuinrakennus. Rakennus kertoo jälleenrakennuskauden rakentamisen, asumisen ja elämisen tavasta. Kohde sijaitsee inventoinnissa rajatulla, ilmeeltään yhtenäisellä Paltanmäen jälleenrakennuskauden

Toimenpidesuositukset

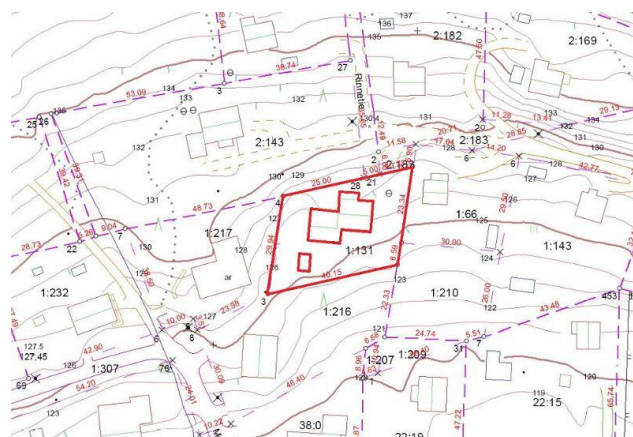
omakotitalojen alueella.

Kohteen kulttuurihistoriallisesti ja maisemallisesti arvokkaat piirteet, joiden säilyminen on tärkeää:

Asuinrakennuksen rakennustyyppi: jälleenrakennuskauden noppamainen yhden perheen talo

Asuinrakennuksen runkomuoto, julkisivujen aukotus, alkuperäiset tai niitä vastaavat julkisivumateriaalit

Pihan perinteisten pintojen (hiekkä, nurmi) ja luonnollisten maastonmuotojen säilyminen

Rakennetun ympäristön kohde Rinnetie 14 , 2017/0015

Kohteen sijainti kartalla. Pohjakartta: Oriveden kaupunki, kantakartta.

*KYY 257 : 31 Rinnetie 14 koillisesta Mja Hinnerichsen
12.05.2017*

Nimi	Eräportti Rinnetie 14
Inventointinumero	2017/0015
Kunta	Orivesi
Kiinteistötunnus	562-413-1-131
Osoite	Rinnetie 14
Kohdetyyppi	asuinkiinteistö
Inventointipäivämäärä	12.05.2017

Kuvaus

Rinnetien varressa, tien eteläpuolella sijaitseva loiva rinnetontti, jolla ilmeisesti 1950-luvun alussa rakennettu, peruskorjattu ja 1960-luvulla laajennettu asuinrakennus ja nuorempi piharakennus.

Historia

Kiinteistö on nimeltään Eräportti, ja se on kiinteistörekisterin mukaan jaettu 1952 Oriveden kylän Kössin kantatilasta. Asukkaan kertoman mukaan talon ovat rakentaneet Helmi ja Urho Järvinen 1950-52.

Ympäristö ja pihapiiri

Tontin ympärillä on 1940-1980-lukujen asuintaloja ja niiden pihoja.

Pihaan johtaa hiekkapintainen ajotie. Piha on nurmipintainen. Piharakennus on tontin itäreunalla.

Suulliset lähteet

Inventoinnin yhteydessä haastateltu asukas/kiinteistön omistaja

Kulttuurihistorialliset arvot

Rakennushistoriallinen arvo	rakennusperinteinen
Historiallinen arvo	sosiaalihistoria
Arvojen perustelu	Laajennuksesta huolimatta asuinrakennuksen alkuperäinen, jälleenrakennuskaudelle tyypillinen ilme ja noppamainen muoto ovat säilyneet

Toimenpidesuositukset

nähtävissä. Rakennus kertoo jälleenrakennuskauden rakentamisen, asumisen ja elämisen tavasta. Kohde sijaitsee inventoinnissa rajatulla, ilmeeltään yhtenäisellä Paltanmäen jälleenrakennuskauden omakotitalojen alueella.

Kohteen kulttuurihistoriallisesti ja maisemallisesti arvokkaat piirteet, joiden säilyminen on tärkeää:

Asuinrakennuksen rakennustyyppi: jälleenrakennuskauden noppamainen yhden perheen talo

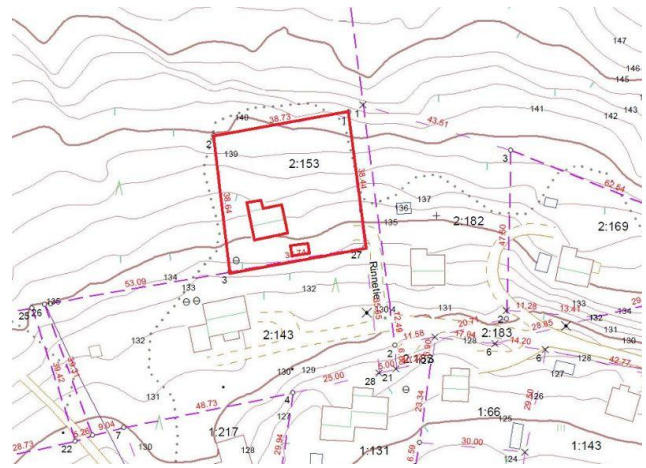
Asuinrakennuksen alkuperäisen osan runkomuoto, julkisivujen aukotus, alkuperäiset tai niitä vastaavat julkisivumateriaalit

Pihan perinteisten pintojen (hiekkä, nurmi) ja luonnollisten maastonmuotojen

Rakennetun ympäristön kohde Rinnetie 15 , 2017/0016



KYY 257 : 32 Rinnetie 15 etelästä Mija Hinrichsen
12.05.2017



Kohteen sijainti kartalla. Pohjakartta: Oriveden kaupunki, kantakartta.

Nimi	Mäkirinta Rinnetie 15
Inventointinumero	2017/0016
Kunta	Orivesi
Kiinteistötunnus	562-413-2-153
Osoite	Rinnetie 15
Rakennusten lukumäärä	2
Inventointipäivämäärä	12.05.2017

Kuvaus

Rinnetien pohjoispuolella sijaitseva rinnetontti, jolla 1952 rakennettu, noppamainen asuinrakennus sekä nuorempi piharakennus.

Historia

Kiinteistö on nimeltään Mäkirinta. Se on kiinteistörekisterin mukaan kuulunut alkujaan Oriveden kylän Siuron kantatilaan, josta on 1925 erotettu Paltanmäki ja Paltanmäestä puolestaan 1952 Mäkirinta.

Ympäristö ja pihapiiri

Tontin ympärillä on muita 1950-luvun asuintaloja ja niiden pihoja. Pohjois- ja länsipuolilla on luonnontilainen Paltanmäen rinne.

Pihaan johtaa hiekkapintainen ajotie. Pihaa on aidattu eteläreunalta pystylauta-aidalla. Pihaa on pengerrytetty luonnonkivillä ja sinne on rakennettu kestopuisia terasseja. Tontilla kasvaa mm. tuijia.

Suulliset lähteet

Inventoinnin yhteydessä haastateltu asukas/kiinteistön omistaja

Kulttuurihistorialliset arvot

Rakennushistoriallinen arvo	rakennusperinteinen
Historiallinen arvo	sosiaalihistoria

Arvojen perustelu

Alkuperäisen ilmeensä ja muotonsa säilyttänyt 1950-luvun alun noppamainen asuinrakennus. Rakennus kertoo jälleenrakennuskauden rakentamisen, asumisen ja elämisen tavasta. Kohde sijaitsee inventoinnissa rajatulla, ilmeeltään yhtenäisellä Paltanmäen jälleenrakennuskauden omakotitalojen alueella.

Toimenpidesuosittukset

Kohteen kulttuurihistoriallisesti ja maisemallisesti arvokkaat piirteet, joiden säilyminen on tärkeää:

Asuinrakennuksen rakennustyyppi: jälleenrakennuskauden noppamainen yhden perheen talo

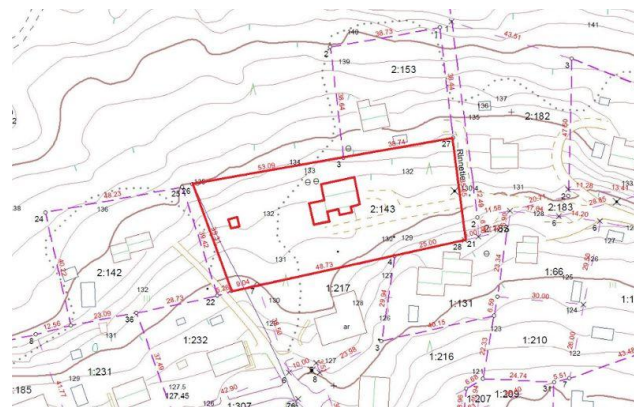
Asuinrakennuksen runkomuoto, julkisivujen aukotus, alkuperäiset tai niitä vastaavat julkisivumateriaalit

Pihan perinteisten pintojen (hiekkä, nurmi) ja luonnollisten maastonmuotojen säilyminen



KYY 257 : 92 Rinnetie 15 asuinrakennus pohjoisesta Milla Hinnerichsen 12.05.2017

Rakennetun ympäristön kohde Rinnetie 16 , 2017/0017



Kohteen sijainti kartalla. Pohjakartta: Oriveden kaupunki, kantakartta.

KYY 257 : 33 Rinnetie 16 kaakosta *Mia Hinnerichsen*
12.05.2017

Nimi	Sampola Rinnetie 16
Inventointinumero	2017/0017
Kunta	Orivesi
Kiinteistötunnus	562-413-2-143
Osoite	Rinnetie 16
Kohdetyppi	asuinkiinteistö
Rakennusten lukumäärä	1
Inventointipäivämäärä	12.05.2017

Kuvaus

Rinnetien päässä sijaitseva suurikokoinen tontti, jolla noin 1950 rakennettu ja 1960-luvulla laajennettu, alkujaan noppamainen asuinrakennus sekä nuorempi piharakennus.

Historia

Kiinteistö on nimeltään Sampola. Se on kiinteistörekisterin mukaan kuulunut alkujaan Oriveden kylän Siuron kantatilaan, josta on 1925 erotettu Paltanmäki ja Paltanmäestä puolestaan 1952 Sampola. Rakennuksen on omistanut ja siellä on asunut hammaslääkäri. Laajennusosassa on ollut hammaslääkärin vastaanotto. Rakennus on puurunkoinen ja se on ollut alkujaan rapattu.

Ympäristö ja pihapiiri

Tontin ympärillä on 1950-80-luvun asuintaloja ja niiden pihvoja. Luoteispuolella on luonnontilainen Paltanmäen rinne.

Pihaan johtaa hiekkapintainen ajotie. Pihaa on aidattu pohjoisreunalta pystylauta-aidalla. Tontilla kasvaa mm. mäntyjä, koristepensaita, marjapensaita ja perennoja. Lounasikulmassa on kevytrakenteinen pihavaja ja luoteiskulmalla pieni piharakennus.

Suulliset lähteet

Inventoinnin yhteydessä haastateltu asukas/kiinteistön omistaja

Kulttuurihistorialliset arvot**Rakennushistoriallinen arvo**

rakennusperinteinen

Historiallinen arvo

sosiaalihistoria

Arvojen perustelu

Laajennuksesta huolimatta asuinrakennuksen alkuperäinen, jälleenrakennuskaudelle tyypillinen ilme ja noppamainen muoto ovat säilyneet nähtävissä. Rakennus kertoo jälleenrakennuskauden rakentamisen, asumisen ja elämisen tavasta. Kohde sijaitsee inventoinnissa rajatulla, ilmeeltään yhtenäisellä Paltanmäen jälleenrakennuskauden omakotitalojen alueella.

Toimenpidesuositukset

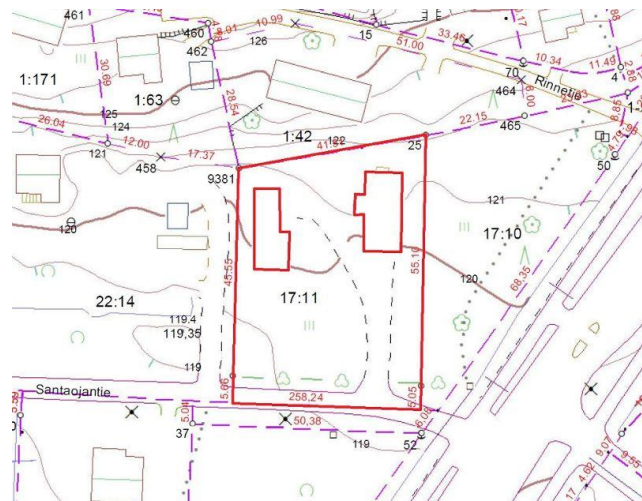
Kohteen kulttuurihistoriallisesti ja maisemallisesti arvokkaat piirteet, joiden säilyminen on tärkeää:

Asuinrakennuksen rakennustyyppi: jälleenrakennuskauden noppamainen yhden perheen talo

Asuinrakennuksen runkomuoto, julkisivujen aukotus, alkuperäiset tai niitä vastaavat julkisivumateriaalit

Pihan perinteisten pintojen (hiekkä, nurmi) ja luonnollisten maastonmuotojen säilyminen

Rakennetun ympäristön kohde Santaojantie 1 , 2017/0018



KYY 257 : 20 Santaojantie 1 kaakosta Miia Hinnerichsen
08.05.2017

Kohteen sijainti kartalla. Pohjakartta: Oriveden
kaupunki, kantakartta.

Nimi	Jokela Santaojantie 1
Inventointinumero	2017/0018
Kunta	Orivesi
Kiinteistötunnus	562-413-17-11
Osoite	Santaojantie 1
Kohdetyyppi	asuinkiinteistö
Rakennusten lukumäärä	2
Inventointipäivämäärä	08.05.2017

Kuvaus

Santaojantien varressa, tien pohjoispuolella sijaitseva tontti, jolla todennäköisesti 1940-50-lukujen taitteessa rakennettu asuinrakennus sekä samanikäinen piharakennus.

Historia

Kiinteistö on nimeltään Jokela, ja se on kiinteistörekisterin mukaan jaettu 1949 Paltansyrjä -nimisestä kiinteistöstä. Paltansyrjä puolestaan on jaettu Siukolanmetsä -nimisestä kiinteistöstä. Alkujaan maa on kuulunut Oriveden kylän Siukolan kantatilalle. Asuinrakennus on merkitty 1950-51 oriveden rakennussuunnitelmaa varten laaditulle kartalle.

Ympäristö ja pihapiiri

Tontin pohjois- ja länsipuolilla on 1940-1980-lukujen asuintaloja ja niiden pihoja. Eteläpuolella Santaojantien vastakkaisella puolella on rakentamaton tontti, jolla kasvaa koivikko. Hoidettu piha-alue ulottuu myös viereisen rakentamattoman Väinölä II -nimisen kiinteistön alueelle, joka niin ikään on 1949 erotettu Paltansyrjästä. Sen kaakkoispuolella kulkee vilkkaasti liikennöity Orivedentie.

Santaojantien reunassa on kuusiaita. Pihaan johtaa hiekkapintainen ajotie. Muutoin hyvin hoidettu piha on nurmella. Siellä kasvaa muutamia pihlajia, vuorimäntyjä, omenapuita, marjapensaita, koristepensaita ja perennoja.

Kulttuurihistorialliset arvot

Rakennushistoriallinen arvo	rakennusperinteinen
Historiallinen arvo	sosiaalihistoria
Ympäristöarvo	maisemallisesti keskeinen sijainti
Arvojen perustelu	<p>Pääosin perinteisen ilmeensä säilyttänyt tontti, jolla hahmoltaan tunnistettavana säilynyt asuinrakennus ja hyvin alkuperäisen ilmeensä ja ajalle tyypilliset rakennusmateriaalit säilyttänyt piharakennus 1940-50-luvun taitteesta. Rakennuspari kertoo ajan rakentamisen, asumisen ja elämisen tavasta. Tontti sijaitsee näkyvällä paikalla Santaojantien ja vilkkaastiliikennöidyn Orivedentien kulmauksessa. Kohde sijaitsee inventoinnissa rajatulla, ilmeeltään yhtenäisellä Paltanmäen jälleenrakennuskauden omakotitalojen alueella. Maisemallisesti merkittävä kohde.</p>
Toimenpidesuositukset	<p>Kohteen kulttuurihistoriallisesti ja maisemallisesti arvokkaat piirteet, joiden säilyminen on tärkeää:</p> <p>Asuin- ja piharakennuksen rakennusajan piirteiden (rakennusten muoto, julkisivujen aukotus, säilyneet julkisivumateriaalit) säilyminen</p> <p>Pihan perinteisten pintojen (hiekkä, nurmi), luonnollisten maastonmuotojen ja perinteisen kasvillisuuden (omenapuut, marjapensaat, koristepensaat, perennat) säilyminen</p>

Rakennukset

Rakennetun ympäristön kohteeseen liittyvät rakennukset on listattu seuraavalta sivulta alkaen

asuinrakennus , asuinrakennus - muu , 1

*Santaojantie 1 asuinrakennus luoteesta
Mia Hinnerichsen 12.5.2017*

Nimi	asuinrakennus
Rakennustyyppi	asuinrakennus - muu
Rakennusnumero	1
Kiinteistötunnus	562-413-17-11
Osoite	Santaojantie 1
Nykyinen käyttö	asuintoiminnot
Alkuperäinen käyttö	asuintoiminnot
Rakentamisaajan tarkkuus	vuosisata
Rakentamisaajan luku	1900
Rakentamisaajan sellite	1940-50-luvun taite
Rungon muoto	suorakaide
Perustus	betoni - valettu
Vuoraus	vaihteleva ponttilauta
Katemateriaali	pelti -profiloitu
Katon muoto	satula
Kuisti	lasikuisti
Kuistin kattomuoto	aumakatto

Kuvaus ja historia

Tontin koilliskulman tuntumassa sijaitseva kookas 1940-50-lukujen taitteessa rakennettu ja myöhemmin eteläpäädyistä laajennettu asuinrakennus. Rakennus on peruskorjattu, jolloin julkisivulaudoitus, kate ja ikkunat on uusittu. Laajennuksesta ja peruskorjauksesta huolimatta rakennuksen alkuperäinen runkomuoto on hahmotettavissa ja yleisilme säilynyt osin rakennusajankohdalle tyypillisenä.

Kulttuurihistorialliset arvot

Historiallinen arvo	sosiaalihistoria
Ympäristöarvo	maisemallisesti keskeinen sijainti
Arvojen perustelu	ks. kohteen arvojen perustelu

piharakennus , piharakennus , 2

*Santaajantie 1 piharakennus koillisesta
Mia Hinnerichsen 12.5.2017*

Nimi	piharakennus
Rakennustyyppi	piharakennus
Rakennusnumero	2
Kiinteistötunnus	562-413-17-11
Osoite	Santaajantie 1
Rakentamisaajan tarkkuus	vuosikymmen
Rakentamisaajan luku	1950
Rakentamisaajan selite	1950-luku
Rungon muoto	suorakaide
Perustus	betoni - valettu
Vuoraus	pystylauta-peiterimoitettu
Katemateriaali	tiili -betoni
Katon muoto	satula
Kuisti	avokuisti
Kuistin kattomuoto	pulpettikatto

Kuvaus ja historia

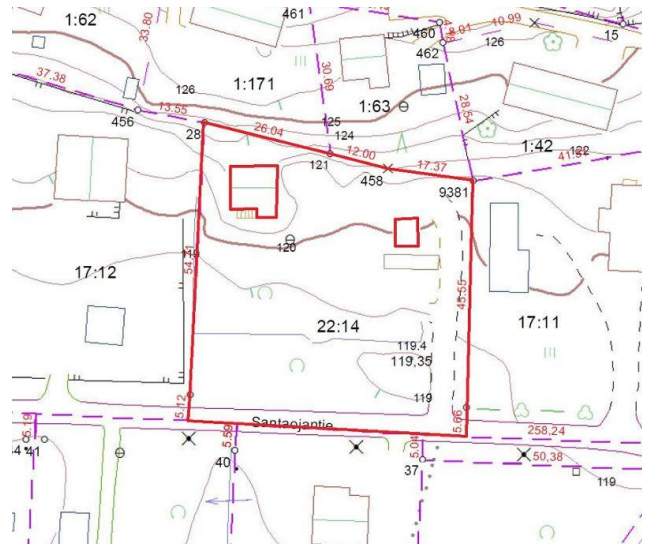
Tontin luoteiskulmalla sijaitseva kookas todennäköisesti 1950-luvulla rakennettu piharakennus, joka on säilyttänyt hyvin rakentamisaikojensa piirteet ja rakennusmateriaalit.

Kulttuurihistorialliset arvot

Rakennushistoriallinen arvo	rakennusperinteinen
Historiallinen arvo	sosiaalihistoria
Arvojen perustelu	ks. kohteen arvojen perustelu

Rakennetun ympäristön kohde Santaojantie 3 , 2017/0019

*KYY 257 : 10 Santaojantie 3 etelästä Milla Hinnerichsen
08.05.2017*



Kohteen sijainti kartalla. Pohjakartta: Oriveden kaupunki, kantakartta.

Nimi	Penttilä Santaojantie 3
Inventointinumero	2017/0019
Kunta	Orivesi
Kiinteistötunnus	562-413-22-14
Osoite	Santaojantie 3
Kohdetyyppi	asuinkiinteistö
Rakennusten lukumäärä	2
Inventointipäivämäärä	08.05.2017

Kuvaus

Santaojantien pohjoispuolella sijaitseva tontti, jolla 1950-luvulla rakennettu, noppamainen, rapattu, asuinrakennus sekä nuorempi piharakennus.

Historia

Kiinteistö on nimeltään Penttilä, ja se on kiinteistörekisterin mukaan jaettu 1951 Siukolanmetsä -nimisestä kiinteistöstä, joka on alkujaan kuulunut Oriveden kylän Siukolan kantatilaan.

Ympäristö ja pihapiiri

Tontin ympärillä on 1950-80-luvun asuintaloja ja niiden pihvoja.

Pihaan johtaa hiekkapintainen ajotie. Pihaa on aidattu pohjoisreunalta lauta-aidalla. Tontilla kasvaa mm. mäntyjä ja kuusia sekä muutamia koristepensaita.

Kulttuurihistorialliset arvot

Rakennushistoriallinen arvo	rakennusperinteinen
Historiallinen arvo	sosiaalihistoria

Arvojen perustelu

Katemateriaalin vaihtamista lukuun ottamatta erinomaisesti alkuperäisen ilmeensä ja ajalle tyypilliset rakennusmateriaalit säilyttänyt 1950-luvun noppamainen asuinrakennus. Rakennus kertoo jälleenrakennuskauden rakentamisen, asumisen ja elämisen tavasta. Kohde sijaitsee inventoinnissa rajatulla, ilmeeltään yhtenäisellä Paltanmäen jälleenrakennuskauden omakotitalojen alueella.

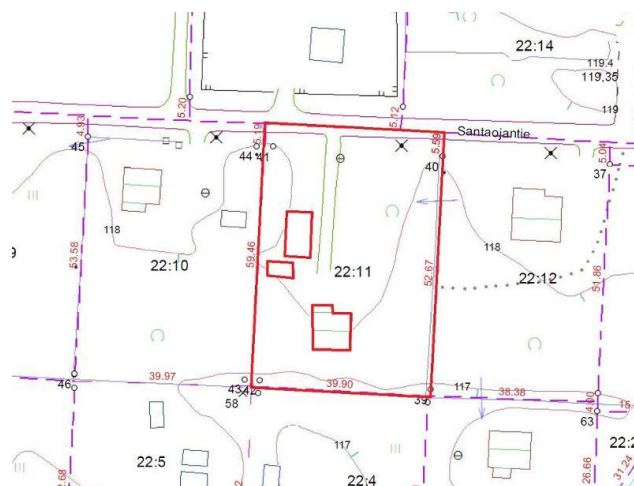
Toimenpidesuositukset

Kohteen kulttuurihistoriallisesti ja maisemallisesti arvokkaat piirteet, joiden säilyminen on tärkeää:

Asuinrakennuksen rakennustyyppi: jälleenrakennuskauden noppamainen yhden perheen talo

Asuinrakennuksen runkomuoto, julkisivujen aukotus, alkuperäiset tai niitä vastaavat julkisivumateriaalit

Pihan perinteisten pintojen (hiekkä, nurmi) ja luonnollisten maastonmuotojen säilyminen

Rakennetun ympäristön kohde Santaojantie 4 , 2017/0020

Kohteen sijainti kartalla. Pohjakartta: Oriveden kaupunki, kantakartta.

KYY 257 : 11 Santaojantie 4 pohjoisesta Miia Hinnerichsen
08.05.2017

Nimi	Kivikari Santaojantie 4
Inventointinumero	2017/0020
Kunta	Orivesi
Kiinteistötunnus	562-413-22-11
Osoite	Santaojantie 4
Kohdetyyppi	asuinkiinteistö
Rakennusten lukumäärä	2
Inventointipäivämäärä	08.05.2017

Kuvaus

Santaojantien eteläpuolella sijaitseva suorakaide tasamaatontti, jolla 1940-50-lukujen taitteessa rakennettu, noppamainen asuinrakennus sekä saman ikäinen piharakennus.

Historia

Kiinteistö on nimeltään Kivikari, ja se on kiinteistörekisterin mukaan jaettu 1951 Siukolanmetsä -nimisestä kiinteistöstä, joka on alkujaan kuulunut Oriveden kylän Siukolan kantatilaan.

Ympäristö ja pihapiiri

Tontin ympärillä on 1950-80-luvun asuintaloja ja niiden pihoja.

Pihaan johtaa hiekkapintainen ajotie. Santaojantien ja pihatien reunoilla on koivurivit. Muutoin nurmipintaisella pihalla kasvaamm. kuusia ja muutamia koristepensaita.

Kulttuurihistorialliset arvot

Rakennushistoriallinen arvo	rakennusperinteinen
Historiallinen arvo	sosiaalihistoria
Arvojen perustelu	Perinteisen ilmeensä säilyttänyt tontti, jolla hyvin alkuperäisen ilmeensä ja muotonsa säilyttäneet 1940-50-luvun taitteen noppamainen asuinrakennus ja saman ikäinen piharakennus. Rakennukset kertovat jälleenrakennuskauden rakentamisen, asumisen ja elämisen tavasta. Kohde sijaitsee inventoinnissa

Toimenpidesuosittukset

rajatulla, ilmeeltään yhtenäisellä Paltanmäen jälleenrakennuskauden omakotitalojen alueella.

Kohteen kulttuurihistoriallisesti ja maisemallisesti arvokkaat piirteet, joiden säilyminen on tärkeää:

Asuinrakennuksen rakennustyyppi: jälleenrakennuskauden noppamainen yhden perheen talo

Asuin- ja piharakennuksen runkomuoto, julkisivujen aukotus, alkuperäiset tai niitä vastaavat julkisivumateriaalit

Pihan perinteisten pintojen (hiekkä, nurmi) ja luonnollisten maastonmuotojen säilyminen

Rakennetun ympäristön kohde Santaojantie 6 , 2017/0021



KYY 257 : 12 Santaojantie 6 etelästä Milla Hinnerichsen
08.05.2017

Kohteen sijainti kartalla. Pohjakartta: Oriveden kaupunki, kantakartta.

Nimi	Kivetön Santaojantie 6
Inventointinumero	2017/0021
Kunta	Orivesi
Kiinteistötunnus	562-413-22-10
Osoite	Santaojantie 6
Kohdetyyppi	asuinkiinteistö
Rakennusten lukumäärä	1
Inventointipäivämäärä	08.05.2017

Kuvaus

Santaojantien eteläpuolella sijaitseva suorakaide tasamaatontti, jolla 1940-50-lukujen taitteessa rakennettu, noppamainen, voimakkaasti peruskorjattu asuinrakennus sekä nuorempi pihavaja.

Historia

Kiinteistö on nimeltään Kivetön, ja se on kiinteistörekisterin mukaan jaettu 1951 Siukolanmäki -nimisestä kiinteistöstä, joka on alkujaan kuulunut Oriveden kylän Siukolan kantatilaan.

Ympäristö ja pihapiiri

Tontin ympärillä on 1950-80-luvun asuintaloja ja niiden pihoja.

Nurmipintaisella pihalla kasvaa muutamia puita (jalomänty, koivuja) sekä koristepensaita ja perennoja. Pihavaja on tontin itäreunalla.

Kulttuurihistorialliset arvot

Rakennushistoriallinen arvo	rakennusperinteinen
Historiallinen arvo	sosiaalishistoria
Arvojen perustelu	Perinteisen ilmeensä säilyttänyt tontti, jolla hahmoltaan jälleenrakennuskaudella 1940-50-lukujen taitteessa rakennetuksi tunnistettava asuinrakennus.

Toimenpidesuositukset

Rakennus kertoo jälleenrakennuskauden rakentamisen, asumisen ja elämisen tavasta. Kohde sijaitsee inventoinnissa rajatulla, ilmeeltään yhtenäisellä Paltanmäen jälleenrakennuskauden omakotitalojen alueella.

Kohteen kulttuurihistoriallisesti ja maisemallisesti arvokkaat piirteet, joiden säilyminen on tärkeää:

Asuinrakennuksen rakennustyyppi: jälleenrakennuskauden noppamainen yhden perheen talo

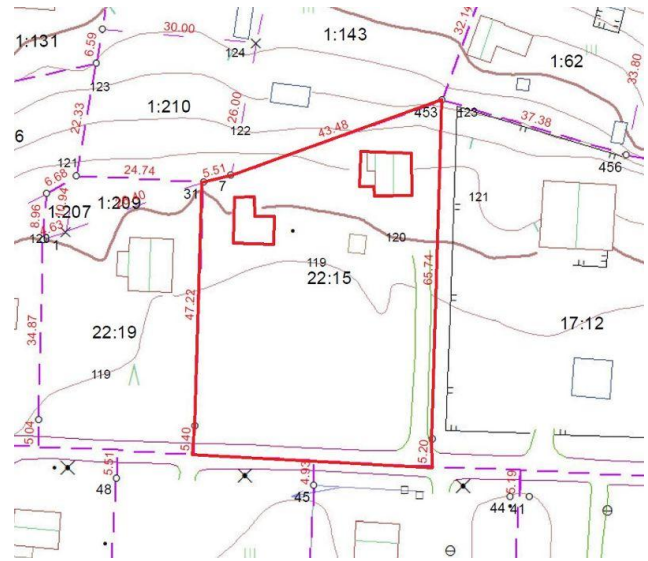
Asuinrakennuksen runkomuoto, julkisivujen aukotus, alkuperäiset tai niitä vastaavat julkisivumateriaalit

Pihan perinteisten pintojen (hiekkä, nurmi) ja luonnollisten maastonmuotojen säilyminen

Rakennetun ympäristön kohde Santaojantie 7 , 2017/0022



KYY 257 : 13 Santaojantie 7 kaakosta *Mia Hinnerichsen*
08.05.2017



Kohteen sijainti kartalla. Pohjakartta: Oriveden kaupunki, kantakartta.

Nimi	Seppälä Santaojantie 7
Inventointinumero	2017/0022
Kunta	Orivesi
Kiinteistötunnus	562-413-22-15
Osoite	Santaojantie 7
Kohdetyyppi	asuinkiinteistö
Rakennusten lukumäärä	2
Inventointipäivämäärä	08.05.2017

Kuvaus

Santaojantien pohjoispuolella sijaitseva tontti, jolla 1940-50-luvun taitteessa rakennettu, noppamainen, voimakkaasti peruskorjattu ja kuistilaajennuksella täydennetty asuinrakennus sekä saman ikäinen alkuperäistä vastaavassa asussa säilynyt piharakennus.

Historia

Kiinteistö on nimeltään Seppälä, ja se on kiinteistörekisterin mukaan jaettu 1951 Siukolanmäen -nimisestä kiinteistöstä, joka on alkujaan kuulunut Oriveden kylän Siukolan kantatilaan.

Ympäristö ja pihapiiri

Tontin ympärillä on 1930-80-luvun asuintaloja ja niiden pihvoja.

Pihaan johtaa hiekkapintainen ajotie. Nurmipintaisella pihalla kasvaa muutamia koivuja sekä koristepensaita. Lisäksi pihassa on grillikatos ja lasten leikkipaikka.

Suulliset lähteet

inventoinnin yhteydessä haastateltu asukas/kiinteistön omistaja

Kulttuurihistorialliset arvot

Rakennushistoriallinen arvo	rakennusperinteinen
Historiallinen arvo	sosiaalihistoria
Arvojen perustelu	<p>Pääosin perinteisen ilmeensä säilyttänyt tontti, jolla hahmoltaan jälleenrakennuskaudella 1940-50-lukujen taitteessa rakennetuksi tunnistettava asuinrakennus sekä perinteinen piharakennus. Rakennukset kertovat jälleenrakennuskauden rakentamisen, asumisen ja elämisen tavasta. Kohde sijaitsee inventoinnissa rajatulla, ilmeeltään yhtenäisellä Paltanmäen jälleenrakennuskauden omakotitalojen alueella.</p>
Toimenpidesuosittukset	<p>Kohteen kulttuurihistoriallisesti ja maisemallisesti arvokkaat piirteet, joiden säilyminen on tärkeää:</p> <p>Asuinrakennuksen rakennustyyppi: jälleenrakennuskauden noppamainen yhden perheen talo</p> <p>Asuin- ja piharakennuksen runkomuoto, julkisivujen aukotus, alkuperäiset tai niitä vastaavat julkisivumateriaalit</p> <p>Pihan perinteisten pintojen (hiekkä, nurmi) ja luonnollisten maastonmuotojen säilyminen</p>

Rakennetun ympäristön kohde Santaojantie 8 , 2017/0023



KYY 257 : 14 Santaojantie 8 pohjoisesta Mii Hinnerichsen
08.05.2017

Kohteen sijainti kartalla. Pohjakartta: Oriveden
kaupunki, kantakartta.

Nimi	Leppälä Santaojantie 8
Inventointinumero	2017/0023
Kunta	Orivesi
Kiinteistötunnus	562-413-22-9
Osoite	Santaojantie 8
Kohdetyyppi	asuinkiinteistö
Rakennusten lukumäärä	2
Inventointipäivämäärä	08.05.2017

Kuvaus

Santaojantien eteläpuolella sijaitseva suorakaide tasamaatontti, jolla 1940-50-lukujen taitteessa rakennettu, noppamainen asuinrakennus sekä 1970-luvun alussa rakennettu piharakennus.

Historia

Kiinteistö on nimeltään Leppälä, ja se on kiinteistörekisterin mukaan jaettu 1951 Siukolanmetsä -nimisestä kiinteistöstä, joka on alkujaan kuulunut Oriveden kylän Siukolan kantatilaan.

Ympäristö ja pihapiiri

Tontin ympärillä on 1950-80-luvun asuintaloja ja niiden pihvoja.

Pihaan johtaa hiekkapintainen ajotie. Santaojantien ja pihatien reunoilla on koivurivit. Muutoin nurmipintaisella, hyvin hoidetulla pihalla kasvaa mm. kuusia, koivuja, koristepensaita ja perennoja.

Suulliset lähteet

Inventoinnin yhteydessä haastateltu asukas/kiinteistön omistaja

Kulttuurihistorialliset arvot

Rakennushistoriallinen arvo	rakennusperinteinen
Historiallinen arvo	sosiaalihistoria

Arvojen perustelu

Perinteisen ilmeensä säilyttänyt tontti, jolla hahmoltaan jälleenrakennuskaudella 1940-50-lukujen taitteessa rakennetuksi tunnistettava asuinrakennus. Rakennus kertoo jälleenrakennuskauden rakentamisen, asumisen ja elämisen tavasta. Kohde sijaitsee inventoinnissa rajatulla, ilmeeltään yhtenäisellä Paltanmäen jälleenrakennuskauden omakotitalojen alueella.

Toimenpidesuosittukset

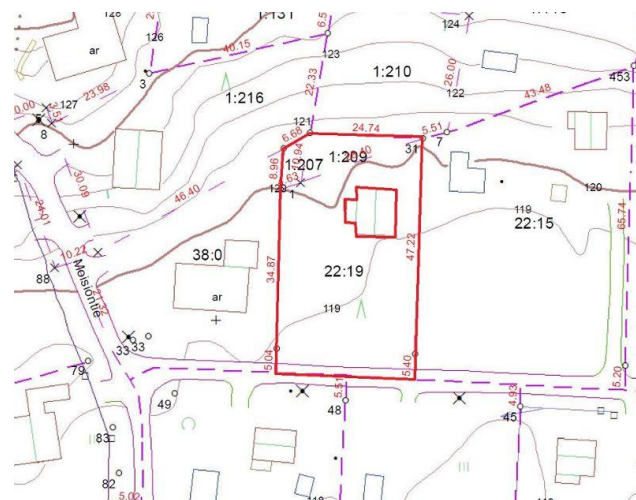
Kohteen kulttuurihistoriallisesti ja maisemallisesti arvokkaat piirteet, joiden säilyminen on tärkeää:

Asuinrakennuksen rakennustyyppi: jälleenrakennuskauden noppamainen yhden perheen talo

Asuinrakennuksen runkomuoto, julkisivujen aukotus, alkuperäiset tai niitä vastaavat julkisivumateriaalit

Pihan perinteisten pintojen (hiekkä, nurmi) ja luonnollisten maastonmuotojen säilyminen

Rakennetun ympäristön kohde Santaojantie 9 , 2017/0024



KYY 257 : 15 Santaojantie 9 kaakosta Mii Hinnerichsen
08.05.2017

Kohteen sijainti kartalla. Pohjakartta: Oriveden
kaupunki, kantakartta.

Nimi	Lampila Santaojantie 9
Inventointinumbero	2017/0024
Kunta	Orivesi
Kiinteistötunnus	562-413-22-19
Osoite	Santaojantie 9
Kohdetyyppi	asuinkiinteistö
Rakennusten lukumäärä	1
Inventointipäivämäärä	08.05.2017

Kuvaus

Santaojantien pohjoispuolella sijaitseva tontti, jolla 1940-50-luvun taitteessa rakennettu, hyvin alkuperäisen ilmeensä ja rakennusmateriaalit säilyttännyt, noppamainen asuinrakennus.

Historia

Kiinteistö on nimeltään Lampila, ja se on kiinteistörekisterin mukaan jaettu 1951 Siukolanmäki -nimisestä kiinteistöstä, joka on alkujaan kuulunut Oriveden kylän Siukolan kantatilaan. Lampila on ollut pinta-alaltaan nykyistä suurempi, länsipuolinen Aaltio on erotettu kiinteistöstä 1964.

Ympäristö ja pihapiiri

Tontin ympärillä on 1950-80-luvun asuintaloja ja niiden pihoja.

Pihaan johtaa hiekkapintainen ajotie. Santaojantien reunassa on matala pensasaita. Nurmipintaisella pihalla kasvaa mm. muutamia koivuja, mäntyjä, vanhoja omenapuita, marjapensaita, koristepensaita ja perennoja.

Kulttuurihistorialliset arvot

Rakennushistoriallinen arvo	rakennusperinteinen
Historiallinen arvo	sosiaalihistoria
Arvojen perustelu	Perinteisen ilmeensä säilyttännyt tontti, jolla erinomaisesti alkuperäisen ilmeensä ja ajalle tyypilliset rakennusmateriaalit säilyttäneet 1940-50-luvun taitteen

noppamainen asuinrakennus. Rakennus kertoo jälleenrakennuskauden rakentamisen, asumisen ja elämisen tavasta. Kohde sijaitsee inventoinnissa rajatulla, ilmeeltään yhtenäisellä Paltanmäen jälleenrakennuskauden omakotitalojen alueella.

Toimenpidesuositukset

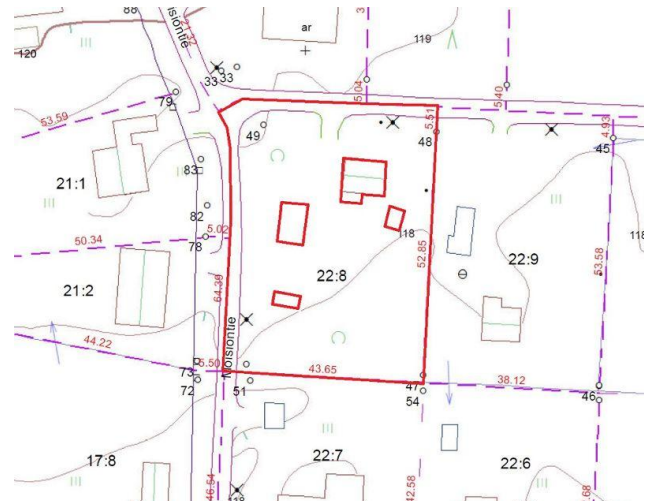
Kohteen kulttuurihistoriallisesti ja maisemallisesti arvokkaat piirteet, joiden säilyminen on tärkeää:

Asuinrakennuksen rakennustyyppi: jälleenrakennuskauden noppamainen yhden perheen talo

Asuinrakennuksen runkomuoto, julkisivujen aukotus, alkuperäiset tai niitä vastaavat julkisivumateriaalit

Pihan perinteisten pintojen (hiekkä, nurmi), luonnollisten maastonmuotojen ja perinteisen kasvillisuuden (mm. omenapuut) säilyminen

Rakennetun ympäristön kohde Santaojantie 10 , 2017/0025



KYY 257 : 21 Santaojantie 10 lounaasta Mäia Hinnerichsen
08.05.2017

Kohteen sijainti kartalla. Pohjakartta: Oriveden
kaupunki, kantakartta.

Nimi	Männistö Santaojantie 10
Inventointinumero	2017/0025
Kunta	Orivesi
Kiinteistötunnus	562-413-22-8
Osoite	Santaojantie 10
Kohdetyyppi	asuinkiinteistö
Rakennusten lukumäärä	3
Inventointipäivämäärä	08.05.2017

Kuvaus

Santaojantien ja Moisiontien kulmauksessa, Santaojantien eteläpuolella sijaitseva tontti, jolla 1950-60-luvuilla rakennetut asuinrakennus sekä kaksi piharakennusta.

Historia

Kiinteistö on nimeltään Männistö, ja se on kiinteistörekisterin mukaan jaettu 1951 Siukolanmetsä -nimisestä kiinteistöstä, joka on alkujaan kuulunut Oriveden kylän Siukolan kantatilaan.

Ympäristö ja pihapiiri

Lähiympäristössä on 1940-1980-luvuilla rakennettuja pientaloja.

Santaojantien reunassa on orapihlaja-aita ja moisiontien reunassa sankkaa puustoa, pääasiassa kuusia. Pihaan johtaa hiekkapintainen ajotie, kuistin edessä on liuskekiviä. Nurmikoisella pihalla kasvaa mäntyjä, kuusia, lehtikuusi sekä muutamia koristepensaita ja perennoja.

Kulttuurihistorialliset arvot

Rakennushistoriallinen arvo	rakennusperinteinen
Historiallinen arvo	sosiaalihistoria

Arvojen perustelu

Tasamaa tontti, jolla 1950-60-luvuilla rakennetut asuin- ja piharakennukset. Rakennukset säilyttäneet alkuperäiset muotonsa ja ajalle tyyppillisen ilmeensä, jotka kertovat ajan rakentamisen, asumisen ja elämisen tavasta. Kohde sijaitsee inventoinnissa rajatulla, ilmeeltään yhtenäisellä Paltanmäen jälleenrakennuskauden omakotitalojen alueella. Kulttuurihistoriallisesti merkittävä kohde.

Toimenpidesuositukset

Kohteen kulttuurihistoriallisesti ja maisemallisesti arvokkaat piirteet, joiden säilyminen on tärkeää:

Asuin- ja piharakennusten rakennusajan piirteiden (rakennusten muoto, julkisivujen aukotus, säilyneet julkisivumateriaalit) säilyminen

Pihan perinteisten pintojen (hiekkä, nurmi) ja luonnollisten maastonmuotojen säilyminen

Rakennukset

Rakennetun ympäristön kohteeseen liittyvät rakennukset on listattu seuraavalta sivulta alkaen

asuinrakennus , asuinrakennus - omakotitalo , 1

*Santaajantie 10 asuinrakennus etelästä
Mia Hinnerichsen 8.5.2017*

Nimi	asuinrakennus
Rakennustyyppi	asuinrakennus - omakotitalo
Rakennusnumero	1
Kiinteistötunnus	562-413-22-8
Osoite	Santaajantie 10
Nykyinen käyttö	asuintoiminnot
Alkuperäinen käyttö	asuintoiminnot
Rakentamisaajan tarkkuus	vuosikymmen
Rakentamisaajan luku	1950
Rakentamisaajan sellite	1950-luku
Rungon muoto	suorakaide
Perustus	betoni - valettu
Runko	rankorakenne
Vuoraus	vaakalauta
Katemateriaali	pelti- aalto
Katon muoto	satula
Kuisti	avokuisti

Kuvaus ja historia

Tontin pohjoisreunan tuntumassa sijaitseva 1950-luvulla rakennettu pienehkö yksikerroksinen asuinrakennus, joka on säilyttänyt erinomaisesti rakentamisaikojensa piirteet ja rakennusmateriaalit. Poikkeaa selvästi alueen muista 1940-50-luvun asuinrakennuksista, jotka ovat noppamaisia, puolitoistakerroksisia ja umpikuistillisia.

Kulttuurihistorialliset arvot

Rakennushistoriallinen arvo	rakennusperinteinen
Historiallinen arvo	sosiaalishistoria
Arvojen perustelu	ks. kohteen arvojen perustelu

piharakennus , piharakennus , 2

*Santaojantie 10 piharakennus kaakosta
Miia Hinnerichsen 8.5.2017*

Nimi	piharakennus
Rakennustyyppi	piharakennus
Rakennusnumero	2
Kiinteistötunnus	562-413-22-8
Osoite	Santaojantie 10
Rakentamisajan tarkkuus	vuosisata
Rakentamisajan luku	1900
Rakentamisajan selite	1950-60-luku
Rungon muoto	suorakaide
Perustus	nurkkakivet
Runko	rankorakenne
Vuoraus	vaakalauta
Katemateriaali	pelti- aalto
Katon muoto	pulpetti

Kuvaus ja historia

Tontin länsireunalla sijaitseva todennäköisesti 1950-60-luvuilla rakennettu piharakennus, jota on myöhemmin jatkettu pohjoispäädystä autotallilla. Rakennus on säilyttänyt hyvin rakentamisajankohdan piirteet ja rakennusmateriaalit.

Kulttuurihistorialliset arvot

Rakennushistoriallinen arvo	rakennusperinteinen
Historiallinen arvo	sosiaalihistoria
Arvojen perustelu	ks. kohteen arvojen perustelu

pihavaja , piharakennus , 3

*Santaajantie 10 pihavaja lännestä
Miia Hinnerichsen 8.5.2017*

Nimi	pihavaja
Rakennustyyppi	piharakennus
Rakennusnumero	3
Kiinteistötunnus	562-413-22-8
Osoite	Santaajantie 10
Rakentamisaajan tarkkuus	vuosikymmen
Rakentamisaajan luku	1950
Rakentamisaajan sellite	1950-luku
Rungon muoto	suorakaide
Perustus	nurkkakivet
Runko	rankorakenne
Vuoraus	pystylauta
Katemateriaali	pelti- aalto

Kuvaus ja historia

Tontin itäreunalla sijaitseva todennäköisesti 1950-luvulla rakennettu piharakennus. Rakennus on säilyttänyt hyvin rakentamisaikojensa piirteet ja rakennusmateriaalit.

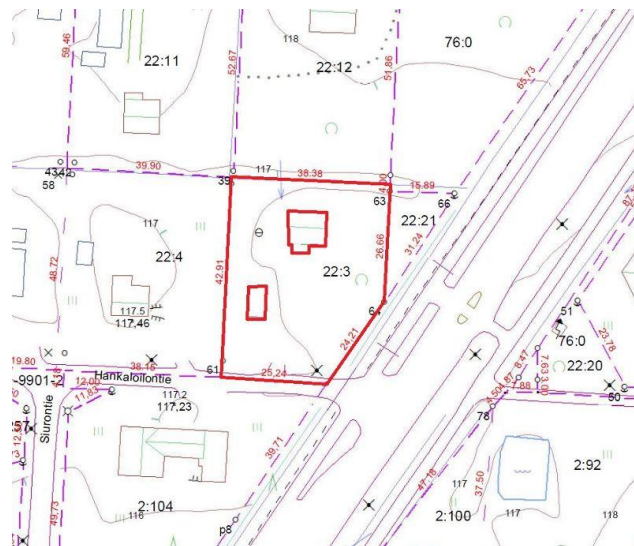
Kulttuurihistorialliset arvot

Rakennushistoriallinen arvo	rakennusperinteinen
Historiallinen arvo	sosiaalihistoria
Arvojen perustelu	ks. kohteen arvojen perustelu

Rakennetun ympäristön kohde Hankaloilontie 1 , 2017/0026



KYY 257 : 23 Hankaloilontie 1 etelästä Mja Hinnerichsen
12.05.2017



Kohteen sijainti kartalla. Pohjakartta: Oriveden kaupunki, kantakartta.

Nimi	Marjala Hankaloilontie 1
Inventointinnumero	2017/0026
Kunta	Orivesi
Kiinteistötunnus	562-413-22-3
Osoite	Hankaloilontie 1
Kohdetyyppi	asuinkiinteistö
Rakennusten lukumäärä	2
Inventointipäivämäärä	12.05.2017

Kuvaus

Hankaloilontien pohjoispuolella sijaitseva tasamaatontti, jolla 1950-luvulla rakennettu, noppamainen asuinrakennus sekä saman ikäinen, myöhemmin laajennettu piharakennus.

Historia

Kiinteistö on nimeltään Marjala, ja se on kiinteistörekisterin mukaan jaettu 1951 Siukolanmetsä -nimisestä kiinteistöstä, joka on alkujaan kuulunut Oriveden kylän Siukolan kantatilaan.

Ympäristö ja pihapiiri

Tontin ympärillä on 1950-80-luvun asuintaloja ja niiden pihoja. Kaakkoispuolella kulkee vilkkaasti liikennöity Orivedentie.

Pihaan johtaa hiekkapintainen ajotie. Länsirajalla on orapihlaja-aita, itärajalla puurivi. Muutoin nurmipintaisella pihalla kasvaa mm. lehtikuusia, koivuja, mäntyjä, vanhoja omenapuita, koristepensaita ja perennoja.

Kulttuurihistorialliset arvot

Rakennushistoriallinen arvo	rakennusperinteinen
Historiallinen arvo	sosiaalihistoria
Ympäristöarvo	maisemallisesti keskeinen sijainti

Arvojen perustelu

Perinteisen ilmeensä säilyttänyt tontti, jolla pääosin alkuperäisen ilmeensä ja muotonsa säilyttäneet 1950-luvun noppamainen asuinrakennus ja samanikäinen piharakennus. Rakennukset kertovat jälleenrakennuskauden rakentamisen, asumisen ja elämisen tavasta. Kohde sijaitsee näkyvällä paikalla vilkkaasti liikennöidyn Orivedentien varressa. Kohde sijaitsee inventoinnissa rajatulla, ilmeeltään yhtenäisellä Paltanmäen jälleenrakennuskauden omakotitalojen alueella.

Toimenpidesuositukset

Kohteen kulttuurihistoriallisesti ja maisemallisesti arvokkaat piirteet, joiden säilyminen on tärkeää:

Asuinrakennuksen rakennustyyppi: jälleenrakennuskauden noppamainen yhden perheen talo

Asuin- ja piharakennuksen runkomuoto, julkisivujen aukotus, alkuperäiset tai niitä vastaavat julkisivumateriaalit

Pihan perinteisten pintojen (hiekkä, nurmi), luonnollisten maastonmuotojen ja perinteisen kasvillisuuden säilyminen

Rakennetun ympäristön kohde Hankaloilontie 3 , 2017/0027

Kohteen sijainti kartalla. Pohjakartta: Oriveden kaupunki, kantakartta.

KYY 257 : 24 Hankaloilontie 3 lounaasta Mii Hinnerichsen
12.05.2017

Nimi	Sarkala Hankaloilontie 3
Inventointinumero	2017/0027
Kunta	Orivesi
Kiinteistötunnus	562-413-22-4
Osoite	Hankaloilontie 3
Kohdetyyppi	asuinkiinteistö
Rakennusten lukumäärä	2
Inventointipäivämäärä	12.05.2017

Kuvaus

Hankaloilontien pohjoispuolella sijaitseva suorakaide tasamaatontti, jolla 1950-luvulla rakennettu, noppamainen, pääosin hyvin alkuperäisen ilmeensä säilyttänyt, peruskorjattu asuinrakennus sekä hieman nuorempi pieni piharakennus.

Historia

Kiinteistö on nimeltään Sarkala, ja se on kiinteistörekisterin mukaan jaettu 1951 Siukolanmetsä -nimisestä kiinteistöstä, joka on alkujaan kuulunut Oriveden kylän Siukolan kantatilaan.

Ympäristö ja pihapiiri

Tontin ympärillä on 1950-2000-luvun asuintaloja ja niiden pihvoja.

Pihaan johtaa hiekkapintainen ajotie. Itärajalla on orapihlaja-aita. Muutoin avoimella, nurmipintaisella pihalla kasvaa mm. muutamia lehtipuita, mänty, vanhoja omenapuita, marjapensaita, koristepensaita ja perennoja.

Kulttuurihistorialliset arvot

Rakennushistoriallinen arvo	rakennusperinteinen
Historiallinen arvo	sosiaalihistoria
Arvojen perustelu	Perinteisen ilmeensä säilyttänyt tontti, jolla hyvin alkuperäisen ilmeensä ja muotonsa säilyttänyt 1950-luvun noppamainen asuinrakennus. Rakennus kertoo jälleenrakennuskauden rakentamisen, asumisen ja elämisen tavasta.

Toimenpidesuosittukset

Kohde sijaitsee inventoinnissa rajatulla, ilmeeltään yhtenäisellä Paltanmäen jälleenrakennuskauden omakotitalojen alueella.

Kohteen kulttuurihistoriallisesti ja maisemallisesti arvokkaat piirteet, joiden säilyminen on tärkeää:

Asuinrakennuksen rakennustyyppi: jälleenrakennuskauden noppamainen yhden perheen talo

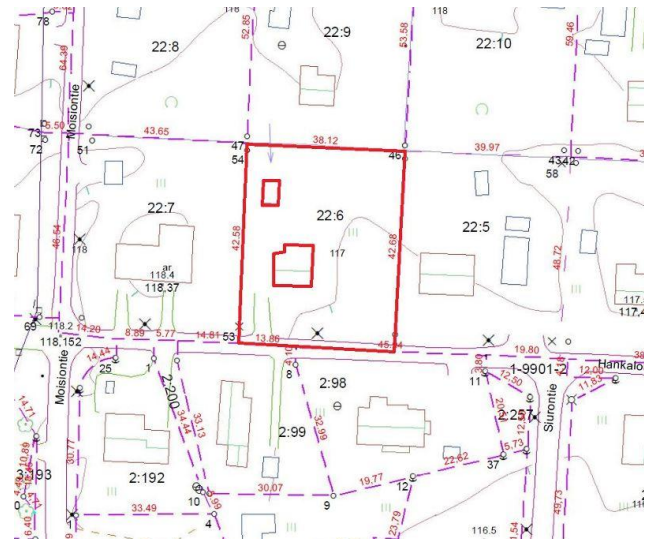
Asuinrakennuksen runkomuoto, julkisivujen aukotus, alkuperäiset tai niitä vastaavat julkisivumateriaalit

Pihan perinteisten pintojen (hiekkä, nurmi), luonnollisten maastonmuotojen ja perinteisen kasvillisuuden säilyminen

Rakennetun ympäristön kohde Hankaloilontie 7 , 2017/0028



KYY 257 : 25 Hankaloilontien 7 etelästä Mija Hinnerichsen
12.05.2017



Kohteen sijainti kartalla. Pohjakartta: Oriveden kaupunki, kantakartta.

Nimi	Kaivola Hankaloilontie 7
Inventointinumero	2017/0028
Kunta	Orivesi
Kiinteistötunnus	562-413-22-6
Osoite	Hankaloilontie 7
Kohdetyyppi	asuinkiinteistö
Rakennusten lukumäärä	1
Inventointipäivämäärä	12.05.2017

Kuvaus

Hankaloilontien pohjoispuolella sijaitseva suorakaide tasamaatontti, jolla 1950-luvulla rakennettu, noppamainen, pääosin alkuperäisen ilmeensä säilyttänyt, peruskorjattu asuinrakennus sekä nuorempi autokatosrakennus.

Historia

Kiinteistö on nimeltään Kaivola, ja se on kiinteistörekisterin mukaan jaettu 1951 Siukolanmetsä -nimisestä kiinteöstä, joka on alkujaan kuulunut Oriveden kylän Siukolan kantatilaan.

Ympäristö ja pihapiiri

Tontin ympärillä on 1930-2000-luvun asuintaloja ja niiden pihoja.

Pihaan johtaa asfaltoitu ajotie. Tonttia on rajattu orapihlaja-aidalla. Muutoin avoimella, nurmipintaisella pihalla kasvaa mm. komeita mäntyjä, kuusi, koivuja, vanhoja omenapuita, koristepensaita ja perennoja.

Kulttuurihistorialliset arvot

Historiallinen arvo	sosiaalihistoria
Arvojen perustelu	Perinteisen ilmeensä säilyttänyt tontti, jolla hahmoltaan jälleenrakennuskaudella 1940-50-lukujen taitteessa rakennetuksi tunnistettava noppamainen asuinrakennus. Rakennus kertoo jälleenrakennuskauden asumisen ja elämisen

Toimenpidesuosittukset

tavasta. Kohde sijaitsee inventoinnissa rajatulla, ilmeeltään yhtenäisellä Paltanmäen jälleenrakennuskauden omakotitalojen alueella.

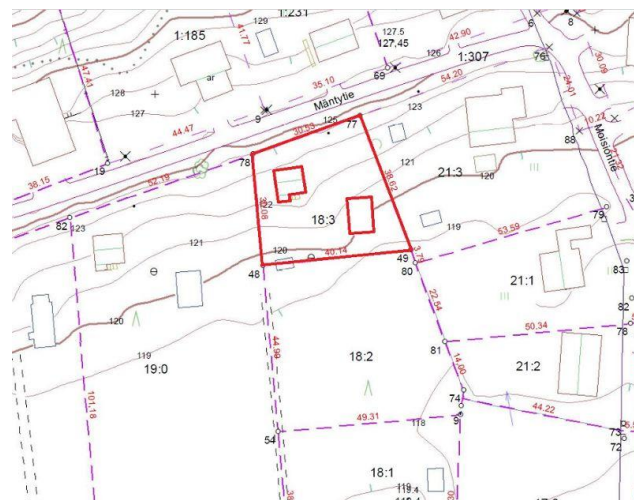
Kohteen kulttuurihistoriallisesti ja maisemallisesti arvokkaat piirteet, joiden säilyminen on tärkeää:

Asuinrakennuksen rakennustyyppi: jälleenrakennuskauden noppamainen yhden perheen talo

Asuinrakennuksen runkomuoto, julkisivujen aukotus, alkuperäiset tai niitä vastaavat julkisivumateriaalit

Pihan perinteisten pintojen (hiekkä, nurmi), luonnollisten maastonmuotojen ja perinteisen kasvillisuuden säilyminen

Rakennetun ympäristön kohde Hankaloilontie 15 , 2017/0029



KYY 257 : 2 Hankaloilontie 15 lounaasta Mii Hinnerichsen
08.05.2017

Kohteen sijainti kartalla. Pohjakartta: Oriveden
kaupunki, kantakartta.

Nimi	Laitala Hankaloilontie 15
Inventointinumero	2017/0029
Kunta	Orivesi
Kiinteistötunnus	562-413-18-3
Osoite	Hankaloilontie 15
Kohdetyyppi	asuinkiinteistö
Rakennusten lukumäärä	2
Inventointipäivämäärä	08.05.2017

Kuvaus

Hankaloilontien pohjoispuolella, pitkän pihatien päässä sijaitseva pieni tontti, jolla 1940-50-luvun taitteessa rakennettu, noppamainen, pääosin alkuperäisen ilmeensä säilyttänyt, peruskorjattu asuinrakennus sekä saman ikäinen piharakennus.

Historia

Kiinteistö on nimeltään Laitala, ja se on kiinteistörekisterin mukaan jaettu 1951 Siukolanmetsä nimisestä kiinteistöstä. Alkujaan maa on kuulunut Oriveden kylän Siukolan kantatilalle. Laitala on alkujaan ollut pinta-alaaltaan paljon suurempi ulottuen Hankaloilontien reunaan asti. Sen eteläosat on 1985 jaettu omiksi, Keskimaa ja Reunala nimisiksi kiinteistöikseen. Keskimaa on rakentamaton, Reunalalle on rakennettu 1980-luvun tiilipintainen omakotitalo.

Ympäristö ja pihapiiri

Tontin ympärillä on 1950-80-luvun asuintaloja ja niiden pihvoja. Eteläpuolella on luonnontilainen rakentamaton tontti.

Pihaan johtaa hiekkapintainen ajotie, joka on suurelta osin yhteinen viereisen Hankaloilontie 17 kanssa. Pihaan ei ole käyntiä Mäntytieltä vaikka tontti pohjoissivultaan rajoittuu siihen. Nurmipintaisella pihalla kasvaa mm. mänty, koivuja, haapoja, muutamia koristepensaita ja perennoja.

Kulttuurihistorialliset arvot

Rakennushistoriallinen arvo	rakennusperinteinen
Historiallinen arvo	sosiaalihistoria
Arvojen perustelu	Perinteisen ilmeensä säilyttänyt tontti, jolla pääosin alkuperäisen ilmeensä ja muotonsa säilyttäneet 1940-50-luvun noppamainen asuinrakennus ja saman ikäinen piharakennus. Rakennukset kertovat jälleenrakennuskauden rakentamisen, asumisen ja elämisen tavasta.
Toimenpidesuositukset	<p>Kohteen kulttuurihistoriallisesti ja maisemallisesti arvokkaat piirteet, joiden säilyminen on tärkeää:</p> <p>Asuinrakennuksen rakennustyyppi: jälleenrakennuskauden noppamainen yhden perheen talo</p> <p>Asuin- ja piharakennuksen runkomuoto, julkisivujen aukotus, alkuperäiset tai niitä vastaavat julkisivumateriaalit</p> <p>Pihan perinteisten pintojen (hiekkä, nurmi) ja luonnollisten maastonmuotojen säilyminen</p>



KYY 257 : 93 Hankaloilontie 15 piharakennus idästä Mja Hinnerichsen 12.05.2017

Rakennetun ympäristön kohde Hankaloilontie 17 , 2017/0030

*YKY 257 : 3 Hankaloilontie 17 idästä Miia Hinnerichsen
08.05.2017*



Kohteen sijainti kartalla. Pohjakartta: Oriveden kaupunki, kantakartta.

Nimi	Leppävaara Hankaloilontie 17
Inventointinumero	2017/0030
Kunta	Orivesi
Kiinteistötunnus	562-413-19-0
Osoite	Hankaloilontie 17
Kohdetyppi	asuinkiinteistö
Rakennusten lukumäärä	2
Inventointipäivämäärä	08.05.2017

Kuvaus

Hankaloilontien pohjoispuolella sijaitseva suuri tontti, jonka pohjoispäässä on 1940-50-luvun taitteessa rakennettu, noppamainen asuinrakennus sekä saman ikäinen piharakennus.

Historia

Kiinteistö on nimeltään Leppävaara, ja se on kiinteistörekisterin mukaan muodostettu 1951 osin Siukolanmetsä -nimisestä kiinteistöstä, joka on kuulunut Oriveden kylän Siukolan kantatilalle ja osin Oriveden kylän Kössin kantatilalle kuuluneesta maasta.

Ympäristö ja pihapiiri

Tontin ympärillä on 1950-80-luvun asuintaloja ja niiden pihoja.

Pihaan johtaa pitkä hiekkapintainen ajotie, joka on suurelta osin yhteinen viereisen Hankaloilontie 17 kanssa. Pihaan ei ole käyntiä Mäntytieltä vaikka tontti pohjoissivultaan rajoittuu siihen. Tontin eteläosa on hoitamaton ja vesakoitunut. Pohjoisosalla kasvaa mäntyjä, koivuja, haapoja sekä joitain koristepensaita.

Kulttuurihistorialliset arvot

Rakennushistoriallinen arvo	rakennusperinteinen
Historiallinen arvo	sosiaalihistoria

Arvojen perustelu

Pääosin alkuperäisen ilmeensä ja muotonsa säilyttäneet 1950-luvun noppamainen asuinrakennus ja saman ikäinen piharakennus. Rakennukset kertovat jälleenrakennuskauden rakentamisen, asumisen ja elämisen tavasta.

Toimenpidesuositukset

Kohteen kulttuurihistoriallisesti ja maisemallisesti arvokkaat piirteet, joiden säilyminen on tärkeää:

Asuinrakennuksen rakennustyyppi: jälleenrakennuskauden noppamainen yhden perheen talo

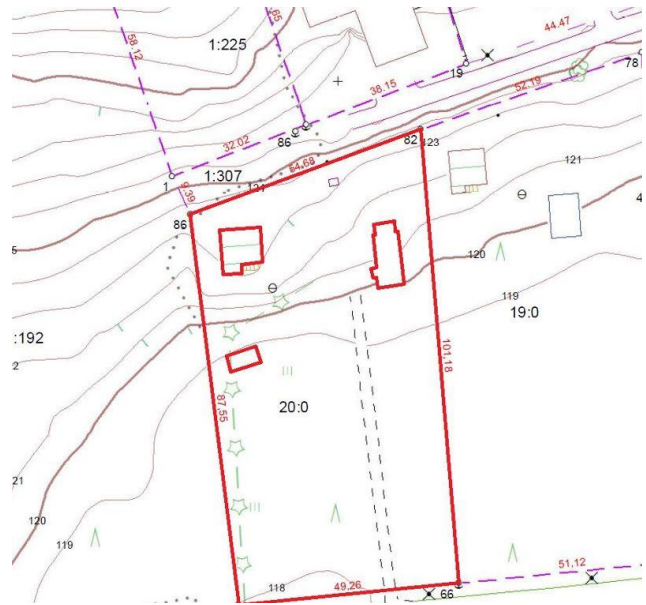
Asuin- ja piharakennuksen runkomuoto, julkisivujen aukotus, alkuperäiset tai niitä vastaavat julkisivumateriaalit

Pihan perinteisten pintojen (hiekkä, nurmi) ja luonnollisten maastonmuotojen säilyminen

Rakennetun ympäristön kohde Hankaloilontie 19 , 2017/0031



KYY 257 : 4 Hankaloilontie 19 idästä Miia Hinnerichsen
08.05.2017



Kohteen sijainti kartalla. Pohjakartta: Oriveden kaupunki, kantakartta.

Nimi	Mäenpää Hankaloilontie 19
Inventointinnumero	2017/0031
Kunta	Orivesi
Kiinteistötunnus	562-413-20-0
Osoite	Hankaloilontie 19
Kohdetyyppi	asuinkiinteistö
Rakennusten lukumäärä	2
Inventointipäivämäärä	08.05.2017

Kuvaus

Hankaloilontien pohjoispuolella sijaitseva suuri tontti, jonka pohjoispäässä on 1950-luvulla rakennettu, noppamainen asuinrakennus sekä saman ikäinen piharakennus. Tontilla on myös toinen huonokuntoinen piharakennus.

Historia

Kiinteistö on nimeltään Mäenpää, ja se on kiinteistörekisterin mukaan muodostettu 1951 osin Siukolanmetsä -nimisestä kiinteistöstä, joka on kuulunut Oriveden kylän Siukolan kantatilalle ja osin Oriveden kylän Kössin kantatilalle kuuluneesta maasta.

Ympäristö ja pihapiiri

Tontin pohjois-, itä- ja eteläpuolilla on 1950-80-luvun asuintaloja ja niiden pihoja. Länsipuolella on rakentamaton alue, josta on hiljattain kaadettu metsä.

Pihaan johtaa pitkä hiekkapintainen ajotie. Pihaan ei ole käyntiä Mäntytieltä vaikka tontti pohjoissivultaan rajoittuu siihen. Tontin eteläosa on hoitamaton ja vesakoitunut. Pohjoisosalla kasvaa mäntyjä, koivuja, haapoja, muutamia vanhoja omenapuita sekä joitain koristepensaita.

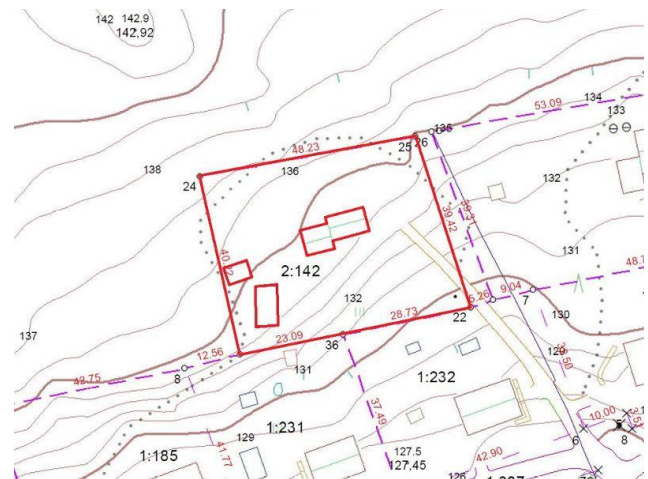
Kulttuurihistorialliset arvot

Rakennushistoriallinen arvo	rakennusperinteinen
Historiallinen arvo	sosiaalihistoria
Arvojen perustelu	Hyvin alkuperäisen ilmeensä, muotonsa ja rakennusmateriaalit säilyttäneet 1950-luvun noppamainen asuinrakennus ja saman ikäinen piharakennus. Rakennukset kertovat jälleenrakennuskauden rakentamisen, asumisen ja elämisen tavasta.
Toimenpidesuosituks	Kohteen kulttuurihistoriallisesti ja maisemallisesti arvokkaat piirteet, joiden säilyminen on tärkeää: Asuinrakennuksen rakennustyyppi: jälleenrakennuskauden noppamainen yhden perheen talo Asuin- ja piharakennuksen runkomuoto, julkisivujen aukotus, alkuperäiset tai niitä vastaavat julkisivumateriaalit Pihan perinteisten pintojen (hiekk, nurmi) ja luonnollisten maastonmuotojen säilyminen



*KYY 257 : 94 Hankaloilontie 19 piharakennus lännestä Mja
Hinnerichsen 08.05.2017*

Rakennetun ympäristön kohde Moisiantie 24 , 2017/0032



Kohteen sijainti kartalla. Pohjakartta: Oriveden kaupunki, kantakartta.

YYY 257 : 5 Moisiantie 24 pihapiiri kaakosta Mja Hinnerichsen 08.05.2017

Nimi	Etelärinne Moisiantie 24
Inventointinumero	2017/0032
Kunta	Orivesi
Kiinteistötunnus	562-413-2-142
Osoite	Moisiantie 24
Kohdetyppi	asuinkiinteistö
Rakennusten lukumäärä	3
Inventointipäivämäärä	08.05.2017

Kuvaus

Moisiantien päässä sijaitseva rinnetontti, jolla 1940-50-lukujen taitteessa rakennettu, voimakkaasti peruskorjattu ja laajennettu noppamainen asuinrakennus, saman ikäinen kauniisti alkuperäisen ilmeensä säilyttänyt, osin hirsinen piharakennus sekä uudempi autovaja.

Historia

Kiinteistö on nimeltään Etelärinne. Se on kiinteistörekisterin mukaan kuulunut alkujaan Oriveden kylän Siuron kantatilaan, josta on 1925 erotettu Paltanmäki ja Paltanmäestä puolestaan 1952 Etelärinne.

Ympäristö ja pihapiiri

Tontin ympärillä on 1950-80-luvun asuintaloja ja niiden pihvoja. Pohjois- ja länsipuolilla on luonnontilainen Paltanmäen rinne.

Pihaan johtaa hiekkapintainen ajotie. Rinnepiha on nurmipintainen, kumpuileva ja siellä kasvaa muutamia mäntyjä, koristepensaita ja perennoja.

Kulttuurihistorialliset arvot

Rakennushistoriallinen arvo	rakennusperinteinen
Historiallinen arvo	sosiaalihistoria

Arvojen perustelu

Perinteisen ilmeensä säilyttänyt tontti, jolla hahmoltaan jälleenrakennuskaudella 1940-50-lukujen taitteessa rakennetuksi tunnistettava asuinrakennus sekä perinteinen piharakennus. Rakennukset kertovat jälleenrakennuskauden rakentamisen, asumisen ja elämisen tavasta.

Toimenpidesuositukset

Kohteen kulttuurihistoriallisesti ja maisemallisesti arvokkaat piirteet, joiden säilyminen on tärkeää:

Asuinrakennuksen rakennustyyppi: jälleenrakennuskauden noppamainen yhden perheen talo

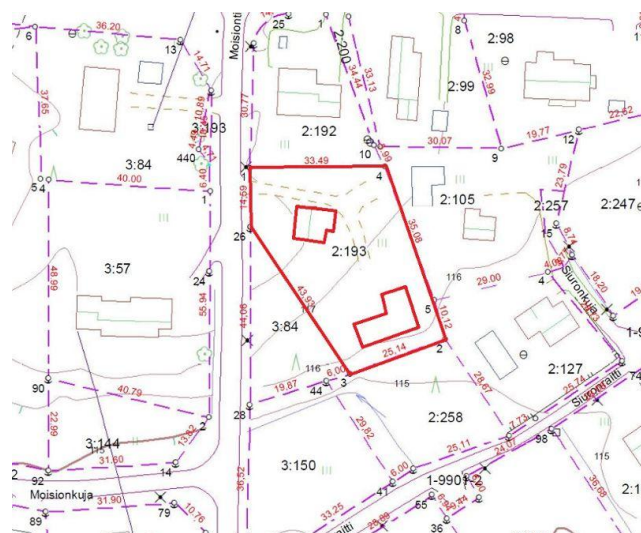
Asuin- ja piharakennuksen alkuperäinen runkomuoto, julkisivujen aukotus, alkuperäiset tai niitä vastaavat julkisivumateriaalit

Pihan perinteisten pintojen (hiekkä, nurmi) ja luonnollisten maastonmuotojen säilyminen

Rakennetun ympäristön kohde Moisiantie 4 , 2017/0033



KYY 257 : 26 Moisiantie 4 kaakosta Miia Hinnerichsen
12.05.2017



Kohteen sijainti kartalla. Pohjakartta: Oriveden kaupunki, kantakartta.

Nimi	Ahonen Moisiantie 4
Inventointinumbero	2017/0033
Kunta	Orivesi
Kiinteistötunnus	562-413-2-193
Osoite	Moisiantie 4
Kohdetyyppi	asuinkiinteistö
Rakennusten lukumäärä	2
Inventointipäivämäärä	12.05.2017

Kuvaus

Pihapiiri sijaitsee Moisiantien varressa, tien itäpuolella. Moisiantietä on hiljattain jatkettu eteläpäästä. Aiemmin se päättyi Ahosen kohdalle. Pihapiiriin kuuluu noppamainen 1937-1938 rakennettu asuinrakennus ja 1950-luvulla valmistunut piharakennus.

Historia

Kiinteistö on nimeltään Ahonen, ja se on kiinteistörekisterin mukaan jaettu 1938 Riihivainio -nimisestä kiinteistöstä. Alkujaan maa on kuulunut Oriveden kylän Siuron kantatilalle. Rakennukset on rakentanut Paavo Ahonen.

Ympäristö ja pihapiiri

Lähiympäristössä on enimmäkseen 1930-1980-luvuilla rakennettuja pientaloja. Eteläpuolelle on valmistumassa uusi kookas omakotitalo ja piharakennus.

Pihaa rajaa itäpuolelta kuusialta, lounasirajalla on vanhaa kiviaitaa. Nurmipintaisella pihalla kasvaa muutamia tammia, koristepensaita ja perennoja (mm. vanhoja pioneja). Ajotie on sorapintainen. Piha on yleisilmeeltään perinteinen, 1930-1950-luvuille tyypillinen.

Aiemmat tutkimukset

Kolon alueen kulttuuriympäristöinventointi 2008. Hankaloilontien eteläpuoli. Teivas, Kivelä & Konola, KSOY Arkkitehtuuria 2008.

Suulliset lähteet

Inventoinnin yhteydessä haastatellut kiinteistön omistajat/asukkaat

Kulttuurihistorialliset arvot**Rakennushistoriallinen arvo**

rakennusperinteinen

Historiallinen arvo

sosiaalihistoria

Arvojen perustelu

Perinteisen ilmeensä säilyttänyt tontti, jolla hyvin alkuperäisen ilmeensä ja ajalle tyypilliset rakennusmateriaalit säilyttäneet 1930-luvun asuinrakennus ja 1950-luvun piharakennus. Rakennuksissa on säilynyt mm. rungon perusmuoto, julkisivujen aukotus, julkisivulaudoitus, jotka kertovat ajan rakentamisen, asumisen ja elämisen tavasta. Kulttuurihistoriallisesti merkittävä kohde.

Toimenpidesuositukset

Kohteen kulttuurihistoriallisesti ja maisemallisesti arvokkaat piirteet, joiden säilyminen on tärkeää:

Asuinrakennuksen runkomuoto, julkisivujen aukotus, ikkunoiden ruutujako, julkisivujen pystyrimalaudoitus, katon muoto, umpikuisti

Piharakennuksen runkomuoto, julkisivujen aukotus, ikkunoiden ruutujako, julkisivujen tiilimuuraus ja pystyrimalaudoitus, katon muoto

Pihan luonnolliset maastonmuodot, perinteiset pinnat (sora/hiekka ja nurmi) ja perinteinen kasvillisuus: lehtipuut, koristepensaat, perennat

Rakennukset

Rakennetun ympäristön kohteeseen liittyvät rakennukset on listattu seuraavalta sivulta alkaen

Moisiontie 4 , asuinrakennus - omakotitalo , 1

*Moisiontie 4 asuinrakennus kaakosta
Mia Hinnerichsen 12.5.2017*

Nimi	Moisiontie 4
Rakennustyyppi	asuinrakennus - omakotitalo
Rakennusnumero	1
Kiinteistötunnus	562-413-2-193
Osoite	Moisiontie 4
Rakentamisajan tarkkuus	vuosi
Rakentamisajan luku	1937
Rakentamisajan sellite	1937-38
Rungon muoto	suorakaide
Perustus	betoni - valettu
Runko	hirsi
Vuoraus	pystylauta-peiterimoitettu
Katemateriaali	pelti -saumattu
Katon muoto	satula
Kuisti	umpikuisti
Kuistin kattomuoto	pulpettikatto

Kuvaus ja historia

Noppamainen hirsirunkoinen asuinrakennus sijaitsee pihan pohjoisosassa, kylki Moisiontielle päin. Vaakapaneloitu kuisti on pihan puolella, itäisivulla. Julkisivuissa on valkoinen pystypeiterimalaudoitus, vintin osalla kapeampi pytyponttilaudoitus. Listoitukset ovat yksinkertaiset, valkoiseksi maalatut. Ikkunat ovat pääosin alkuperäiset, 6-9-ruutuiset. Katemateriaali on uusittu 2017. Rakennus on säilynyt pääosin alkuperäistä vastaavassa asussa.

Kulttuurihistorialliset arvot

Rakennushistoriallinen arvo	rakennusperinteinen
Historiallinen arvo	sosiaalihistoria
Arvojen perustelu	ks. kohteen arvojen perustelu

Moisiontie 4 , piharakennus , 2

*Moisiontie 4 piharakennus luoteesta
Miia Hinnerichsen 12.5.2017*

Nimi	Moisiontie 4
Rakennustyyppi	piharakennus
Rakennusnumero	2
Kiinteistötunnus	562-413-2-193
Osoite	Moisiontie 4
Rakentamisaajan tarkkuus	vuosikymmen
Rakentamisaajan luku	1950
Rakentamisaajan sellite	1950-luku
Rungon muoto	L-muoto (vinkkeli)
Perustus	betoni - valettu
Runko	rankorakenne tiilimuuraus
Vuoraus	pystylauta-peiterimoitettu tiili
Katemateriaali	pelti -saumattu
Katon muoto	satula

Kuvaus ja historia

Pihan eteläreunalla sijaitsevassa piharakennuksessa on ollut kahden lehmän navetta, lato, lantala, kanala, luhtiaitta ja sauna. Rakennus on osittain betonitiilirunkoinen, osin rankorunkoinen. Rakennus on L-muotoinen ja kaksikerroksinen. 1950-luvulla valmistuneen rakennuksen on rakentanut Paavo Ahonen. Hän on myös itse tehnyt muurauksessa käytetyt tiilet. Yläkertaan on tehty lämmin työhuone. Länsipäättyyn on 2010-luvulla lisätty puuvaja. Muutoin rakennus on säilynyt pääosin alkuperäistä vastaavassa asussa.

Kulttuurihistorialliset arvot

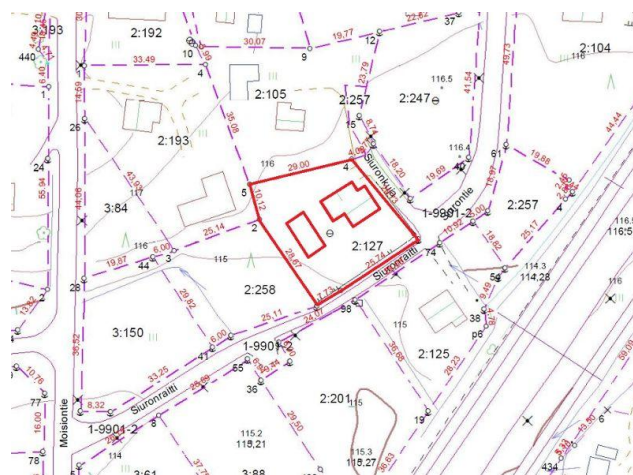
Rakennushistoriallinen arvo	rakennusperinteinen
Historiallinen arvo	sosiaalihistoria

Arvojen perustelu

Ks. kohteen arvojen perustelu

Rakennetun ympäristön kohde Siuronkuja 2 , 2017/0034

KYY 257 : 34 Siuronkuja 2 kaakosta Miia Hinnerichsen
12.05.2017



Kohteen sijainti kartalla. Pohjakartta: Oriveden
kaupunki, kantakartta.

Nimi	Turunen Siuronkuja 2
Inventointinumero	2017/0034
Kunta	Orivesi
Kiinteistötunnus	562-413-2-127
Osoite	Siuronkuja 2
Kohdetyyppi	asuinkiinteistö
Rakennusten lukumäärä	2
Inventointipäivämäärä	12.05.2017

Kuvaus

Pihapiiri sijaitsee Siurontiestä erkanevan lyhyen Siuronkujan länsipuolella. Pihapiiriin kuuluu peruskorjattu ja laajennettu noppamainen 1940-50-luvuilla rakennettu asuinrakennus sekä saman ikäinen piharakennus.

Historia

Kiinteistö on nimeltään Turunen, ja se on kiinteistörekisterin mukaan jaettu 1951 Riihivainio -nimisestä kiinteistöstä. Alkujaan maa on kuulunut Oriveden kylän Siuron kantatilalle. Asuinrakennusta on peruskorjattu voimakkaasti 1980-90-luvuilla ja laajennettu pohjoissivun kuistilla ja autotallilla 2010-luvulla.

Ympäristö ja pihapiiri

Lähiympäristössä on 1930-1980-luvuilla rakennettuja pientaloja. Länsipuolelle on valmistumassa uusi kookas omakotitalo ja piharakennus. Koillis- ja eteläpuolilla on rakentamattomat tontit. Siurontie päättyy tontin kohdalla ja jatkuu Moisontien suuntaan Siuronraitti nimisenä kevyenliikenteenväylänä.

Piha on avoin ja tasainen, ajotie ja pihan pohjoisosa sorapintainen. Nurmipintaisella pihalla kasvaa muutamia puita ja pensaita. Piha on ilmeeltään melko moderni.

Aiemmat tutkimukset

Kolun alueen kulttuuriympäristöinventointi 2008. Hankaloilontien eteläpuoli. Teivas, Kivelä & Konola, KSOY Arkkitehtuuria 2008.

Suulliset lähteet

Inventoinnin yhteydessä haastateltu kiinteistön omistaja/asukas

Kulttuurihistorialliset arvot**Historiallinen arvo**

sosiaalihistoria

Arvojen perustelu

Hahmoltaan jälleenrakennuskauden rakennuksiksi tunnistettavat 1940-50-luvuilla rakennetut asuin- ja piharakennus.

Toimenpidesuosituks

Kohteen kulttuurihistoriallisesti ja maisemallisesti arvokkaat piirteet, joiden säilyminen on tärkeää:

Asuinrakennuksen rakennustyyppi: jälleenrakennuskauden noppamainen yhden perheen talo

Asuin- ja piharakennuksen runkomuoto, julkisivujen aukotus

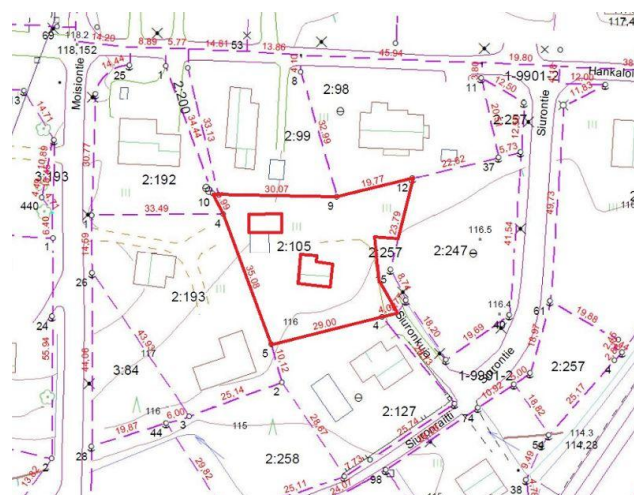
Pihan luonnolliset maastonmuodot ja perinteiset pinnat (sora/hiekka ja nurmi)



KYY 257 : 84 Siuronkuja 2 asuinrakennus luoteesta Miia Hinnerichsen 12.05.2017



KYY 257 : 85 Siuronkuja 2 piharakennus pohjoisesta Miia Hinnerichsen 12.05.2017

Rakennetun ympäristön kohde Siuronkuja 4 , 2017/0035

*KYY 257 : 35 Siuronkuja 4 idästä Miia Hinnerichsen
12.05.2017*

*Kohteen sijainti kartalla. Pohjakartta: Oriveden
kaupunki, kantakartta.*

Nimi	Jokinen Siuronkuja 4
Inventointinumero	2017/0035
Kunta	Orivesi
Kiinteistötunnus	562-413-2-105
Osoite	Siuronkuja 4
Kohdetyyppi	asuinkiinteistö
Rakennusten lukumäärä	2
Inventointipäivämäärä	12.05.2017

Kuvaus

Pihapiiri sijaitsee Siurontiestä erkanevan lyhyen Siuronkujan länsipuolella. Pihapiiriin kuuluu 1940-luvun alussa rakennetut asuinrakennus ja piharakennus.

Historia

Kiinteistö on nimeltään Jokinen, ja se on kiinteistörekisterin mukaan jaettu 1942 Riihivainio -nimisestä kiinteistöstä. Alkujaan maa on kuulunut Oriveden kylän Siuron kantatilalle.

Ympäristö ja pihapiiri

Lähiympäristössä on 1930-1980-luvuilla rakennettuja pientaloja. Itäpuolella on tyhjä tontti, jolta on hiljattain purettu vanha rakennus.

Pihaa rajaa länsi- ja pohjoisreunalta kuusiaita. Ajotie pihaan on sorapintainen. Muutoin nurmipintaisella pihalla kasvaa muutamia mäntyjä, kuusia, koivuja ja pihlaja sekä koristepensaita ja perennoja. Piha on yleisilmeeltään perinteinen, 1930-1950-luvuille tyypillinen.

Aiemmat tutkimukset

Kolun alueen kulttuuriympäristöinventointi 2008. Hankaloilontien eteläpuoli. Teivas, Kivelä & Konola, KSOY Arkkitehtuuria 2008.

Suulliset lähteet

Inventoinnin yhteydessä haastatellut kiinteistön omistajat/asukkaat

Kulttuurihistorialliset arvot

Rakennushistoriallinen arvo	rakennusperinteinen
Historiallinen arvo	sosiaalihistoria
Arvojen perustelu	Perinteisen ilmeensä säilyttänyt hoidettu tontti, jolla 1940-luvun alussa rakennetut asuin- ja piharakennus. Rakennukset säilyttäneet alkuperäiset muotonsa ja ajalle tyypillisen ilmeensä, jotka kertovat ajan rakentamisen, asumisen ja elämisen tavasta. Kulttuurihistoriallisesti merkittävä kohde.
Toimenpidesuositukset	Kohteen kulttuurihistoriallisesti ja maisemallisesti arvokkaat piirteet, joiden säilyminen on tärkeää: Asuin- ja piharakennuksen runkomuoto, julkisivujen aukotus, alkuperäiset tai niitä vastaavat julkisivumateriaalit Pihan luonnolliset maastonmuodot ja perinteiset pinnat (sora/hiekka ja nurmi) Pihan perinteinen kasvillisuus: lehtipuut, koristepensaat, perennat

Rakennukset

Rakennetun ympäristön kohteeseen liittyvät rakennukset on listattu seuraavalta sivulta alkaen

asuinrakennus , asuinrakennus - muu , 1

*Siuronkuja 4 asuinrakennus luoteesta
Mia Hinnerichsen 12.5.2017*

Nimi	asuinrakennus
Rakennustyyppi	asuinrakennus - muu
Rakennusnumero	1
Kiinteistötunnus	562-413-2-105
Osoite	Siuronkuja 4
Nykyinen käyttö	asuintoiminnot
Alkuperäinen käyttö	asuintoiminnot
Rakentamisaajan tarkkuus	vuosikymmen
Rakentamisaajan luku	1940
Rakentamisaajan sellite	1940-luvun alku
Rungon muoto	suorakaide
Perustus	betoni - valettu
Runko	hirsi
Vuoraus	vaakalauta
Katemateriaali	pelti -profiiloitu
Katon muoto	satula
Kuisti	lasikuisti
Kuistin kattomuoto	pulpettikatto

Kuvaus ja historia

Tontin keskellä sijaitseva pienehkö hirsirakennus, jossa on pohjoissivulla pulpettikattoinen lasikuisti ja sen päällä parveke. Ikkunat on kuistia lukuun ottamatta vaihdettu 1990-2000-luvun taitteessa. Julkisivujen alaosa on vaakalaudoitettu, vintin osalla on pystypaneeli. Laudoitus on uusittu ja katemateriaaliksi on vaihdettu tiilikuvioitu pelti. Muutoksista huolimatta rakennus on säilyttänyt hyvin alkuperäisen runkomuotonsa ja yleisilmeensä.

Kulttuurihistorialliset arvot

Rakennushistoriallinen arvo	rakennusperinteinen
Historiallinen arvo	sosiaalihistoria

Arvojen perustelu

ks. kohteen arvojen perustelu

piharakennus , piharakennus , 2



*Siurontie 4 piharakennus kaakosta
Mia Hinnerichsen 12.5.2017*

Nimi	piharakennus
Rakennustyyppi	piharakennus
Rakennusnumero	2
Kiinteistötunnus	562-413-2-105
Osoite	Siuronkuja 4
Rakentamisaajan tarkkuus	vuosikymmen
Rakentamisaajan luku	1940
Rakentamisaajan sellite	1940-luku
Rungon muoto	L-muoto (vinkkeli)
Perustus	betoni - valettu betoni -harkko
Runko	rankorakenne
Vuoraus	pystylauta-peiterimoitettu
Katemateriaali	pelti -profiloitu
Katon muoto	satula

Kuvaus ja historia

Tontin luoteiskulmalla sijaitseva todennäköisesti 1940-luvulla rakennettu piharakennus, jota on myöhemmin laajennettu pohjoissivun liiterikytkäisellä. Rakennus on säilyttänyt hyvin rakentamisajankohdan piirteet ja rakennusmateriaalit.

Kulttuurihistorialliset arvot

Rakennushistoriallinen arvo	rakennusperinteinen
Historiallinen arvo	sosiaalihistoria

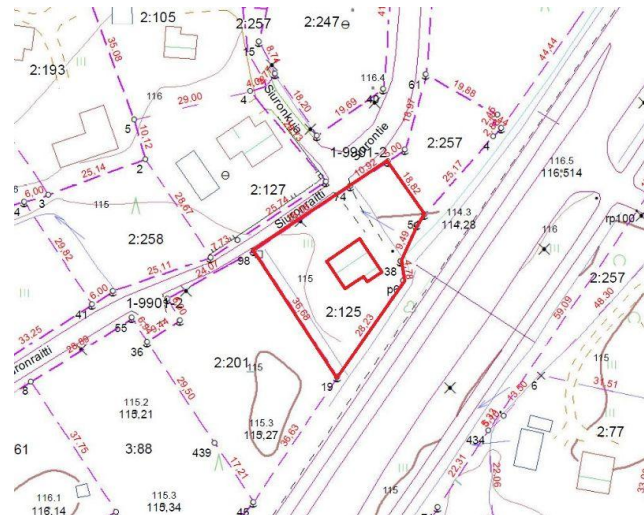
Arvojen perustelu

ks. kohteen arvojen perustelu

Rakennetun ympäristön kohde Siurontie 6 , 2017/0036



KYY 257 : 36 Siurontie 6 lännestä Mja Hinnerichsen
12.05.2017



Kohteen sijainti kartalla. Pohjakartta: Oriveden kaupunki, kantakartta.

Nimi	Pajula Siurontie 6
Inventointinumero	2017/0036
Kunta	Orivesi
Kiinteistötunnus	562-413-2-125
Osoite	Siurontie 6
Kohdetyyppi	asuinkiinteistö
Rakennusten lukumäärä	1
Inventointipäivämäärä	12.05.2017

Kuvaus

Pihapiiri sijaitsee Siurontien ja Orivedentien välissä. Pihapiiriin kuuluu hyvin alkuperäisen ilmeensä säilyttänyt noppamainen 1940-50-luvuilla rakennettu asuinrakennus. Piharakennus on purettu hiljattain.

Historia

Kiinteistö on nimeltään Pajula, ja se on kiinteistörekisterin mukaan jaettu 1951 Riihivainio -nimisestä kiinteistöstä. Alkuaan maa on kuulunut Oriveden kylän Siuron kantatilalle.

Ympäristö ja pihapiiri

Lähiympäristössä on 1930-1980-luvuilla rakennettuja pientaloja. Pohjois- ja lounaispuolella on rakentamattomat tontit. kaakkoispuolella on vilkaasti liikennöity Orivedentie ja sen reunalla kevyenliikenteenväylä. Siurontie päätty tontin kohdalla ja jatkuu Moisiantien suuntaan Siuronraitti nimisenä kevyenliikenteenväylänä.

Piha on avoin ja tasainen. Ajotie on sorapintainen. Nurmipintaisella pihalla kasvaa muutamia vanhoja kuusia ja omenapuita sekä muutamia pensaita. Siuronraitin reunaan on istutettu hiljattain patkka tuija-aitaa. Piha on tuija-aitaa lukuun ottamatta perinteinen, 1930-1950-luvuille tyypillinen.

Aiemmat tutkimukset

Kolun alueen kulttuuriympäristöinventointi 2008. Hankaloilontien eteläpuoli. Teivas, Kivelä & Konola, KSOY Arkkitehtuuria 2008.

Kulttuurihistorialliset arvot**Rakennushistoriallinen arvo**

rakennusperinteinen

Historiallinen arvo

sosiaalihistoria

Ympäristöarvo

maisemallisesti keskeinen sijainti

Arvojen perustelu

Pääosin perinteisen ilmeensä säilyttänyt tontti, jolla hyvin alkuperäisen ilmeensä ja ajalle tyypilliset rakennusmateriaalit säilyttänyt jälleenrakennuskauden asuinrakennus. Rakennuksissa on säilynyt mm. rungon perusmuoto, julkisivujen aukotus, julkisivulaudoitus, betonitiilikate ja puurunkoiset ikkunat, jotka kertovat ajan rakentamisen ja asumisen tavasta. Kohde sijaitsee näkyvällä paikalla vilkkaasti liikennöidyn Orivedentien varressa.

Toimenpidesuosittukset

Kohteen kulttuurihistoriallisesti ja maisemallisesti arvokkaat piirteet, joiden säilyminen on tärkeää:

Asuinrakennuksen rakennustyyppi: jälleenrakennuskauden noppamainen yhden perheen talo

Asuinrakennuksen runkomuoto, julkisivujen aukotus, sekä alkuperäiset julkisivumateriaalit: tiilikate, pystyrimalaudoitus, puurunkoiset ikkunat, satulakattoinen lasikuisti.

Pihan luonnolliset maastonmuodot, perinteiset pinnat (sora/hiekka ja nurmi) ja kasvillisuus: omenapuut, koristepensaat



*KYY 257 : 83 Siurontie 6 etelästä Milla Hinnerichsen
12.05.2017*

Rakennetun ympäristön kohde Uotilantie 21 , 2017/0037

Kohteen sijainti kartalla. Pohjakartta: Oriveden kaupunki, kantakartta.

*KYY 257 : 37 Uotilantie 21 kaakosta Mii Hinnerichsen
12.05.2017*

Nimi	Koluntupa Uotilantie 21
Inventointinnumero	2017/0037
Kunta	Orivesi
Kiinteistötunnus	562-413-3-40
Osoite	Uotilantie 21
Kohdetyyppi	asuinkiinteistö
Rakennusten lukumäärä	2
Inventointipäivämäärä	12.05.2017

Kuvaus

Uotilantien pohjoispuolella, Mattilanpellon reunassa sijaitseva pihapiiri, jolla 1940-50-luvun taitteessa rakennettu, noppamainen, pääosin alkuperäisen ilmeensä säilyttänyt, peruskorjattu ja laajennettu asuinrakennus sekä saman ikäinen piharakennus.

Historia

Kiinteistö on nimeltään Koluntupa. Se on kiinteistörekisterin mukaan kuulunut alkujaan Oriveden kylän Uotilan kantatilaan, josta se on erotettu 1950. Nykyiset asukkaat ovat asuneet talossa 1983 lähtien.

Ympäristö ja pihapiiri

Tontin pohjoispuolella on toinen on jälleenrakennuskauden pihapiiri, eteläpuolella on 1990-luvun omakotitaloja, itäpuolella viljelty peltoaukea ja länsipuolella metsää.

Pihaan johtaa hiekkapintainen ajotie, jossa on kiviset portinpylväät. Tonttia on rajatu eteläsivulta puuaidalla. Hoidetulla pihalla kasvaa mäntyjä, koivuja, kuusia, koristepensaita ja perennoja. Piha muodostuu kahdesta kiinteistöstä.

Suulliset lähteet

Inventoinnin yhteydessä haastateltu asukas/kiinteistön omistaja

Kulttuurihistorialliset arvot

Rakennushistoriallinen arvo	rakennusperinteinen
Historiallinen arvo	sosiaalihistoria
Arvojen perustelu	Perinteisen ilmeensä säilyttänyt tontti, jolla pääosin alkuperäisen ilmeensä, muotonsa ja rakennusmateriaalit säilyttäneet 1940–50-luvun noppamainen asuinrakennus ja saman ikäinen L-muotoinen piharakennus. Rakennukset kertovat jälleenrakennuskauden rakentamisen, asumisen ja elämisen tavasta.
Toimenpidesuositukset	Kohteen kulttuurihistoriallisesti ja maisemallisesti arvokkaat piirteet, joiden säilyminen on tärkeää: Asuinrakennuksen rakennustyyppi: jälleenrakennuskauden noppamainen yhden perheen talo Asuin- ja piharakennuksen runkomuoto, julkisivujen aukotus, alkuperäiset tai niitä vastaavat julkisivumateriaalit Pihan perinteisten pintojen (hiekkä, nurmi) ja luonnollisten maastonmuotojen säilyminen



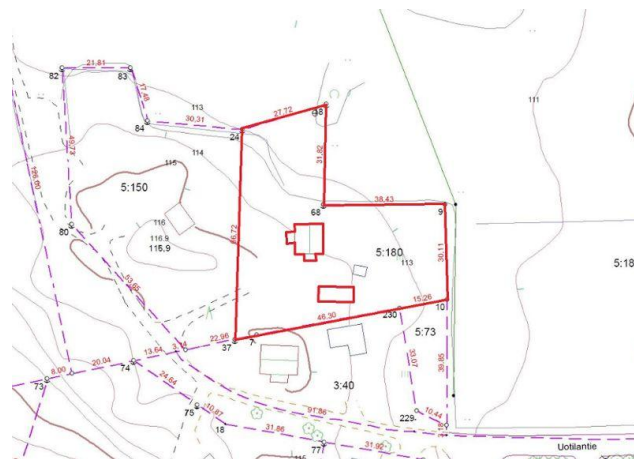
*KYY 257 : 95 Uotilantie 21 piharakennus etelästä Miiia
Hinnerichsen 08.05.2017*



*KYY 257 : 96 Uotilantie 21 asuinrakennus pohjoisesta Miiia
Hinnerichsen 12.05.2017*

Rakennetun ympäristön kohde Uotilantie 25 , 2017/0038

*YKY 257 : 38 Uotilantie 25 lännestä Miia Hinnerichsen
12.05.2017*



Kohteen sijainti kartalla. Pohjakartta: Oriveden kaupunki, kantakartta.

Nimi	Kolunkallio Uotilantie 25
Inventointinumero	2017/0038
Kunta	Orivesi
Kiinteistötunnus	562-413-5-180
Osoite	Uotilantie 25
Kohdetyyppi	asuinkiinteistö
Rakennusten lukumäärä	2
Inventointipäivämäärä	12.05.2017

Kuvaus

Uotilantien päässä, Mattilanpellon reunassa sijaitseva pihapiiri, jolla 1940-50-luvun taitteessa rakennettu, noppamainen, voimakkaasti peruskorjattu asuinrakennus sekä saman ikäinen hyvin alkuperäisen ilmeensä ja rakennusmateriaalit säilyttänyt piharakennus.

Historia

Kiinteistö on nimeltään Kolunkallio. Se on kiinteistörekisterin mukaan kuulunut alkujaan Oriveden kylän Ala-Mattilan tilalle, josta se on erotettu 1951.

Ympäristö ja pihapiiri

Tontin eteläpuolella on toinen on jälleenrakennuskauden pihapiiri, pohjois- ja itäpuolella viljelty peltoaukea, länsipuolella vanha lato ja metsää.

Pihaan johtaa hiekkapintainen ajotie. Rakennusten edustat on laatoitettu betonikivin. Hoidetulla, avoimella pihalla kasvaa koivuja, vanhoja omenapuita, koristepensaita ja perennoja. Laatoituksesta ja pihan kivetystä perennpenkistä johtuen pihan yleisilme on moderni.

Kulttuurihistorialliset arvot

Rakennushistoriallinen arvo	rakennusperinteinen
Historiallinen arvo	sosiaalihistoria

Arvojen perustelu

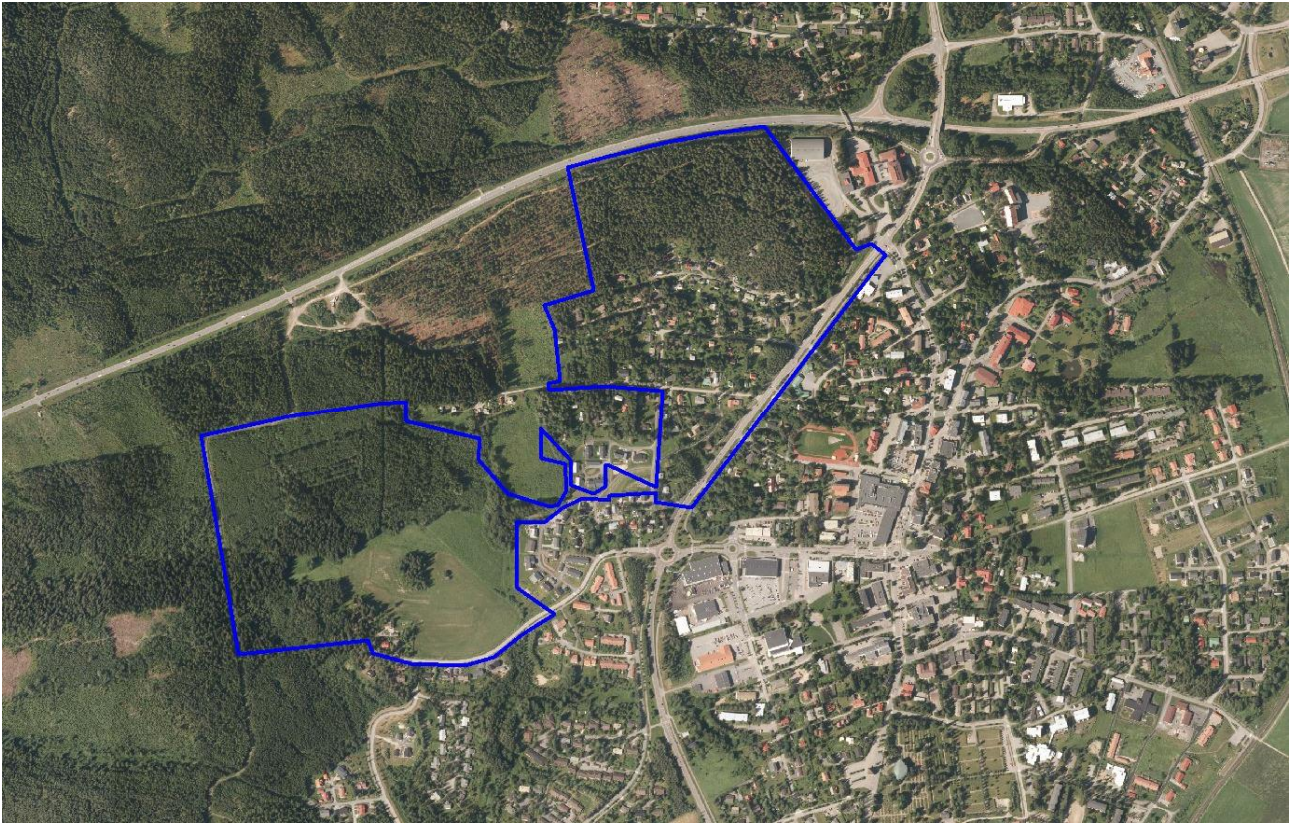
Hahmoltaan jälleenrakennuskaudella 1940-50-lukujen taitteessa rakennetuksi tunnistettava noppamainen asuinrakennus ja hyvin alkuperäisen muotonsa, ilmeensä ja rakennusmateriaalit säilyttänyt piharakennus. Rakennukset kertovat jälleenrakennuskauden asumisen ja elämisen tavasta.

Toimenpidesuositukset

Kohteen kulttuurihistoriallisesti ja maisemallisesti arvokkaat piirteet, joiden säilyminen on tärkeää:

Asuinrakennuksen rakennustyyppi: jälleenrakennuskauden noppamainen yhden perheen talo


Asuin- ja piharakennuksen runkomuoto, julkisivujen aukotus, alkuperäiset tai niitä vastaavat julkisivumateriaalit



ORIVESI

Paltanmäen asemakaava-alueen
kulttuuriympäristöinventointi 2017

Osa 2
Rakennettu ympäristö



PIRKANMAAN MAAKUNTAMUSEO