

Mouhijärven muinaisjäännösinventointi 2009

Esihistoria ja hist. ajan kylätontit



Timo Jussila, Hannu Poutiainen, Tapani Rostedt



Kustantaja: Sastamalan kaupunki

Sisältö:

Perustiedot	4
Inventointi	5
Materiaali	6
Termien ja sisällön selitys	7
Esihistorialliset muinaisjäännökset	8
Yleiskartta.....	8
Aluekartat	9
MOUHIJÄRVI 1 PUKURINNOKKA	10
MOUHIJÄRVI 2 TIAINEN	13
MOUHIJÄRVI 4 SARKAVAINIO	15
MOUHIJÄRVI 5 PAAVOLA	17
MOUHIJÄRVI 6 SELKEE.....	19
MOUHIJÄRVI 7 RÄMI.....	21
MOUHIJÄRVI 8 TERVAHAUDANMÄKI	23
MOUHIJÄRVI 9 SANTAMÄKI	24
MOUHIJÄRVI 10 VÄHÄ-HOIVANEN	26
MOUHIJÄRVI 11 MYLLYMÄKI	28
MOUHIJÄRVI 12 KUUSJÄRVI.....	30
MOUHIJÄRVI 13 HANNULA.....	31
MOUHIJÄRVI 14 NIVUNIEMI	33
MOUHIJÄRVI 15 IMPIVAARA	35
MOUHIJÄRVI 16 PELTOMÄKI	37
MOUHIJÄRVI 17 KUUSELA	38
MOUHIJÄRVI 18 KALLIO	41
MOUHIJÄRVI 19 HANHILAHTI	43
MOUHIJÄRVI 20 HÄRKIHAKA	45
MOUHIJÄRVI 21 HEINÄKOSKI	46
MOUHIJÄRVI 22 VALKOJA	48
MOUHIJÄRVI 23 ISO-HUSTU	50
MOUHIJÄRVI 24 ALASARKKI.....	52
MOUHIJÄRVI 25 HALLA	53
MOUHIJÄRVI 26 ALA-VALKAMA.....	55
MOUHIJÄRVI 27 PYYNNOKKA	57
MOUHIJÄRVI 28 TIAINEN 2	58
MOUHIJÄRVI 29 POHJOLA.....	60
MOUHIJÄRVI 30 RISTIVUORI	62
MOUHIJÄRVI 31 PIIKKILÄNLAHTI.....	64
MOUHIJÄRVI 32 VATAJA	66
Vanhat kylä- ja talotontit	67
Yleiskartta.....	67
Kylännimikartta.....	68
Aluekartat	69
Kyläyhteenveto.....	72
Historia	72
Koordinaatit	74
Suojelukohteet.....	75
Kylä- ja talotontit, paikallista	75
Yleiskartta 1700-l lopulta	77
Yleiskartta 1855.....	78

MOUHIJÄRVI 33 KAIRILAN KYLÄTONTTI.....	79
MOUHIJÄRVI 34 SALMIN KYLÄTONTTI.....	83
MOUHIJÄRVI 35 RYÖMÄLÄN KYLÄTONTTI.....	88
MOUHIJÄRVI 36 HERMALAN KYLÄTONTTI	91
MOUHIJÄRVI 37 VALKAMAN KYLÄTONTTI	96
MOUHIJÄRVI 38 REINILÄN KYLÄTONTTI	99
MOUHIJÄRVI 39 TUPURLAN KYLÄTONTTI.....	102
MOUHIJÄRVI 40 HÄIJÄN KYLÄTONTTI	105
MOUHIJÄRVI 41 SAIKKALAN KYLÄTONTTI	110
MOUHIJÄRVI 42 LAMPISEN KYLÄTONTTI.....	112
MOUHIJÄRVI 43 TIISALAN KYLÄTONTTI.....	116
MOUHIJÄRVI 44 MUSTIANOJAN KYLÄTONTTI	119
MOUHIJÄRVI 45 IROLAN KYLÄTONTTI.....	123
MOUHIJÄRVI 46 UOTSOLAN KYLÄTONTTI	128
MOUHIJÄRVI 47 SELKEEN KARTANO	131
MOUHIJÄRVI 48 SELKEE B NIEMI.....	137
MOUHIJÄRVI 49 SELKEE C KUUSENOJA.....	138
MOUHIJÄRVI 50 SELKEE D TUOMISTO.....	139
MOUHIJÄRVI 51 SELKEE E PUSKA	141
MOUHIJÄRVI 52 SELKEE F PORRAS.....	142
MOUHIJÄRVI 53 SELKEE G ILOMÄKI.....	143
MOUHIJÄRVI 54 SELKEE I KLOCKARS	144
MOUHIJÄRVI 55 SELKEE K KOPALAINEN.....	146
MOUHIJÄRVI 56 SELKEE L OHRISTO.....	147
MOUHIJÄRVI 57 SELKEE M NIKKARI.....	149
MOUHIJÄRVI 58 SELKEE N HIITU.....	150
MOUHIJÄRVI 59 SELKEE O KENKIMÄKI.....	151
MOUHIJÄRVI 60 SELKEE P VÄLIMÄKI	153
MOUHIJÄRVI 61 SELKEE S KANKAANTAUSTA.....	153
MOUHIJÄRVI 62 SELKEE H ISOHOIVAS.....	155
MOUHIJÄRVI 63 SELKEE R VÄHÄHOIVAS	155
MOUHIJÄRVI 64 MIEROLAN TALOTONTTI	155
MOUHIJÄRVI 65 MIEROLA V OJALA	158
MOUHIJÄRVI 66 MIEROLA X HAAPIMÄKI	158
MOUHIJÄRVI 67 MIEROLA Y KUOREKOJA	159
MOUHIJÄRVI 68 MIEROLA Z SOTILASTORPPA.....	160
MOUHIJÄRVI 69 VESTOLAN KYLÄTONTTI.....	161
MOUHIJÄRVI 70 ESKOLAN KYLÄTONTTI	163
MOUHIJÄRVI 71 TERVAMÄEN KYLÄTONTTI.....	167
MOUHIJÄRVI 72 YLISKALLION KYLÄTONTTI	171
MOUHIJÄRVI 73 PYÖRÄNIEMEN KYLÄTONTTI.....	175
MOUHIJÄRVI 74 VESUNNIN KYLÄTONTTI	178
MOUHIJÄRVI 75 VESUNTI 2	181
MOUHIJÄRVI 76 VESUNTI 3	182
MOUHIJÄRVI 77 VESUNTI 4	183
MOUHIJÄRVI 78 VESUNTI 5	184
MOUHIJÄRVI 79 KARINKYLÄN KYLÄTONTTI	185
MOUHIJÄRVI 80 HYYNILÄN KYLÄTONTTI	188
MOUHIJÄRVI 81 HAHMAJÄRVEN KYLÄTONTTI.....	193
MOUHIJÄRVI 82 VENETMÄEN KYLÄTONTTI.....	196

MOUHIJÄRVI 83 PUKARAN KYLÄTONTTI.....	197
MOUHIJÄRVI 84 TOMULAN KYLÄTONTTI	200
MOUHIJÄRVI 85 MURTO HUSARI JA PAUNU.....	204
MOUHIJÄRVI 86 MURTO KÖKKÖ	207
MOUHIJÄRVI 87 MURTO SAKSA.....	210
MOUHIJÄRVI 88 KORTEJÄRVEN KYLÄTONTTI.....	211
MOUHIJÄRVI 89 PIKKU HYYNILÄN KYLÄTONTTI	215
MOUHIJÄRVI 90 PIKKU HYYNILÄN TORPAT	216
MOUHIJÄRVI 91 HYYNILÄ POHJANEN	217
MOUHIJÄRVI 92 RYÖMÄN TALOTONTTI	218
MOUHIJÄRVI 93 KIILIN TALOTONTTI.....	221
MOUHIJÄRVI 94 TUISKULAN TALOTONTTI.....	222
Muut hist. ajan muinaisj.	226
MOUHIJÄRVI 3 VUORAINEN	226
MOUHIJÄRVI 95 VANHAKIRKKO	228
MOUHIJÄRVI 96 MYLLYOJA	229
MOUHIJÄRVI 97 HANGASLAHTI	230
MOUHIJÄRVI 98 REINILÄN TEILIPAikka	231

Kansikuva: Salmin vanha kylätontti (kohde nr 34) kuvan alalla, pellon takana. Kuvattu pohjoiseen.

Perustiedot

Alue: Entisen Mouhijärven kunnan alue.

Tarkoitus: Inventoinnin painopiste historiallisessa ajassa, erityisesti kylätonteissa. Tarkistaa riittävässä määrin, tihein pistokokein ja maastoltaan muinaisjäännöksille otollisilla alueilla onko kaavoitettavalla alueella muinaisjäännöksiä. Tarkastaa vanhat kylätontit. Tarkastaa ennestään tunnetut muinaisjäännökset. Alustavasti rajata muinaisjäännökset niin, että ne voidaan asianmukaisesti merkitä kaavaan.

Työaika: Kenttätyöaika: 12.10 –30.10. 2009.

Kustantaja: Sastamalan kaupunki

Tekijät: Mikroliitti Oy, Maastotyö: Hannu Poutiainen, Tapani Rostedt ja Timo Jussila. Raportti ja valmistelu T Jussila.

Aiemmat tutkimukset: Miettinen Timo, inventointi 1973, Adel Vadim (Pirkanmaan maakuntamuseo) inventointi 2003.

Tulokset: Alueelta tunnettiin ennen inventointia 32 kivikautista asuinpaikkaa ja muutama historiallisen ajan muinaisjäännös. Uusia esihistoriallisia muinaisjäännöksiä ei havaittu. Inventointi keskittyi pääosin historiallisen ajan muinaisjäännöksiin ja siinä erityisesti vanhoihin kylätontteihin. Alueen kaikki 34 vanhaa (1500 l. mainitut) kylää ja niiden isojakokarttojen (1766-1791) mukaiset tontit ja ympäristö käytiin läpi. Erillisiä tontteja on 62 kpl. Näistä 21 kappaletta (18 eri kylässä) todettiin osin tai kokonaan 2. luokan muinaisjäännöksiksi eli suojelukohteiksi. Loppujen 41 tontin katsottiin olevan siinä määrin tuhoutuneita ja nykyisen asutuksen seassa, että niitä ei katsottu suojelukohteiksi. Lisäksi todettiin suojelukohteeksi yksi vanha teilauspaikka – teilikenttä ja -kivi. Kylätonttien lisäksi käytiin läpi vanhoja myllynpaikkoja, joista erillinen raportti keväällä 2010, täydentävän maastotyön jälkeen.

Inventointi

Inventoinnin maastotyö suoritettiin lokakuussa 2010 kolmen arkeologin voimin. Inventoinnin valmistelusta ja vanhan karttamateriaalin tutkimisesta vastasi Timo Jussila. Hannu Poutiainen vastasi ennestään tunnettujen muinaisjäännösten tarkastamisesta. Tapani Rostedt perehtyi myllyihin. Poutiainen ja Rostedt tarkastivat yhdessä vanhat kylätontit sekä myös niiden liepeitä. Jussila tarkasti muutamia kylätontteja sekä kulki muutamilla valituilla metsä- ja peltoalueilla lähinnä esihistoria mielessään, sekä koordinoi kaikkien työtä ja avusti tarvittaessa muuta ryhmää.

Lähes kaikki aiemmin tunnetut muinaisjäännökset tarkastettiin v 2009 inventoinnissa asiakkaan toivomuksesta, tilatun työn kuvauksen mukaisesti. Joissain paikoin, missä olosuhteet havainnointiin olivat tyydyttävät, tutkiskeltiin em. paikkojen lähiympäristöä. Lähes kaikki sijaitsevat pelloissa, jotka tämän inventoinnin aikana useimmiten olivat sängellä tai nurmella. Lisätietoja ei paikoista saatu. Missään kohteessa ei ole tapahtunut merkittäviä (muuta kuin luontaisia), silmin havaittavia muutoksia verrattuna Vadim Adelin v. 2003 perusteellisen ja esihistoriaan keskittyneen inventoinnin kuvauksiin. Uusia esihistoriallisia muinaisjäännöksiä etsittiin (Jussila) yhtenäisemmältä alueelta Mouhijärven Pitkänokan ja Karinkylän väliltä, sekä Karinkylä-Irriäinen väliltä Karinjoen ympäristöstä. Tuolla alueella maastotyö keskittyi metsiin. Mitään esihistoriaan viittaavaa ei havaittu. Muualla metsäalueita tarkastettiin satunnaisin pistokokein hyvin suppeilla aloilla. Inventointi keskittyi pääosin historialliseen aikaan ja siinä erityisesti alueen vanhojen kylä- ja talotonttien selvittämiseen ja tarkastamiseen. Kansallisarkistossa käytiin kuvaamassa entisen Mouhijärven pitäjän isojaon toimituskartat vuosilta 1767-1816 ja niiden notarumit keskeisiltä osin. Lisäksi kuvattiin toimituskarttoja 1860-luvulta. Luettelo läpikäydystä karttamateriaalista on luvussa [Kyläyhteenvevo](#), s. 72. Internetistä saatiin vanhat 1640-luvun maakirjakartat viidestä kylästä (<http://palvelut.virtuaaliyliopisto.fi/maakirjakartat/>). Aluetta kuvaavat yleiskartat 1700-luvun lopulta ja 1800-luvun puolivälistä saatiin internetistä: <http://www.vanhakartta.fi/historialliset-kartat>. Kuninkaankartasto (1700- lopun rekognosaatiokartasto) ei ulotu Mouhijärven alueelle muualla kuin aivan sen länsikärjessä missä Salmin ja Kairilan kylät.

Kuvatusta kartoista leikatut osat (harvoin voitiin koko karttaa luotettavasti asemoida) asemointiin kkj tai ETRS-TM35FIN koordinaatistoon kolmella vastinpisteellä, koordinaatiston affiinimuunnoksella (kun ensin poistettu linssivääristymä). Kylätontit digitoitiin isojakokartoilta ETRS-TM35FIN koordinaatistossa ja tulostettiin maastokarttaotteille sekä ilmakehuun. Kylätonttien vanhoilta kartoilta digitoidut kylätonttirajaukset on toimitettu myös mif ja dxf-muodoissa eri koordinaatistoissa (kkj, ykj, etrs-tm35fin).

Vanhojen karttojen projisoinnin tarkkuus nykyiseen koordinaatistoon vaihtelee, johtuen alkuperäiskarttojen mahdollisista kulma- ym. virheistä, karttojen kuluneisuudesta, venymisestä ja kunnosta, sekä niiden paikannusmahdollisuuksista (mitä paikannustietoa vanhalta kartalta on voitu käyttää ja mikä on sen sijainnin ja kartoituksen tarkkuus). Käytetty koordinaattimuunnostapa ottaa huomioon kiertymisen ja litistymisen mutta alkuperäiskartan mahdollisia mittaus- ja kulmavirheitä se ei poista, kuten ei myöskään virhettä, joka syntyy kun kartta on restaurointivaiheessa liimattu tai teipattu yhteen useista repeytyneistä osista. Projisointi on tehty muokkaamatta (digitaalisesti manipuloimatta) alkuperäistä karttakuvaa. Menetelmä ”muovaa” koordinaatiston vanhaan karttaan sopivaksi. Vanhojen karttojen asemoinnit on pyritty optimoimaan kylätontin alueelle jossa projisoinnin tarkkuus on parhaimmillaan, laidoilla virhe saattaa kasvaa. Parhaimmillaan projisoinnin tarkkuus (joka on aina arvio) on $\pm 3-7$ m, laidoilla se voi olla selvästi enemmän.

Vahoilta kartoilta paikannetut vanhat kylä- ja talotontit käytiin tarkastamassa maastossa, muutamaa lukuun ottamatta. Maastokäynnillä arvioitiin tonttien muinaisjäännösstatus. Siinä pyrittiin noudattamaan Museovirastosta saatuja ohjeita. Tämä arviointi on tulkinnanvarainen – se ei ole yksiselitteinen, etenkin inventoinnissa käytettävissä olevilla menetelmillä - useimmiten silmävaraiseen havainnointiin tai satunnaisiin kairauksiin perustuen. Nyt muinaisjäännöksiksi todettujen kylätonttien ja niiden osien lopullinen muinaisjäännös- ja suojeluarvo selviää vasta tarkem-

milla tutkimuksilla, kuten koekaivauksilla ja systemaattisilla koekuopituksilla. Siten ne ovat tässä alustavia. Torpanpaikkoja katsottiin vain valikoiden.

Vanhoilta kartoilta paikannettuja myllynpaikkoja tarkastettiin maastossa, mutta ei kattavasti. Vanhoista myllyistä saatiin tietoja myös paikallisilta asukkailta. Vielä tarkastamattomat myllynpaikat on tarkoitus käydä katsomassa keväällä 2010. Vanhoilta kartoilta digitointiin vanha tiestö, mutta käytöstä poistuneita vanhoja tienpätkiä (joita on suhteellisen vähän) ei tarkastettu maastossa. Sekin työ on tarkoitus tehdä keväällä 2010. Inventointiraportin 2. osa, vanhat myllyt ja tiet (lyhyesti) ilmestyy keväällä tehtävän täydennysinventoinnin jälkeen alkukesällä 2010.

Espoo 30.3.2010

Timo Jussila

Lähteet:

Penttilä Simo 1985: Parempia aikoja kohti. Mouhijärven työväestö 1903-1978. Mouhijärven sos.dem. työväenyhdistys.

Piilonen Juhani 2007: Sastamalan historia II, 1300-1860. Vammalan kaupunki.

Vasara Risto 1975: Selkeen neljänneksen ja everstin virkatalon vaihteita. (Moniste Sastamalan kirjastossa).

Materiaali

Tässä raportissa on kylät käsitelty maantieteellisessä järjestyksessä alkaen Mouhijärven itänurkasta Kairilasta ja Salmista ja siitä länteen Vesuntiin, sitten kunnan pohjoisosan kylät. Kaikkia vanhoja karttoja ja otettuja valokuvia ei ole laitettu tulostettavaan raporttiin.

Raportti DVD:llä on seuraava materiaali:

Paikkatiedot vanhoilta kartoilta digitoidut kylä- ja talotontit "Mouhijärvi_kylatontit-1700I.MIF/DXF" historiallisen ajan muinaisjäännökset "Mouhijärvi-uudet-muinaisj-2009.MIF/DXF" esihistorialliset muinaisjäännökset "Mouhijärvi-vanha-muinaisj-2009.MIF/DXF" Map Infon mif –siirtotiedostoformaattissa, kylien nimet ja kohdenumerot vastaavassa mid –tiedostossa, AutoCad dxf –formaattissa, jossa kohdenumero paikan vieressä. Mukana ASCII muotoinen lista paikoista. Paikkatiedot erillisissä tiedostoissa sekä KKJ että ETRS-TM35FIN (Euref) koordinaatioissa. Tarvittaessa em. tiedot voidaan toimittaa myös muissa paikkatietoformaateissa.

Kylät Kylät päähakemistossa Excel taulukko jossa kylähistoria ja kooste, sekä sijaintitaulukot kuten luvussa "kyläyhteenveto". Muut materiaalit: vanhat kartat, maastokartat, ilmakuvat, valokuvat ja otettuna kyläkohtaisiin kansioihin, jotka isojakokarttojen perusteella. Monissa kansioissa on yhdistetty materiaali useista kylistä sen mukaan kun kylät esiintyvät samalla isojakokartalla (tai samalla signumilla). Isojakokarttojen nykykoordinaatioon asemointitiedot ovat .ASE –nimisissä ASCII-tiedostoissa (Kartta2005 –ohjelma). Isojakokartoista on /kylät kansiossa valikoidut otteet. Tiedot-kansiossa on kuvat toimituskarttojen notarum-osasta, jossa karttojen selitykset ja tiedot taloista ja tiloista ym. Orginaalit eli muokkaamattomat ja järjestämättömät isojakokarttakuvat ovat erillisessä /orginaalit –kansiossa. Nimeltään pt-loppuisissa (nimi-osa) karttakuvissa on tehty linssivääristymän oikaisu. Karttakuvat jpg-tiedostoina.

Esihistoriallisista kohteista on *maastokartat* ja *ilmakuvat* erillistiedostoina kansiossa Esihist-kartat ja valokuvat kansiossa Esihist-kuvat. Kartta- ja ilmakuvatiedostot on nimetty raportin kohdenumerolla, nimessä kohdenumeron perässä "ik" jos ilmakuva ja sitten mittakaava (8t tai 2t).

Karttojen ja ilmakuvien asemointitiedot ovat .TFW ja .ASE –nimisissä tiedostoissa (MapInfo ja Kartta2005 ohjelmia varten, kumpikin tiedostomuoto ASCII). Yleiskartat ovat omassa kansiossaan.

Esihist. *valokuvat* on nimetty samoin kuin kartat – kohdenumero heti nimen alussa. Kylätonttikuvat ovat kyläkohtaisissa kansioissa kylänimisinä. Kaikista kuvista on omassa alakansiossa niiden pienennökset (n. 64 % alkuperäisestä + suurempi jpeg-pakkaus) raporttia varten. Valokuvien EXIF-tiedoissa on description kentässä kuvauspaikan koordinaatit (ETRS-TM35FIN). Koordinaatti on karkea parhaimmillaan muutama metri todellisesta kuvauspaikasta ja pahimmillaan useita kymmeniä metrejä.

Termien ja sisällön selitys

Muinaisjäänneinventointiraportin kohdekorttien termien ja sisällön selitys

- Muinaisjäänne* (kunta, inventointinumero, paikannimi). Inventointinumero on kunta/aluekohtainen juokseva numero. Tässä raportissa numerointi perustuu Adelin v. 2003 inventointikertomuksen kohdenumerointiin. Museovirasto antaa paikoille oman muinaisjäänne rekisteritunnuksen, joka välttämättä ei aina ole sama kuin raportin paikkanumero.
- Rauh.lk:** 1,2,3. Museoviraston rauhoitusluokka: **1** = merkittävä muinaisjäänne, pyritään säilyttämään kaikissa tapauksissa - suojelukohde, **2** = suojeltava muinaisjäänne - suojelukohde, **3** = tuhoutunut tai vähämerkityksinen muinaisjäänne **ei** SM-kohde. Uusien paikkojen osalta on kyseessä inventoijan antama *rauhoitusluokkaehdotus* jonka viranomaisen yleensä sellaisenaan vahvistaa.
- Ajoitus:** *Esihistoriallinen* = ennen 1150 jKr - tarkempaa ajoitusta ei ole.
Historiallinen noin. 1150 jKr. jälkeen nykypäivään.
- Laji:** *Asuinpaikka* tarkoittaa yleensä "asuinpaikkaa", mutta käytetty myös yleistermiä kaikenlaisten paikkojen kohdalla jossa vaikuttaa olleen jatkuvaa toimintaa tai siihen viittaavia rakenteita (erona satunnainen yksittäistapahtuma = *löytöpaikka*), ja joiden tarkempi funktio ei ole tiedossa. Kylätontit kuuluvat asuinpaikka –termin alle.
Kiinteä muinaisjäänne, suojelukohde.
Röykkiö = kivirakennelma, jonka funktio ei ole tiedossa. Se voi olla hauta (lapinraunio) , kiuas tms. Yleensä **kiinteä muinaisjäänne, suojelukohde.**
Löytöpaikka = yksittäistapahtuma, johon ei näytä liittyvän rakenteita tai muuta havaittavaa toimintaa, ns. irtain muinaisjäänne joka **ei ole suojelukohde**. Merkitään yleensä 3. lk:n muinaisjäänneksi.
- Koordin:** NE = ETRS-TM35FIN koordinaatit, PI = YKJ –koordinaatit, XY = KKJ koordinaatit, arvioitu z-koordinaatti sekä sen arvioitu tarkkuus. Muinaisj. keskipiste tai ydinosa.
- Sijainti:** Paikan sijainnin lyhyt, sanallinen, karkeasti orientoiva kuvaus
- Tutkijat:** Tutkija vuosi toimenpide. Kansallismuseoon raportin jättänyt arkeologin toimittama tutkimustapahtuma: kuka on paikalla käynyt, koska ja minkä toiminnan yhteydessä. Vain kirjallisesti raportoidut tapahtumat on mainittu.
- Löydöt:** Kokoelma kokoelmanumero : alanro. Kokoelmatunnukset: **KM** = Kansallismuseo.
- Liitekartat:** Karttoihin on merkitty siinä olevien paikkojen numerotunnukset, muinaisjäännepaikkojen rajausarvio suoja-alueineen. Maastokarttaotteet ja ilmakuvat ovat © Maanmittauslaitoksen maastotietokannasta kopioitu talvella 2010. Kopiointilupa: 99/KP/07. Tällä luvalla ei voi karttoja julkaista tai monistaa.
- Rajaus** Muinaisjäänne arvioitu rajaus on noin ±5 m tarkkuudella annettuina koordinaattipisteinä ellei toisin mainittu. Rajaus on aina alustava arvio!
- Valokuvat:** kuvaaja H.Poutiainen / Mikrolitti Oy ellei toisin kuvan yhteydessä mainittu. Työn tilaajalla on vapaa kuvien käyttöoikeus. Raporttiin on tulostettu alkup. kuvan pienennös. Kaikkia raportti-DVD:n kuvia ei ole tulostettu paperiraporttiin.

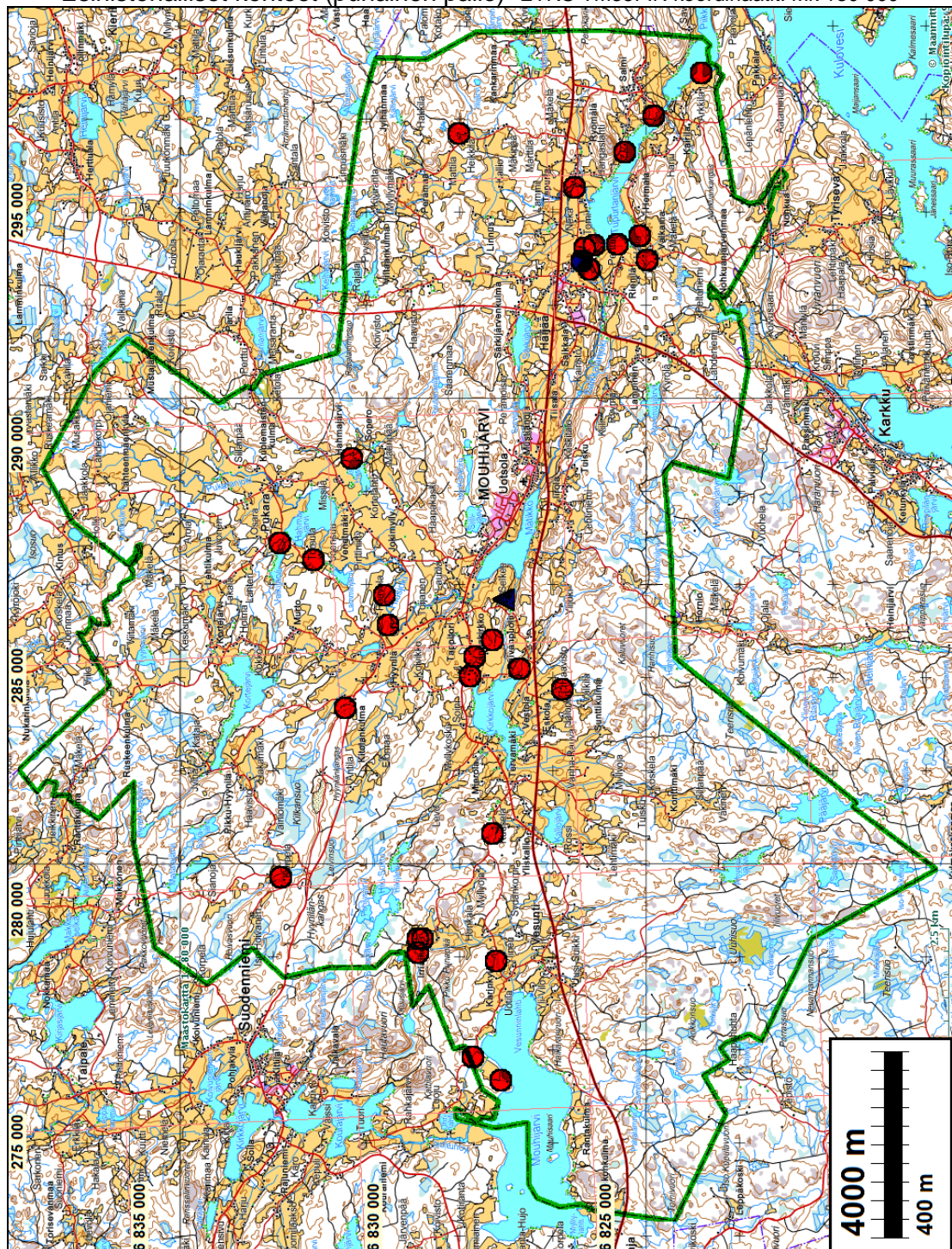
Esihistorialliset muinaisjännökset

Muouhijärven perusinventoinnin suoritti v. 2003 Vadim Adel Pirkanmaan maakuntamuseosta. Adelin inventointi keskittyi pääosin esihistoriallisiin muinaisjännöksiin. Adelin perusteellinen ja erinomainen inventointiraportti on edelleen kurantti. Sitä ei ole lähdetty tässä raportissa toistamaan. Paikkojen kuvauksissa on Muinaisjännösrekisterissä oleva paikkaa kuvaava teksti sellaisenaan. Paikkojen rajaukset Adelin 2003 perusteella. Kohteiden karttaotteet 1: 8 000 ja ilmakuvat 1: 2 000 mittakaavassa ellei toisin sanottu. Koordinaatisto ETRS-TM35FIN.

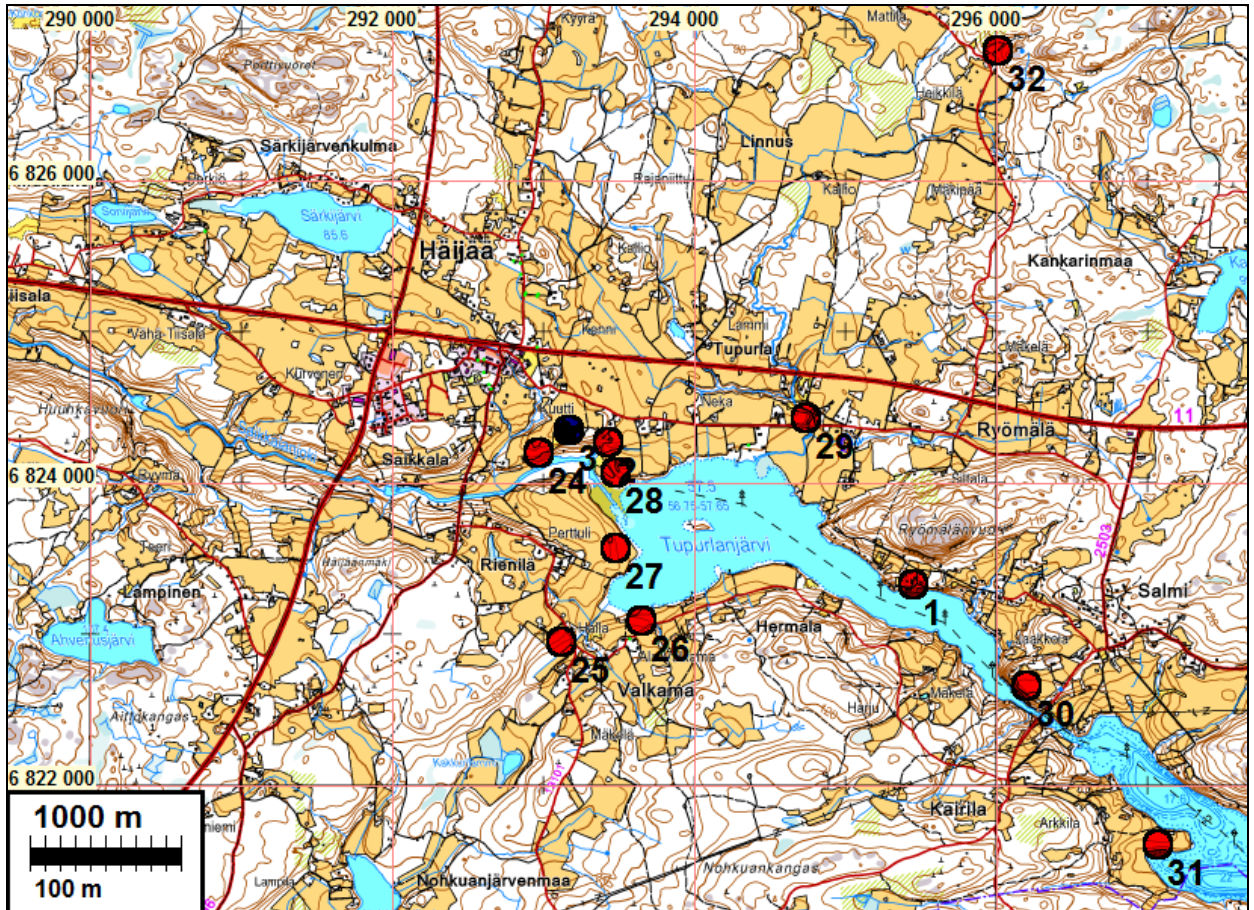
Kartoilla muinaisjännökset – SM alueet – **punaisella**, ilmakuvissa SM-rajaus **vihreällä**.

Yleiskartta

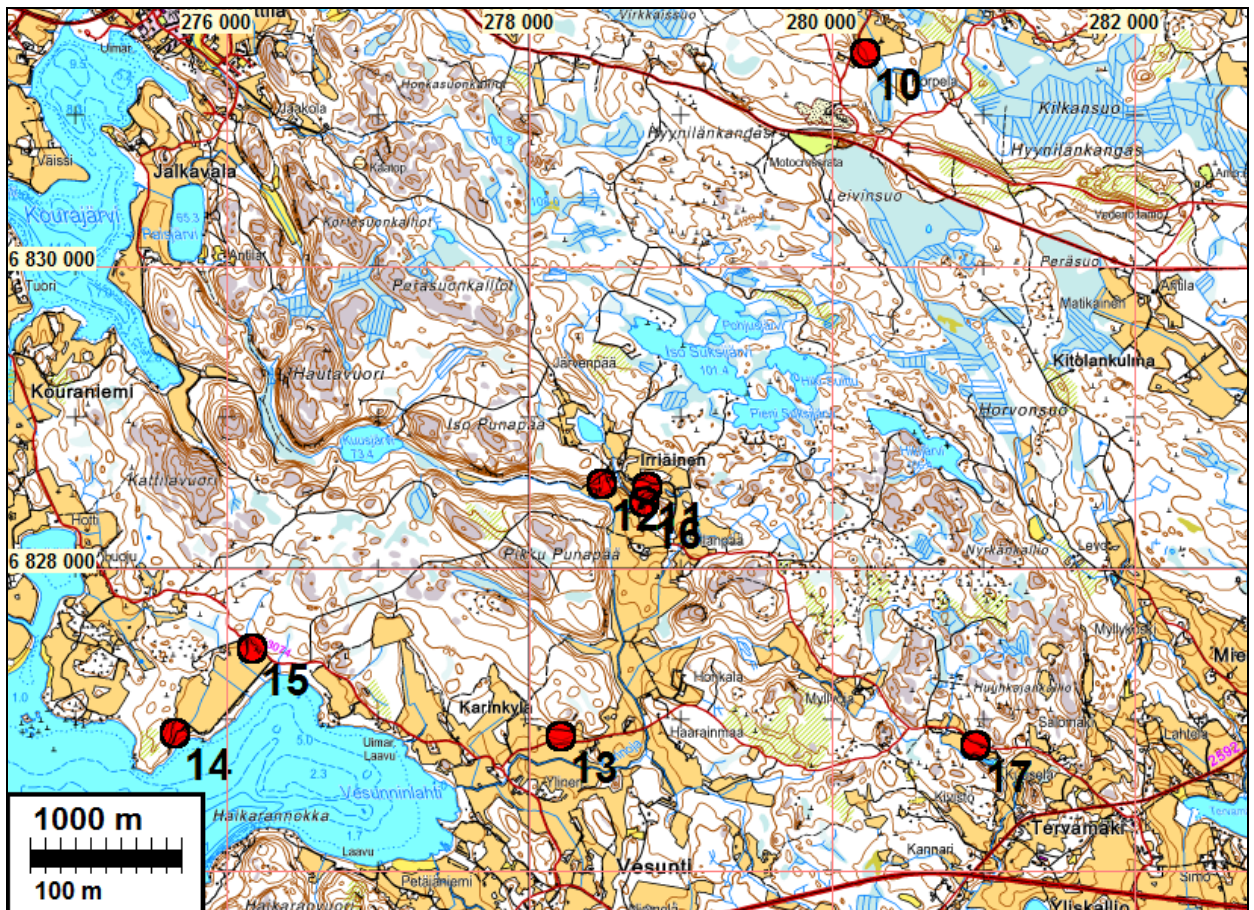
Esihistorialliset kohteet (punainen pallo) ETRS-TM35FIN koordinaatit. Mk 130 000

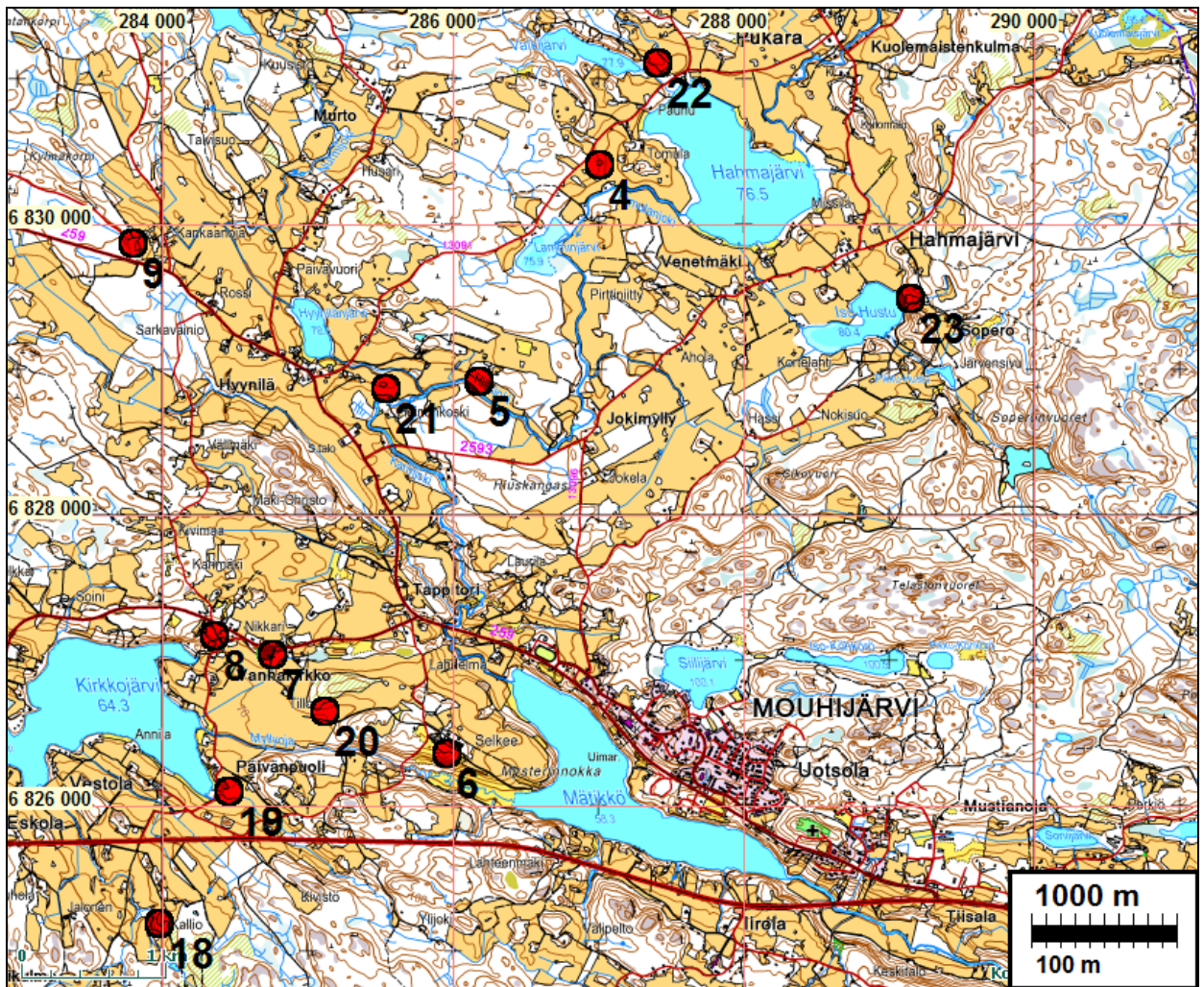


Aluekartat



ETRS-TM35FIN koordinaatit. Mk 50 000. Mouhijärven esihistorialliset muinaisjännökset. Numero viittaa raportin kohdenumeroon.





ETRS-TM35FIN koordinaatit. Mk 50 000

MOUHIJÄRVI 1 PUKURINNOKKA

Mjtunnus: 493 01 0001

Rauh.lk: 2

Ajoitus: kivikautinen

Laji: asuinpaikka

Koordin: N: 6823 332 E: 295 447 Z: 74

X: 6820 460 Y: 2455 280

P: 6826 200 I: 3295 540

Tutkijat: Timo Miettinen 1973 inventointi, Pirkanmaan maakuntamuseo 2003 inventointi, Poutiainen H 2009 inventointi.

Sijainti: Paikka sijaitsee Mouhijärven kirkosta 7,40 km itään.

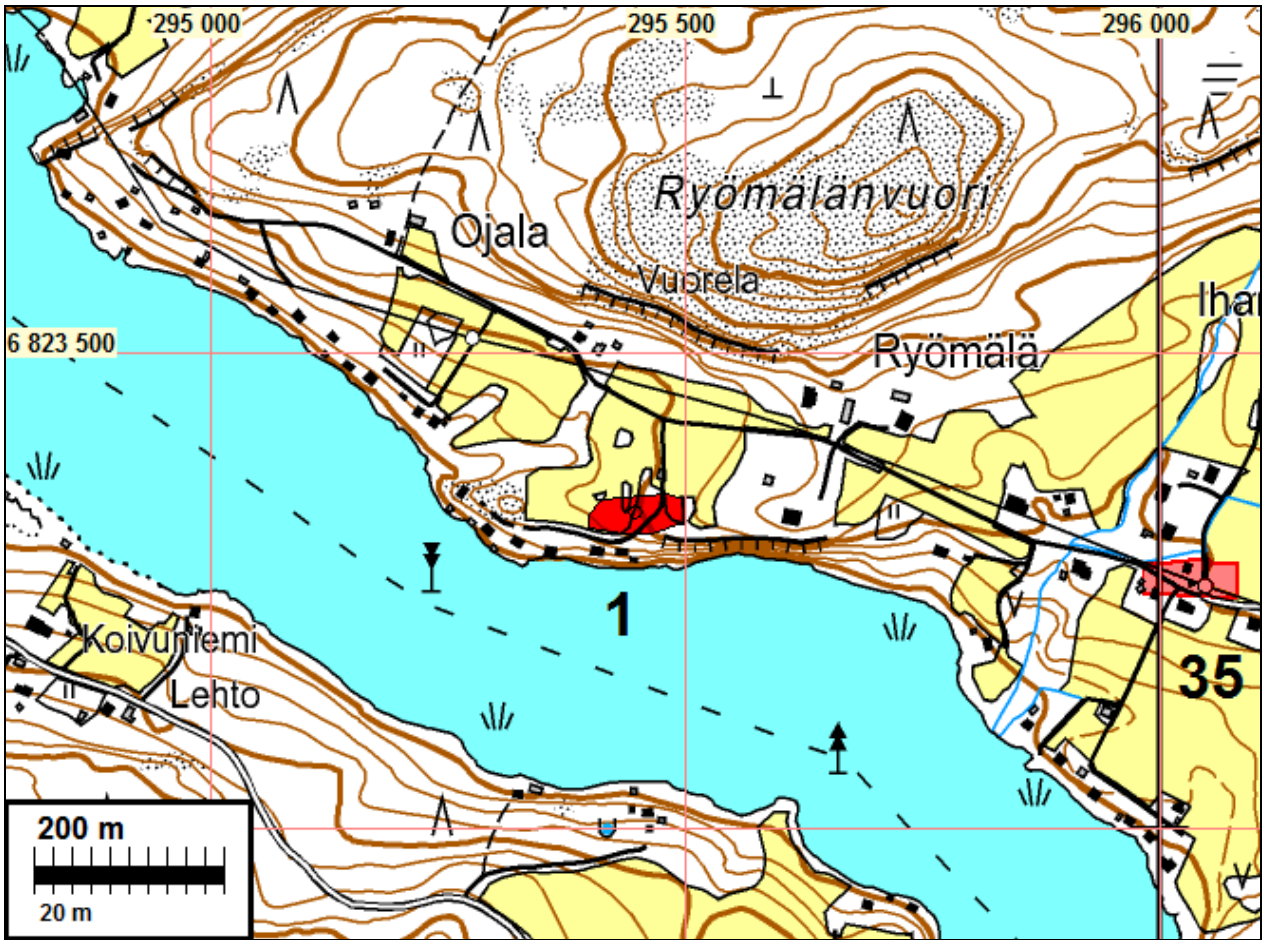
Huomiot: Muinaisjäännösrekisteri: Asuinpaikka sijaitsee Tupurlanjärveen laskevan jyrkän Ryömälänvuoren eteläpuolella, Ryömälän talosta 200 m länsilounaaseen olevalla pellolla, pellon poikki kulkevan huvilatontille vievän tien länsipuolella. Alueelta on löydetty kvartsiesineitä ja -iskoksia (tiedot Anna-Liisa Hirviluodon Matti Jokiselle 24.3.1975 lähettämästä kirjeestä). Timo Miettinen 1973: Inventointikertomusta ei ole jätetty vain kohdeluettelo, siinä no 1

Poutiainen 2009: Ei uusia havaintoja. Ei havaittavia, merkittäviä muutoksia syksyllä 2009 verrattuna Adelin 2003 kuvaukseen.



Yllä: asuinpaikan länsipäästä itä-kaakkoon. Alla: asuinpaikan itäosan metsää, länteen.





MOUHIJÄRVI 2 TIAINEN

Mjtunnus: 493010002

Rauh.lk: 2

Ajoitus: kivikautinen

Laji: asuinpaikka

Koordina: N: 6824 276 E: 293 428 Z: 59

X: 6821 310 Y: 2453 220

P: 6827 140 I: 3293 510

Tutkijat: Timo Miettinen 1973 inventointi, Pirkanmaan maakuntamuseo 2003 inventointi, Poutiainen H 2009 inventointi

Sijainti: Paikka sijaitsee Mouhijärven kirkosta 5,18 km itään.

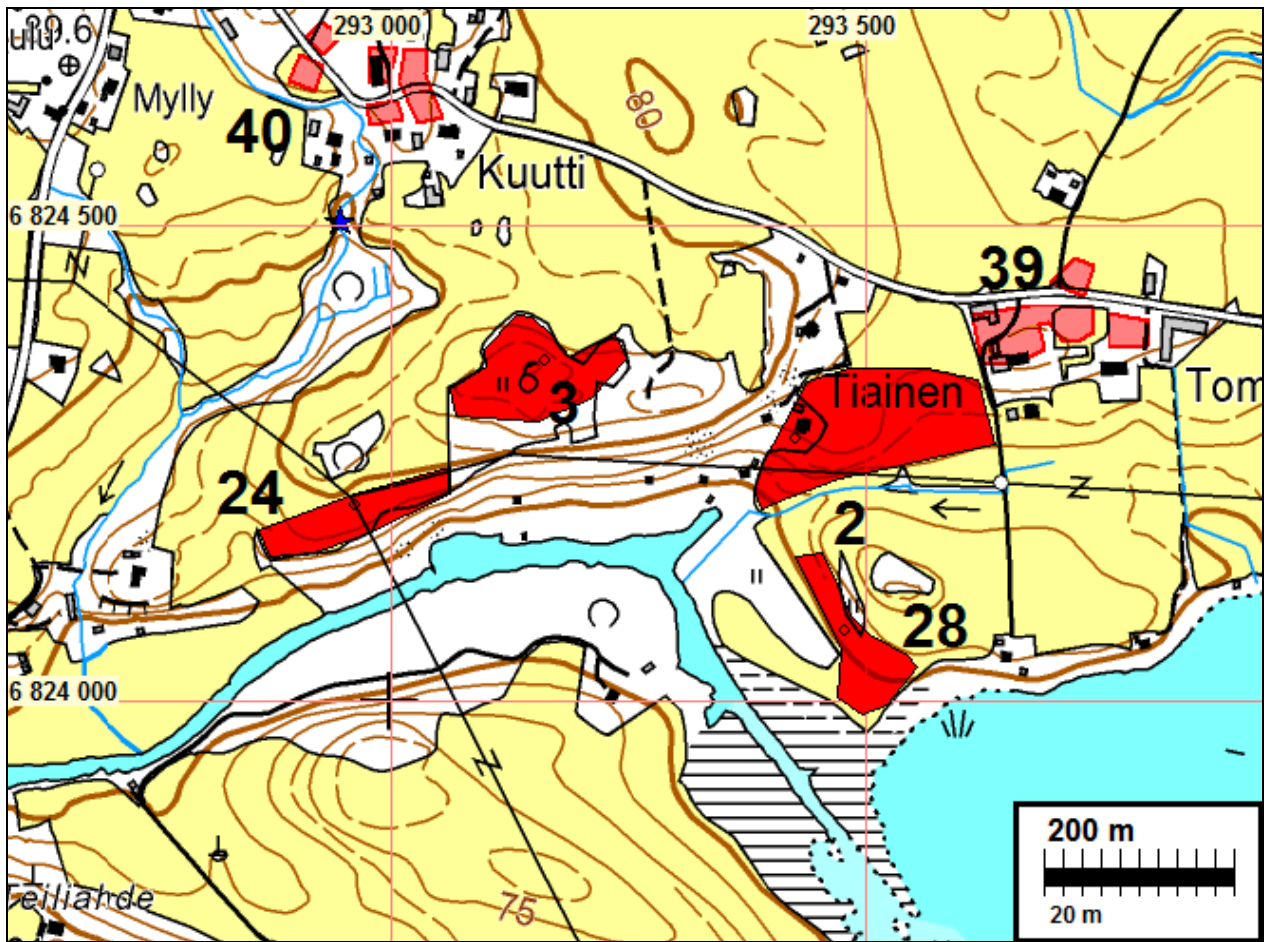
Huomiot: Muinaisjäännösrekisteri: Asuinpaikka sijaitsee Tupurlanjärven luoteispuolella, Tupurlantiestä 70 m etelään, Tiaisen talon lounaispuolella, rantamökille vievän tien länsipuolella savihiesuisella pellolla länsi-itä -suuntaisen voimajohdon kohdalla. Paikalla on omakotitalo. Löydöt paikalta ovat kvartsiesineitä, -iskoksia, reikäkiven puolikas, palaneen luun kappale ja piin kappale. Timo Miettinen 1973: Inventointikertomusta ei ole jätetty, ainoastaan kohdeluettelo, siinä no 2

Poutiainen 2009: Ei uusia havaintoja. Ei havaittavia, merkittäviä muutoksia syksyllä 2009 verrattuna Adelin 2003 kuvaukseen. Rajaus likimääräinen Adelin 2003 mukaisesti.

[Pirkanmaan maakuntamuseo 2003: KM 33749](#)



Asuinpaikan länsipää taustalla pellossa. Kuvattu luoteeseen.



MOUHIJÄRVI 4 SARKAVAINIO

Mjtunnus: 493 01 0004
Rauh.lk: 2

Ajoitus: kivikautinen
Laji: asuinpaikka

Koordin: N: 6830 408 E: 287 013 Z: 80
X: 6827 140 Y: 2446 530
P: 6833 270 I: 3287 100

Tutkijat: Timo Miettinen 1973 inventointi, Pirkanmaan maakuntamuseo 2003 inventointi


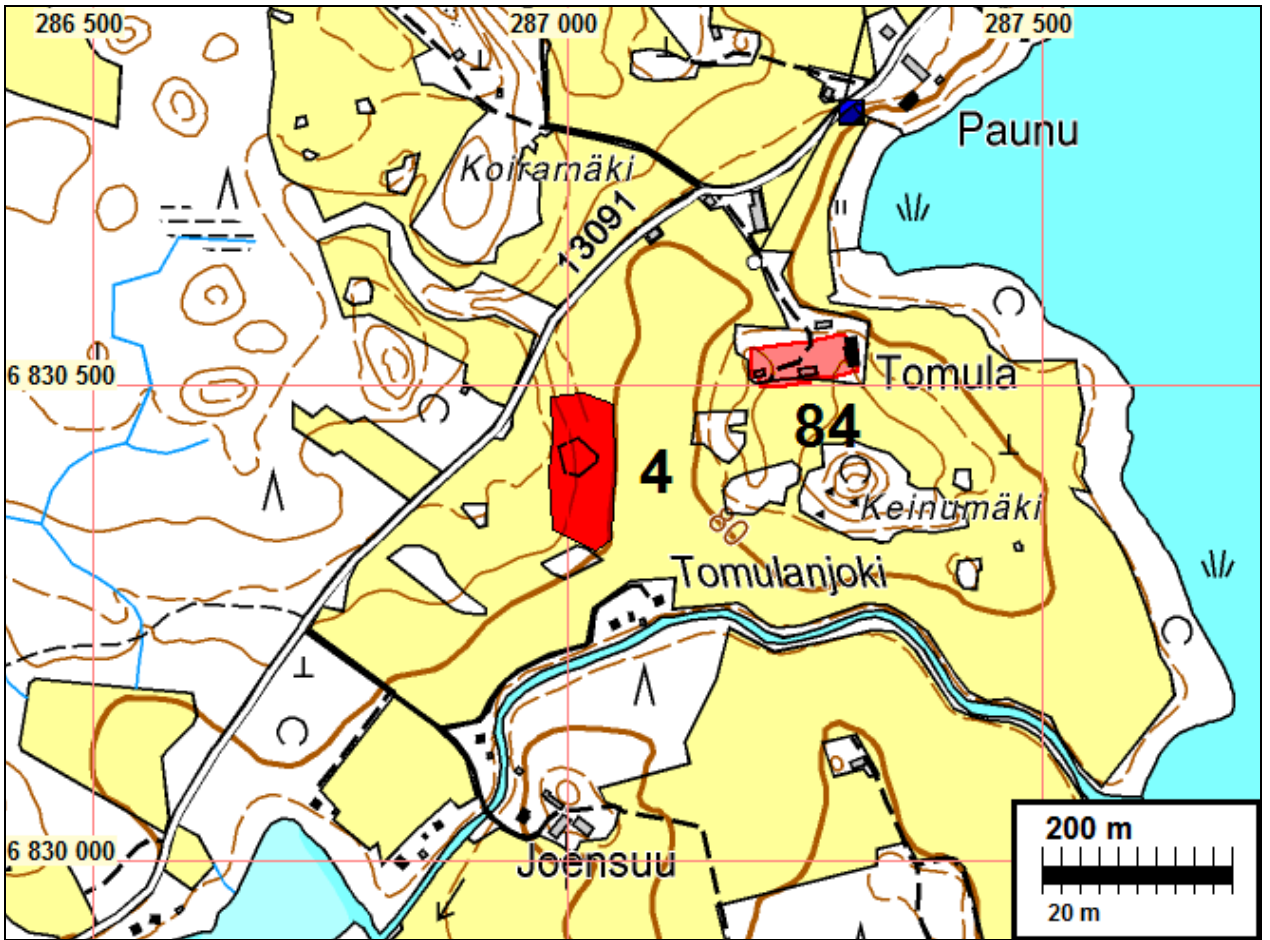
Sijainti: Paikka sijaitsee Mouhijärven kirkosta 4,81 km pohjoiseen.
Huomiot: Muinaisjäännösrekisteri: Asuinpaikka sijaitsee Hyynilä-Pukara-maantien itäpuolella, Tomulantiestä 40 m kaakkoon olevalla savihiesuisella pellolla noin 260 m Tomulan talosta länsi-lounaaseen. Löydöt paikalta ovat kvartsiesine, -iskoksia ja pii-iskos.
Timo Miettinen 1973: Inventointikertomusta ei ole jätetty, ainoastaan kohdeluettelo, siinä no 4

Poutiainen 2009: Ei uusia havaintoja. Ei havaittavia, merkittäviä muutoksia syksyllä 2009 verrattuna Adelin 2003 kuvaukseen. Rajaus likimääräinen Adelin 2003 mukaisesti.

[Pirkanmaan maakuntamuseo 2003: KM 33750](#)



Asuinpaikan pohjoisosaa pellossa, kuvattu kaakkoon.



MOUHIJÄRVI 5 PAAVOLA

Mjtunnus: 493 01 0005
Rauh.lk: 2

Ajoitus: kivistä
Laji: asuinpaikka

Koordin: N: 6828 924 E: 286 184 Z: 78
X: 6825 620 Y: 2445 770
P: 6831 790 I: 3286 270

Tutkijat: Timo Miettinen 1973 inventointi, Pirkanmaan maakuntamuseo 2003 inventointi, Poutiainen H 2009 inventointi

Sijainti: Paikka sijaitsee Mouhijärven kirkosta 3,86 km luoteeseen.

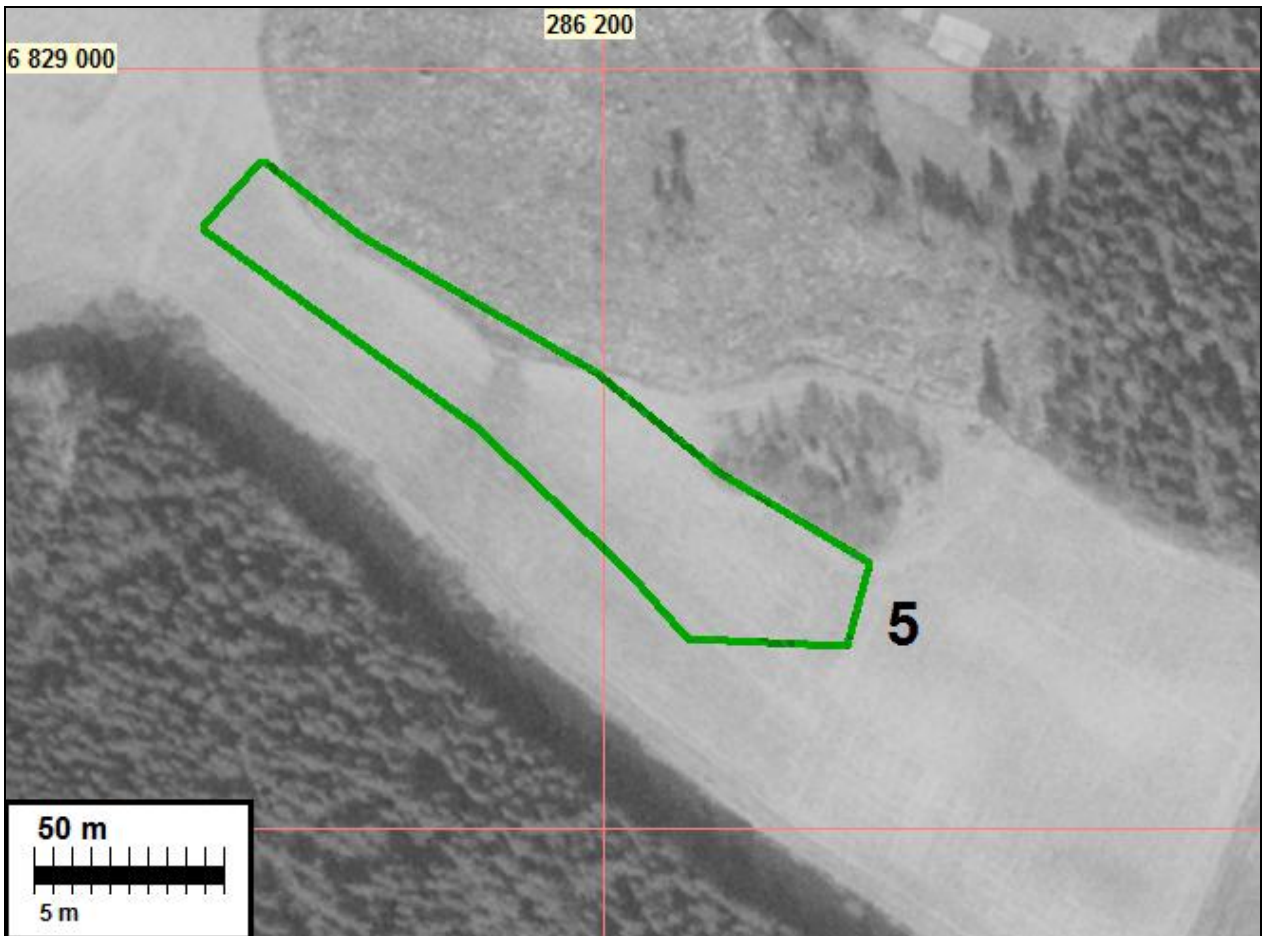
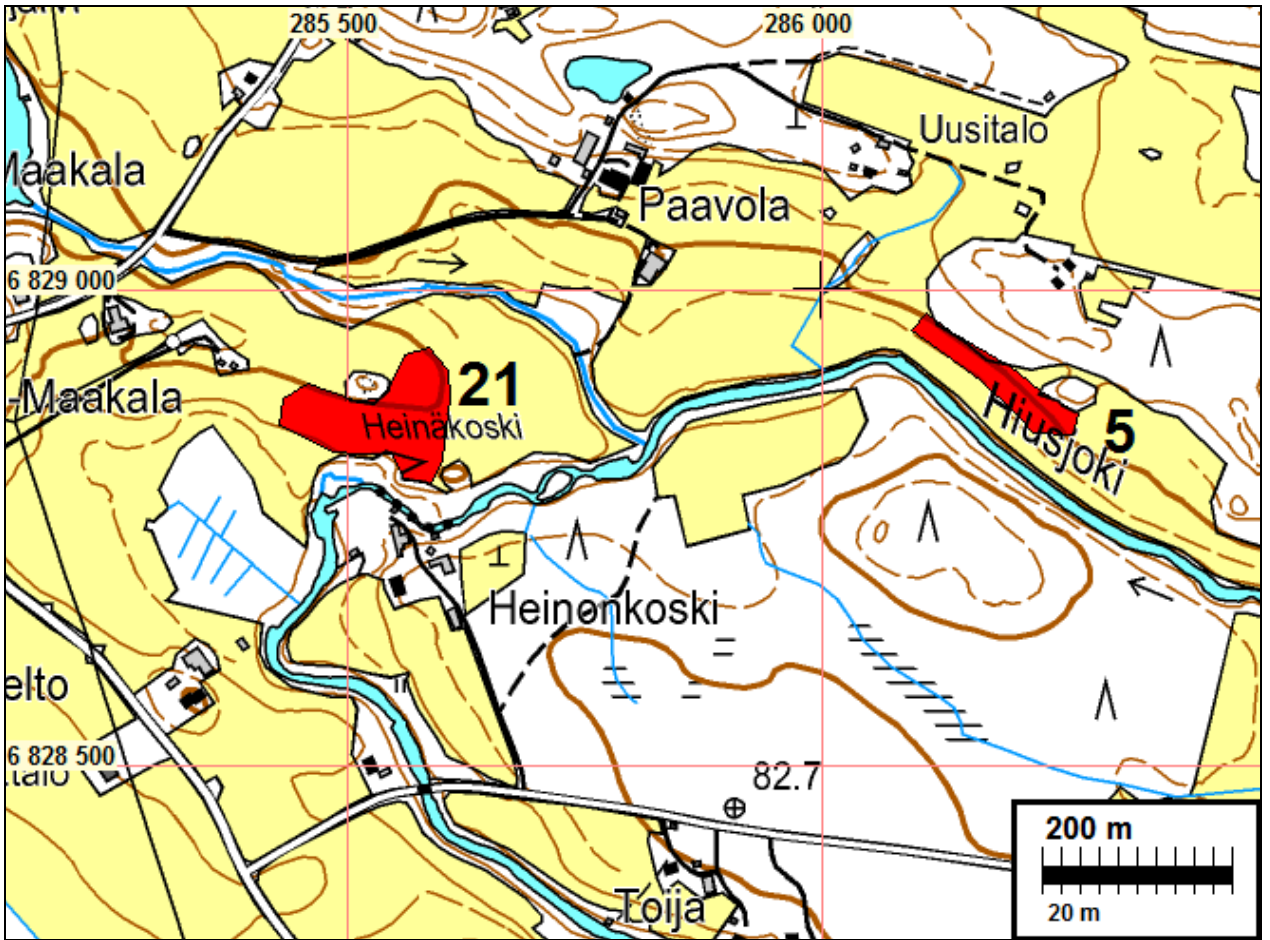
Huomiot: Muinaisjäännösrekisteri: Asuinpaikka sijaitsee Hiusjoen koillisrannalla, Mouhijärvi-Suodenniemi-tiestä 900 m koilliseen olevalla savihiesuisella pellolla noin 200 m matkalla luode-kaakko -suunnassa ja Paavolan talosta noin 340 m itä-kaakkoon. Löydöt paikalta ovat kvartisydin ja -iskoksia. Timo Miettinen 1973: Inventointikertomusta ei ole jätetty, ainoastaan kohdeluettelo, siinä no 5

Poutiainen 2009: Ei uusia havaintoja. Ei havaittavia, merkittäviä muutoksia syksyllä 2009 verrattuna Adelin 2003 kuvaukseen. Rajaus likimääräinen Adelin 2003 mukaisesti.

[Pirkanmaan maakuntamuseo 2003: KM 33751](#)



Asuinpaikan länsipuolisko peltorinteen yläosassa, kuvattu luoteeseen.



MOUHIJÄRVI 6 SELKEE

Mjtunnus: 493 01 0006
Rauh.lk: 2

Ajoitus: historiallinen
Laji: tunnistamaton: röykkiö

Koordin: N: 6826 361 E: 285 965 Z: 96
X: 6823 050 Y: 2445 670
P: 6829 230 I: 3286 050

Tutkijat: Timo Miettinen 1973 inventointi, Arja Karivieri 1985 kaivaus

Sijainti: Paikka sijaitsee Mouhijärven kirkosta 2,58 km länteen.
Huomiot: Röykkiö sijaitsee Mätikköjärveen pistävällä niemellä Sata-Hämeen koeaseman pää-rakennuksesta 100 m lounaaseen. Röykkiön koko on 4 x 3 m ja korkeus metrin. Se on muodoltaan pyöreän soikea ja profiililtaan kupera. Kysymyksessä on ilmeisesti historiallisen ajan kiuasrakennelma. Timo Miettinen 1973: Inventointikertomusta ei ole jätetty, ainoastaan kohdeluettelo, siinä no 6

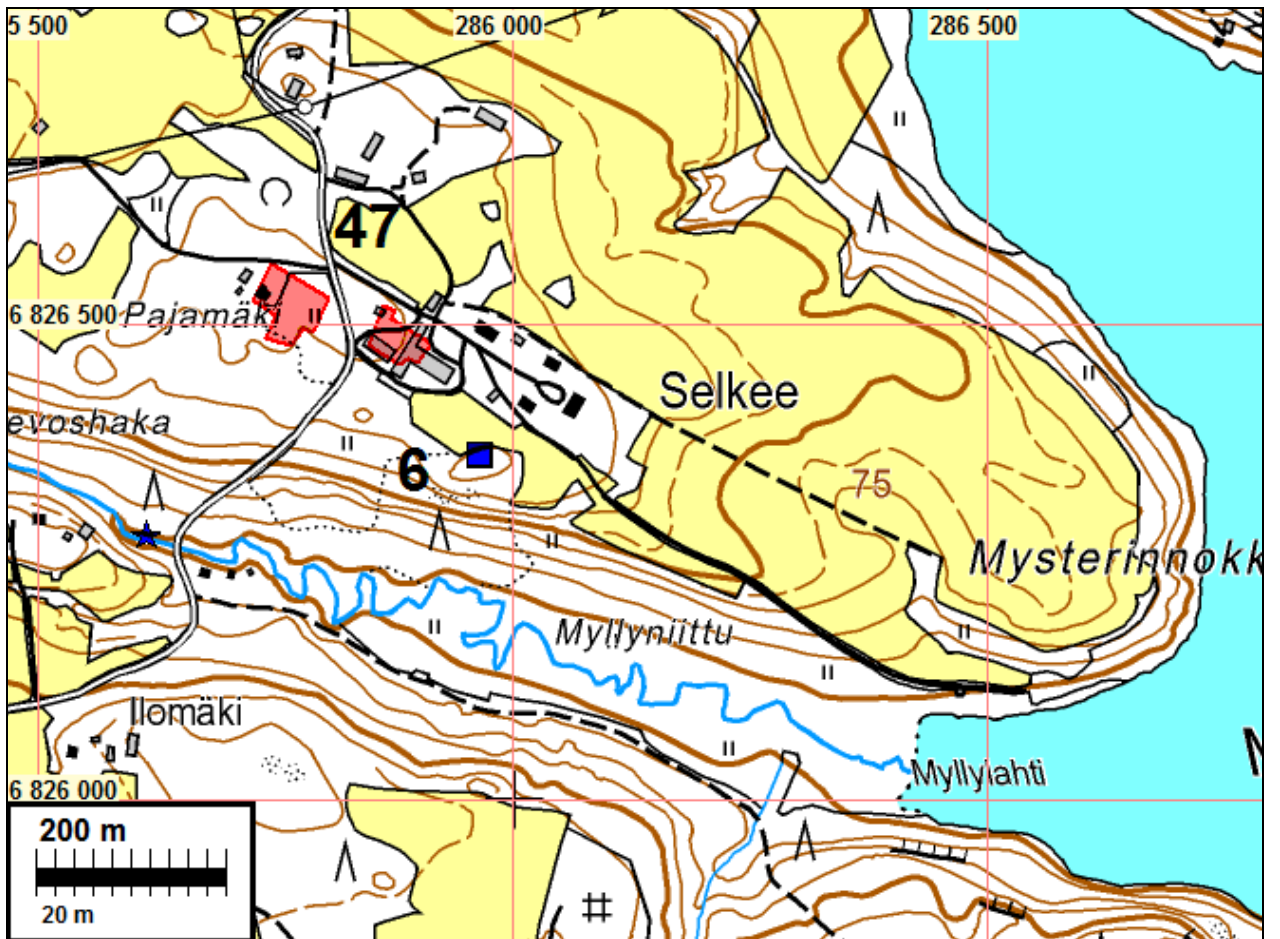
Jussila & al 2009:

Isojakokartalla 1791 ei tällä alueella ole asutukseen viittaavaa. kyseessä voi olla myöhemmän asutuksen kiuas tai todennäköisemmin riihenkiuas. Selkeen kylätontti sijaitsee n. 210 m luoteeseen ja kartano 100 m koilliseen.

[Arja Karivieri 1985: TYA 290:1-5](#)



Keskellä kasvillisuuden peittämä kiviraunio.



MOUHIJÄRVI 7 RÄMI

Mjtunnus: 493 01 0007
Rauh.lk: 2

Ajoitus: kivikautinen
Laji: asuinpaikka

Koordin: N: 6827 037 E: 284 765 Z: 77
X: 6823 670 Y: 2444 440
P: 6829 900 I: 3284 850

Tutkijat: Timo Miettinen 1973 inventointi, Pirkanmaan maakuntamuseo 2003 inventointi, Poutiainen H 2009 inventointi

Sijainti: Paikka sijaitsee Mouhijärven kirkosta 3,91 km länteen.

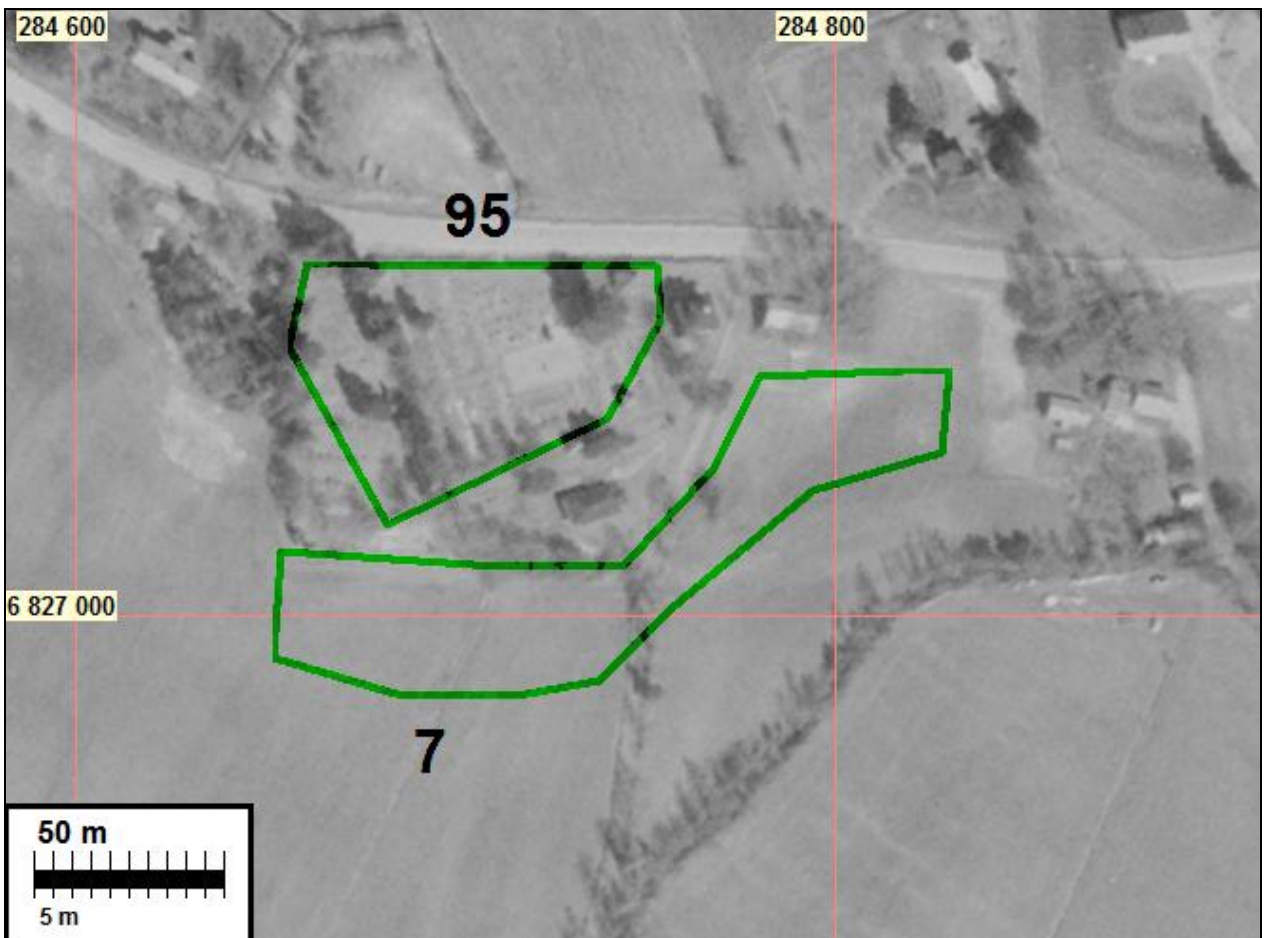
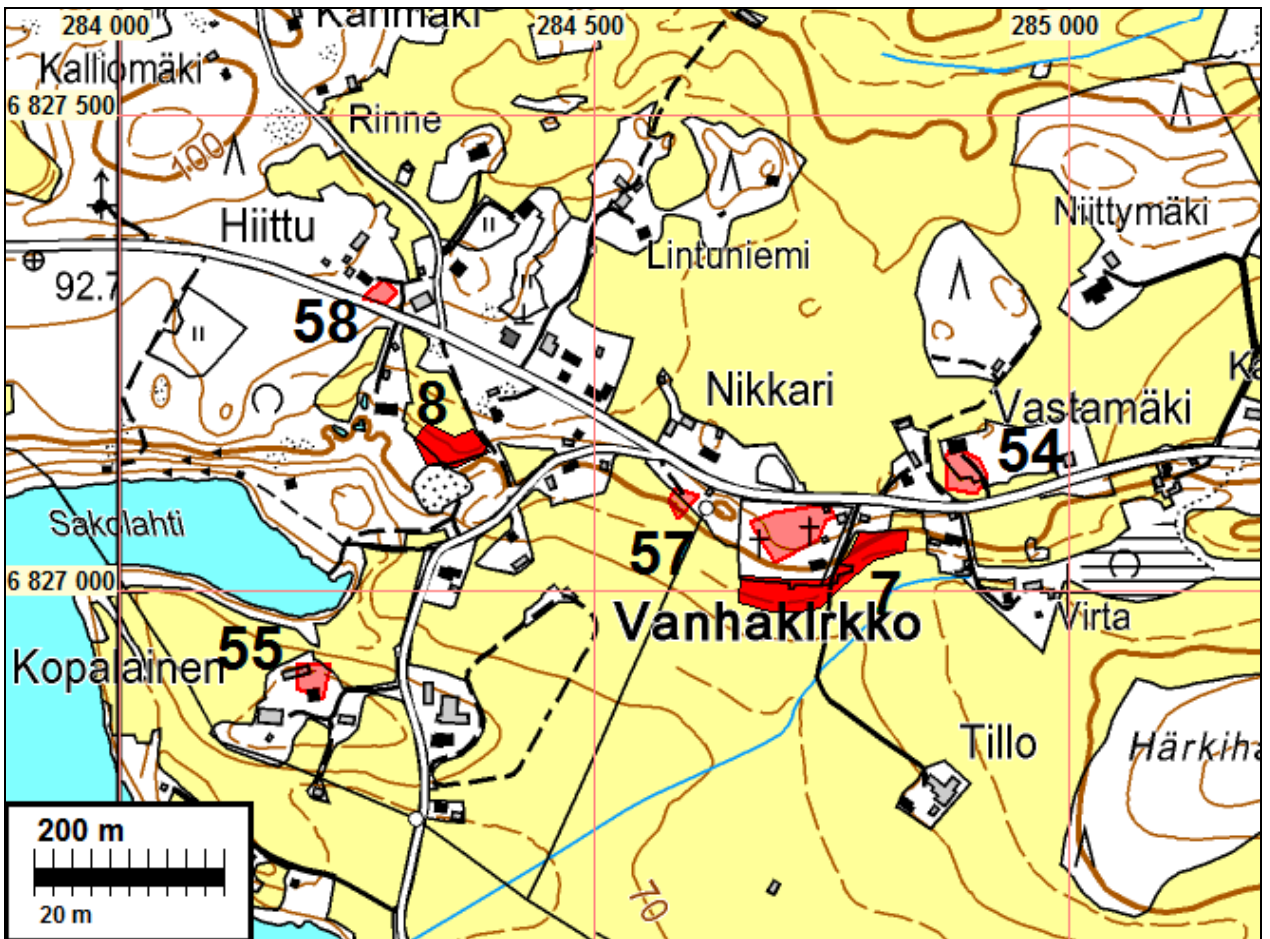
Huomiot: Muinaisjäännösrekisteri: Asuinpaikka sijaitsee Vesuntiin vievän tien ja Vanhankirkontien eteläpuolella, vanhan hautausmaan itä- ja eteläpuolella savihiesuisella ja hiekkaisella pellolla.
Löydöt paikalta ovat vasarakirves, nelisivuinen oikokirves, suppiloreikäinen nuija ja kvartsikaavin sekä -iskoksia. Timo Miettinen 1973: Inventointikertomusta ei ole jätetty, ainoastaan kohdeluettelo, siinä no 7.

Poutiainen 2009: Ei uusia havaintoja. Ei havaittavia, merkittäviä muutoksia syksyllä 2009 verrattuna Adelin 2003 kuvaukseen. Rajaus likimääräinen Adelin 2003 mukaisesti.

[Pirkanmaan maakuntamuseo 2003: KM 33752](#)



Asuinpaikan länsiosaa peltorinteen yläosassa. Kuvattu luoteeseen



MOUHIJÄRVI 8 TERVAHAUDANMÄKI

Mjtunnus: 493 01 0008
Rauh.lk: 2

Ajoitus: kivistä
Laji: asuinpaikka

Koordin: N: 6827 166 E: 284 361 Z: 85
X: 6823 780 Y: 2444 030
P: 6830 030 I: 3284 440

Tutkijat: Timo Miettinen 1973 inventointi, Pirkanmaan maakuntamuseo 2003 inventointi, Poutiainen H 2009 inventointi

Sijainti: Paikka sijaitsee Mouhijärven kirkosta 4,34 km länteen.
Huomiot: Muinaisjäännösrekisteri: Asuinpaikka sijaitsee Vanhankirkontiestä 80 m lounaaseen, Kirkkojärven Sakolahden rannasta noin 200 m koilliseen, ison hiekkakuopan pohjoispuolella korkealla terassilla hiesu- ja hiekkapellolla. Löydöt paikalta ovat nelisakarainen reikäkivi ja painokivi. Timo Miettinen 1973: Inventointikertomusta ei ole jätetty, ainoastaan kohdeluettelo, siinä no 8

Poutiainen 2009: Ei uusia havaintoja. Ei havaittavia, merkittäviä muutoksia syksyllä 2009 verrattuna Adelin 2003 kuvaukseen. Rajaus likimääräinen Adelin 2003 mukaisesti.

[Pirkanmaan maakuntamuseo 2003: KM 33753](#)

Kartta s. 22



Asuinpaikkaa pellossa. Oik. hiekkakuopan reuna. Kuvattu itään.



MOUHIJÄRVI 9 SANTAMÄKI

Mjtunnus: 493 01 0009
Rauh.lk: 2


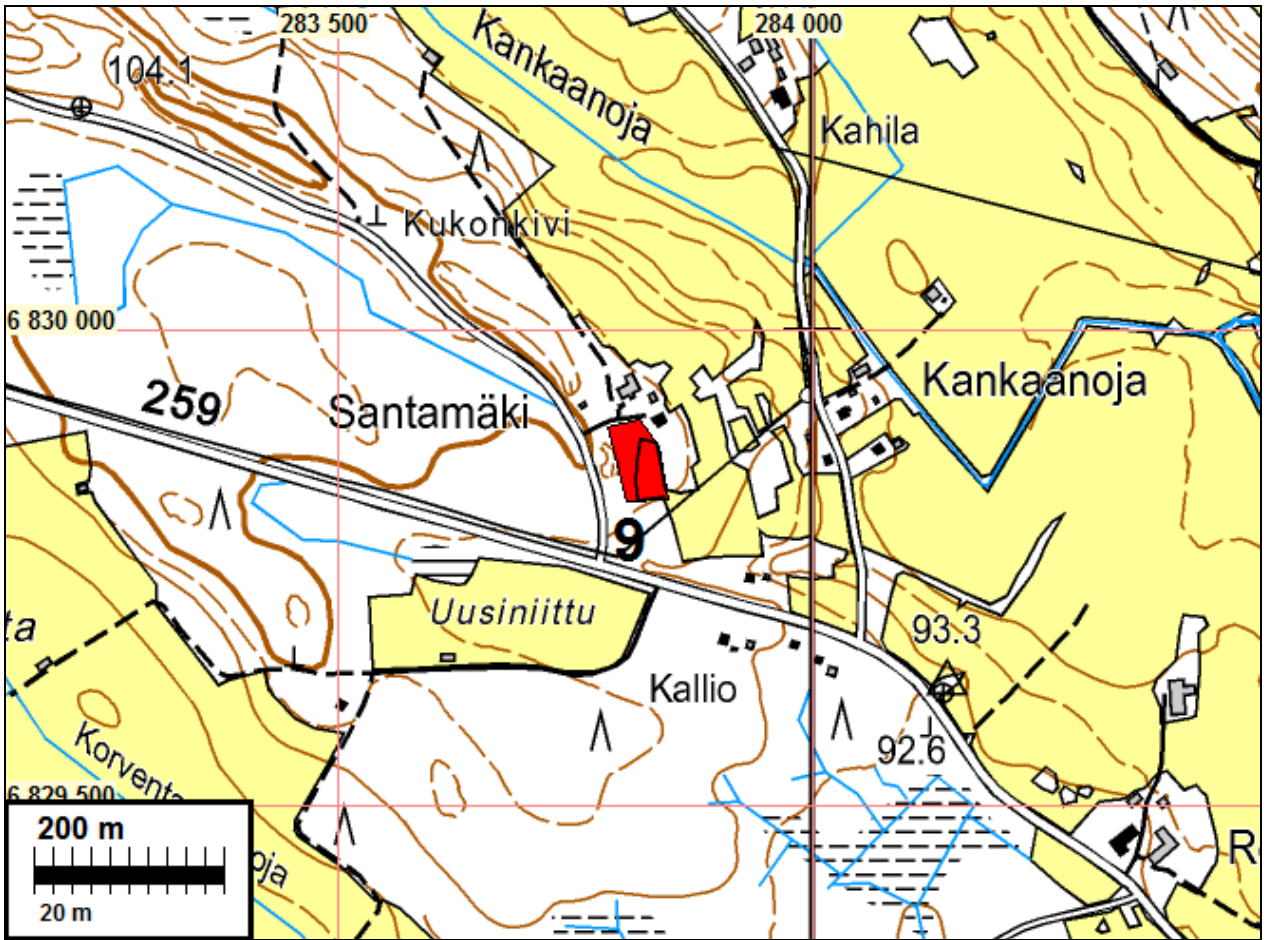
Ajoitus: kivikautinen
Laji: asuinpaikka

Koordin: N: 6829 865 E: 283 804 Z: 98
X: 6826 450 Y: 2443 350
P: 6832 730 I: 3283 890

Tutkijat: Matti Kenttämaa 1943 kaivaus, Timo Miettinen 1973 inventointi, Pirkanmaan maakuntamuseo 2003 inventointi, Poutiainen H 2009 inventointi

Sijainti: Paikka sijaitsee Mouhijärven kirkosta 6,18 km luoteeseen.
Huomiot: Muinaisjäännösrekisteri: Asuinpaikka sijaitsee Suodenniemi-Mouhijärvi-tiestä 80 m koilliseen entisellä hiekanottoaikalalla noin 20 m Santamäen talosta lounaaseen. Paikalta on löydetty kaksi vasarakirvestä ja kvartis-iskoksia. Kohteessa on suoritettu arkeologisia kaivaustutkimuksia vuonna 1943. Timo Miettinen 1973: Inventointikertomusta ei ole jätetty, ainoastaan kohdeluettelo, siinä no 9. Poutiainen 2009: Ei uusia havaintoja. Ei havaittavia, merkittäviä muutoksia syksyllä 2009 verrattuna Adelin 2003 kuvaukseen. Rajaus likimääräinen Adelin 2003 mukaisesti.

[M. Kenttämaa 1943: KM 11405](#), [Pirkanmaan maakuntamuseo 2003: KM 33754](#)



MOUHIJÄRVI 10 VÄHÄ-HOIVANEN

Mjtunnus: 493 01 0010
Rauh.lk: 2

Ajoitus: kivistä
Laji: asuinpaikka

Koordin: N: 6831 412 E: 280 221 Z: 101
X: 6827 830 Y: 2439 700
P: 6834 280 I: 3280 300

Tutkijat: Timo Miettinen 1973 inventointi, Pirkanmaan maakuntamuseo 2003 inventointi,
Poutiainen H 2009 inventointi


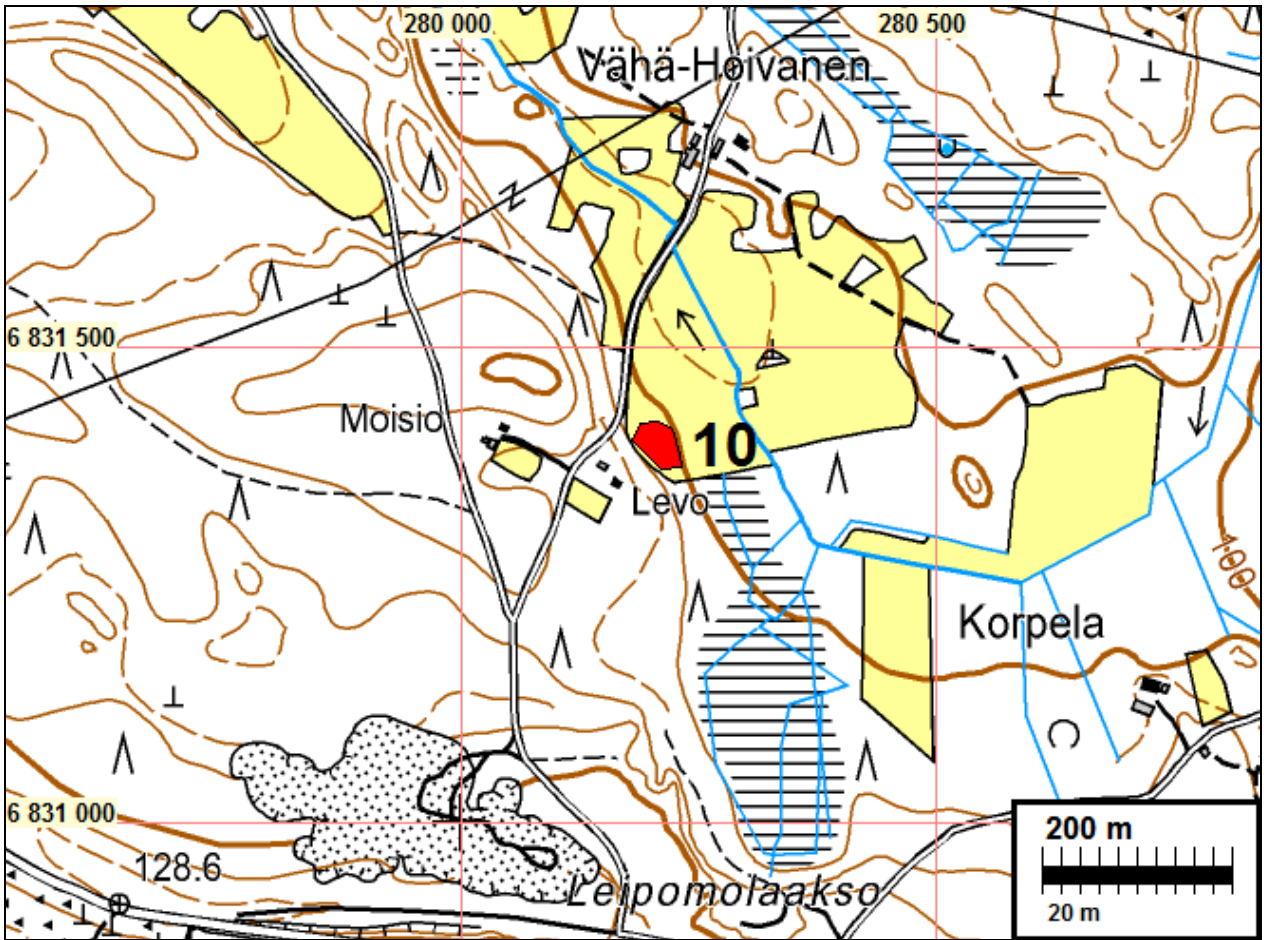
Sijainti: Paikka sijaitsee Mouhijärven kirkosta 9,98 km luoteeseen.

Huomiot: Muinaisjäännösrekisteri: Asuinpaikka sijaitsee Mouhijärveltä Suodenniemelle johtavasta tiestä 600 m pohjoiseen, Lahdenperäntien itäpuolella. Paikka on Levon talosta koilliseen olevalla hiekkapellolla. Timo Miettinen 1973: Inventointikertomusta ei ole jätetty, ainoastaan kohdeluettelo, siinä no 10.

Poutiainen 2009: Ei uusia havaintoja. Ei havaittavia, merkittäviä muutoksia syksyllä 2009 verrattuna Adelin 2003 kuvaukseen. Rajaus likimääräinen Adelin 2003 mukaisesti.



Asuinpaikka taustalla pellossa kuvan keskellä ja oik. Kuvattu kaakkoon.



MOUHIJÄRVI 11 MYLLYMÄKI

Mjtunnus: 493 01 0011
Rauh.lk: 2

Ajoitus: kivistä
Laji: asuinpaikka

Koordin: N: 6828 535 E: 278 777 Z: 80
X: 6824 890 Y: 2438 390
P: 6831 400 I: 3278 860

Tutkijat: Timo Miettinen 1973 inventointi, Pirkanmaan maakuntamuseo 2003 inventointi,
Poutiainen H 2009 inventointi

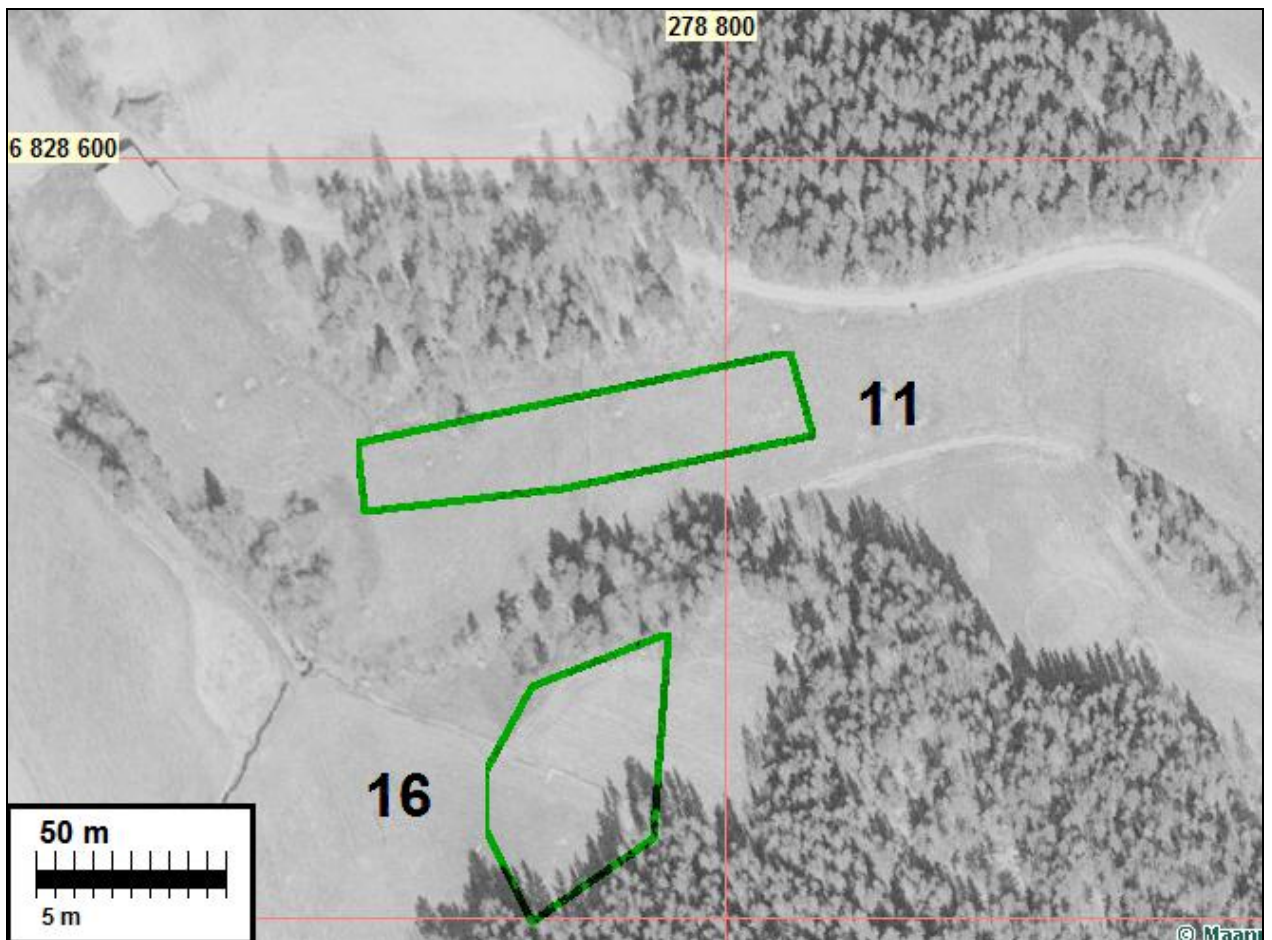
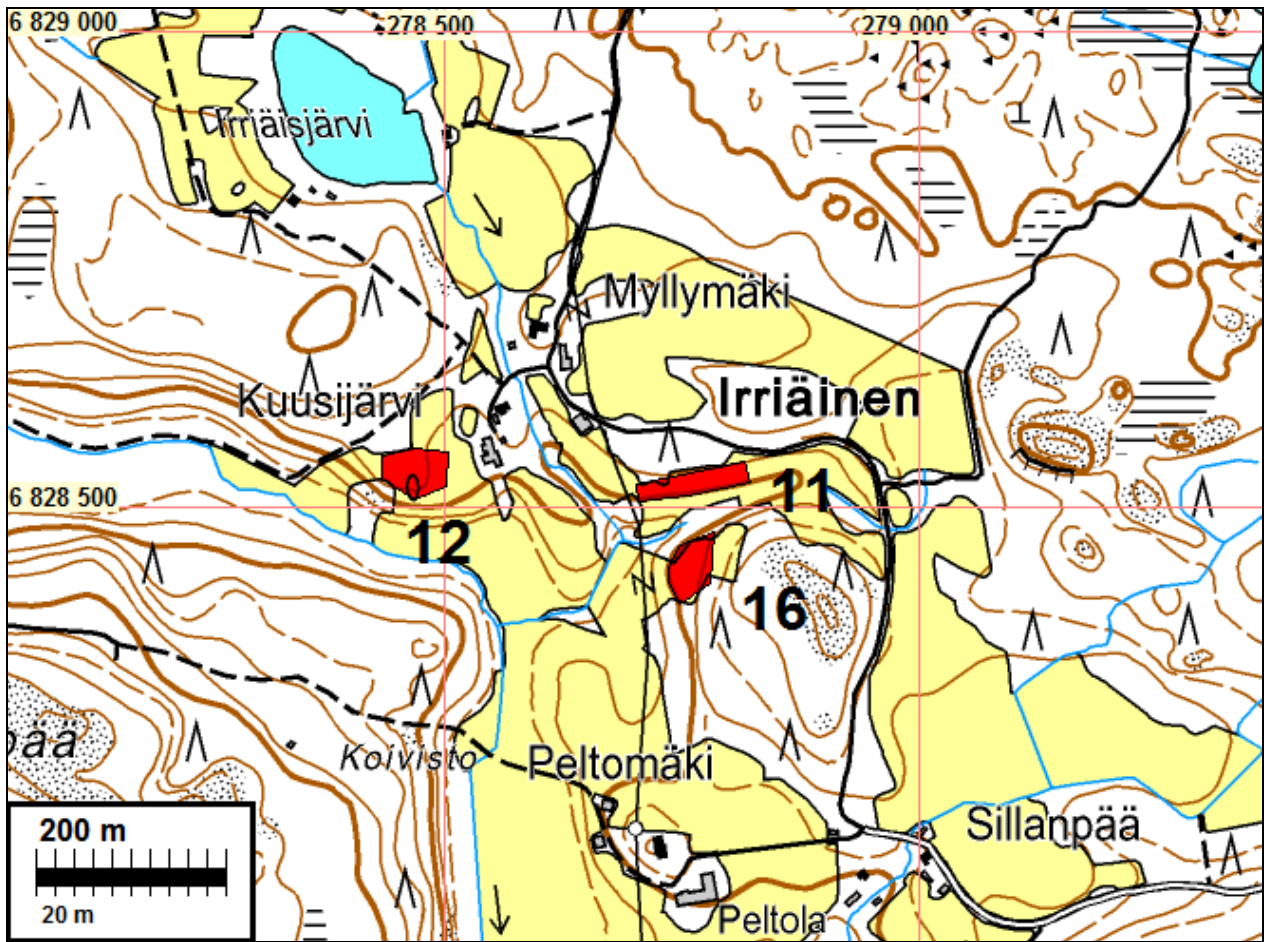
Sijainti: Paikka sijaitsee Mouhijärven kirkosta 10,08 km länteen.

Huomiot: Muinaisjäännösrekisteri: Asuinpaikka sijaitsee Irriäisjärvestä lähtevän, Kariojaan laskevan ojan itäpuolella, Myllymäen ja Kuusijärven tiloille vievän tien eteläpuolella olevalla savihiesuisella ja hiekkaisella pellolla. Timo Miettinen 1973: Inventointikertomusta ei ole jätetty, ainoastaan kohdeluettelo, siinä no 11

Poutiainen 2009: Ei uusia havaintoja. Ei havaittavia, merkittäviä muutoksia syksyllä 2009 verrattuna Adelin 2003 kuvaukseen. Rajaus likimääräinen Adelin 2003 mukaisesti.



Asuinpaikan länsipäästä itään. Asp. peltorinteen yläosassa.



MOUHIJÄRVI 12 KUUSJÄRVI

Mjtunnus: 493 01 0012
 Rauh.lk: 2

Ajoitus: kivikautinen
 Laji: asuinpaikka

Koordin: N: 6828 559 E: 278 478 Z: 83
 X: 6824 900 Y: 2438 090
 P: 6831 420 I: 3278 560

Tutkijat: Timo Miettinen 1973 inventointi, Pirkanmaan maakunamuseo/V 2003 inventointi, Poutiainen H 2009 inventointi

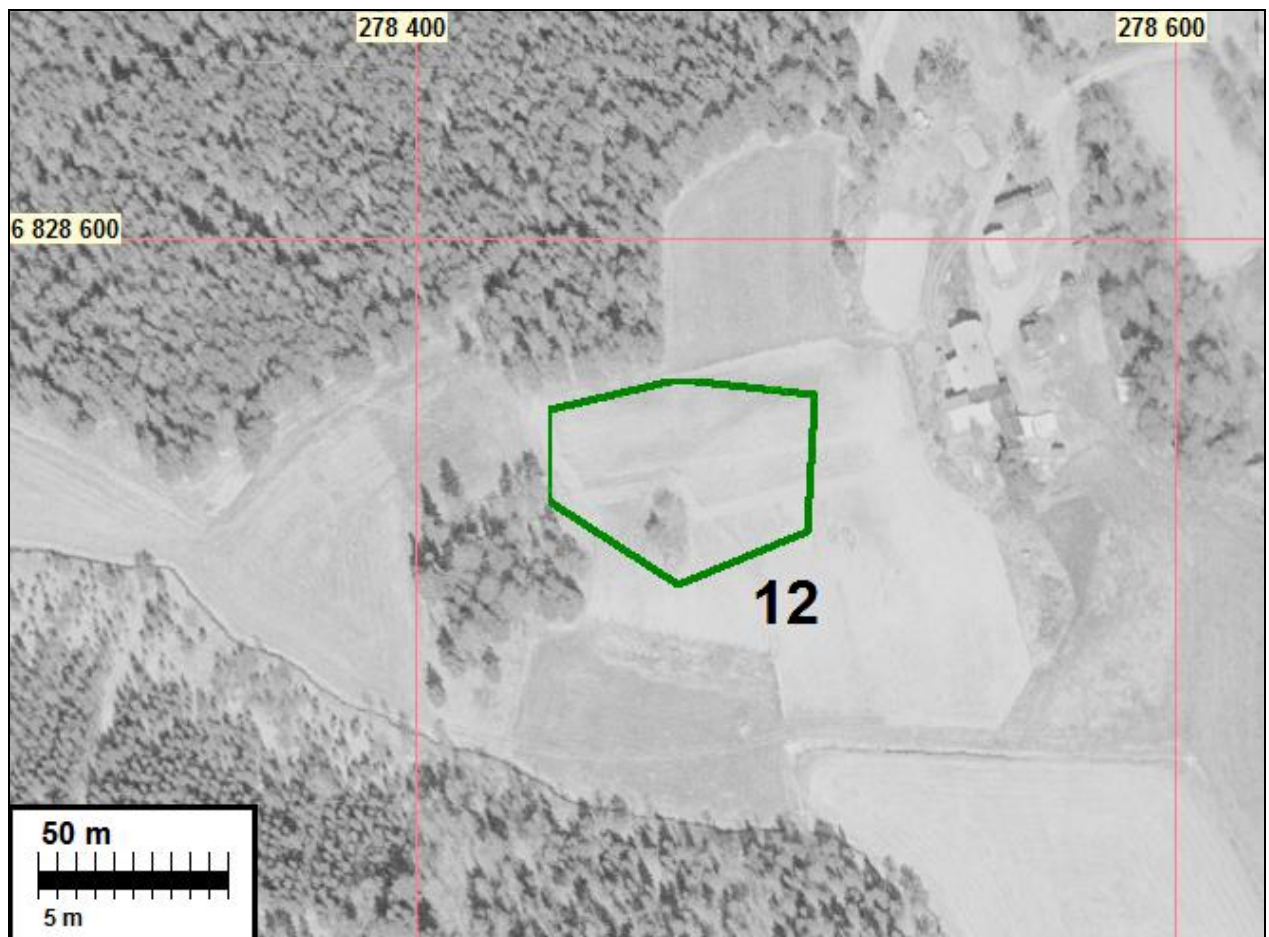
Sijainti: Paikka sijaitsee Mouhijärven kirkosta 10,38 km länteen.

Huomiot: Muinaisjäännösrekisteri: Asuinpaikka sijaitsee Irriäisjärvestä lähtevän ja Kariojaan laskevan ojan länsipuolella noin 80 m Kuusjärven talosta lounaaseen savihiesuisella pellolla pienellä mäellä. Löydöt paikalta ovat kvartsi-iskoksia. Timo Miettinen 1973: Inventointikertomusta ei ole jätetty, ainoastaan kohdeluettelo, siinä no 12.

Poutiainen 2009: Ei uusia havaintoja. Ei havaittavia, merkittäviä muutoksia syksyllä 2009 verrattuna Adelin 2003 kuvaukseen. Rajaus likimääräinen Adelin 2003 mukaisesti.

[Pirkanmaan maakuntamuseo 2003: KM 33755](#)

Kartta s. 29





Asuinpaikkaa pellossa kuvan etualalla. Kuvattu itä-kaakkoon.

MOUHIJÄRVI 13 HANNULA

Mjtunnus: 493 01 0013

Rauh.lk: 2

Ajoitus: kivikautinen

Laji: asuinpaikka

Koordin: N: 6826 889 E: 278 210 Z: 70

X: 6823 220 Y: 2437 900

P: 6829 760 I: 3278 300

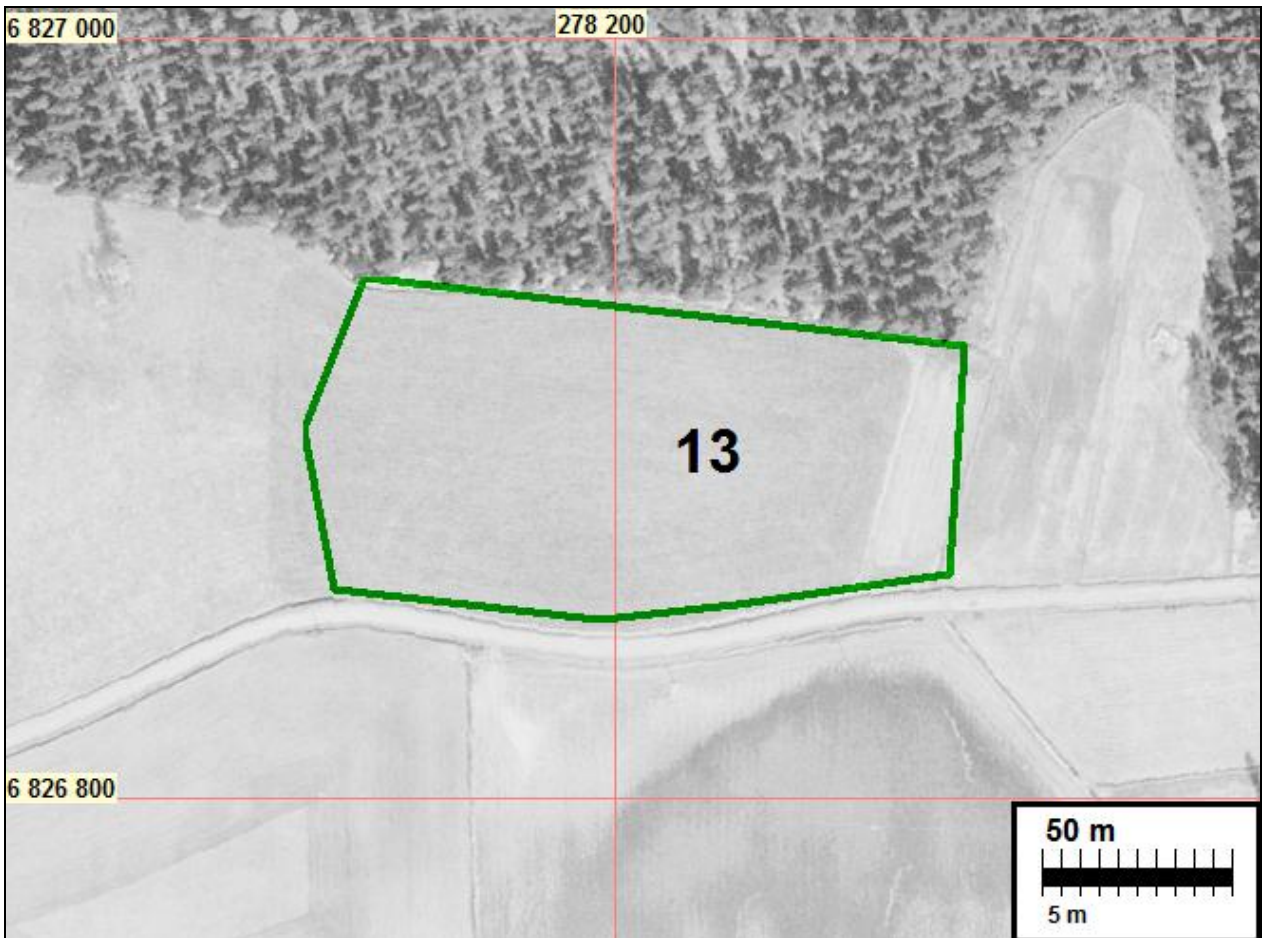
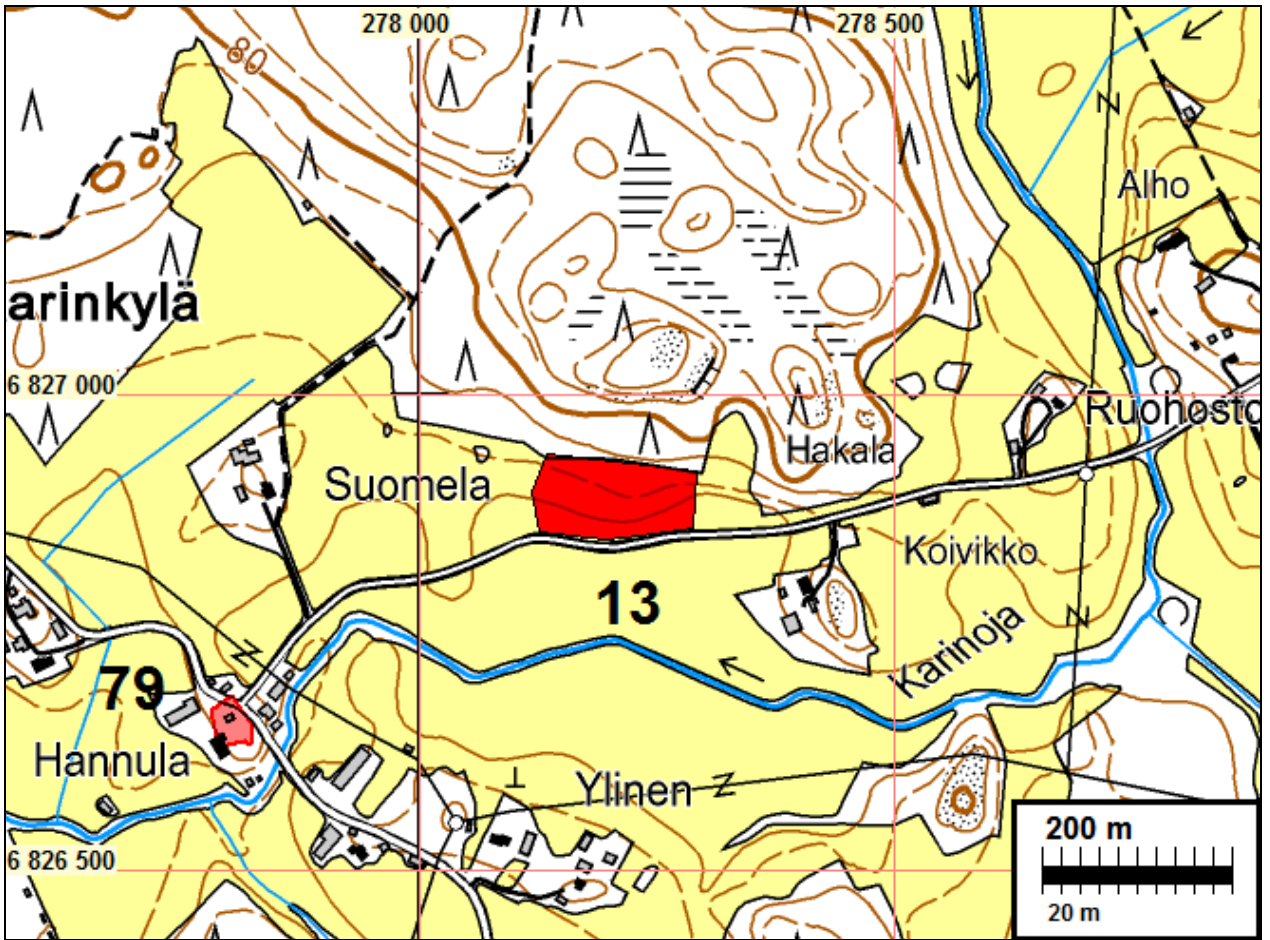
Tutkijat: Timo Miettinen 1973 inventointi, Pirkanmaan maakuntamuseo 2003 inventointi, Poutiainen H 2009 inventointi

Sijainti: Paikka sijaitsee Mouhijärven kirkosta 10,33 km länteen.

Huomiot: Muinaisjäännösrekisteri: Asuinpaikka sijaitsee Kariojan pohjoispuolella, tien ja metsän välillä, etelään viettävällä savihiesu- ja hiekkapellon rinteellä noin 500 m Kariojan sillasta itään. Löydöt paikalta ovat kvartsiesine ja -iskoksia. Timo Miettinen 1973: Inventointikertomusta ei ole jätetty, ainoastaan kohdeluettelo, siinä no 13.

Poutiainen 2009: Ei uusia havaintoja. Ei havaittavia, merkittäviä muutoksia syksyllä 2009 verrattuna Adelin 2003 kuvaukseen. Rajaus likimääräinen Adelin 2003 mukaisesti.

[Pirkanmaan maakuntamuseo 2003: KM 33756](#)





Asuinpaikka 13 Hannula mutkan takaisessa pellossa, kuvattu koilliseen

MOUHIJÄRVI 14 NIVUNIEMI

Mjtunnus: 1000002280

Rauh.lk: 2

Ajoitus: kivikautinen

Laji: asuinpaikka

Koordin: N: 6826 906 E: 275 658 Z: 68

X: 6823 120 Y: 2435 350

P: 6829 770 I: 3275 740


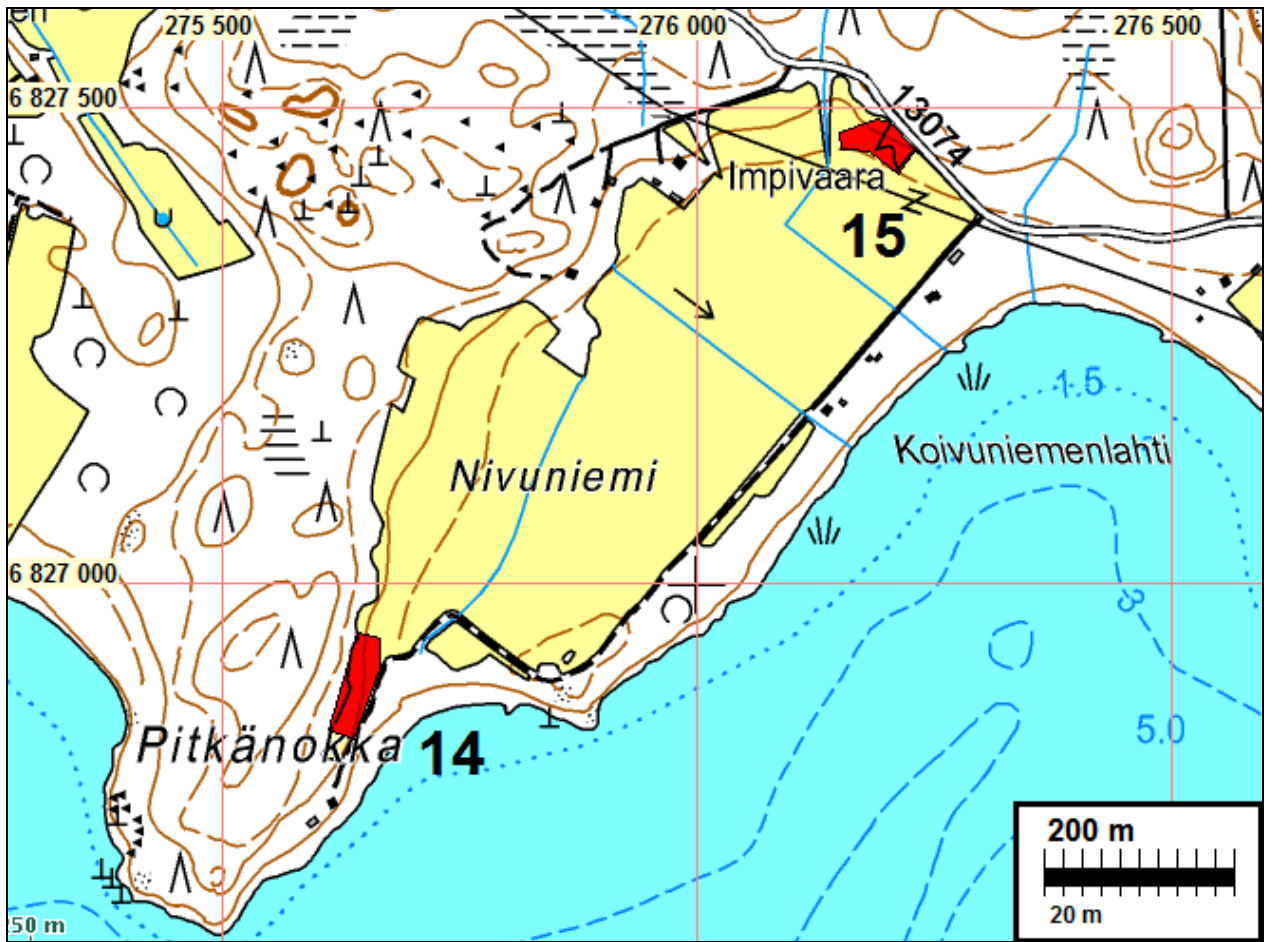
Tutkijat: Pirkanmaan maakuntamuseo 2003 inventointi, Poutiainen H 2009 inventointi

Sijainti: Paikka sijaitsee Mouhijärven kirkosta 12,88 km länteen.

Huomiot: Muinaisjäännösrekisteri: Asuinpaikka sijaitsee Mouhijärven Pitkänokan Nivuniemessä tasainen peltoalueen lounaiskulmassa rantaterassilla. Maaperä paikalla on hiesua/hietaa. Löydöt paikalta ovat pohjalainen kirves, kvartsiytimiä ja -iskoksia.

Poutiainen & Jussila 2009: Ei uusia havaintoja. Ei havaittavia, merkittäviä muutoksia syksyllä 2009 verrattuna Adelin 2003 kuvaukseen. Rajaus likimääräinen Adelin 2003 mukaisesti.

[Pirkanmaan maakuntamuseo 2003: KM 33757](#)





Asuinpaikka 14 Nivumiemi taustalla pellossa kuvan keskellä. Kuvattu lounaaseen.

MOUHIJÄRVI 15 IMPIVAARA

Mjtunnus: 1000002281

Rauh.lk: 2

Ajoitus: kivikautinen

Laji: asuinpaikka

Koordin: N: 6827 473 E: 276 175 Z: 67,5

X: 6823 710 Y: 2435 840

P: 6830 340 I: 3276 260

Tutkijat: Pikanmaan maakuntamuseoV 2003 inventointi, Poutiainen H 2009 inventointi

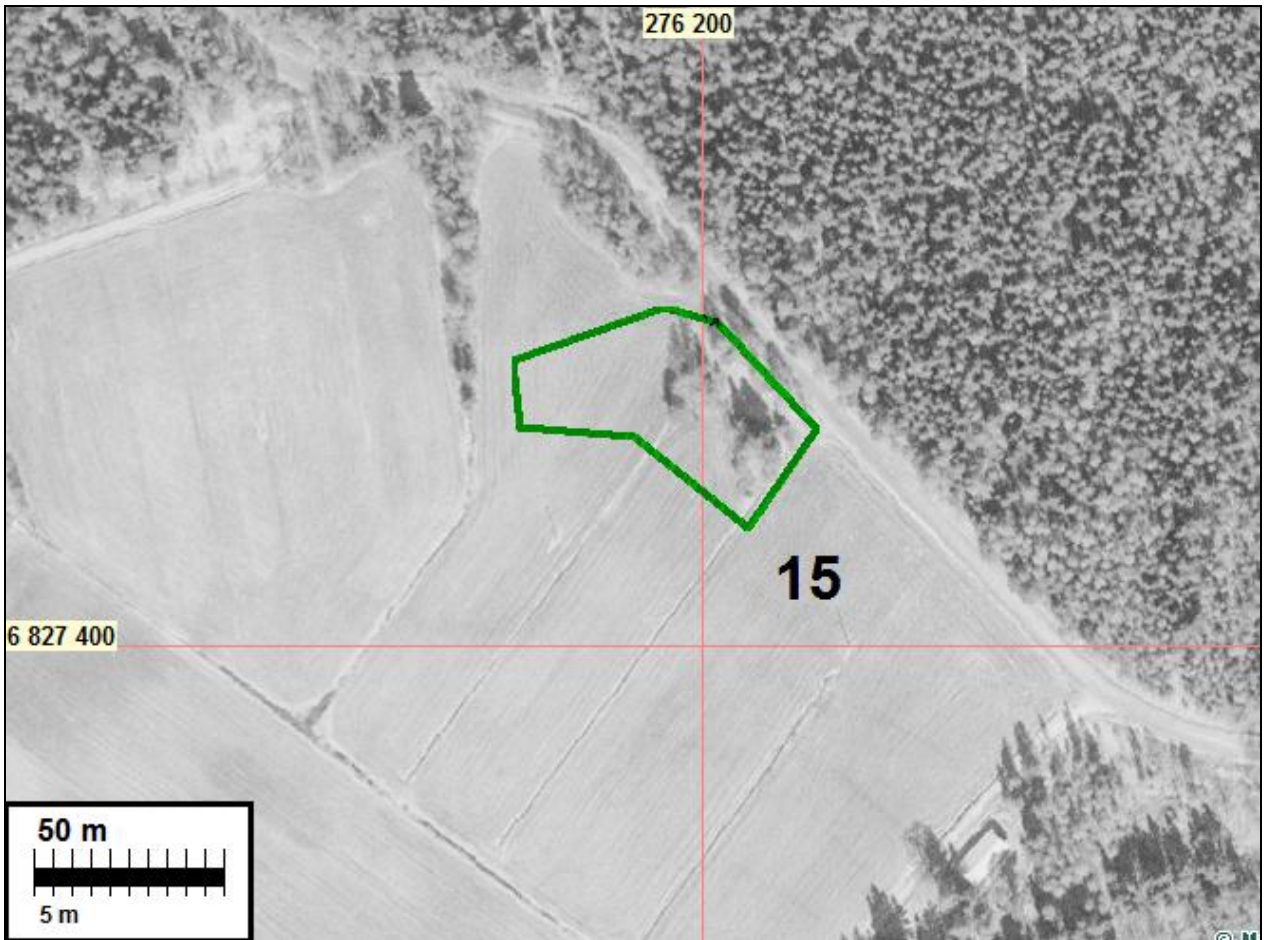
Sijainti: Paikka sijaitsee Mouhijärven kirkosta 12,42 km länteen.

Huomiot: Muinaisjäännösrekisteri: Asuinpaikka sijaitsee Mouhijärven Koivuniemenlahdesta 300 m luoteeseen, Karintien lounaispuolella hieta-/hiesupeltorinteellä. Löydöt paikalta ovat pohjalainen tasataltta, kvartsiydin ja -iskoksia.

Poutiainen 2009: Ei uusia havaintoja. Ei havaittavia, merkittäviä muutoksia syksyllä 2009 verrattuna Adelin 2003 kuvaukseen. Rajaus likimääräinen Adelin 2003 mukaisesti.

[Pikanmaan maakuntamuseo 2003: KM 33758](#)

Kartta s. 34



Asuinpaikka kuvan alalla peltorinteessä, kuvattu itään.

MOUHIJÄRVI 16 PELTOMÄKI

Mjtunnus: 1000002294
Rauh.lk: 2

Ajoitus: kivikautinen
Laji: asuinpaikka

Koordin: N: 6828 445 E: 278 763 Z: 80
X: 6824 800 Y: 2438 380
P: 6831 310 I: 3278 840

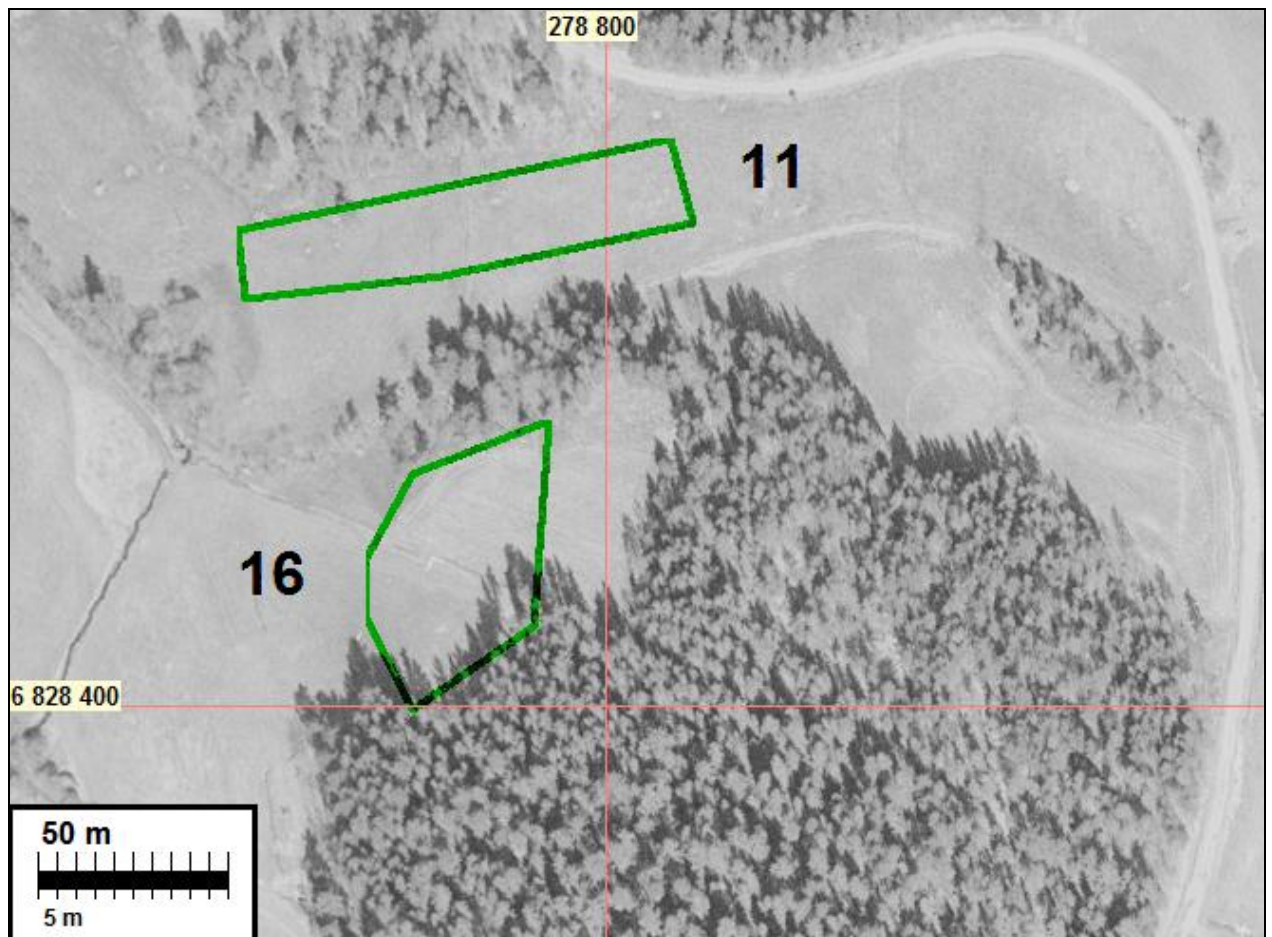
Tutkijat: Pirkanmaan maakuntamuseo 2003 inventointi, Poutiainen H 2009 inventointi

Sijainti: kivikautinen, asuinpaikat ei määritelty, Lukumäärä: . kiinteä muinaisjäänös.
Huomiot: Muinaisjäänösrekisteri: Asuinpaikka sijaitsee Irriäistentiestä 110 m etelään, Peltomäen talosta 260 m pohjoiseen metsäisen mäen alaosassa olevalla hiesupellolla. Löydöt paikalta ovat lehtimäinen liuskekeihäänkärki ja kvartsi-iskoksia.

Poutiainen 2009: Ei uusia havaintoja. Ei havaittavia, merkittäviä muutoksia syksyllä 2009 verrattuna Adelin 2003 kuvaukseen. Rajaus likimääräinen Adelin 2003 mukaisesti.

[Pirkanmaan maakuntamuseo 2003: KM 33759](#)

Kartta s.29





Asuinpaikka 16 Peltomäki laakson oik. puolella ja nro 11 vas. puolella. Kuvattu itään.

MOUHIJÄRVI 17 KUUSELA

Mjtunnus: 1000002295

Rauh.lk: 2

Ajoitus: kivikautinen

Laji: asuinpaikka

Koordin: N: 6826 833 E: 280 951 Z: 90

X: 6823 290 Y: 2440 640

P: 6829 700 I: 3281 030

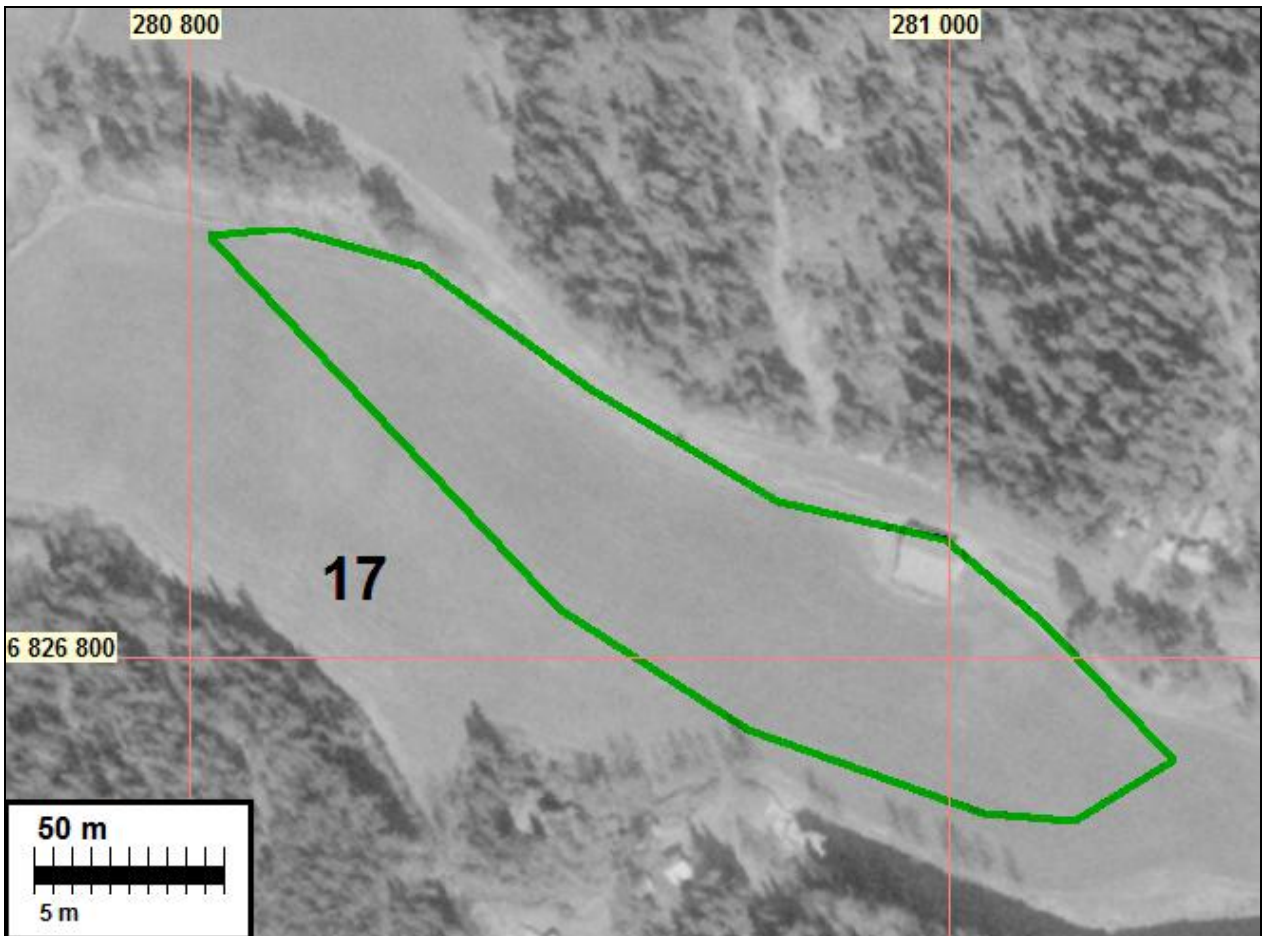
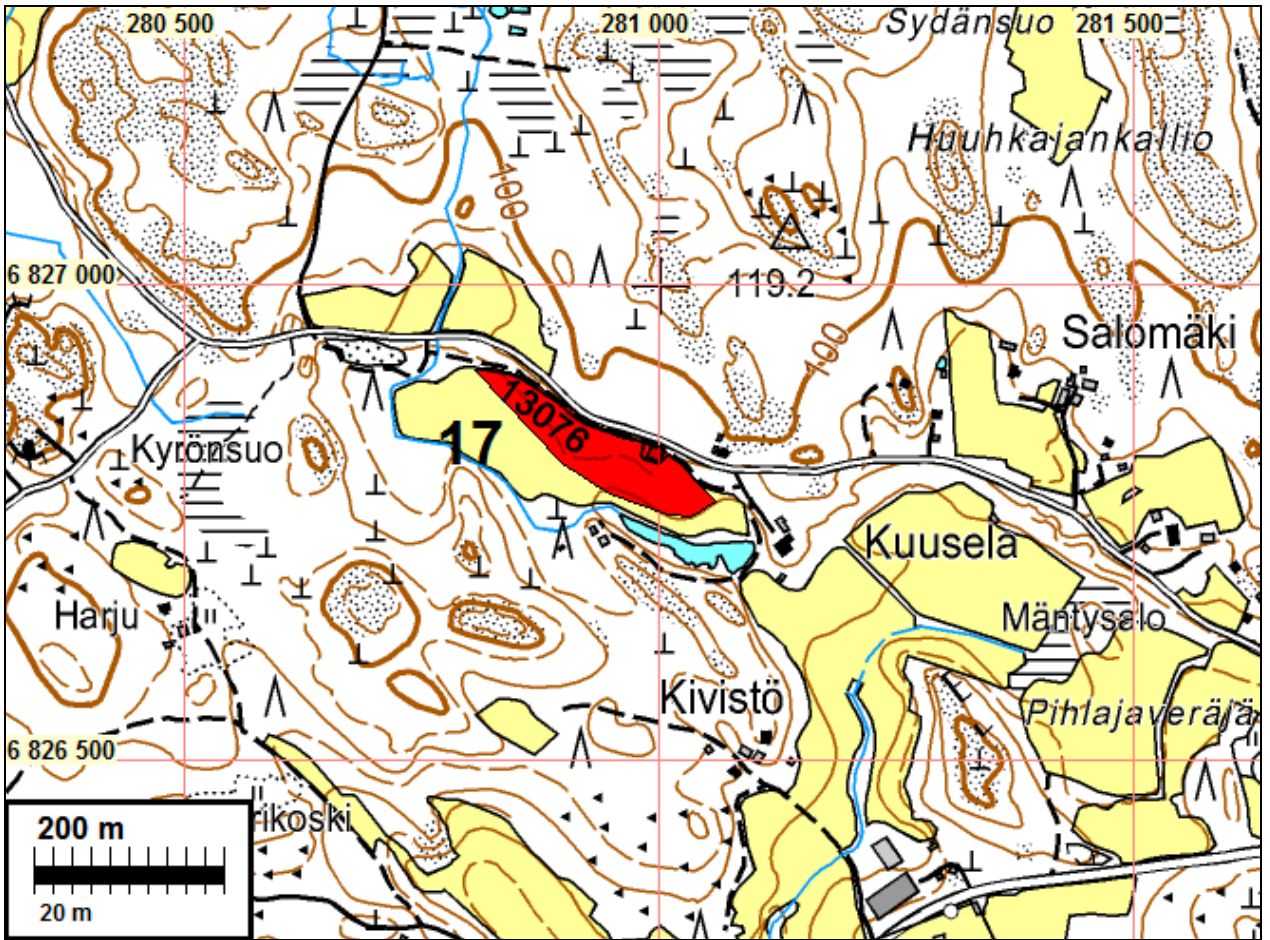
Tutkijat: Pirkanmaan maakuntamuseo 2003 inventointi, Poutiainen H 2009 inventointi

Sijainti: Paikka sijaitsee Mouhijärven kirkosta 7,61 km länteen.

Huomiot: Muinaisjäännösrekisteri: Asuinpaikka sijaitsee Tampere-Nokia-tiestä 800 m pohjoiseen, Ruhostontien eteläpuolella, Kuuselan talosta 80 m luoteeseen, ojaa pitkin kulkevalla kapealla hiekkapelotrinteellä. Löydöt paikalta ovat tuura ja liuskepuikko sekä kvartsiesineitä ja -iskoksia.

Poutiainen 2009: Ei uusia havaintoja. Ei havaittavia, merkittäviä muutoksia syksyllä 2009 verrattuna Adelin 2003 kuvaukseen. Rajaus likimääräinen Adelin 2003 mukaisesti.

[Pirkanmaan maakuntamuseo 2003: KM 33760](#)





Yllä: Asuinpaikan keskivaiheilta luoteeseen
Alla: samalta paikalta kuin yllä kaakkoon. Asuinpaikka peltorinteessä.



MOUHIJÄRVI 18 KALLIO

Mjtunnus: 1000002296
Rauh.lk: 2

Ajoitus: kivikautinen
Laji: asuinpaikka

Koordin: N: 6825 191 E: 283 979 Z: 81
X: 6821 790 Y: 2443 740
P: 6828 060 I: 3284 060

Tutkijat: Pirkanmaan maakuntamuseo 2003 inventointi, Poutiainen H 2009 inventointi

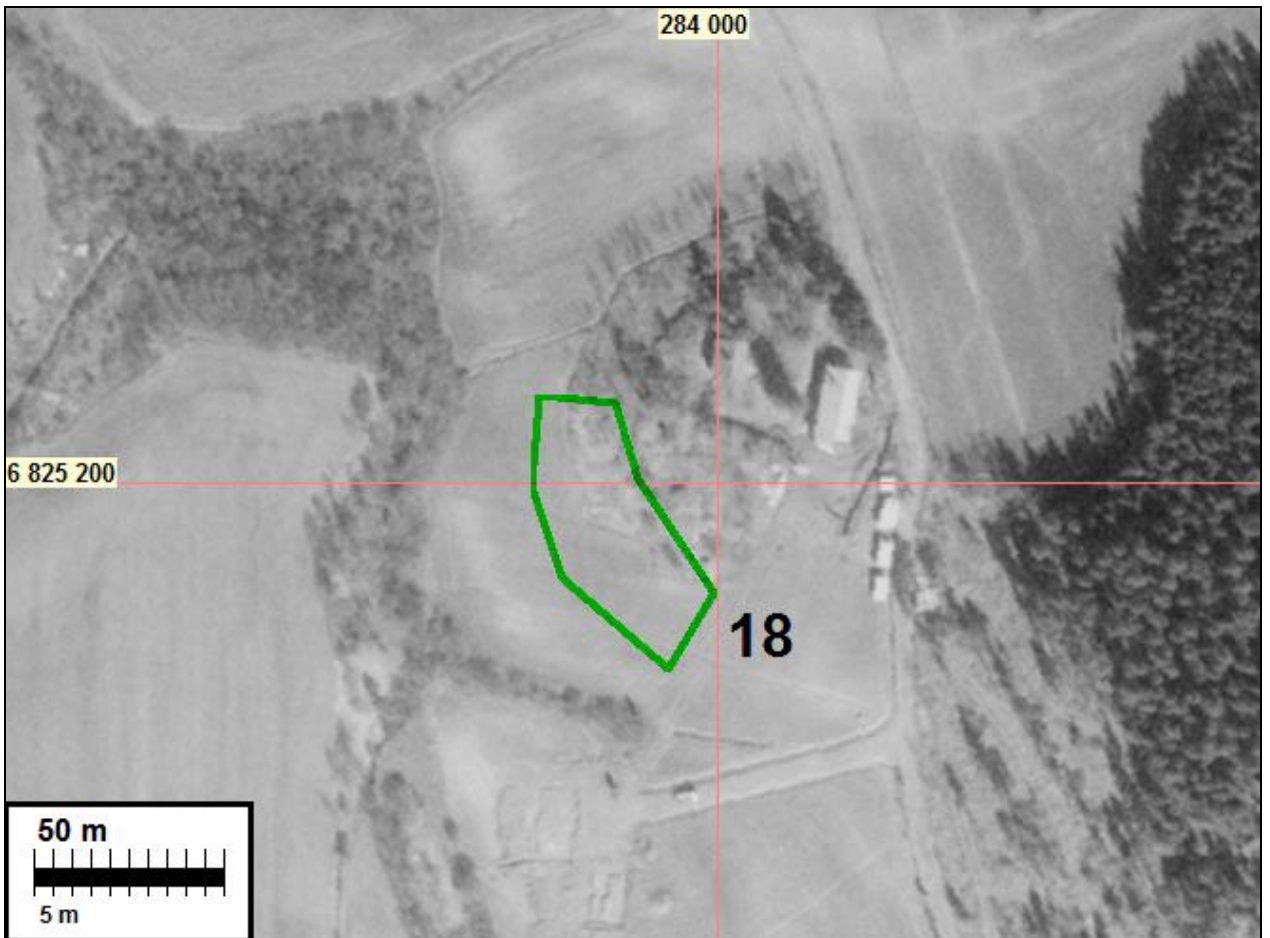
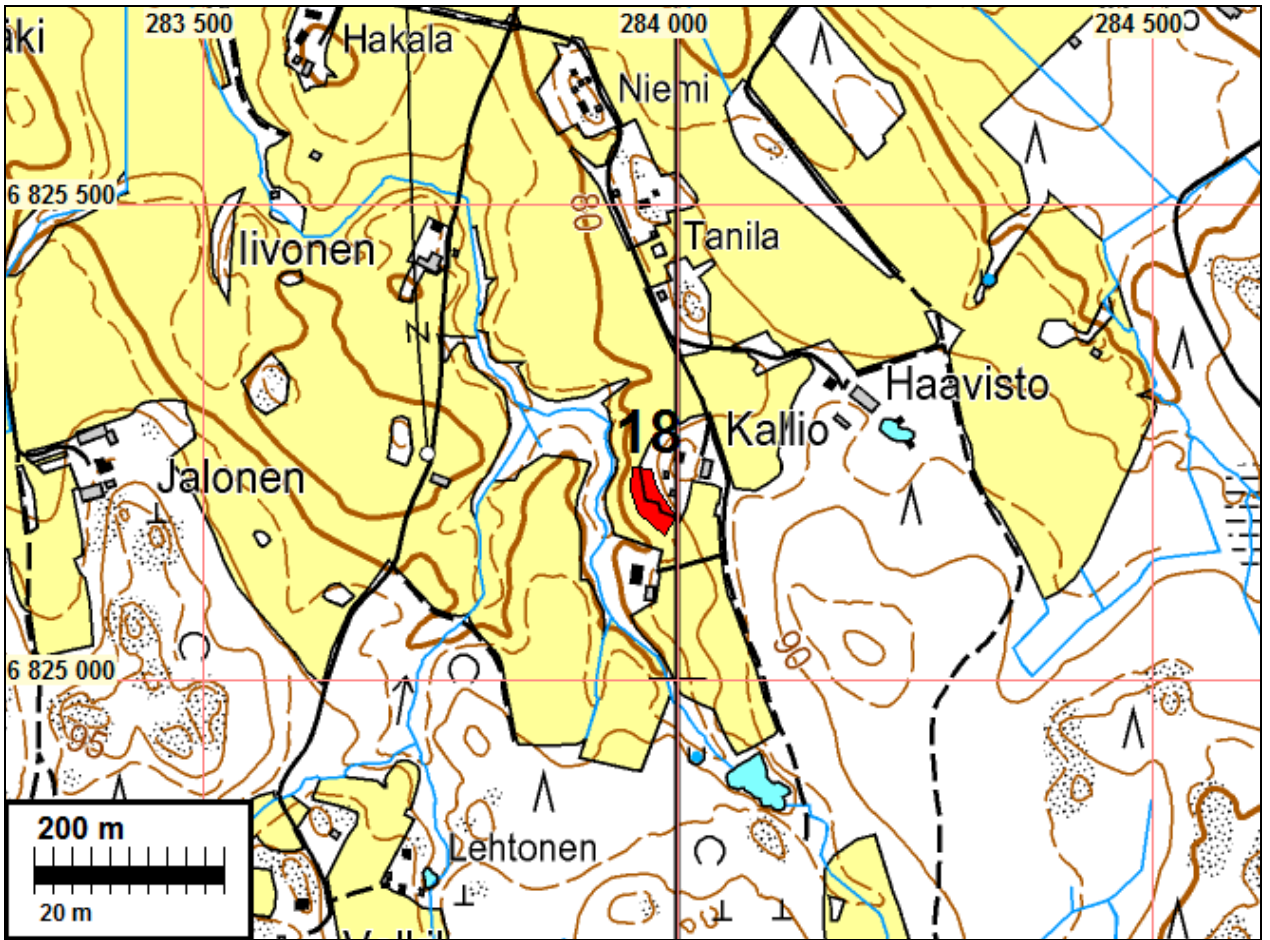
Sijainti: Paikka sijaitsee Mouhijärven kirkosta 4,55 km länteen. .
Huomiot: Muinaisjäännösrekisteri: Asuinpaikka sijaitsee Tampere-Pori-tiestä 500 m etelään Hakamaantiestä 75 m ja Kallion talosta 35 m lounaaseen hiekka-/hiesupellolla. Löydöt paikalta ovat eteläsuomalainen tasatalta, kvartsiesine ja -iskoksia sekä palanutta luuta.

Poutiainen 2009: Ei uusia havaintoja. Ei havaittavia, merkittäviä muutoksia syksyllä 2009 verrattuna Adelin 2003 kuvaukseen. Rajaus likimääräinen Adelin 2003 mukaisesti.

[Pirkanmaan maakuntamuseo 2003: KM 33761](#)



Asuinpaikka vasemmalla peltorinteessä, oik. Kallion talo. Kuvattu luoteeseen.



MOUHIJÄRVI 19 HANHILAHTI

Mjtunnus: 1000002297
Rauh.lk: 2

Ajoitus: kivikautinen
Laji: asuinpaikka

Koordin: N: 6826 100 E: 284 462 Z: 67,5
X: 6822 720 Y: 2444 180
P: 6828 970 I: 3284 550

Tutkijat: Pirkanmaan maakuntamuseo 2003 inventointi, Poutiainen H 2009 inventointi

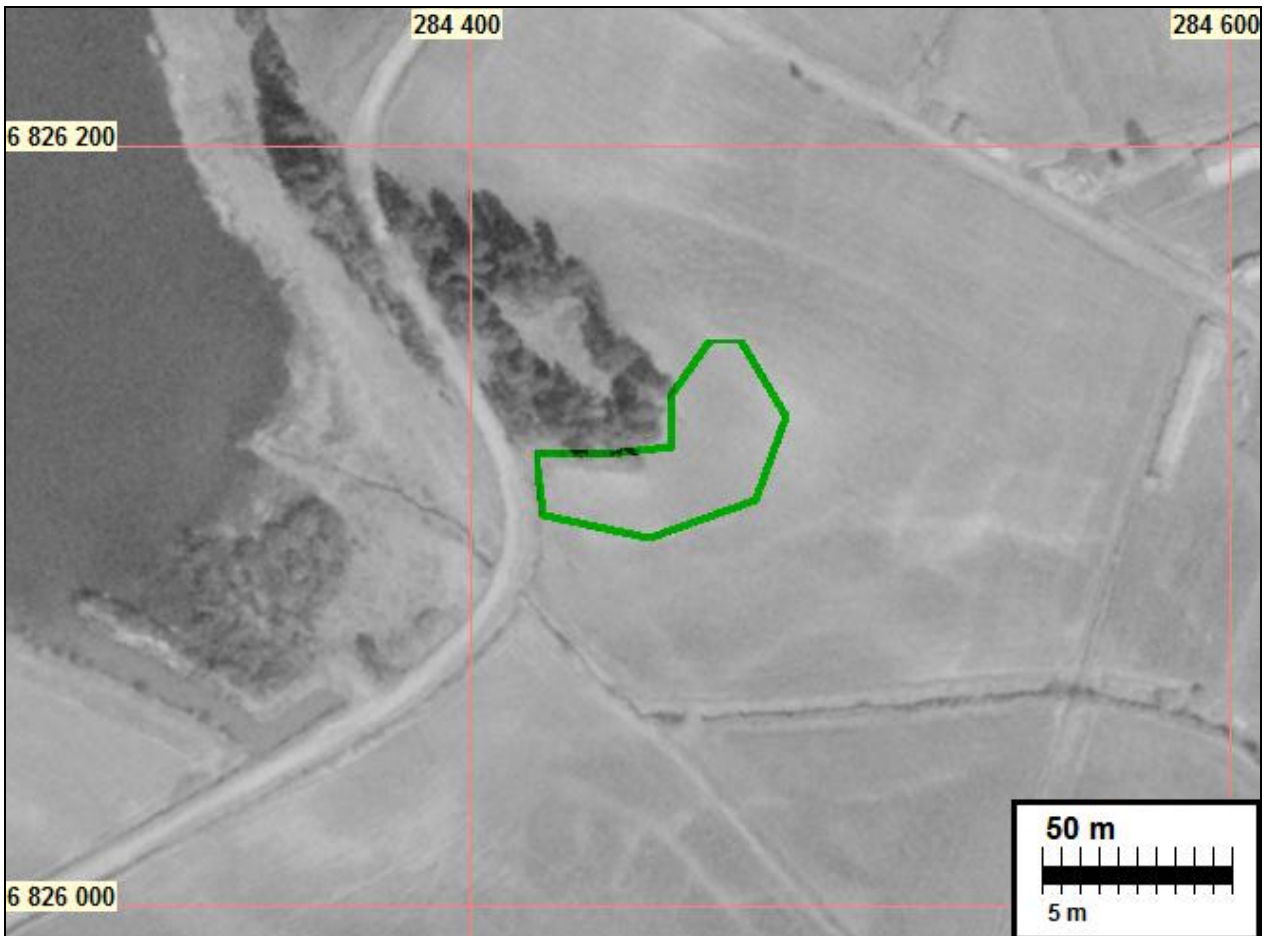
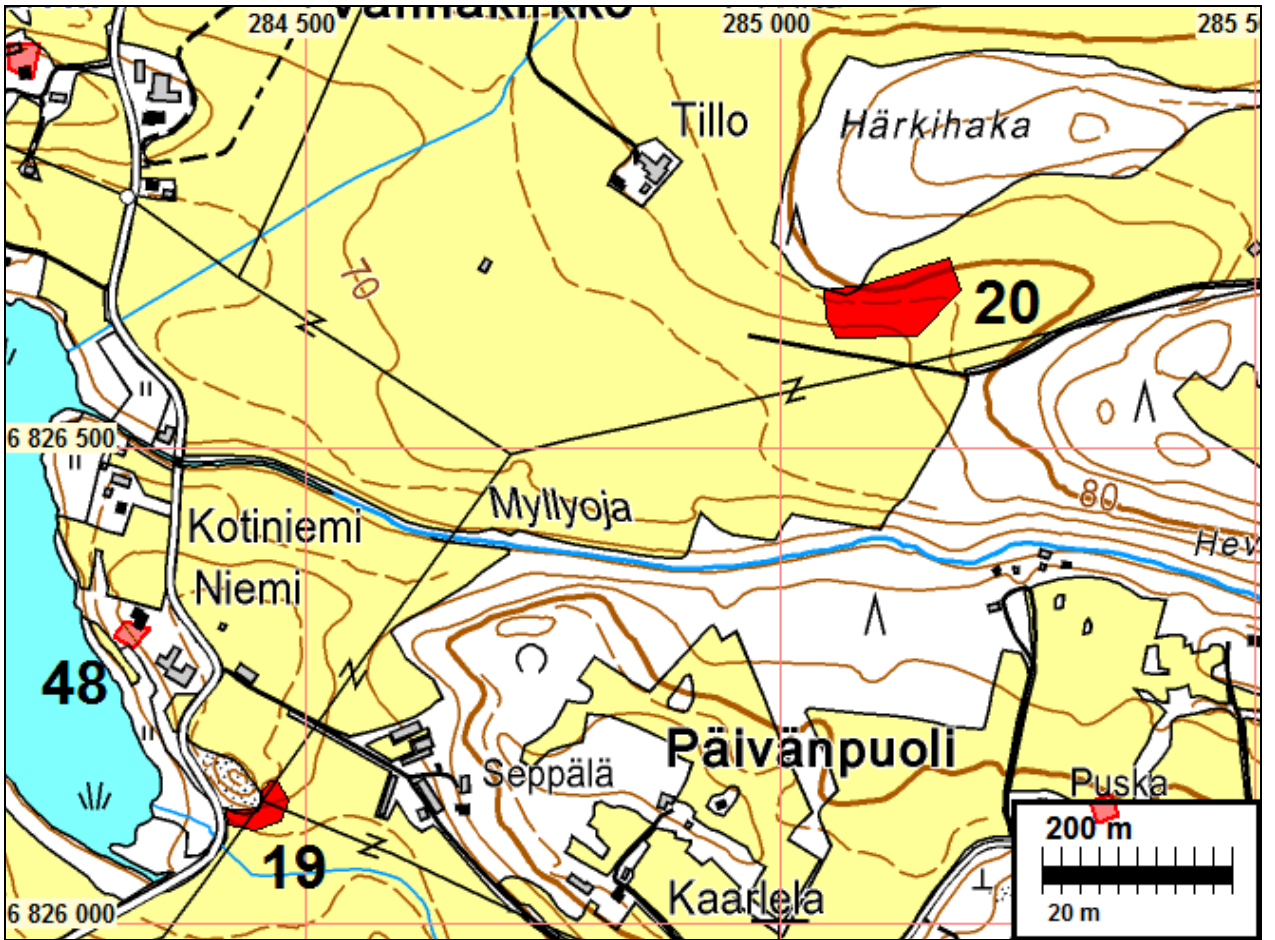
Sijainti: Paikka sijaitsee Mouhijärven kirkosta 4,03 km länteen.
Huomiot: Muinaisjäännösrekisteri: Asuinpaikka sijaitsee Kirkkojärvein Hanhilahdesta 70 m koilliseen, pienen kalliomäen juurella Niemen talosta 220 m kaakkoon olevalla, etelään viettävällä hiesupeltorinteellä. Löydöt paikalta ovat kvartsi-iskoksia.

Poutiainen 2009: Ei uusia havaintoja. Ei havaittavia, merkittäviä muutoksia syksyllä 2009 verrattuna Adelin 2003 kuvaukseen. Rajaus likimääräinen Adelin 2003 mukaisesti.

[Pirkanmaan maakuntamuseo 2003: KM 33762](#)



Asuinpaikka pellossa kuvan alalla. Kuvattu itä-koilliseen.



MOUHIJÄRVI 20 HÄRKIHAKA

Mjtunnus: 1000002298

Rauh.lk: 2

Ajoitus: kivikautinen

Laji: asuinpaikka

Koordin: N: 6826 651 E: 285 118 Z: 75

X: 6823 300 Y: 2444 810

P: 6829 520 I: 3285 200

Tutkijat: Pirkanmaan maakuntamuseo 2003 inventointi, Poutiainen H 2009 inventointi

Sijainti: Paikka sijaitsee Mouhijärven kirkosta 3,47 km länteen.

Huomiot: Muinaisjäännösrekisteri: Asuinpaikka sijaitsee Kirkkojärven ja Mätikön järven välisellä peltoalueella, Vanhankirkontiestä 500 m kaakkoon, etelään vietävällä rinteellä. Löydöt paikalta ovat kvartsiesineitä ja -iskoksia.

Poutiainen 2009: Ei uusia havaintoja. Ei havaittavia, merkittäviä muutoksia syksyllä 2009 verrattuna Adelin 2003 kuvaukseen. Rajaus likimääräinen Adelin 2003 mukaisesti.

[Pirkanmaan maakuntamuseo 2003: KM 33763](#)

Kartta s. 44



Asuinpaikkaa taustan peltorinteessä kuvan alalla. Kuvattu luoteeseen.



MOUHIJÄRVI 21 HEINÄKOSKI

Mjtunnus: 1000002325

Rauh.lk: 2

Ajoitus: kivikautinen

Laji: asuinpaikka

Koordin: N: 6828 874 E: 285 541 Z: 74

X: 6825 540 Y: 2445 130

P: 6831 740 I: 3285 620

Tutkijat: Pirkanmaan maakuntamuseo 2003 inventointi, Poutiainen H 2009 inventointi

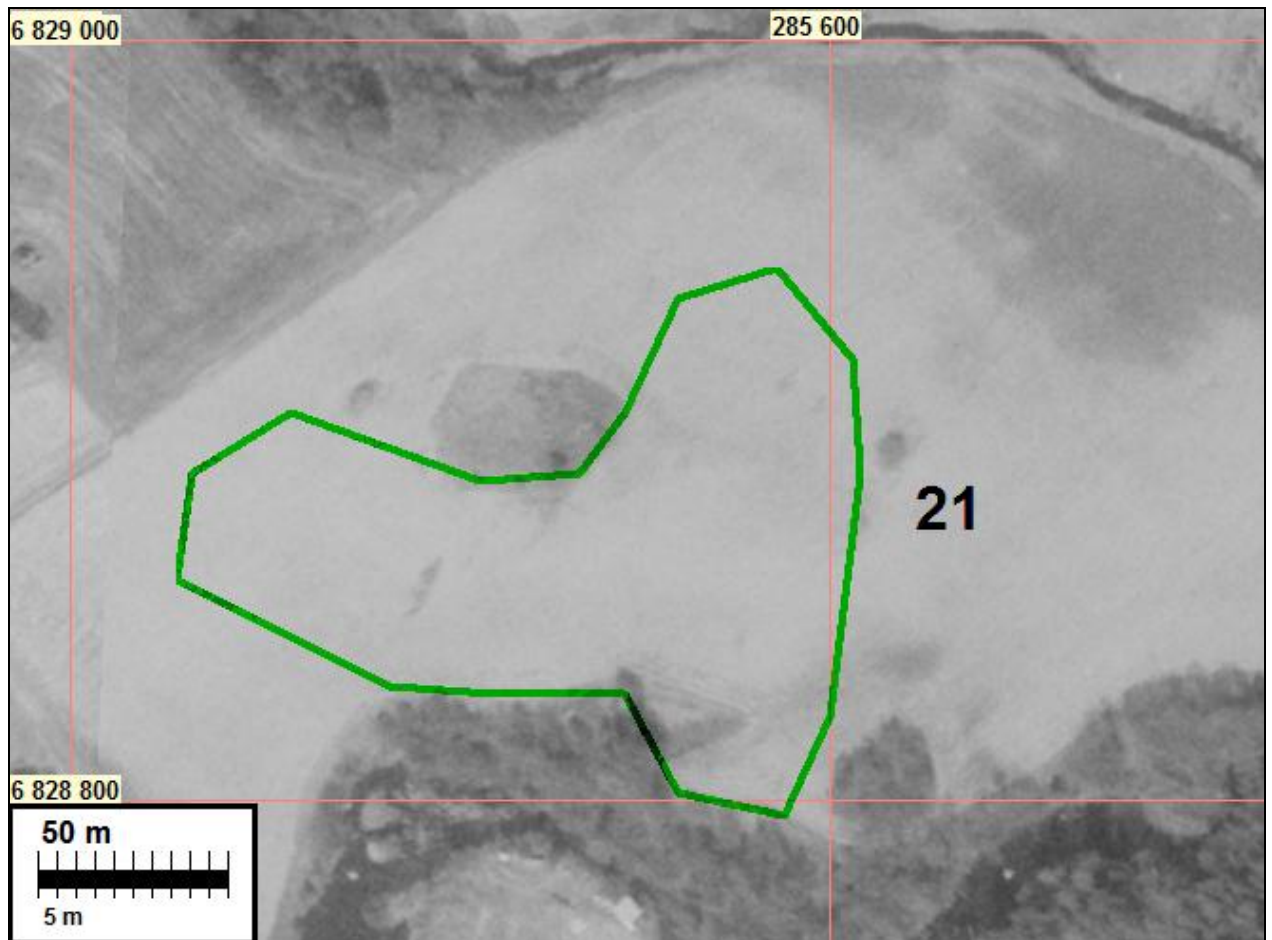
Sijainti: Paikka sijaitsee Mouhijärven kirkosta 4,24 km luoteeseen.

Huomiot: Muinaisjäännösrekisteri: Asuinpaikka sijaitsee Mouhijärvi-Suodenniemi-tiestä 300 m koilliseen, Hiusjoen pohjoispuolella ja Heinäkosen luoteispuolella hieta-/hiesupellolla. Löydöt paikalta ovat reikäkivi, kvartsiesineitä ja -iskoksia sekä piiskos.

Poutiainen 2009: Ei uusia havaintoja. Ei havaittavia, merkittäviä muutoksia syksyllä 2009 verrattuna Adelin 2003 kuvaukseen. Rajaus likimääräinen Adelin 2003 mukaisesti.

[Pirkanmaan maakuntamuseo 2003: KM 33764](#)

Kartta s. 18



Asuinpaikka kuvan keskellä olevalla peltoharjanteella. Kuvattu länteen.

MOUHIJÄRVI 22 VALKOJA

Mjtunnus: 1000002349

Rauh.lk: 2

Ajoitus: kivikautinen

Laji: asuinpaikka

Koordin: N: 6831 111 E: 287 406 Z: 80

X: 6827 860 Y: 2446 890

P: 6833 980 I: 3287 490

Tutkijat: Pirkanmaan maakuntamuseo 2003 inventointi, Poutiainen H 2009 inventointi

Sijainti: Paikka sijaitsee Mouhijärven kirkosta 5,40 km pohjoiseen.

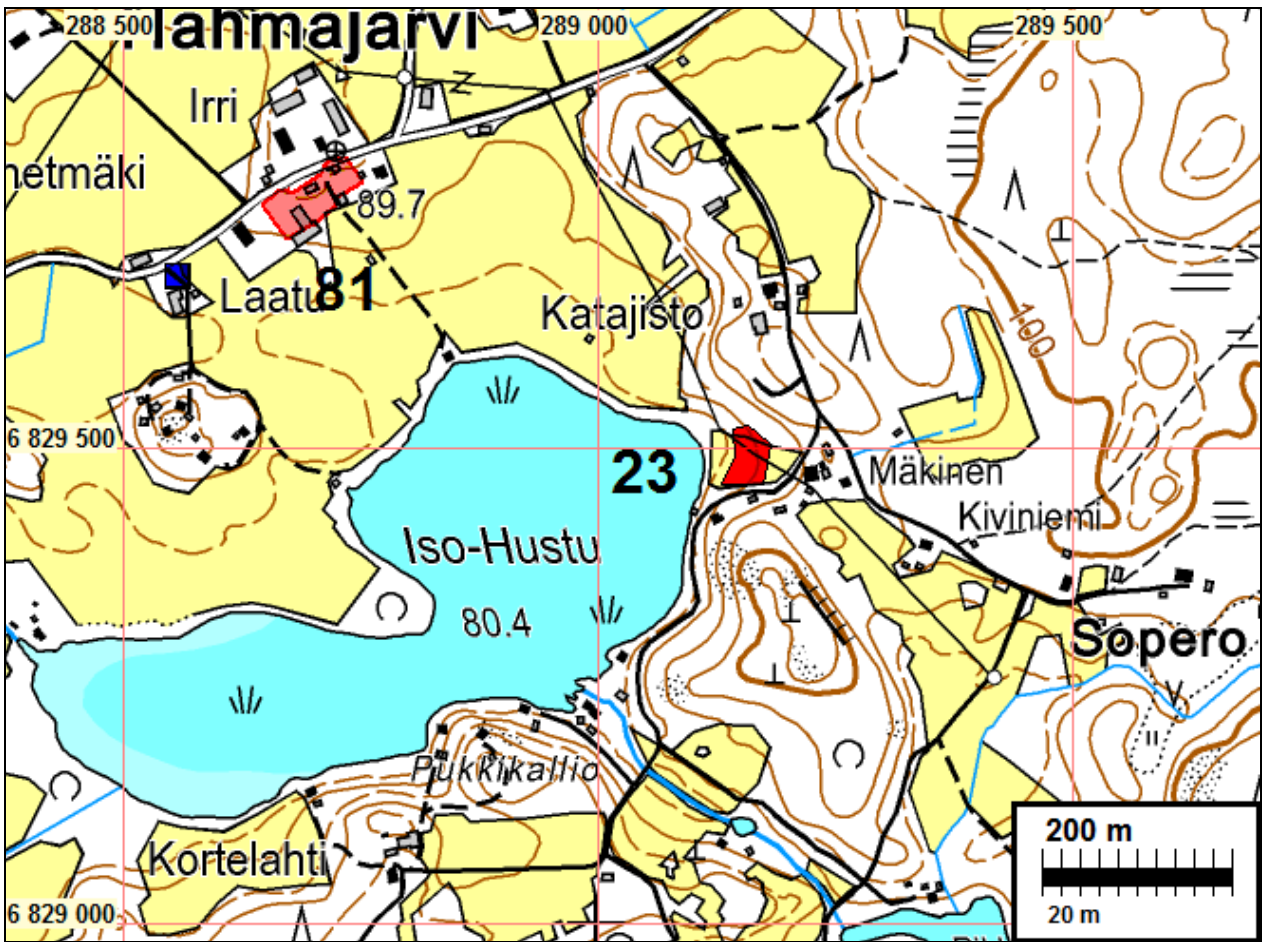
Huomiot: Muinaisjäännösrekisteri: Asuinpaikka sijaitsee Hahmajärven ja Valkijärven välisellä alueella, Tomulantiestä 90 m luoteeseen hiesupellolla. Löydöt paikalta ovat kvart-siesine ja -iskoksia.

Poutiainen 2009: Ei uusia havaintoja. Ei havaittavia, merkittäviä muutoksia syksyllä 2009 verrattuna Adelin 2003 kuvaukseen. Rajaus likimääräinen Adelin 2003 mukaisesti.

[Pirkanmaan maakuntamuseo 2003: KM 33765](#)



Asuinpaikkaa kuvan alalla peltorinteessä ja sen laella. Kuvattu länteen asuinpaikan itäpäästä.



MOUHIJÄRVI 23 ISO-HUSTU

Mjtunnus: 1000002350
Rauh.lk: 2

Ajoitus: kivikautinen
Laji: asuinpaikka

Koordin: N: 6829 488 E: 289 153 Z: 83
X: 6826 320 Y: 2448 710
P: 6832 360 I: 3289 240

Tutkijat: Pirkanmaan maakuntamuseo 2003 inventointi, Poutiainen H 2009 inventointi

Sijainti: Paikka sijaitsee Mouhijärven kirkosta 3,73 km pohjoiseen.
Huomiot: Muinaisjäännösrekisteri: Asuinpaikka sijaitsee Hahmajärventiestä 400 m kaakkoon, Hutsujärventiestä 70 m lounaaseen olevalla rantapellolla. Asuinpaikkatasanne on vanhalla rantatörmällä. Löydöt paikalta ovat reikäkiven teelmä, reikäkiven katkelma, liuskekärjen katkelma ja kvartsi-iskoksia.

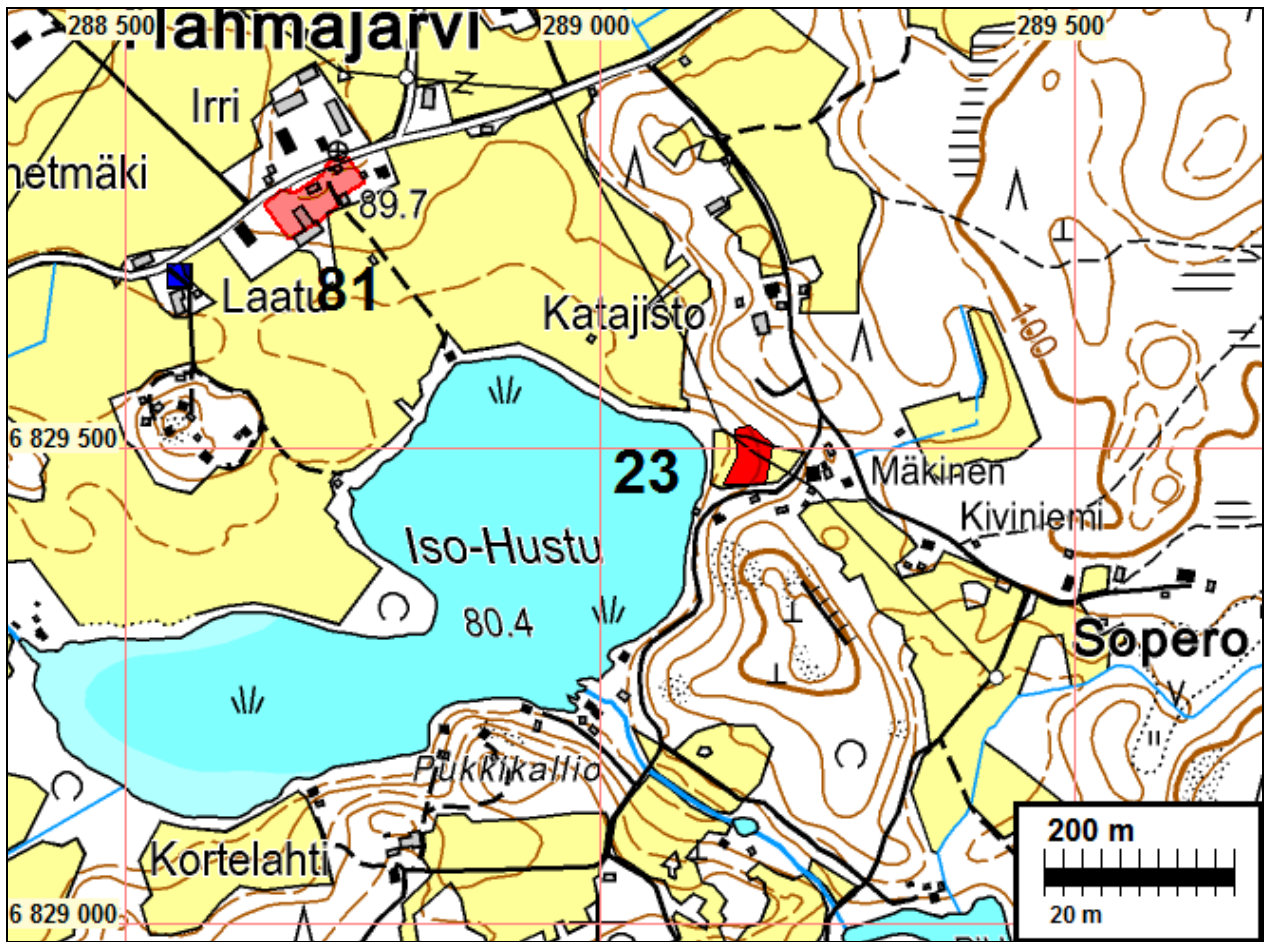
Poutiainen 2009: Ei uusia havaintoja. Ei havaittavia, merkittäviä muutoksia syksyllä 2009 verrattuna Adelin 2003 kuvaukseen. Rajaus likimääräinen Adelin 2003 mukaisesti.

[Pirkanmaan maakuntamuseo 2003: KM 33766](#)

Kartta s. 14



Asuinpaikka rinteessä kuvaajan ja rannan välillä. Kuvattu luoteeseen.



MOUHIJÄRVI 24 ALASARKKI

Mjtunnus: 1000002351
Rauh.lk: 2

Ajoitus: kivikautinen
Laji: asuinpaikka

Koordin: N: 6824 207 E: 292 964 Z: 72
X: 6821 220 Y: 2452 760
P: 6827 070 I: 3293 050

Tutkijat: Pirkanmaan maakuntamuseo 2003 inventointi

Sijainti: Paikka sijaitsee Mouhijärven kirkosta 4,76 km itään.
Huomiot: Muinaisjäännösrekisteri: Asuinpaikka sijaitsee Tampere-Pori -tiestä 600 m etelään, Tupurlanjärvestä 550 m luoteeseen olevan rantatörmän päällä hiesupellolla. Löydöt paikalta ovat pohjalainen kirves, veneenmuotoinen vasarakirves, kvartsi-iskoksia ja pii-iskos.

Poutiainen 2009: Ei uusia havaintoja. Ei havaittavia, merkittäviä muutoksia syksyllä 2009 verrattuna Adelin 2003 kuvaukseen. Rajaus likimääräinen Adelin 2003 mukaisesti.

[Pirkanmaan maakuntamuseo 2003: KM 33767](#)

Kartta s. 14



Asuinpaikkaa peltorinteessä. Kuvattu lounaaseen.



MOUHIJÄRVI 25 HALLA

Mjtunnus: 1000002352

Rauh.lk: 2

Ajoitus: kivikautinen

Laji: asuinpaikka

Koordin: N: 6822 958 E: 293 117 Z: 62,5

X: 6819 980 Y: 2452 970

P: 6825 820 I: 3293 200

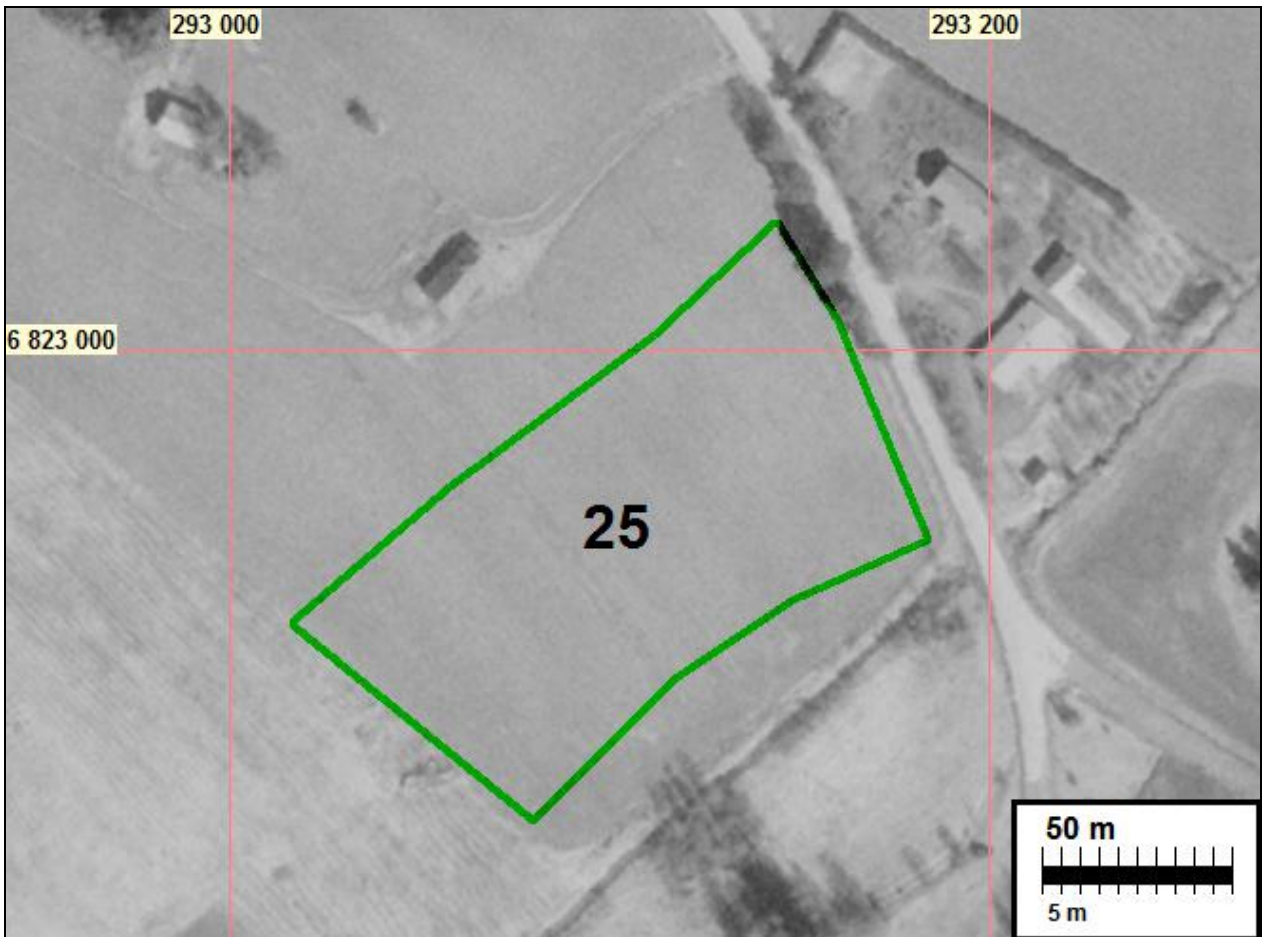
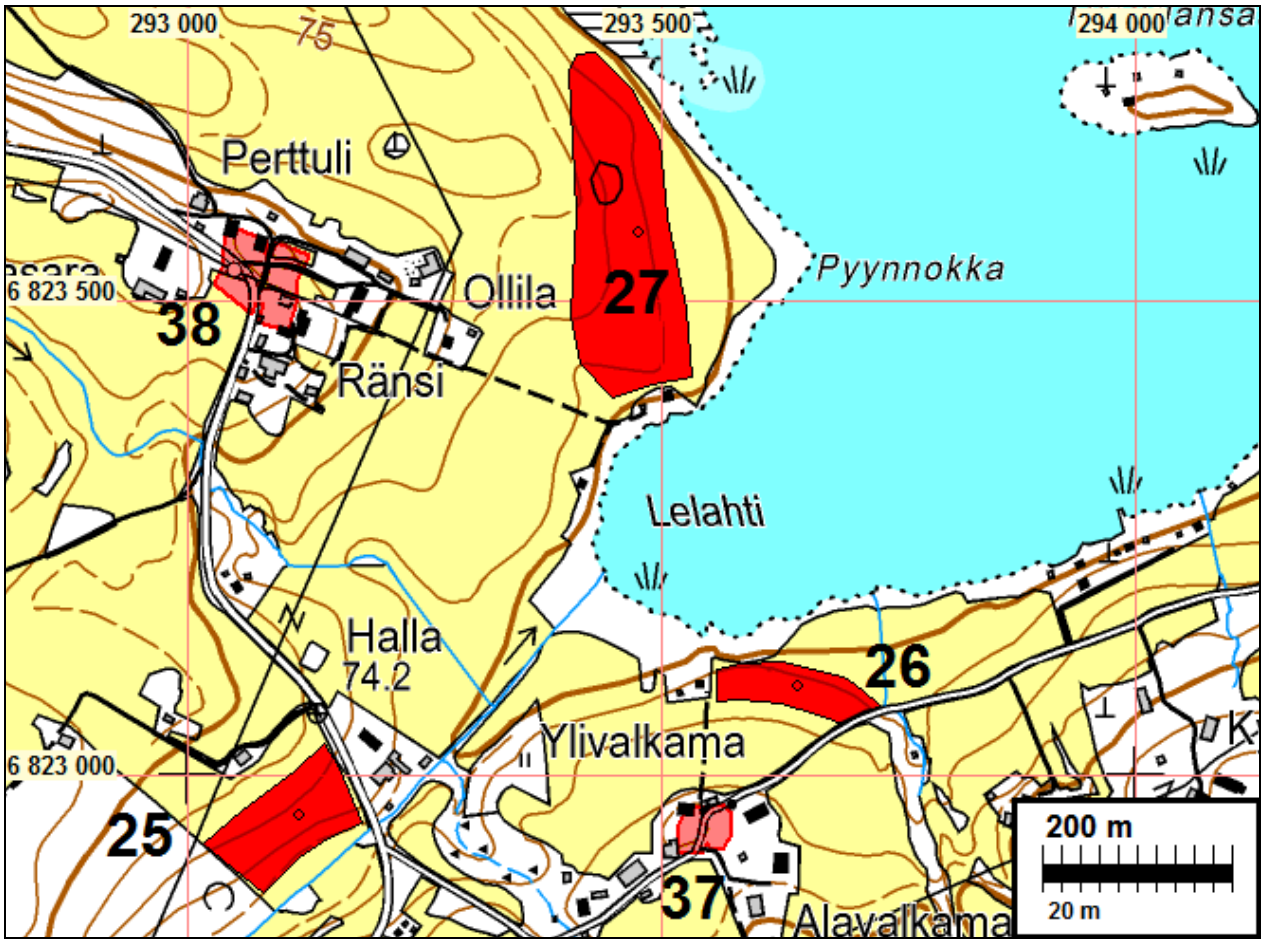
Tutkijat: Pirkanmaan maakuntamuseo 2003 inventointi, Poutiainen H 2009 inventointi

Sijainti: Paikka sijaitsee Mouhijärven kirkosta 5,45 km kaakkoon.

Huomiot: Muinaisjäännösrekisteri: Asuinpaikka sijaitsee Rieniläntien lounaispuolella, Hallan taloa vastapäätä, Tupurlanjärvestä 340 m lounaaseen olevalla hiesupellolla. Löydöt paikalta ovat tasatalta, kvartsiesineitä ja -iskoksia.

Poutiainen 2009: Ei uusia havaintoja. Ei havaittavia, merkittäviä muutoksia syksyllä 2009 verrattuna Adelin 2003 kuvaukseen. Rajaus likimääräinen Adelin 2003 mukaisesti.

[Pirkanmaan maakuntamuseo 2003: KM 33768](#)





Asuinpaikka 25 taustan peltorinteessä. Kuvattu pohjois-luoteeseen..

MOUHIJÄRVI 26 ALA-VALKAMA

Mjtunnus: 1000002353

Rauh.lk: 2

Ajoitus: kivikautinen

Laji: asuinpaikka

Koordin: N: 6823 094 E: 293 644 Z: 63

X: 6820 140 Y: 2453 490

P: 6825 960 I: 3293 740

Tutkijat: Pirkanmaan maakuntamuseo 2003 inventointi, Poutiainen H 2009 inventointi

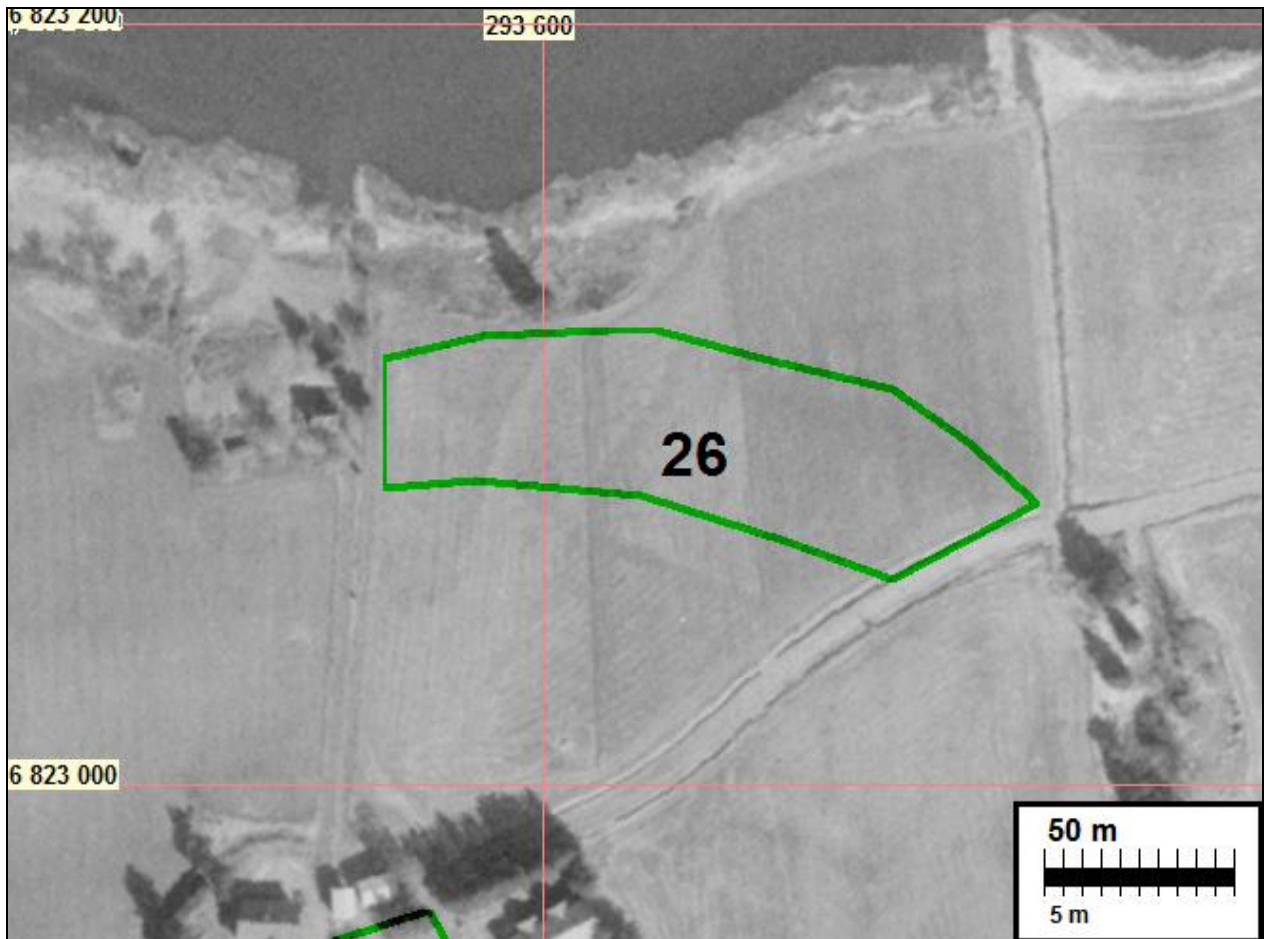
Sijainti: Paikka sijaitsee Mouhijärven kirkosta 5,85 km kaakkoon.

Huomiot: Muinaisjäännösrekisteri: Asuinpaikka sijaitsee Tupurlanjärven Lelahden etelärannalla, Ala-Valkaman talosta 180 m pohjoiseen olevalla hiesupellolla kesämökistä itään. Löydöt paikalta ovat pohjalainen tasataltta, kourutaltta, kvartsiesine ja -iskoksia.

Poutiainen 2009: Ei uusia havaintoja. Ei havaittavia, merkittäviä muutoksia syksyllä 2009 verrattuna Adelin 2003 kuvaukseen. Rajaus likimääräinen Adelin 2003 mukaisesti.

[Pirkanmaan maakuntamuseo 2003: KM 33769](#)

Kartta s. 54



Asuinpaikka taustan peltoniemekkeessä notkelman takana. Kuvattu länteen.

MOUHIJÄRVI 27 PYYNNOKKA

Mjtunnus: 1000002354

Rauh.lk: 2

Ajoitus: kivikautinen

Laji: asuinpaikka

Koordin: N: 6823 573 E: 293 476 Z: 61

X: 6820 610 Y: 2453 300

P: 6826 440 I: 3293 560

Tutkijat: Pirkanmaan maakuntamuseo 2003 inventointi, Poutiainen H 2009 inventointi

Sijainti: Paikka sijaitsee Mouhijärven kirkosta 5,47 km itään.

Huomiot: Muinaisjäännösrekisteri: Asuinpaikka sijaitsee Tupurlanjärvestä itärannalla, niemellä, Reiniläntiestä 330 m itään ja Ollilan talosta 220 m itään olevalla hieta-/hiesupellolla. Kohteen eteläpuolella on kesämökki.

Poutiainen 2009: Ei uusia havaintoja. Ei havaittavia, merkittäviä muutoksia syksyllä 2009 verrattuna Adelin 2003 kuvaukseen. Rajaus likimääräinen Adelin 2003 mukaisesti.

[Pirkanmaan maakuntamuseo 2003: KM 33770](#)

Kartta s. 54

1: 4 000





Asuinpaikkaa 27 loivassa peltorinteessä kuvan alalla. Kuvattu itään.

MOUHIJÄRVI 28 TIAINEN 2

Mjtunnus: 1000002355
Rauh.lk: 2

Ajoitus: kivikautinen
Laji: asuinpaikka

Koordin: N: 6824 073 E: 293 479 Z: 59
X: 6821 110 Y: 2453 280
P: 6826 940 I: 3293 570

Tutkijat: Pirkanmaan maakuntamuseo 2003 inventointi, Poutiainen H 2009 inventointi


Sijainti: Paikka sijaitsee Mouhijärven kirkosta 5,30 km itään.

Huomiot: Muinaisjäännösrekisteri: Asuinpaikka sijaitsee Tupurlanjärven luoteisrannalla, Saikkalanjoen suussa, Tupurlantiestä 290 m etelälounaaseen olevalla hiekkapellolla. Löydöt paikalta ovat kvartsiesineitä ja -iskoksia sekä pari palaa palanutta luuta.

Poutiainen 2009: Ei uusia havaintoja. Ei havaittavia, merkittäviä muutoksia syksyllä 2009 verrattuna Adelin 2003 kuvaukseen. Rajaus likimääräinen Adelin 2003 mukaisesti.

[Pirkanmaan maakuntamuseo 2003: KM 33772](#)

Kartta s. 14



Asuinpaikkaa peltorinteessä kuvattu keskivaiheilta etelään.

MOUHIJÄRVI 29 POHJOLA

Mjtunnus: 1000002356
Rauh.lk: 2

Ajoitus: kivikautinen
Laji: asuinpaikka

Koordin: N: 6824 436 E: 294 737 Z: 60
X: 6821 530 Y: 2454 520
P: 6827 300 I: 3294 820

Tutkijat: Pirkanmaan maakuntamuseo 2003 inventointi, Poutiainen H 2009 inventointi

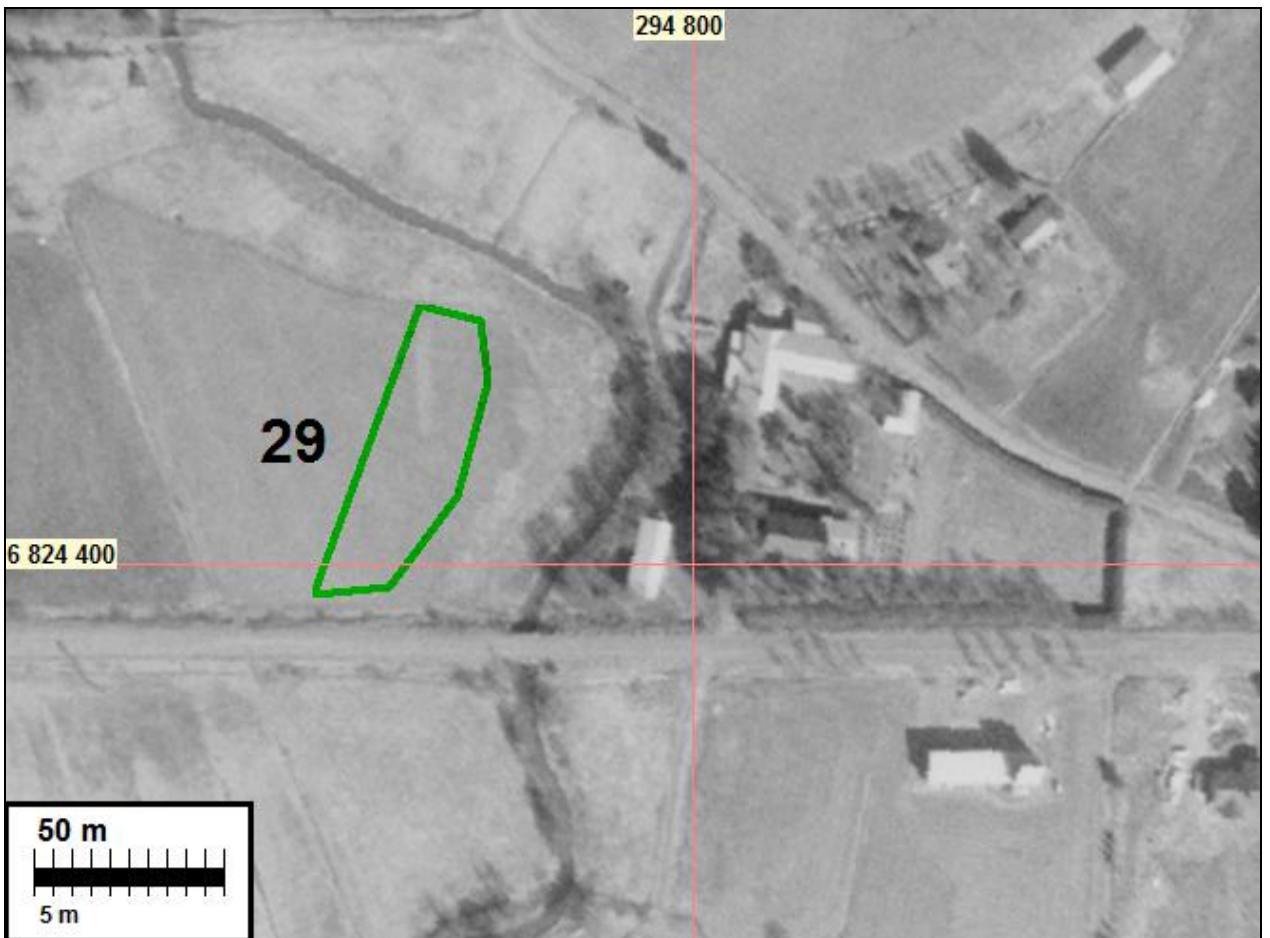
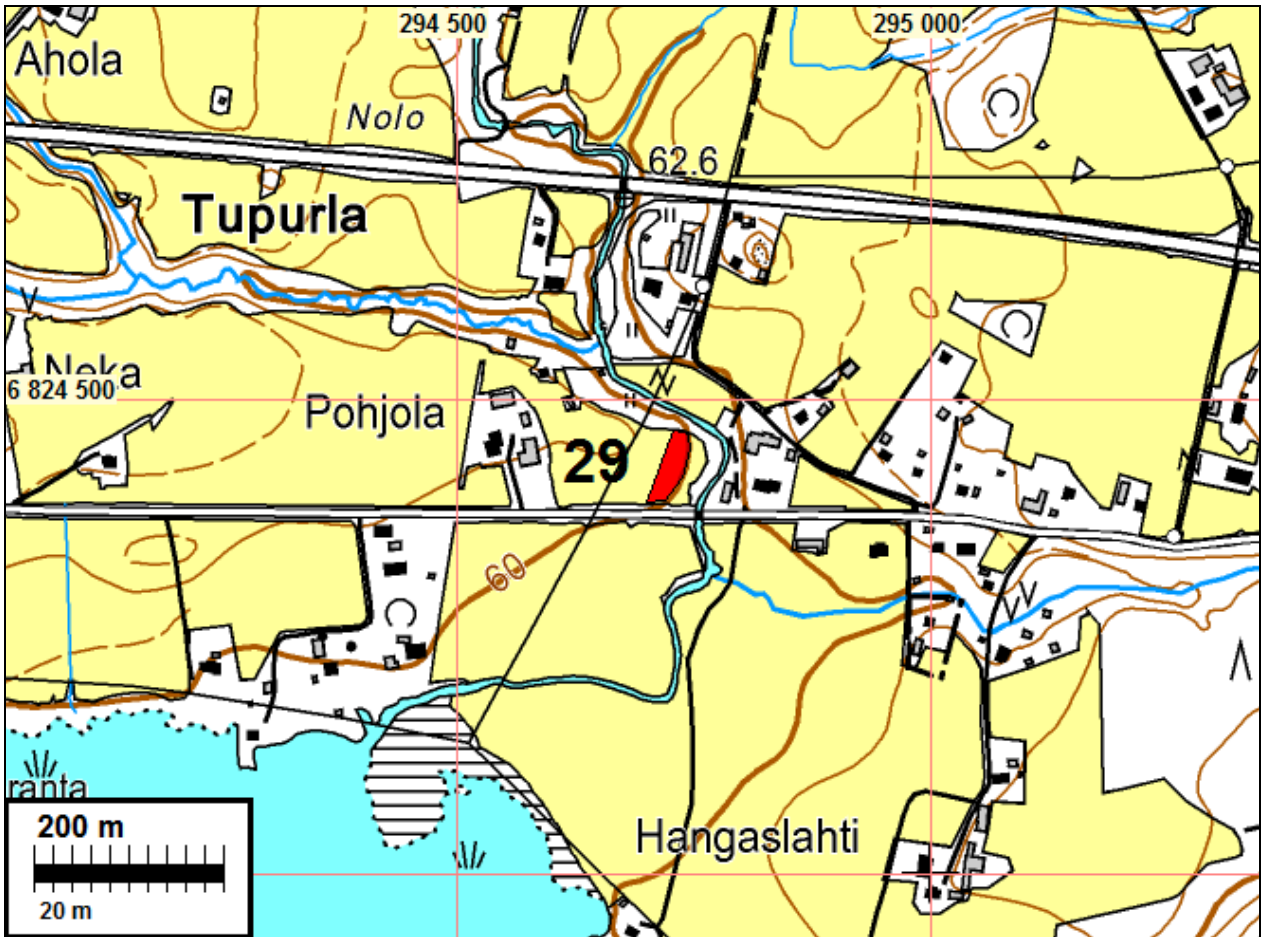
Sijainti: Paikka sijaitsee Mouhijärven kirkosta 6,40 km itään.
Huomiot: Muinaisjäännösrekisteri: Asuinpaikka sijaitsee Tampere-Pori -tiestä 250 m etelään, Tupurlanjärvestä 320 m koilliseen ja Pohjolan talosta 180 m itään olevalla hiesupel-
lolla. Löydöt paikalta ovat kvartsi-iskoksia ja -ydin.

Poutiainen 2009: Ei uusia havaintoja. Ei havaittavia, merkittäviä muutoksia syksyllä 2009 verrattuna Adelin 2003 kuvaukseen. Rajaus likimääräinen Adelin 2003 mukaisesti.

[Pirkanmaan maakuntamuseo 2003: KM 33772](#)



Asuinpaikka notkelman takana peltorinteessä ja sen laella. kuvattu pohjois-luoteeseen.



MOUHIJÄRVI 30 RISTIVUORI

Mjtunnus: 1000002357

Rauh.lk: 2

Ajoitus: kivikautinen

Laji: asuinpaikka

Koordin: N: 6822 666 E: 296 197 Z: 80

X: 6819 830 Y: 2456 060

P: 6825 530 I: 3296 280

Tutkijat: Pirkanmaan maakuntamuseo 2003 inventointi, Poutiainen H 2009 inventointi

Sijainti: Paikka sijaitsee Mouhijärven kirkosta 8,33 km itään.


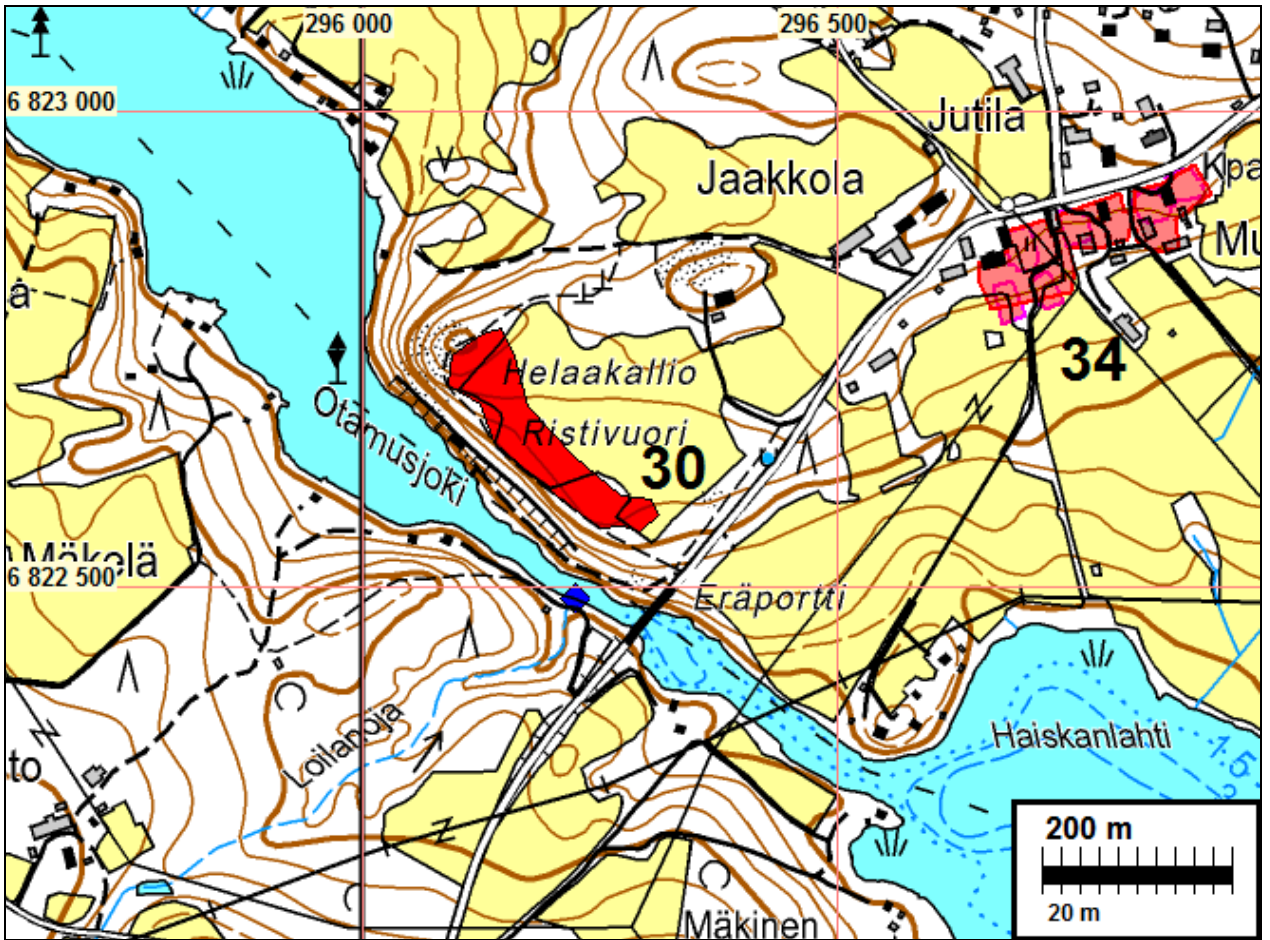
Huomiot: Muinaisjäännösrekisteri: Asuinpaikka sijaitsee Tupurlanjärvestä Piikkilänjärveen laskevan Otamusjoen korkealla koillisrannalla, Otamussillantiestä 60 m luoteeseen pellolla ja mäntykankaalla. Löydöt paikalta ovat kvartsi-iskoksia, palaneen luun kappale ja pii-iskos.

Poutiainen 2009: Ei uusia havaintoja. Ei havaittavia, merkittäviä muutoksia syksyllä 2009 verrattuna Adelin 2003 kuvaukseen. Rajaus likimääräinen Adelin 2003 mukaisesti.

[Pirkanmaan maakuntamuseo 2003: KM 33773](#)



Asuinpaikka taustalla pellon alarinteessä. Kuvattu lounaaseen.



MOUHIJÄRVI 31 PIIKKILÄNLAHTI

Mjtunnus: 1000002358
Rauh.lk: 2

Ajoitus: kivikautinen
Laji: asuinpaikka

Koordin: N: 6821 615 E: 297 070 Z: 59
X: 6818 820 Y: 2456 980
P: 6824 480 I: 3297 160

Tutkijat: Pirkanmaan maakuntamuseo 2003 inventointi, Poutiainen H 2009 inventointi


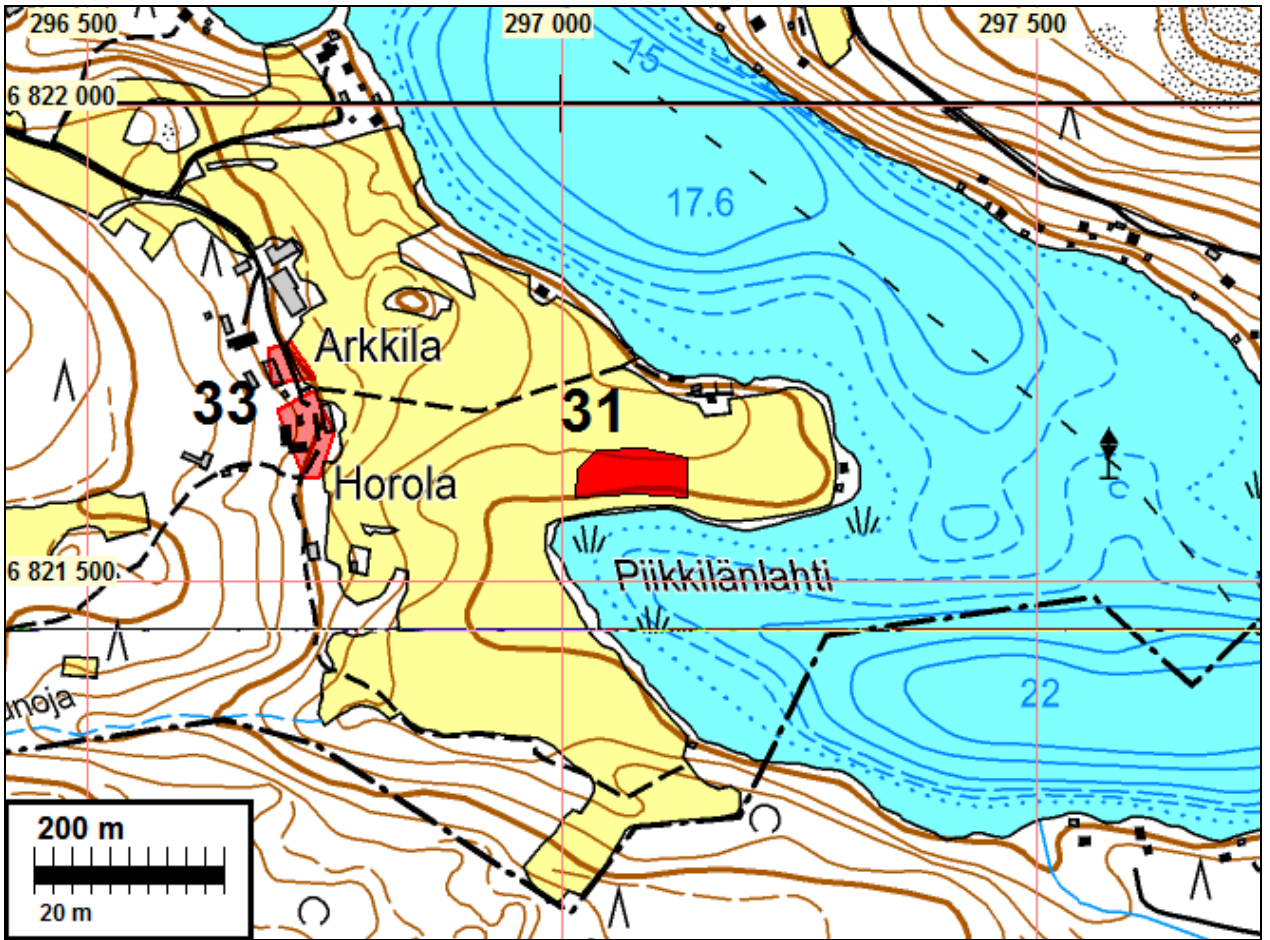
Sijainti: Paikka sijaitsee Mouhijärven kirkosta 9,57 km itään.
Huomiot: Muinaisjäännösrekisteri: Asuinpaikka sijaitsee Piikkilänjärven Piikkilänlahden pohjoisrannalla Horolan talosta 280 m itään olevalla savisella peltorinteellä. Löydöt paikalta ovat kvartsiesine ja -iskoksia.

Poutiainen 2009: Ei uusia havaintoja. Ei havaittavia, merkittäviä muutoksia syksyllä 2009 verrattuna Adelin 2003 kuvaukseen. Rajaus likimääräinen Adelin 2003 mukaisesti.

[Pirkanmaan maakuntamuseo 2003: KM 33774](#)



Asuinpaikka kuvan keskellä peltorinteessä. Kuvattu itään.



MOUHIJÄRVI 32 VATAJA

Mjtunnus: 1000002359
 Rauh.lk: 3 (ei ole suojelukohde)

Ajoitus: kivikautinen
 Laji: löytö

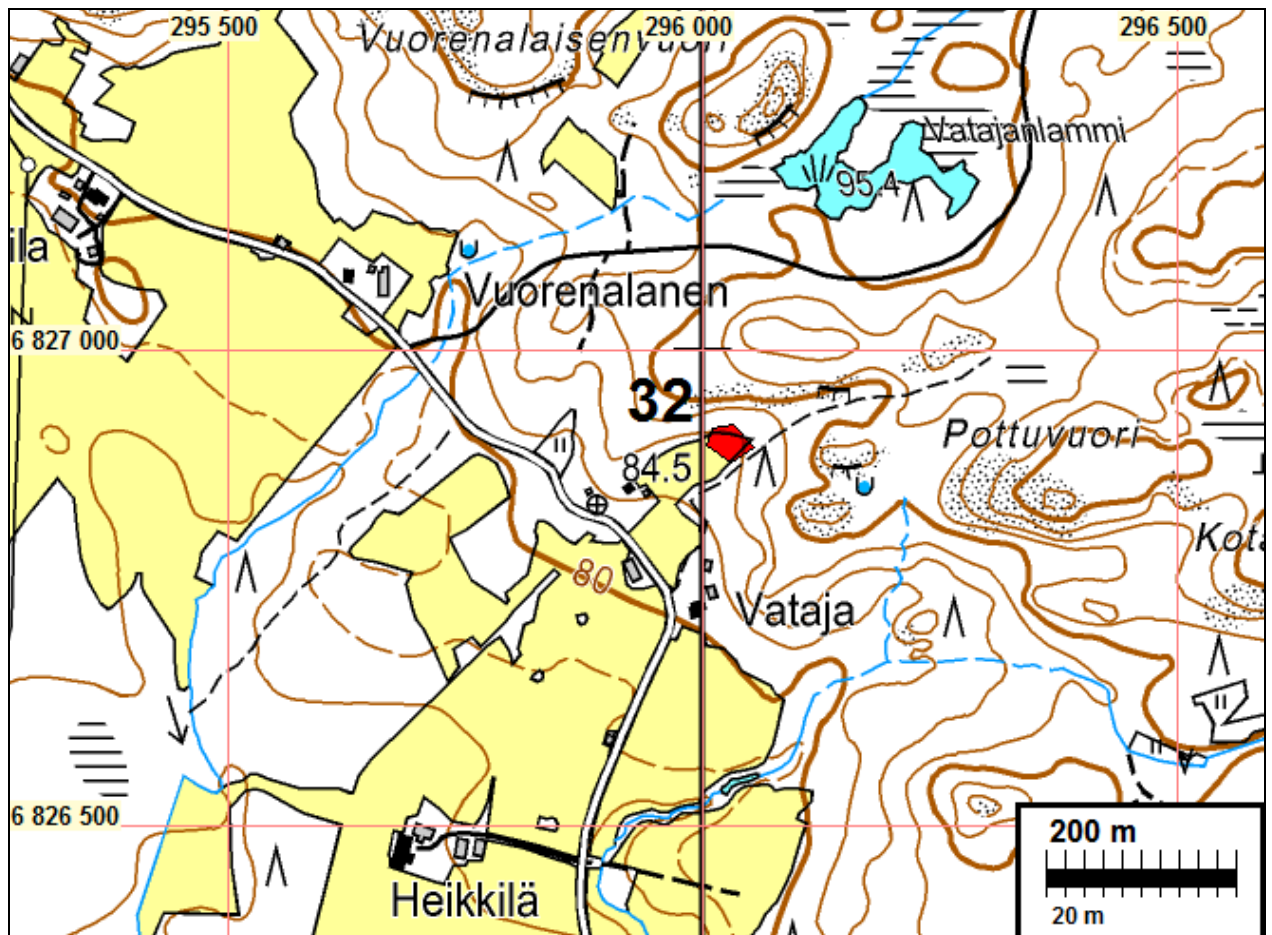
Koordin: N: 6826 860 E: 296 010 Z: 85
 X: 6824 010 Y: 2455 680
 P: 6829 720 I: 3296 100

Tutkijat: Pirkanmaan maakuntamuseo 2003 inventointi, Poutiainen H 2009 inventointi

Sijainti: Paikka sijaitsee Mouhijärven kirkosta 7,60 km itään.
 Huomiot: Muinaisjäännösrekisteri: Esineiden löytöpaikka sijaitsee Perämaantien koillispuolella, Vatajan talosta pohjoiseen peltoalueella, jonka reunamilla on todettavissa vanhoja hiekkakuoppia. Paikalta on löydetty nelisivuinen oikokirves, 2 lehdenmuotoista liuskekärkeä, ja käyräselkäinen kourutaltta sekä kolme kvartsi-iskosta. Kohde on ilmeisesti kokonaan tuhoutunut hiekanotossa ja pellonraivauksessa.

Poutiainen 2009: Ei uusia havaintoja. Ei havaittavia, merkittäviä muutoksia syksyllä 2009 verrattuna Adelin 2003 kuvaukseen. Rajaus on arvio Adelin 2003 raportin perusteella. Ei suojelukohde.

[Pirkanmaan maakuntamuseo 2003: KM 33775](#)

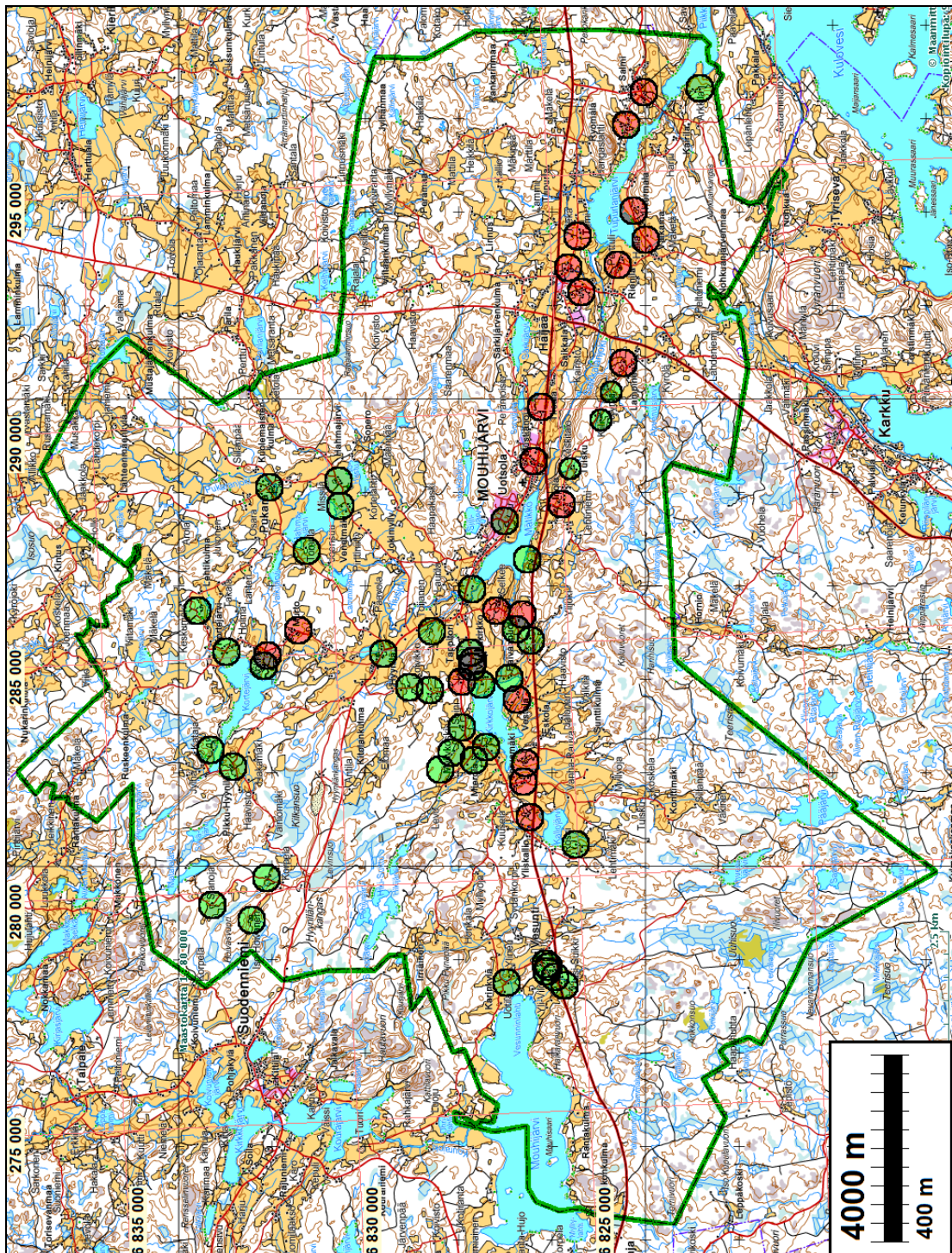


Vanhat kylä- ja talotontit

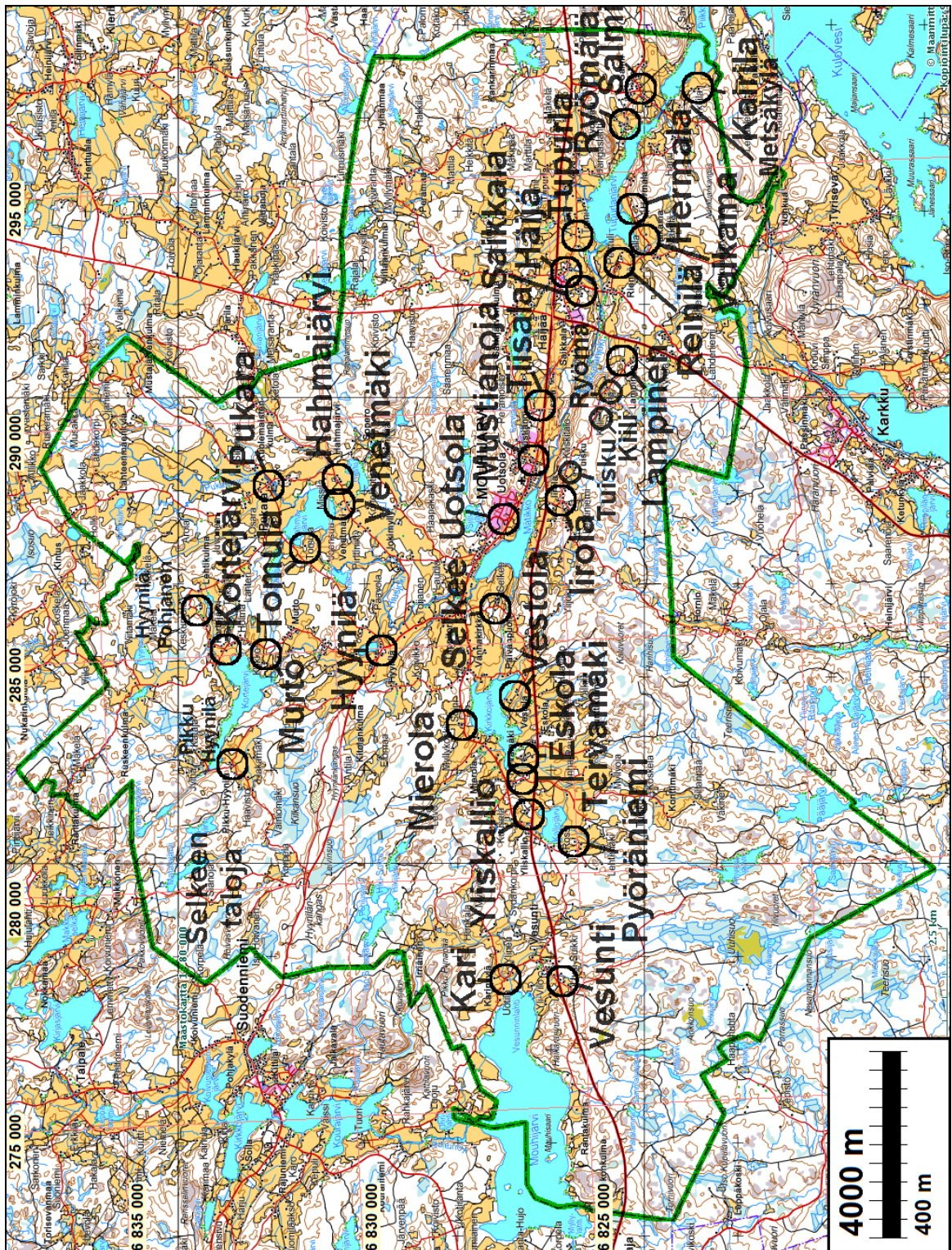
Kohteiden karttaotteet 1: 8 000 ja ilmakuvat 1: 2 000 mittakaavassa ellei toisin sanottu. Koordinaatisto ETRS-TM35FIN ellei toisin mainittu. Joihinkin isojakokarttoihin tulostettu koordinaattiristikko päälle (asemointi ± 3 – 10 m tarkkuudella, optimoitu tonttien kohdalle). Kylätonttien rajauksen tarkkuus vaihtelee pääsääntöisesti ± 3 – 6 m joissain tapauksissa ± 10 m

Kartoilla ja ilmakuvissa muinaisjäännökset – SM alueet – **vihreällä**, Kylätontit **punainen** viiva ja kartoilla **vaalean punainen** täyttö. Vaihtoehtoinen kylätontti **sinipunainen** viiva.

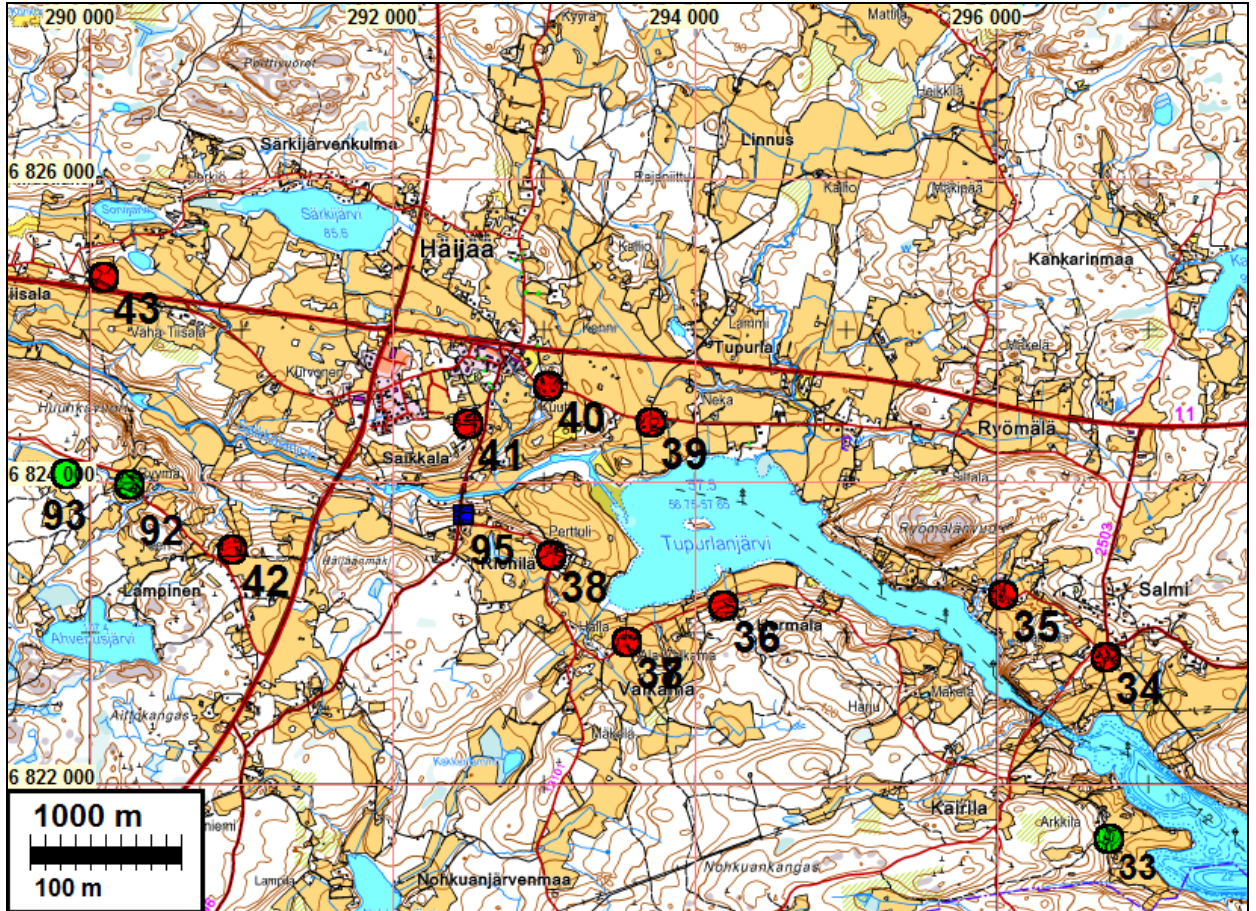
Yleiskartta



1700-luvun kylä- ja talotontit. Punaiset suojelukohteita (2.lk. muinaisj.) osin tai kokonaan. Vihreät 3.lk kohteita (ei suojelukohteita) eli tuhoutuneita tai vähämerkityksellisiä muinaisjäännöksiä.

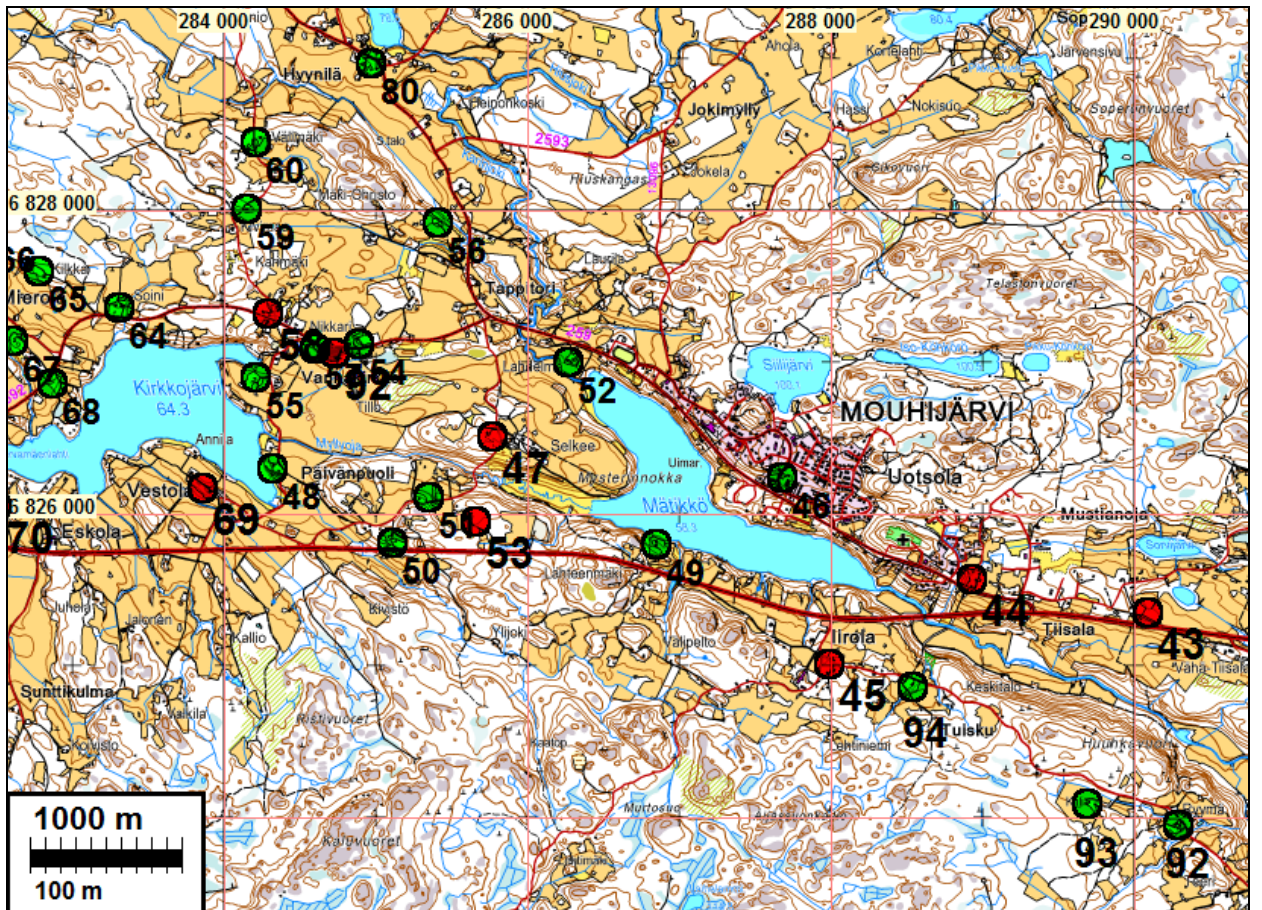


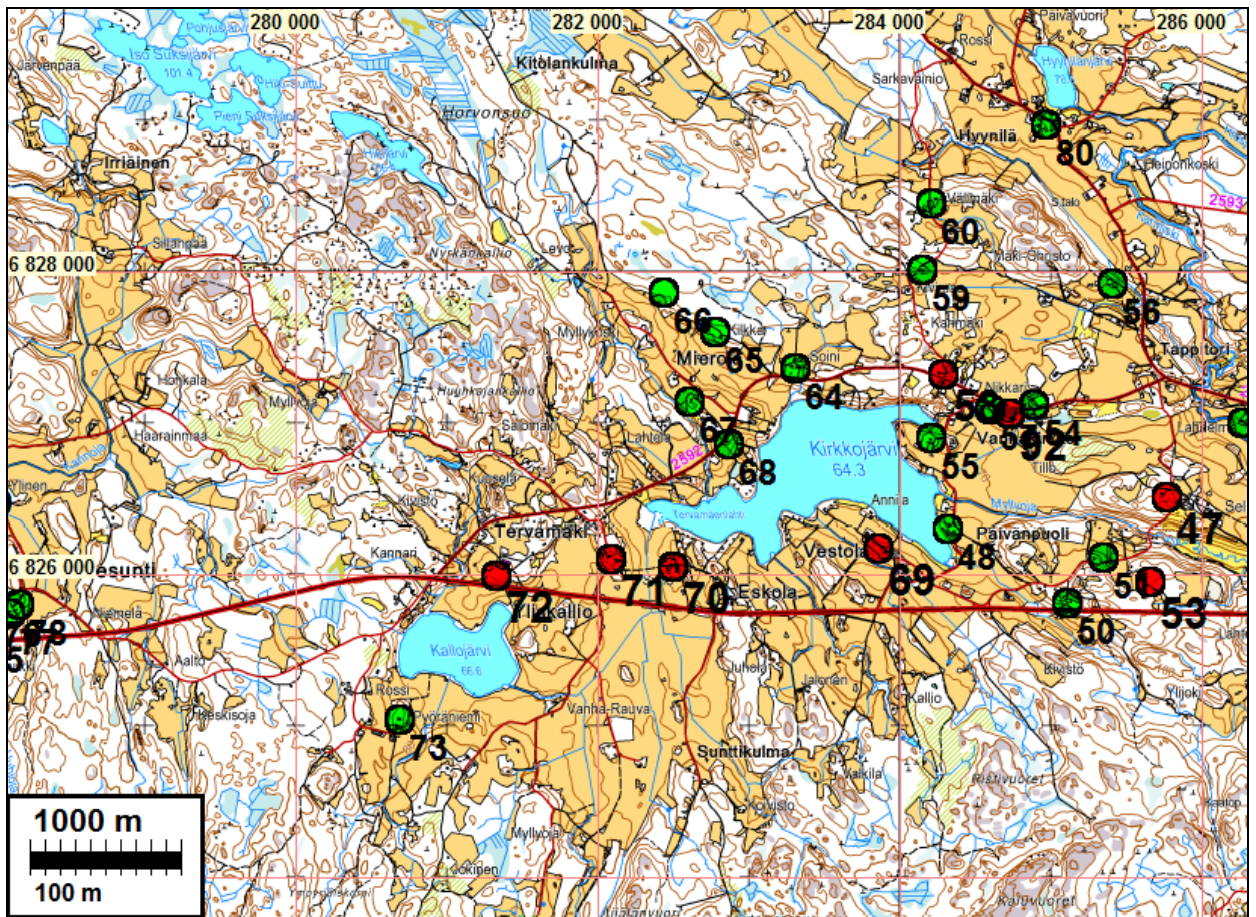
Aluekartat



ETRS-TM35FIN koordinaatit. Mk 50 000

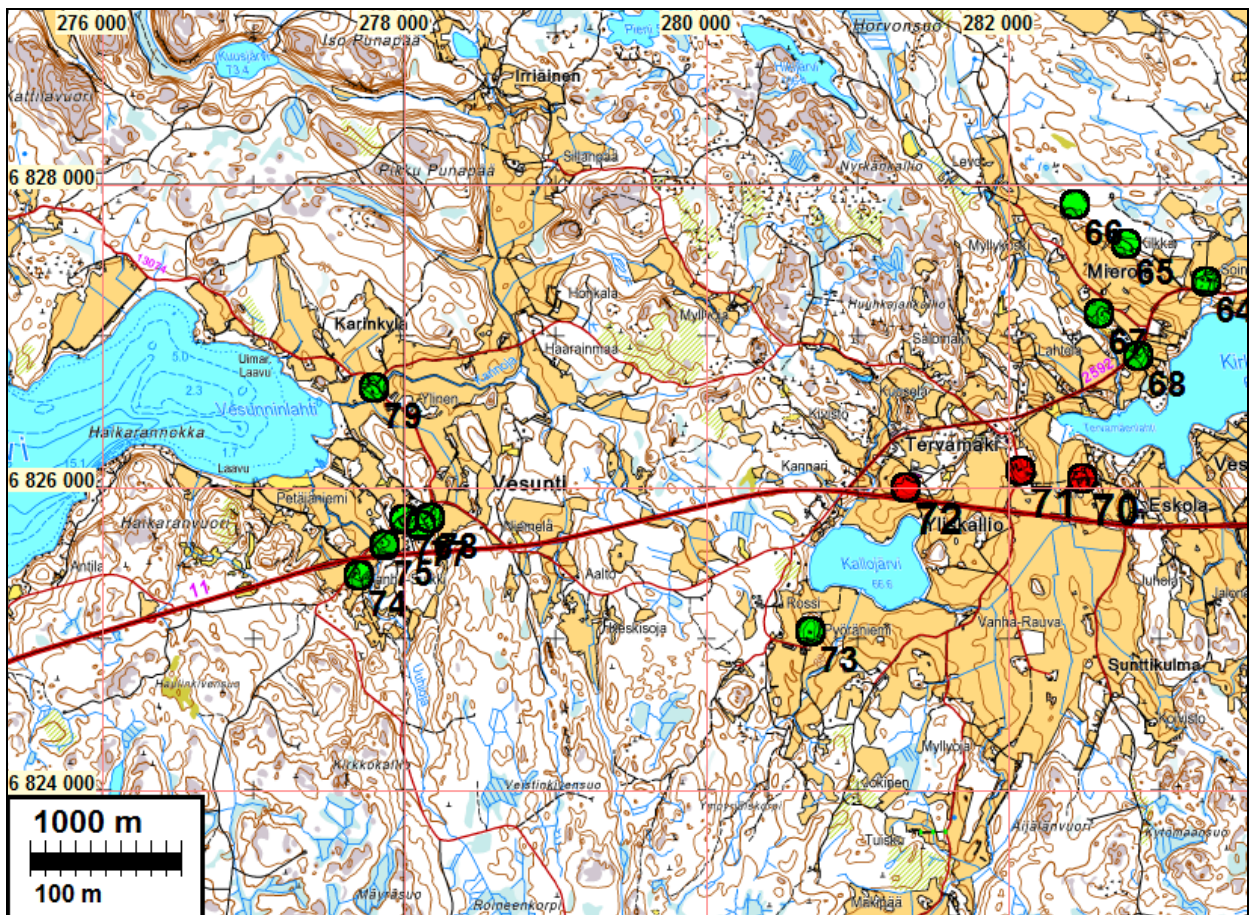
Punaiset suojelukohteita (2.lk. muinaisj.) osin tai kokonaan. Vihreät 3.lk kohteita



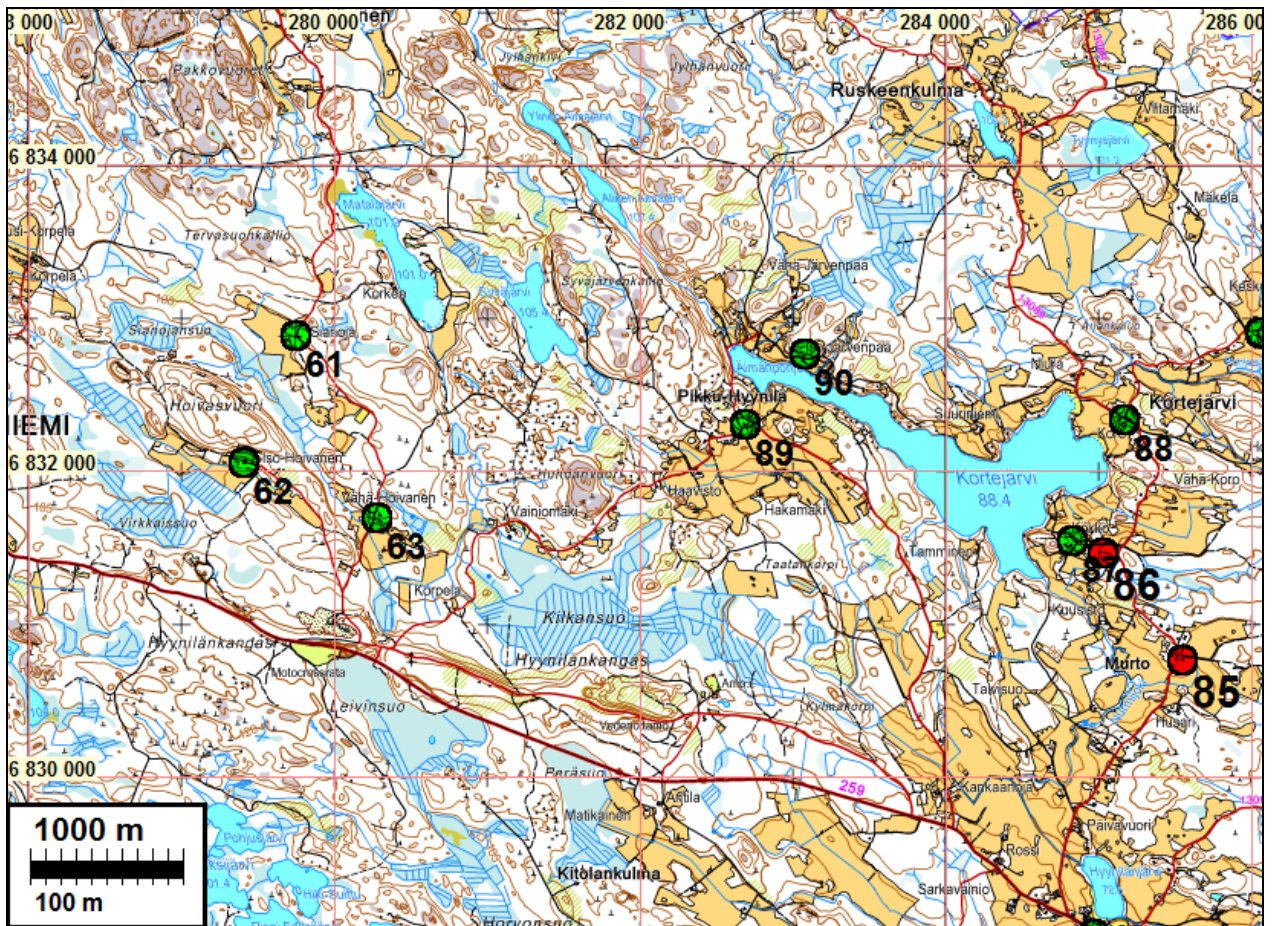


ETRS-TM35FIN koordinaatit. Mk 50 000

Punaiset suojelukohteita (2.lk. muinaisj.) osin tai kokonaan. Vihreät 3.lk kohteita

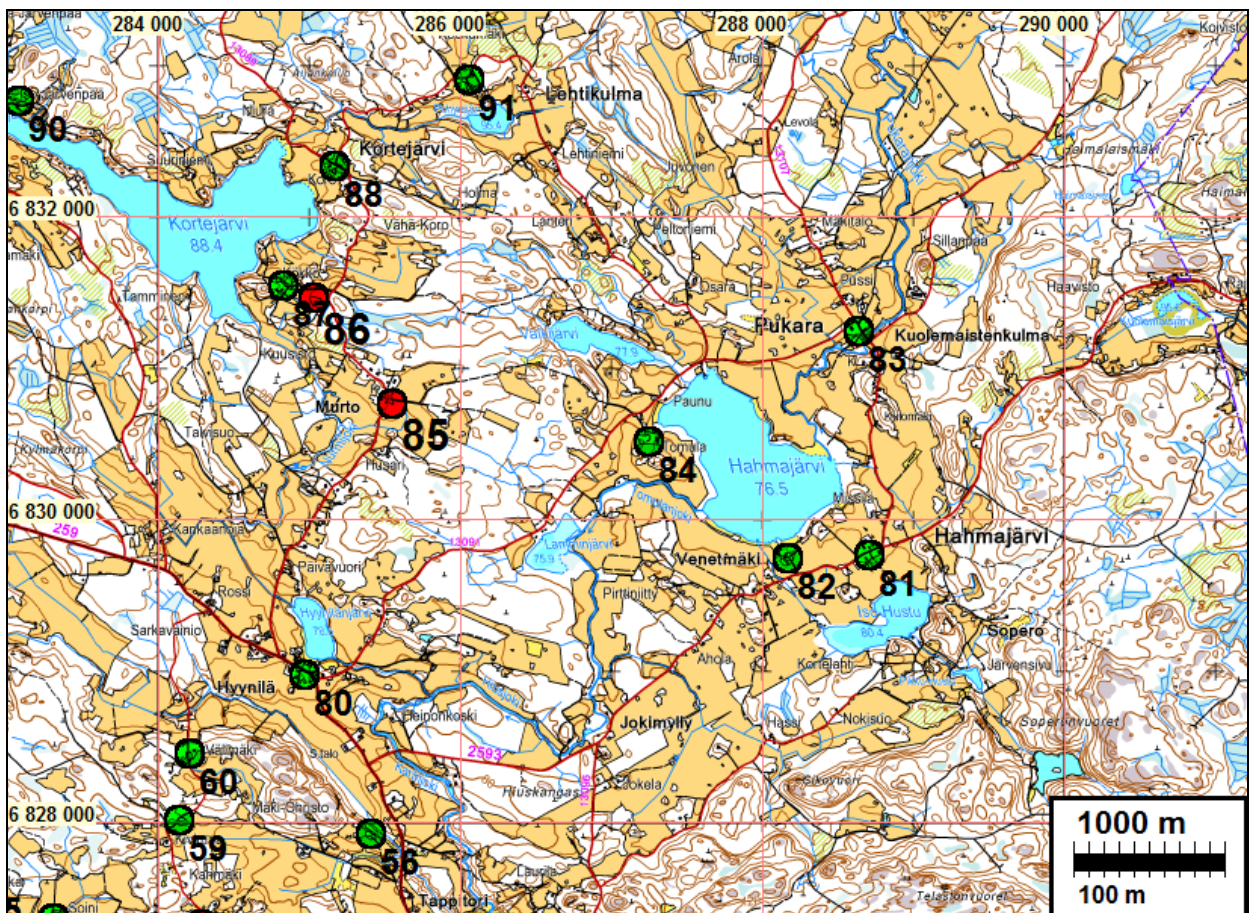


ETRS-TM35FIN koordinaatit. Mk 50 000



ETRS-TM35FIN koordinaatit. Mk 50 000

Punaiset suojelukohteita (2.lk. muinaijsj.) osin tai kokonaan. Vihreät 3.lk kohteita



Kyläyhteenveto

Kylät Juhani Piilosen mukaan (Sastamalan historia 2) keskiajan päättyessä (n. 1540). Taloluvut 1540-1644 Piilosen mukaan. Isojakokarttatiedot Jussila. Sarakkeessa "ikä" on kylän oletettu syntyäika Suvannon mukaan (via Piilonen). VK = varhaiskeskiaikainen, MK = myöhäiskeskiaikainen, UA = uusi aika (>1540).

Historia

kohde nro	Mouhijärvi Kylä	ensik ikä	talot			kartta 1644	isojako taloja	torppia	vuosi	Isoj kartta	Isojako signum	Huom2
			1540	1571	1644							
70	Eskola	VK	1540	4	3	4			1783	Daniel Hall	A66 1/1-16	Osa Suodennimeä i
81	Hahmajärvi	MK	1540	3	3	3		1	1782	Daniel Hall	A66 2/1-6	sis. Venetmäki
36	Hermala	VK	1540	2	2	2			1771-92	H Widenius	A66 17/1-6	Reinilän kartalla
80	Hyynilä	MK	1540	9	9	7		3	1781-	Daniel Hall	A66 4/1-35	Pikku Hyynilä, Pohjasjärvi
89-90	Pikku Hyynilä							2	1781-	Daniel Hall	A66 4/1-35	Hyynilä
91	Pohjanen							1	1781-	Daniel Hall	A66 4/1-35	Hyynilä
40	Häijää (Vuorioinen)	VK	1540	6	6	5		1	1794-5	J.C.Wirzenius	A66 5/28-29 A66 5/1-31	Varhenmaa: Sarkki Kuutti, muut Tupurlan kartalla
45	Iirola	MK	1540	4	4	5			1785	Pehr Hornborg	A66/6/1-5	
33	Kairila	MK	1540	3	2	2			1795-6	J.C.Wirzenius	A66 7/1-8	Metsäkylä = C
79	Karinkylä	VK	1541	2	2	2			1798	Pehr Hornborg	A66 22/1-12	Tervamäen kartalla
88	Kortejärvi	MK	1540	3	2	3		1	1777-82	Daniel Hall	A66 9/1-7	
42	Lampinen	MK	1540	7	7	8			1785	Pehr Hornborg	A66 10/1-4	
	Metsäkylä	MK	1540	3	1	1						Kairilan C
64-68	Mierola eli Mieloila	VK	1540	2	2	2		4	1791	J.C.Wirzenius	A66 21/1-7	Selkeen U, V, X, Y, Z
85-87	Murto	MK	1540	2	3	3			1781	Daniel Hall	A66 12/1-9	Sis. Tomula, 3 ryhmää
44	Mustianoja	MK	1477	8	8	9			1766, (1782),	Daniel Hall	A66 13/1-17, A66-5	sis. Tiisala, nro 14 (1782)
83	Pukara	UA	1553	1	1	2		2	1777-82	Daniel Hall	A66 15/1-4	
73	Pyöräniemi	MK	1540	2	2	1			?	?	A66 33/1-9	Yliskalliossa
38	Reinilä	MK	1540	9	8	6			1771- 1792	H Widenius	A66 17/1-6	Sis. Hermalan ja Valkaman

92	Ryömä, Kiili, Tuis- kula	MK	1544	5	3	3	Ryömä	a1- 386-7	1	1734	Daniel Ekman	A66 25/1	ei isojakokarttoja!	
93	Ryömä, Kiili, Tuis- kula	MK	1544				Kiili	a1- 386-7	1	1734	Daniel Ekman	A66 25/1	ei isojakokarttoja!	
94	Ryömä, Kiili, Tuis- kula	MK	1544				Tuiskula	a1- 386-7	1	1734	Daniel Ekman	A66 25/1	ei isojakokarttoja!	
35	Ryömälä	VK	1540	3	3	3	Marttila, Eskola, Nyppeli	"	3	1793	?	A66 20/1-13	Salmassa	
41	Saikkala	MK	1544	2	2	2	Saikka, Esko eli Huida		2	1781	Daniel Hall	A66 5/1-31	Tupurla, Häijä ym. nro 12, 13	
34	Salmi	VK	1540	7	7	6	Knuutila, Muraja, Kinsta 2, Simula 2		6	1793	Rosendahl	A66 20/1-13	Sis. Ryömälä, Ryömälän tytär- kylä	
47-63	Selkee	VK	1450	19	15	12	Jaatsi, Horvoi, Paunu, Hiitu, Hei- kura, Kurittu, Väissi, Kyntäjä, Röyhä, Kurki, Vilkki, Kirsu, Tani		1	17	1791	J.C.Wirzenius	A66 21/1-7	1600-luvulla säterikartanoksi. Talot torpiksi laajalle alueelle
71	Tervämäki	VK	1540	7	6	3	Kahnu, Turpa, Holppi		3	1795	Pehr Hornborg	A66 22/1-12	Sis. Karinkylä	
43	Tiisala	MK	1540	5	5	1	1644 Tiisalan ratsutila		1	1781	Daniel Hall	A66 5/1-31	Mustianojan kartalla nro 14	
84	Tomuniemi eli Tomula	UA	1546	2	2	1	Pappilaksi 1639, Ratsutilaksi 1650l	a1-367	2	1	1781	Daniel Hall	A66 12/1-9	Murron nro 5
39	Tupurla	VK	1540	5	5	4	Tiainen, Tomi, Perttula		4	1781	Daniel Hall	A66 5/1-31	Häijä ja Saikkala (Tiisala Tu- purla)	
46	Uotsola	VK	1540	3	3	4	Noka, Hoppu	A1-385	4	1	1781	Daniel Hall	A66 27/1.6, A66 5/1-31	
37	Valkama	MK	1558	1	1	1	Valkama		2	1771- 1792	H Widenius	A66 17/1-6	Reinilän kartalla. Hermalan tytärkl.	
82	Venetmäki	UA	1546	1	2	1	Venetmäki		1	1782	Daniel Hall	A66 2/1-6	Hahamajärvi D	
69	Vestola	VK	1540	3	3	2	Vestoi/Vestola		2	1791	J.C.Wirzenius	A66 21/1-7	Selkeen kartalla	
74-78	Vesunti	VK	1540	7	4	4	Vilo, Tykki		4	1784	J.C.Wirzenius	A66 32/1-19		
72	Yliskallio eli Kallo	MK	1540	5	5	6	Pispa, Kannari, Rossi, Ahro, Rau- va		5	1795 ?	?	A66 33/1-9	sis. myös Pyöräniemi	
				145	131	118				113	34			

Koordinaatit

Kylien koordinaatit osoittavat suurimman tontin – ”ytimen” – sijainnin. Joissain kylissä talot hajallaan (kuten Selkeessä) tai usealla tontilla.

n	kohde Mouhijärvi		KKJ		YKJ		ETRS-TM35FIN	
	nro	Kylä	X	Y	P	I	N	E
1	70	Eskola	6822604	2442244	6828938	3282604	6826074	282522
2	81	Hahmajärvi	6826572	2448247	6832628	3288787	6829762	288702
3	36	Hermala	6820260	2454049	6826052	3294295	6823189	294208
4	80	Hyynilä	6825644	2444574	6831869	3285073	6829003	284990
5	89-90	Pikku Hyynilä	6828839	2442124	6835176	3282772	6832308	282689
6	91	Pohjanen	6829587	2445433	6835771	3286113	6832903	286030
7	40	Häijää	6821679	2452691	6827533	3293003	6824669	292917
8	45	Iirola	6821806	2447786	6827886	3288107	6825021	288022
9	33	Kairila	6818857	2456639	6824531	3296819	6821668	296731
10	79	Karinkylä	6822972	2437500	6829525	3277880	6826660	277799
11	88	Kortejärvi	6828974	2444594	6835197	3285246	6832329	285163
12	42	Lampinen	6820483	2450791	6826425	3291049	6823561	290963
13		Metsäkylä	Kairilassa					
14	64-68	Mierola eli Mieloila	6823917	2442971	6830217	3283391	6827352	283308
15	85-87	Murto	6828110	2444497	6834338	3285110	6831471	285026
16	44	Mustianoja	6822379	2448640	6828419	3288987	6825554	288902
17	83	Pukara	6828050	2448115	6834111	3288723	6831244	288638
18	73	Pyöräniemi	6821506	2440463	6827923	3280774	6825059	280692
19	38	Reinilä	6820542	2452891	6826387	3293151	6823524	293064
20	92	Ryömä	6820830	2450099	6826804	3290373	6823941	290287
21	93	Kiili	6820944	2449565	6826942	3289845	6824079	289759
22	94	Tuiskula	6821680	2448318	6827735	3288632	6824871	288547
23	35	Ryömälä	6820408	2455865	6826116	3296117	6823253	296029
24	41	Saikkala	6821365	2452285	6827238	3292583	6824374	292497
25	34	Salmi	6820066	2456623	6825740	3296859	6822876	296771
26	47-63	Selkee	6823196	2445474	6829381	3285860	6826516	285776
27	71	Tervämäki	6822611	2441797	6828966	3282158	6826101	282076
28	43	Tiisala	6822234	2449827	6828218	3290166	6825354	290081
29	84	Tomuniemi eli Tomula	6821445	2453465	6833395	3287336	6830528	287252
30	39	Tupurla	6827271	2446763	6827263	3293766	6824399	293679
31	46	Uotsola	6823017	2447385	6829114	3287762	6826250	287677
32	37	Valkama	6819986	2453395	6825808	3293629	6822945	293542
33	82	Venetmäki	6826528	2447713	6832608	3288251	6829742	288167
34	69	Vestola	6822768	2443584	6829041	3283951	6826176	283868
35	74-78	Vesunti	6821754	2437468	6828309	3277792	6825444	277711
36	72	Yliskallio eli Kallo	6822480	2441051	6828869	3281406	6826005	281325

Suojelukohteet

Kylätontit jotka osittain tai kokonaan 2. lk:n muinaisjäännöksiä eli suojelukohteita.

Nro	Nimi	Rauh.						
		lk	N	E	X	Y	P	I
34	SALMIN KYLÄTONTTI	2	6822849	296717	6820036	2456571	6825712	3296805
35	RYÖMÄLÄN KYLÄTONTTI	2	6823259	296032	6820414	2455868	6826122	3296120
36	HERMALAN KYLÄTONTTI	2	6823187	294191	6820258	2454032	6826051	3294278
37	VALKAMAN KYLÄTONTTI	2	6822948	293551	6819990	2453404	6825812	3293638
38	REINILÄN KYLÄTONTTI	2	6823517	293045	6820534	2452873	6826380	3293132
39	TUPURLAN KYLÄTONTTI	2	6824399	293710	6821446	2453496	6827263	3293797
40	HÄIJÄN KYLÄTONTTI	2	6824638	293028	6821654	2452804	6827503	3293115
41	SAIKKALAN KYLÄTONTTI	2	6824383	292496	6821374	2452284	6827247	3292582
42	LAMPISEN KYLÄTONTTI	2	6823557	290936	6820478	2450764	6826421	3291022
43	TIISALAN KYLÄTONTTI	2	6825354	290090	6822234	2449836	6828219	3290175
44	MUSTIANOJAN KYLÄTONTTI	2	6825576	288923	6822402	2448660	6828441	3289008
45	IROLAN KYLÄTONTTI	2	6825015	287984	6821798	2447748	6827879	3288068
47	SELKEEN KARTANO	2	6826511	285762	6823190	2445460	6829380	3285850
53	SELKEE G ILOMÄKI	2	6825955	285656	6822629	2445380	6828819	3285740
58	SELKEE N HIITU	2	6827324	284286	6823934	2443948	6830189	3284369
69	VESTOLAN KYLÄTONTTI	2	6826174	283860	6822766	2443576	6829039	3283943
70	ESKOLAN KYLÄTONTTI	2	6826057	282493	6822586	2442216	6828922	3282575
71	TERVAMÄEN KYLÄTONTTI	2	6826108	282083	6822618	2441804	6828973	3282165
72	YLISKALLION KYLÄTONTTI	2	6825995	281325	6822470	2441052	6828859	3281407
85	MURTO HUSARI JA PAUNU	2	6830770	285542	6827434	2445044	6833637	3285625
86	MURTO KÖKKÖ	2	6831463	285029	6828102	2444500	6834330	3285112

Kylä- ja talotontit, paikkalista


Nro	Nimi	Rik						I
			N	E	X	Y	P	
33	KAIRILAN KYLÄTONTTI	3	6821649	296735	6818838	2456644	6824511	3296823
34	SALMIN KYLÄTONTTI	2	6822849	296717	6820036	2456571	6825712	3296805
35	RYÖMÄLÄN KYLÄTONTTI	2	6823259	296032	6820414	2455868	6826122	3296120
36	HERMALAN KYLÄTONTTI	2	6823187	294191	6820258	2454032	6826051	3294278
37	VALKAMAN KYLÄTONTTI	2	6822948	293551	6819990	2453404	6825812	3293638
38	REINILÄN KYLÄTONTTI	2	6823517	293045	6820534	2452873	6826380	3293132
39	TUPURLAN KYLÄTONTTI	2	6824399	293710	6821446	2453496	6827263	3293797
40	HÄIJÄN KYLÄTONTTI	2	6824638	293028	6821654	2452804	6827503	3293115
41	SAIKKALAN KYLÄTONTTI	2	6824383	292496	6821374	2452284	6827247	3292582
42	LAMPISEN KYLÄTONTTI	2	6823557	290936	6820478	2450764	6826421	3291022
43	TIISALAN KYLÄTONTTI	2	6825354	290090	6822234	2449836	6828219	3290175
44	MUSTIANOJAN KYLÄTONTTI	2	6825576	288923	6822402	2448660	6828441	3289008
45	IROLAN KYLÄTONTTI	2	6825015	287984	6821798	2447748	6827879	3288068
46	UOTSOLAN KYLÄTONTTI	3	6826242	287680	6823010	2447388	6829107	3287764
47	SELKEEN KARTANO	2	6826511	285762	6823190	2445460	6829380	3285850
48	SELKEE B NIEMI	3	6826301	284319	6822913	2444028	6829165	3284402
49	SELKEE C KUUSENOJA	3	6825804	286847	6822533	2446576	6828668	3286931
50	SELKEE D TUOMISTO	3	6825816	285105	6822465	2444836	6828680	3285189
51	SELKEE E PUSKA	3	6826118	285347	6822778	2445064	6828982	3285431
52	SELKEE F PORRAS	3	6827005	286261	6823706	2445936	6829870	3286345

53	SELKEE G ILOMÄKI	2	6825955	285656	6822629	2445380	6828819	3285740
54	SELKEE I KLOCKARS	3	6827128	284889	6823766	2444560	6829993	3284973
55	SELKEE K KOPALAINEN	3	6826907	284206	6823514	2443888	6829772	3284289
56	SELKEE L OHRISTO	3	6827925	285403	6824585	2445037	6830790	3285487
57	SELKEE M NIKKARI	3	6827097	284596	6823722	2444269	6829962	3284680
58	SELKEE N HIITU	2	6827324	284286	6823934	2443948	6830189	3284369
59	SELKEE O KENKIMÄKI	3	6828011	284141	6824613	2443772	6830876	3284224
60	SELKEE P VÄLIMÄKI	3	6828457	284210	6825062	2443820	6831322	3284293
61	SELKEE S KANKAANTAUSTA	3	6832887	279746	6829281	2439159	6835754	3279828
62	SELKEE H ISOHOIVAS	3	6832059	279406	6828439	2438857	6834926	3279488
63	SELKEE R VÄHÄHOIVAS	3	6831691	280274	6828111	2439741	6834558	3280356
64	MIEROLAN TALOTONTTI	3	6827361	283310	6823926	2442972	6830226	3283393
65	MIEROLA V OJALA	3	6827610	282777	6824150	2442429	6830475	3282860
66	MIEROLA X HAAPIMÄKI	3	6827866	282437	6824390	2442077	6830731	3282520
67	MIEROLA Y KUOREKOJA	3	6827149	282604	6823682	2442277	6830014	3282687
68	MIEROLA Z SOTILASTORPPA	3	6826869	282863	6823414	2442549	6829734	3282946
69	VESTOLAN KYLÄTONTTI	2	6826174	283860	6822766	2443576	6829039	3283943
70	ESKOLAN KYLÄTONTTI	2	6826057	282493	6822586	2442216	6828922	3282575
71	TERVAMÄEN KYLÄTONTTI	2	6826108	282083	6822618	2441804	6828973	3282165
72	YLISKALLION KYLÄTONTTI	2	6825995	281325	6822470	2441052	6828859	3281407
73	PYÖRÄNIEMEN KYLÄTONTTI	3	6825047	280689	6821494	2440460	6827911	3280770
74	VESUNNIN KYLÄTONTTI	3	6825421	277698	6821730	2437456	6828285	3277778
75	VESUNTI 2	3	6825625	277872	6821942	2437620	6828490	3277952
76	VESUNTI 3	3	6825791	278000	6822114	2437740	6828656	3278080
77	VESUNTI 4	3	6825750	278110	6822078	2437852	6828615	3278190
78	VESUNTI 5	3	6825804	278168	6822134	2437908	6828668	3278249
79	KARINKYLÄN KYLÄTONTTI	3	6826665	277804	6822978	2437504	6829530	3277884
80	HYYNILÄN KYLÄTONTTI	3	6828975	284967	6825614	2444552	6831840	3285050
81	HAHMAJÄRVEN KYLÄTONTTI	3	6829767	288707	6826578	2448252	6832634	3288792
82	VENETMÄEN KYLÄTONTTI	3	6829748	288166	6826534	2447712	6832614	3288250
83	PUKARAN KYLÄTONTTI	3	6831248	288639	6828054	2448116	6834115	3288724
84	TOMULAN KYLÄTONTTI	3	6830519	287244	6827262	2446756	6833386	3287328
85	MURTO HUSARI JA PAUNU	2	6830770	285542	6827434	2445044	6833637	3285625
86	MURTO KÖKKÖ	2	6831463	285029	6828102	2444500	6834330	3285112
87	MURTO SAKSA	3	6831540	284824	6828170	2444292	6834407	3284908
88	KORTEJÄRVEN KYLÄTONTTI	3	6832338	285162	6828982	2444592	6835205	3285245
89	PIKKU HYYNILÄN KYLÄTONTTI	3	6832303	282689	6828834	2442124	6835171	3282771
90	PIKKU HYYNILÄN TORPAT	3	6832766	283071	6829314	2442484	6835634	3283153
91	HYYNILÄ POHJANEN	3	6832905	286057	6829590	2445460	6835773	3286140
92	RYÖMÄN TALOTONTTI	3	6823941	290287	6820830	2450099	6826804	3290373
93	KIILIN TALOTONTTI	3	6824079	289759	6820944	2449565	6826942	3289845
94	TUISKULAN TALOTONTTI	3	6824871	288547	6821680	2448318	6827735	3288632

Yleiskartta 1700-l lopulta

Moushjärven aluetta kuvaava ote Pirkkalan pitäjän sotilaskartasta. Kartan laatimisvuosi ei ole tiedossa, oletettavasti 1700-l lopulta. Lähde: www.vanhakartta.fi/historialliset-kartat

Yleiskartta 1855



Ote ns. Kalmbergin kartastosta vuodelta 1855.

MOUHIJÄRVI 33 KAIRILAN KYLÄTONTTI

Mjtunnus:

Rauh.lk: 3 (ei ole suojelukohde)

Ajoitus: historiallinen

Laji: asuinpaikka: kylätontti

Koordin: N: 6821 649 E: 296 735 Z: 80

X: 6818 838 Y: 2456 644

P: 6824 511 I: 3296 823

Tutkijat: Jussila & al 2009 inventointi


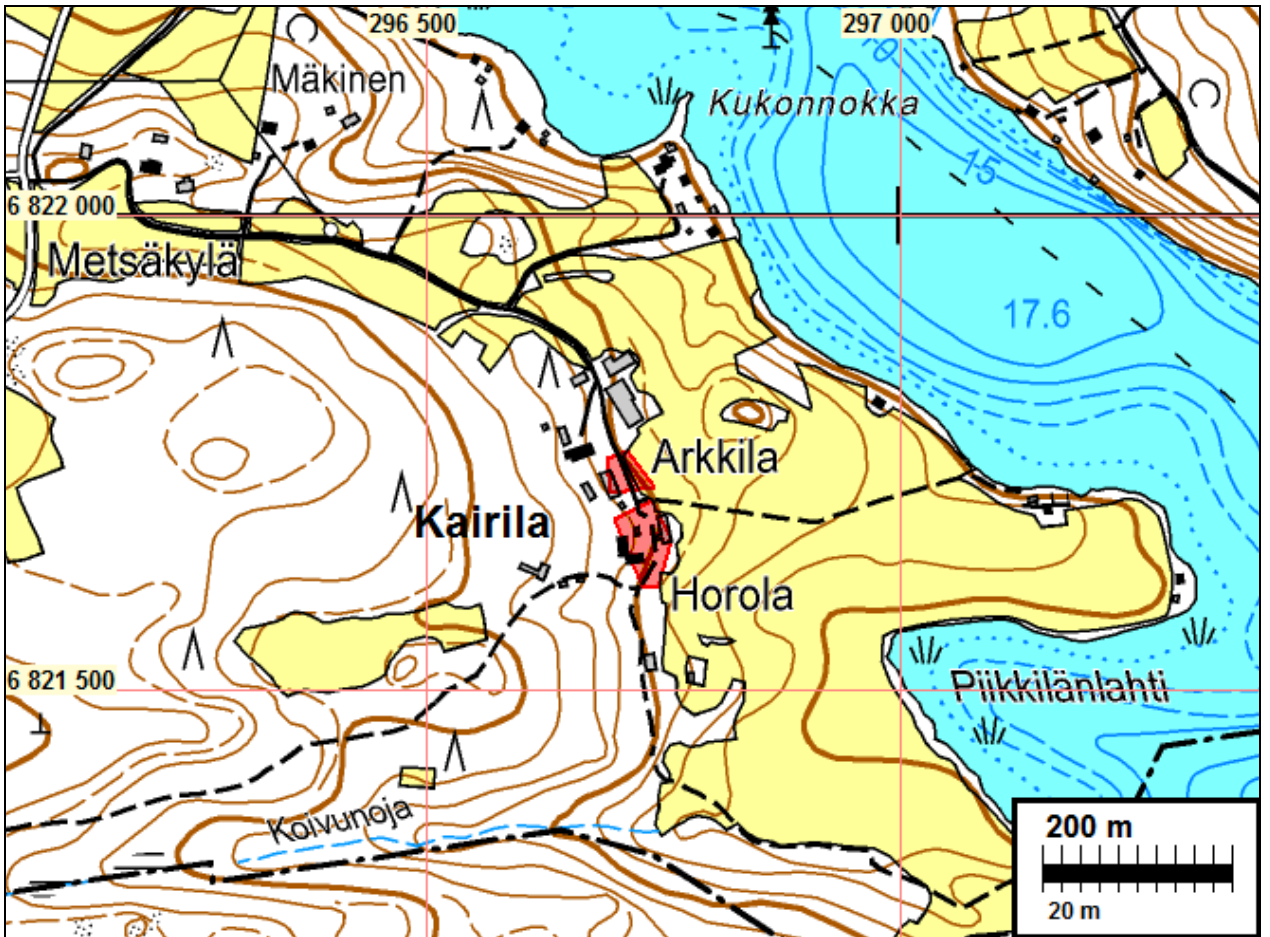
Sijainti: Paikka sijaitsee Mouhijärven kirkosta 9,25 km kaakkoon, Piikilänjärven länsipuolella, nykyisen Arkkilan ja Horolan talojen kohdilla.

Huomiot: Varhaisin maininta 1540, oletettavasti myöhäiskeskiaikainen kylä. V. 1540 kolme taloa, 1571 kaksi ja 1795 kaksi taloa: Horola (a) ja Aarikkala (Arkila) (b). Isojakokartalla v. 1795 myös tilan c eli Metsäkylän maita em. talojen luoteispuolella, mutta ei talotonttia. Kyseessä lienee aiemman Metsäkylän yksittäistalon maat. Metsäkylä eli C ilmoitetaan "Krono Omdelte hemman... bebos af bonden Anders Mattson..." Tonttimaata ei ole kartalla eikä kartan tieto-osiossa.

Kahden talon kylätontti (a eteläosassa, b pohjoisosassa) paikantuu asemoidulta isojakokartalta ehkä 10-20 m liian itään - mutta tästä ei täyttä varmuutta. A talon alue nyt rakennettua ja hoidettua pihamaata, b talon paikka rakennettua. Jos paikannus on oikein olisi talotontin itäosa rakentamattomalla alalla pellossa, osin tien alla. Mitään mainittavia vanhan asutuksen jälkiä ei kuitenkaan paikalla silmänvaraisessa tarkastelussa havaittu - myöskään kylätontin liepeillä. Kylän "vähäisyys" huomioon ottaen, sekä koska suurin osa vanhan kylätontin alasta on melkoisen perusteellisesti rakennettua, emme katso sitä suojeltavaksi muinaisjäännökseksi.



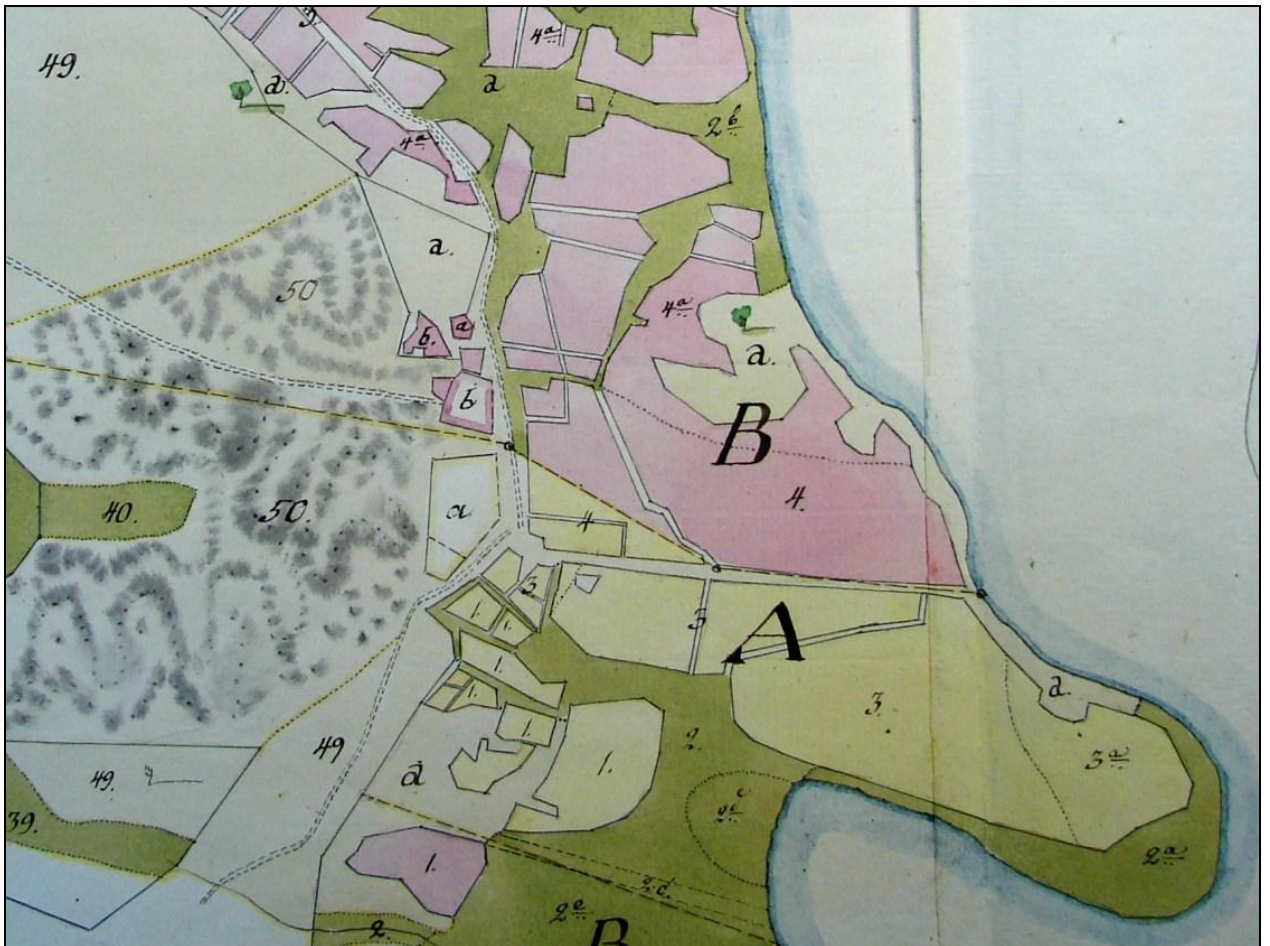
Kairilan kylätontin pohjoispäästä etelään tonttia tien molemmin puolin.





Koordinaatisto kj. A66 7/1-8, 1795-6

Kahden talon tontit oikealla alhaalla a ja b.



A66 7/1-8, 1795-6



Kylätontin keskiosasta eteläosan tontille a etelään.

MOUHIJÄRVI 34 SALMIN KYLÄTONTTI

Mjtunnus:

Rauh.lk: 2

Ajoitus: historiallinen

Laji: asuinpaikka: kylätontti

Koordin: N: 6822 849 E: 296 717 Z: 90

X: 6820 036 Y: 2456 571

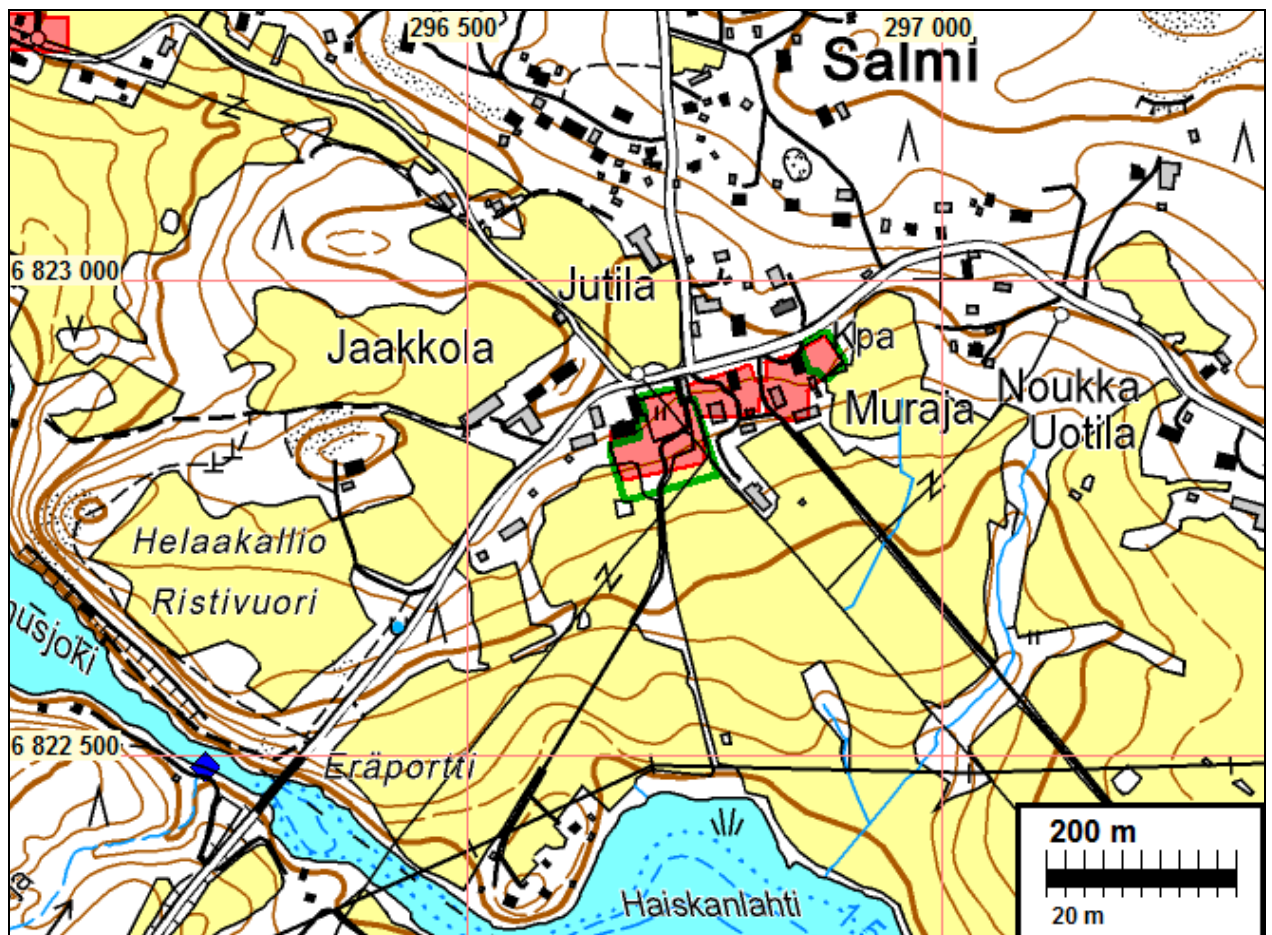
P: 6825 712 I: 3296 805

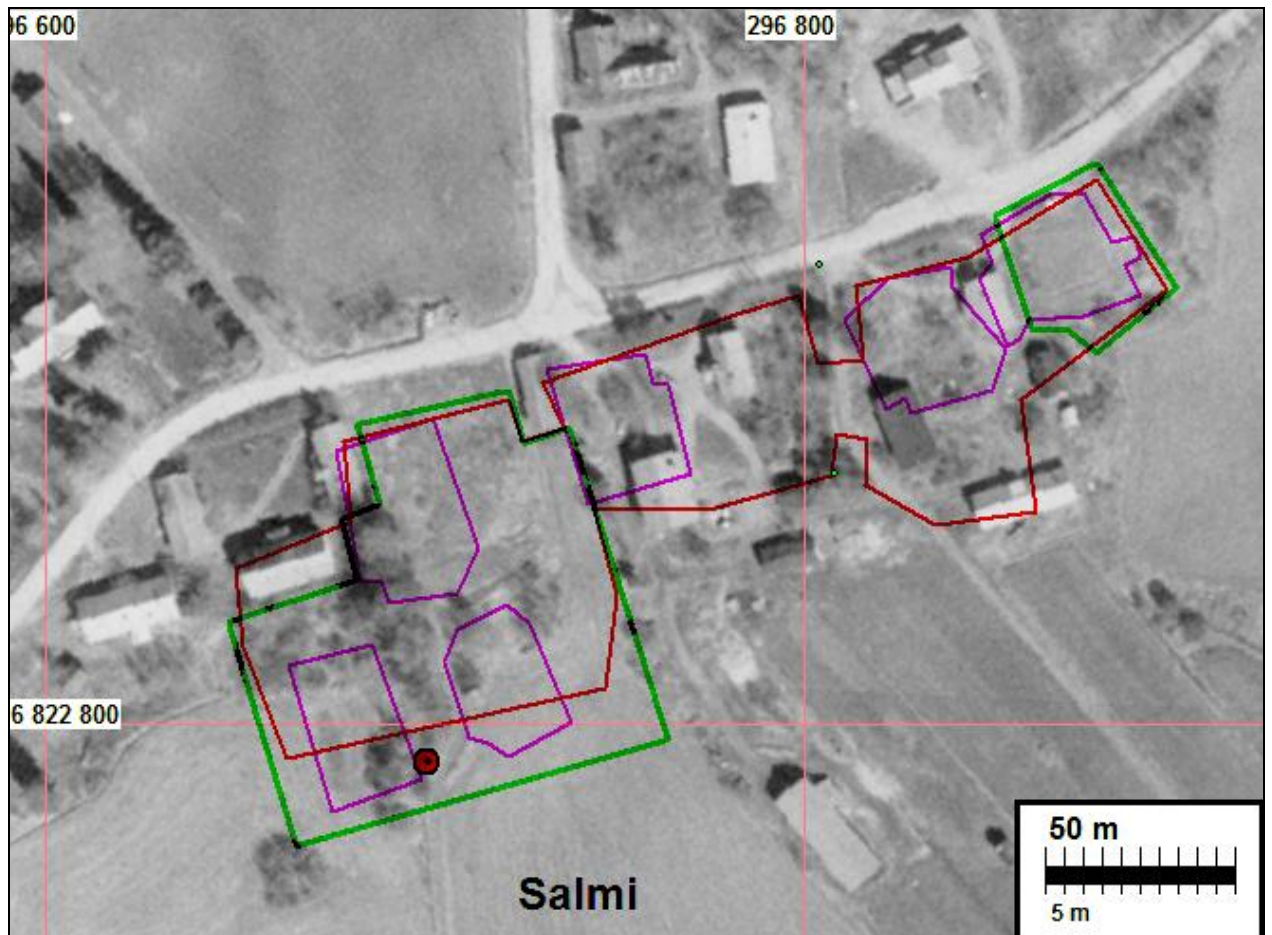
Tutkijat: Jussila & al 2009 inventointi

Sijainti: Paikka sijaitsee Mouhijärven kirkosta 8,75 km itään

Huomiot: Ensimmäinen maininta 1540. Oletettavasti varhaiskeskiaikainen kylä. V. 1540-1571 seitsemän taloa, isojakokartalla v. 1776-1793 kuusi taloa: 1/D Sara (2 tonttia), 2/F Simula, 3/C Knuutila, 4/H Muraja, 6 /i Kinsta (numero isojakokartan 1766 ja kirjain 1793 tieto-osaan).

Tontin keskiosa on suurimmaksi osaksi arkeologin kannalta tuhoutunut. Itäpäässä on yksi talotontti (1b Sara) ehjä ja rakentamaton – nyt heinää kasvavaa peltoa. Tontin länsiosa suureksi osaksi eheä. Siellä pohjoisreunalla tyhjä tontti jossa kairauksessa maaperässä todettiin kulttuurikerros jossa nokimaata ja tiilenmuruja. Tontin lounaiskolkka rakentamaton ja pihanurmikkoa mutta vaikuttaa ehkä tasatulta. Länsipään eteläosassa pieni metsikkö jonka itäosassa, mökkitien vieressä kiukaan raunio: N 6822790 E 296701, 2 x 2 m. Alue vaikuttaa osin ”myllerretyltä” mutta niin että vanhoja kerrostumia ilmeisesti on jäljellä. Itä- ja länsipää muinaisjäänös.





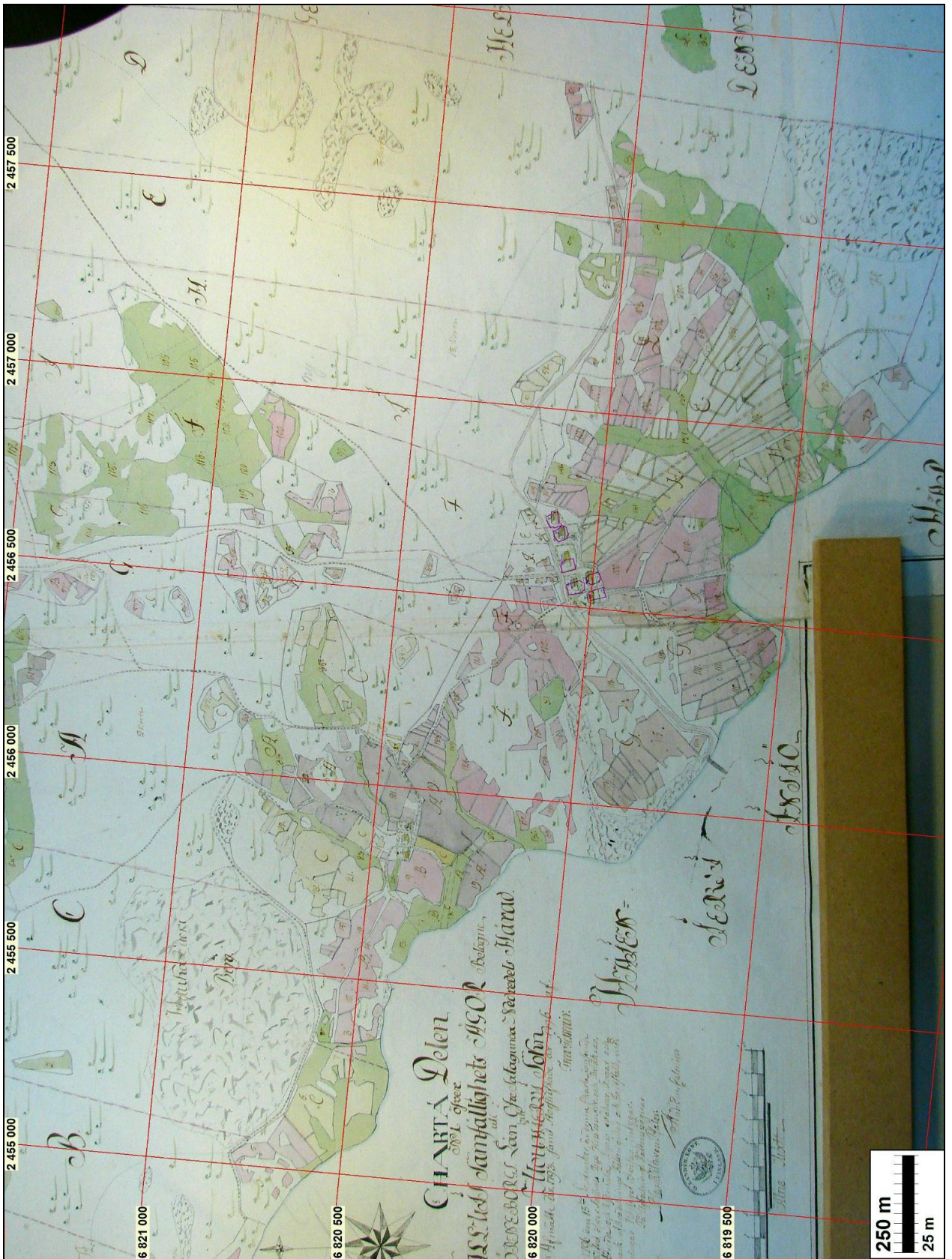
V. 1767 kartan kylätontti punaisella viivalla ja 1793 kartan talotontit sinipunaisella. Muinaisjään-
nösrajaus vihreällä. Havaittu kiukaanraunio = punainen pallo.



Tontin länsiosan pohjoisosaa missä tyhjä vanha talotontti. Kuvattu lounaaseen.



A66 20/1-13, 1767



Koordinaatisto kkj2,

A66 20/1-13, 1793

talotontit 1767 päälle sinipunaisella viivalla.

Salmi keskellä, Ryömälä siitä oikealle n. 600 m.



Heinän peittämä kiukaanraunio tontin länsiosan eteläosassa.



Tontin eheää länsipäätä kuvan alalla talon eteläpuolella. Kuvattu pohjoiseen.



Kylätontin itäpäässä missä pieni rakentamaton ala talon itäpuolella tien varressa.

MOUHIJÄRVI 35 RYÖMÄLÄN KYLÄTONTTI

Mjtunnus:

Rauh.lk: 2

Ajoitus: historiallinen

Laji: asuinpaikka: kylätontti

Koordin: N: 6823 259 E: 296 032 Z: 80

X: 6820 414 Y: 2455 868

P: 6826 122 I: 3296 120

Tutkijat: Jussila & al 2009 inventointi

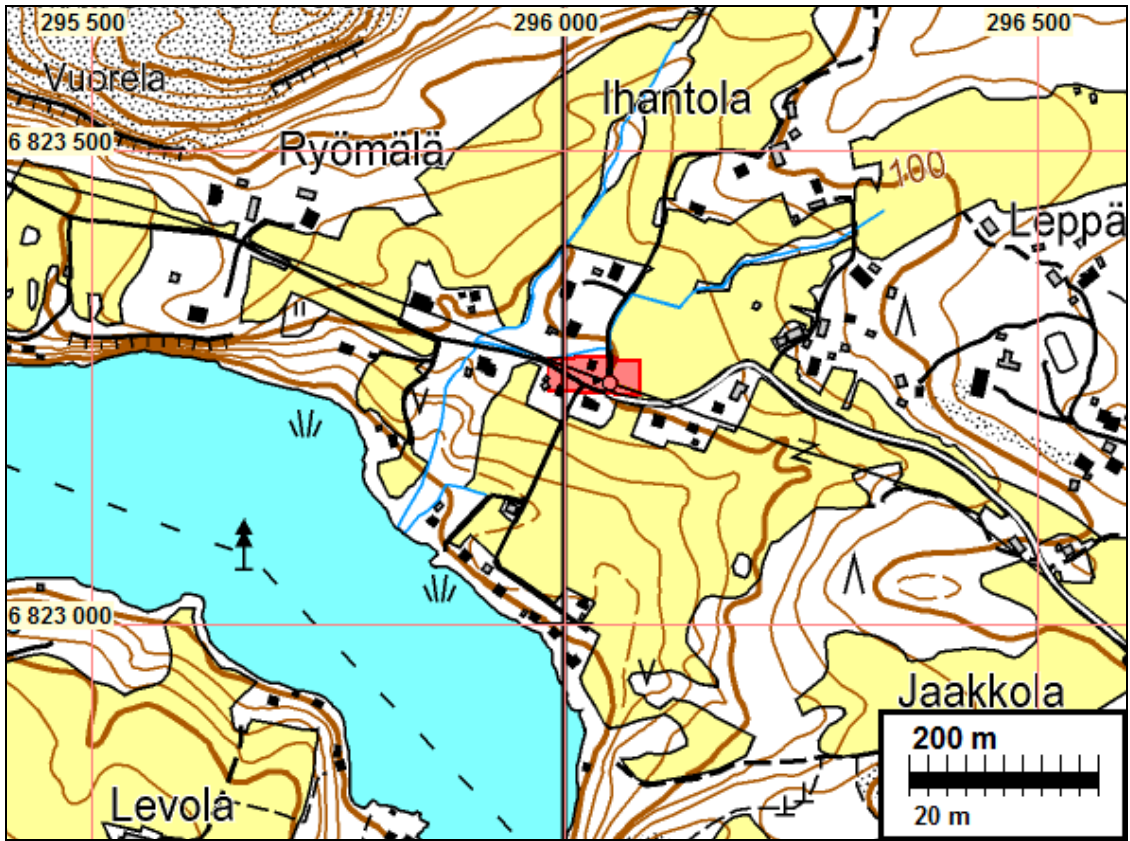
Sijainti: Paikka sijaitsee Mouhijärven kirkosta 7,97 km itään.

Huomiot: Ensimmäinen maininta 1540. Oletettavasti varhaiskeskiaikainen. Vuonna 1540-1644 kylässä viisi taloa, samoin isojakokartalla 1793. Talot Nyppeli (A), Marttila (B), Eskola (C). Muutoin arkeologisesti tuhoutunut mutta itäisin osa tontista, talon A -tontti pellossa ehjänä. Pellossa havaittavissa tiilenmuruja, hiiltä ja tummaa maata - kulttuurikerrosta vielä jäljellä,

Ks. myös isojakokartta Salmin yhteydessä.




Vanhan tontin itäosaa pellossa. Mustaa peltomultaa jossa mm. tiilenpaloja. Kuvattu itään.



1: 2 500





A66 20/1-13, 1793

MOUHIJÄRVI 36 HERMALAN KYLÄTONTTI

Mjtunnus:

Rauh.lk: 2

Ajoitus: historiallinen

Laji: asuinpaikka: kylätontti

Koordini: N: 6823 187 E: 294 191 Z: 74

X: 6820 258 Y: 2454 032

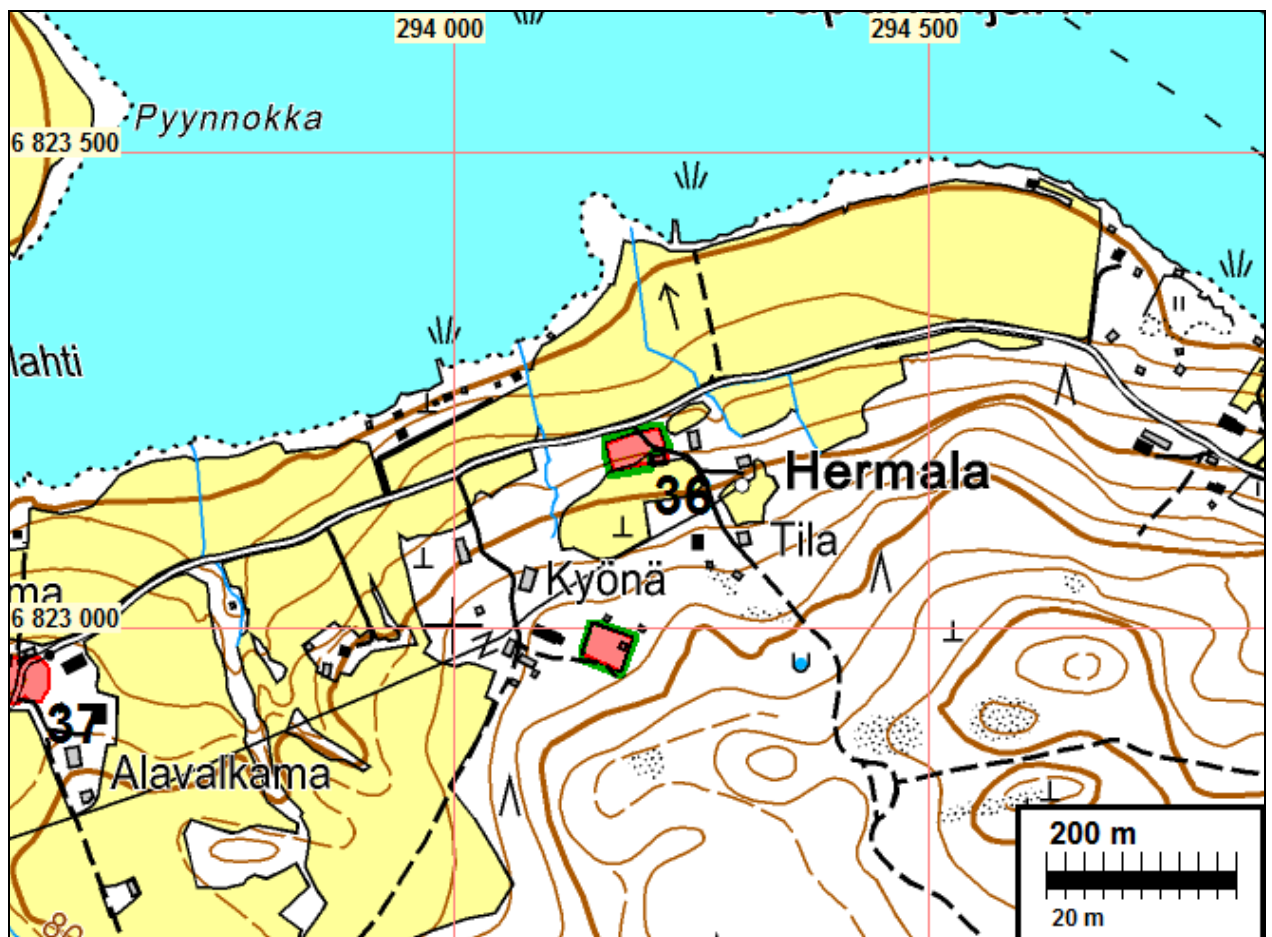
P: 6826 051 I: 3294 278



Tutkijat: Jussila & al 2009 inventointi

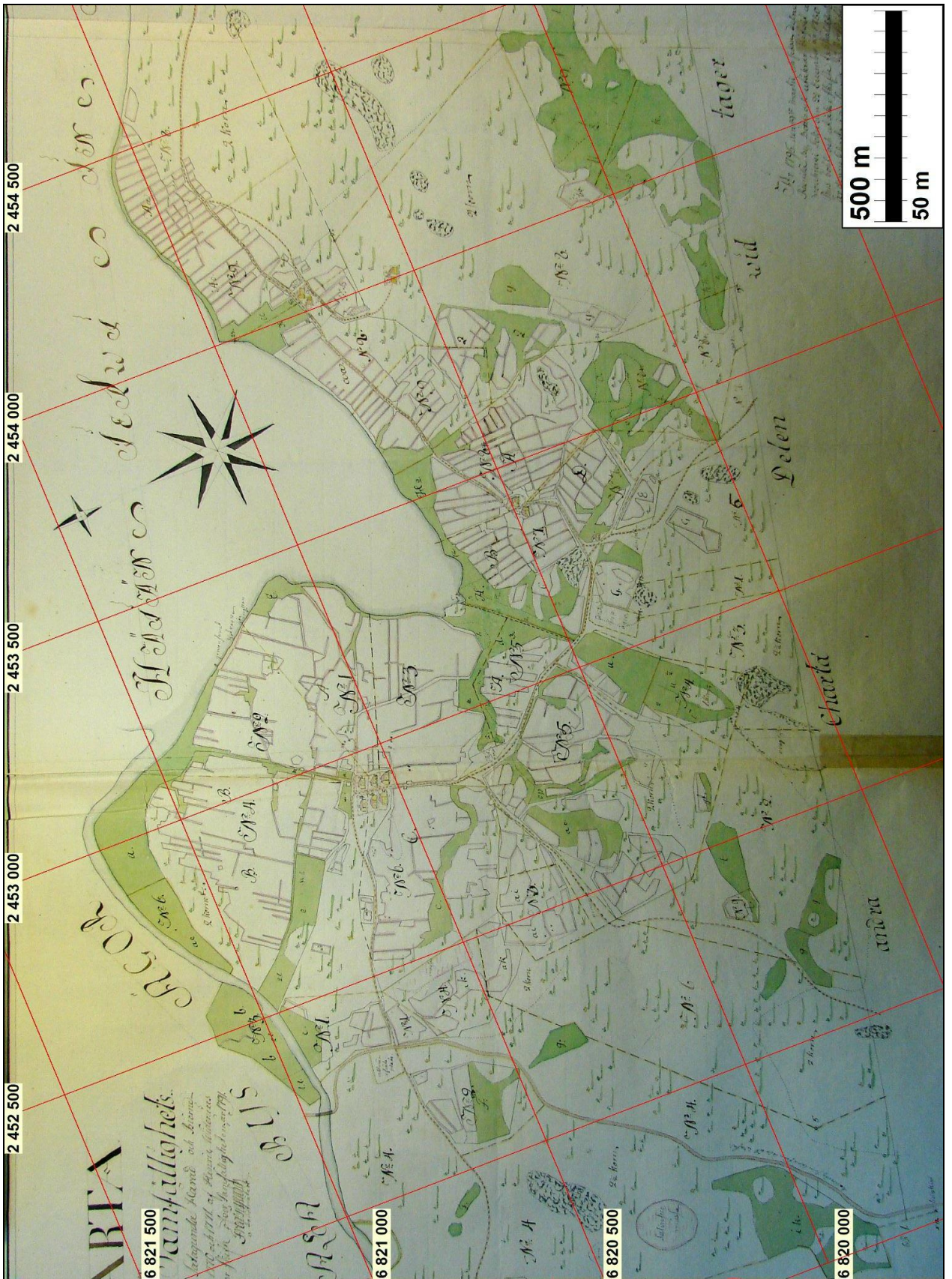
Sijainti: Paikka sijaitsee Mouhijärven kirkosta 6,29 km itään.

Huomiot: Ensimmäinen maininta v. 1540. Oletettavasti varhaiskeskiaikainen. V. 1540-1644 kylässä kaksi taloa. Isojakokartalla 1771 kylätontilla kaksi taloa (molemmat nro 9, Tiila eli Tiila) ja erikseen tontista 200 m etelään kolmas talo, nro 8 Kyönä.

Hermalan kylätontti vaikuttaa arkeologisessa mielessä lähes täysin ehjältä. Tilustie kulkee tontin läpi. Länsipuoli tontista varvikkoa ja heinää kasvavaa, melko kivistä niittyä. Itäpuoli laidunta jossa matalia kumpareita, mahdollisesti kiukaiden jäänteitä. Tontin eteläpuolella oleva Kyönän vaha talotontti on autiona metsän keskellä, lähellä nykyisen Kyönän pihapiiriä (sen itäpuolella). Vanhan tontin ala raivattu pelloksi, sen reunalla pari romahtanutta rakennusta. pelloilta kannettu kivet sen reunoille kasoisiin. Raivatussa pellossa saattaa olla vielä jäljellä vanhaa astutuskerrostumaa.

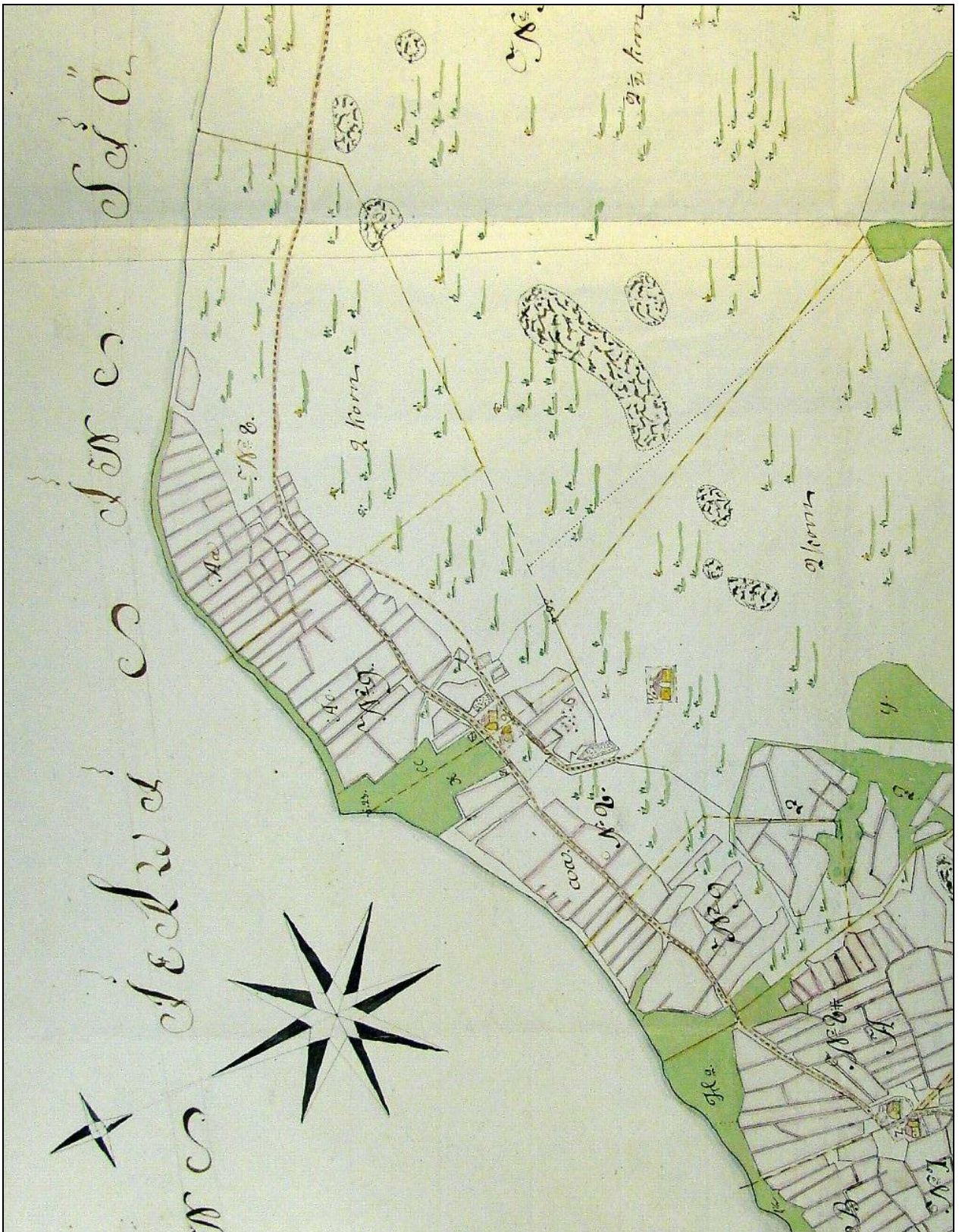






KKJ2 koordinaatit, A66 17/1-6, 1771-92

Hermala vasemmalla (idässä). Keskellä Valkama ja lännessä Reinilä.



A66 1771-6, 1771-9

Hermala keskellä, vas. laidassa Valkama.



Kyönän vanha talotontti kuvan etualalla. Kuvattu itään tontin länsilaidalta.



Tilan tonttia tien molemmin puolin. Kuvattu luoteeseen.



Tilan tontin pääosa tilustien länsipuolella. Kuvattu länteen.

MOUHIJÄRVI 37 VALKAMAN KYLÄTONTTI

Mjtunnus:

Rauh.lk: 2

Ajoitus: historiallinen

Laji: asuinpaikka: kylätontti

Koordin: N: 6822 948 E: 293 551 Z: 79

X: 6819 990 Y: 2453 404

P: 6825 812 I: 3293 638

Tutkijat: Jussila & al 2009 inventointi


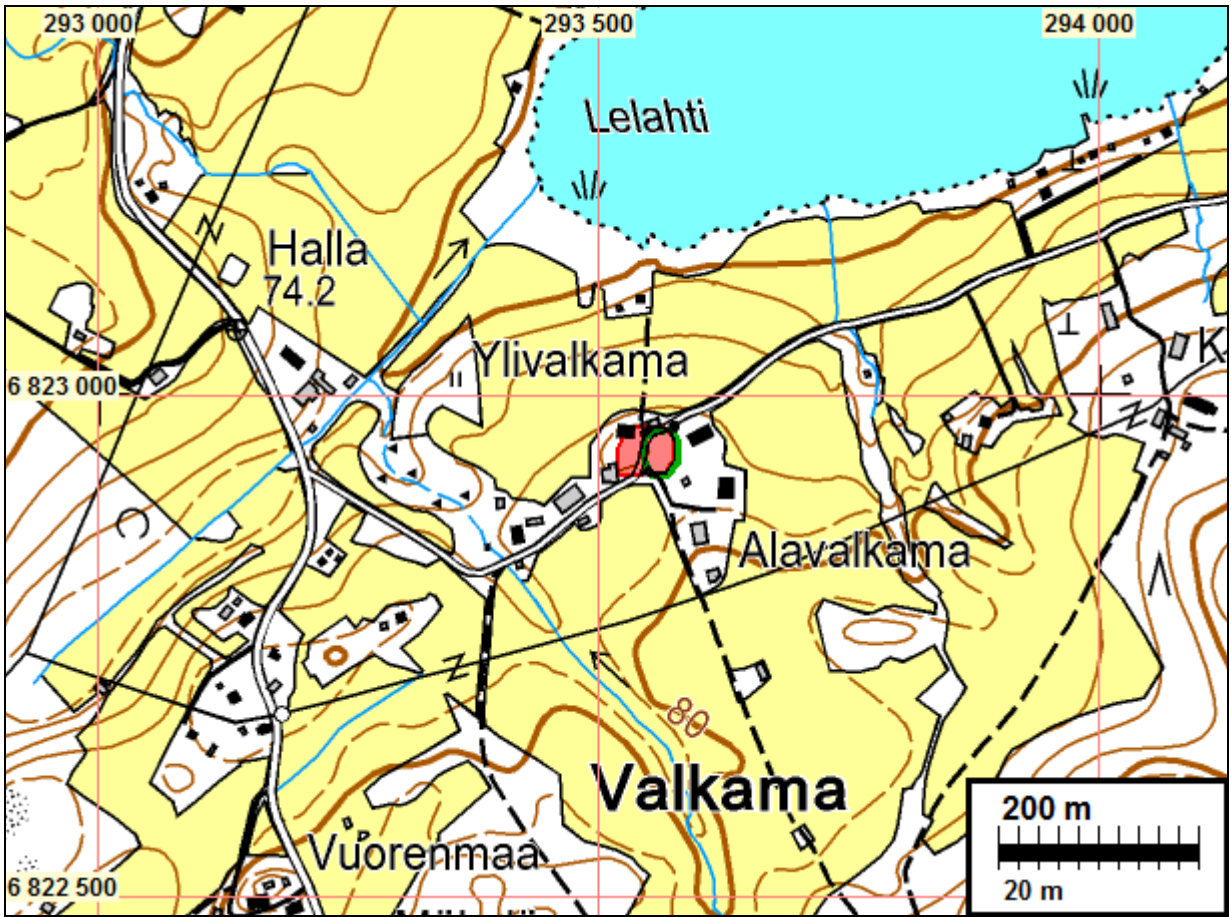
Sijainti: Paikka sijaitsee Mouhijärven kirkosta 5,83 km kaakkoon.

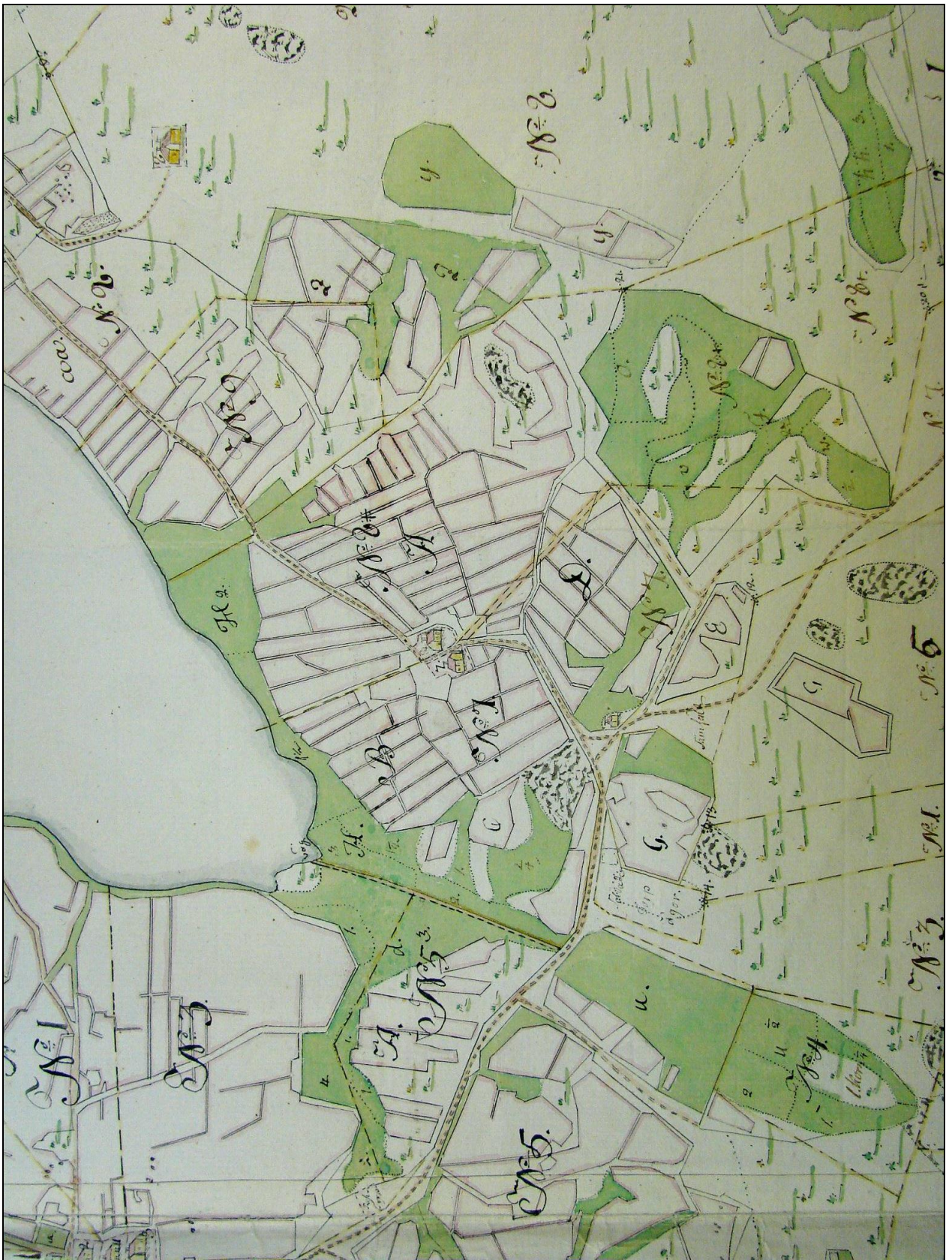
Huomiot: Hermalan tytärkylä. Ensimmäinen maininta 1558. Oletettavasti myöhäiskeskiaikainen. 1558-1644 kylässä yksi talo, Valkama. Isojakokartalla 1771 tontilla kaksi taloa Valkama 1 ja 2.

Tontin halki kulkee kylätie. Länsipuoli tontista tasattua ja rakennettua pihamaata, Itäpuoli vaikuttaa osin tasatulta - nurmikko osin heinää kasvavaa. Paikalla saattaa tontin itäosassa olla maaperässä jäljellä vanhaa asutuskerrostumaa.



Valkaman tontin ehjää itäosaa tien mutkan takana. Kuvattu pohjoiseen.





A66 17/1-6, 1771-9

MOUHIJÄRVI 38 REINILÄN KYLÄTONTTI

Mjtunnus:

Rauh.lk: 2

Ajoitus: historiallinen

Laji: asuinpaikka: kylätontti

Koordin: N: 6823 517 E: 293 045 Z: 84

X: 6820 534 Y: 2452 873

P: 6826 380 I: 3293 132

Tutkijat: Jussila & al 2009 inventointi

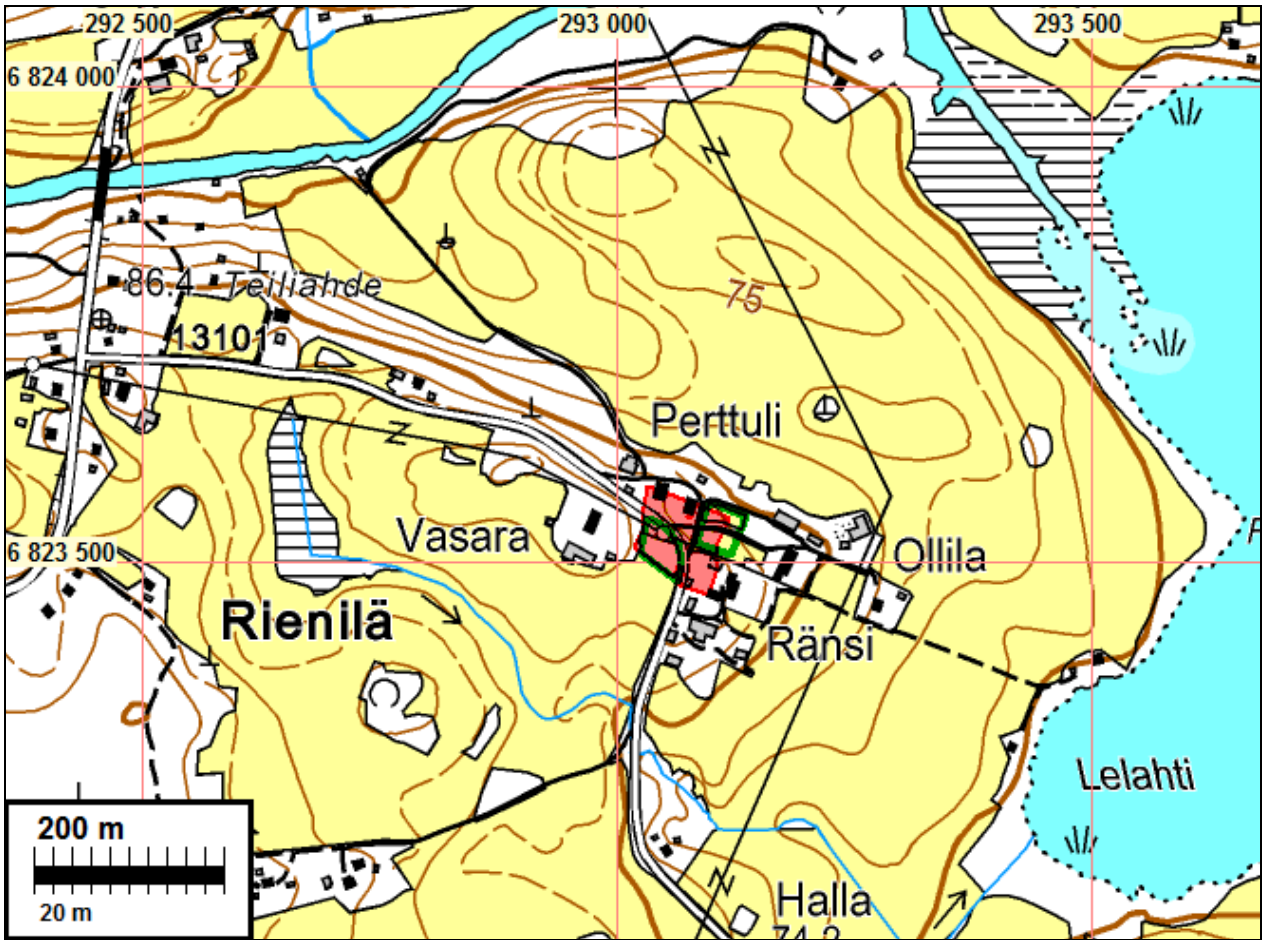
Sijainti: Paikka sijaitsee Mouhijärven kirkosta 5,11 km kaakkoon.

Huomiot: Ensimmäinen maininta 1540. Todennäköisesti myöhäiskeskiaikainen. Vuonna 1540 kylässä 9 taloa, 1571 8 taloa ja 1644 taloja 6. Isojakokartalla 1771 kuuden talon tiivis tontti: 1. Py, 2. Sirkka, 3. Ränsi, 4. Pertuli, 5. Lin...voiri, 6. Vasara.

Tontin lounaisosan halki kulkee kylätie. Tontin luoteisosa on rakennettua pihamaata, samoin kaakkoisosa. Tien lounaispuolella peltoa jossa todennäköisesti voi olla jäljellä vanhaa asutuskerrostumaa. Tontin koillisosa peltoa - peltotien itäpuolella samoin oletettavasti jäljellä maaperässä vanhaa asutuskerrostumaa.

Ks. kohde [Reinilän teilipaikka](#).

Reinilän kylätontin autoitunutta lounaisosaa pellossa. Kuvattu länteen.





A66 17/1-6, 1771-9

MOUHIJÄRVI 39 TUPURLAN KYLÄTONTTI

Mjtunnus:

Rauh.lk: 2

Ajoitus: historiallinen

Laji: asuinpaikka: kylätontti

Koordin: N: 6824 399 E: 293 710 Z: 72

X: 6821 446 Y: 2453 496

P: 6827 263 I: 3293 797

Tutkijat: Jussila & al 2009 inventointi

Sijainti: Paikka sijaitsee Mouhijärven kirkosta 5,42 km itään.

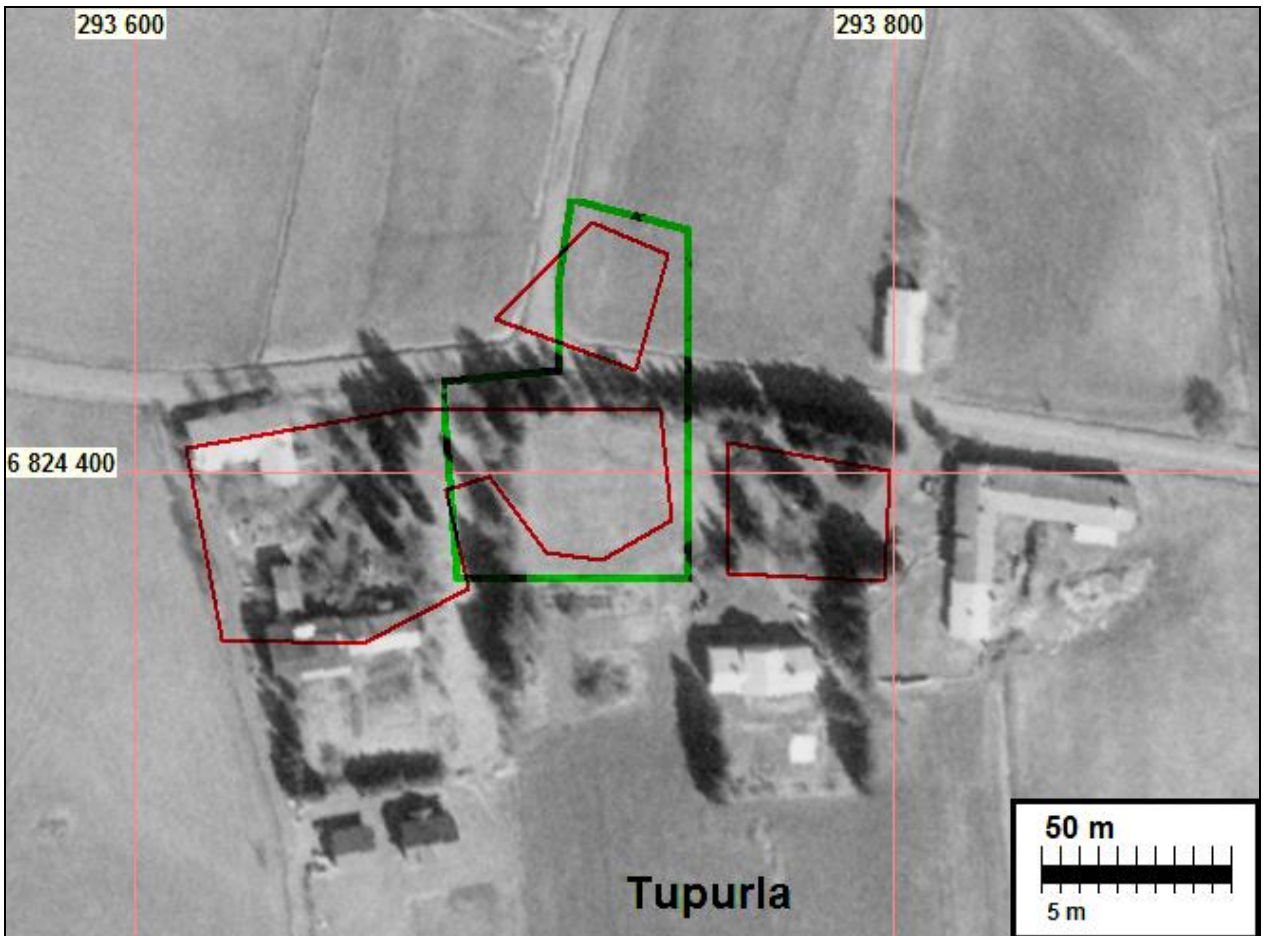
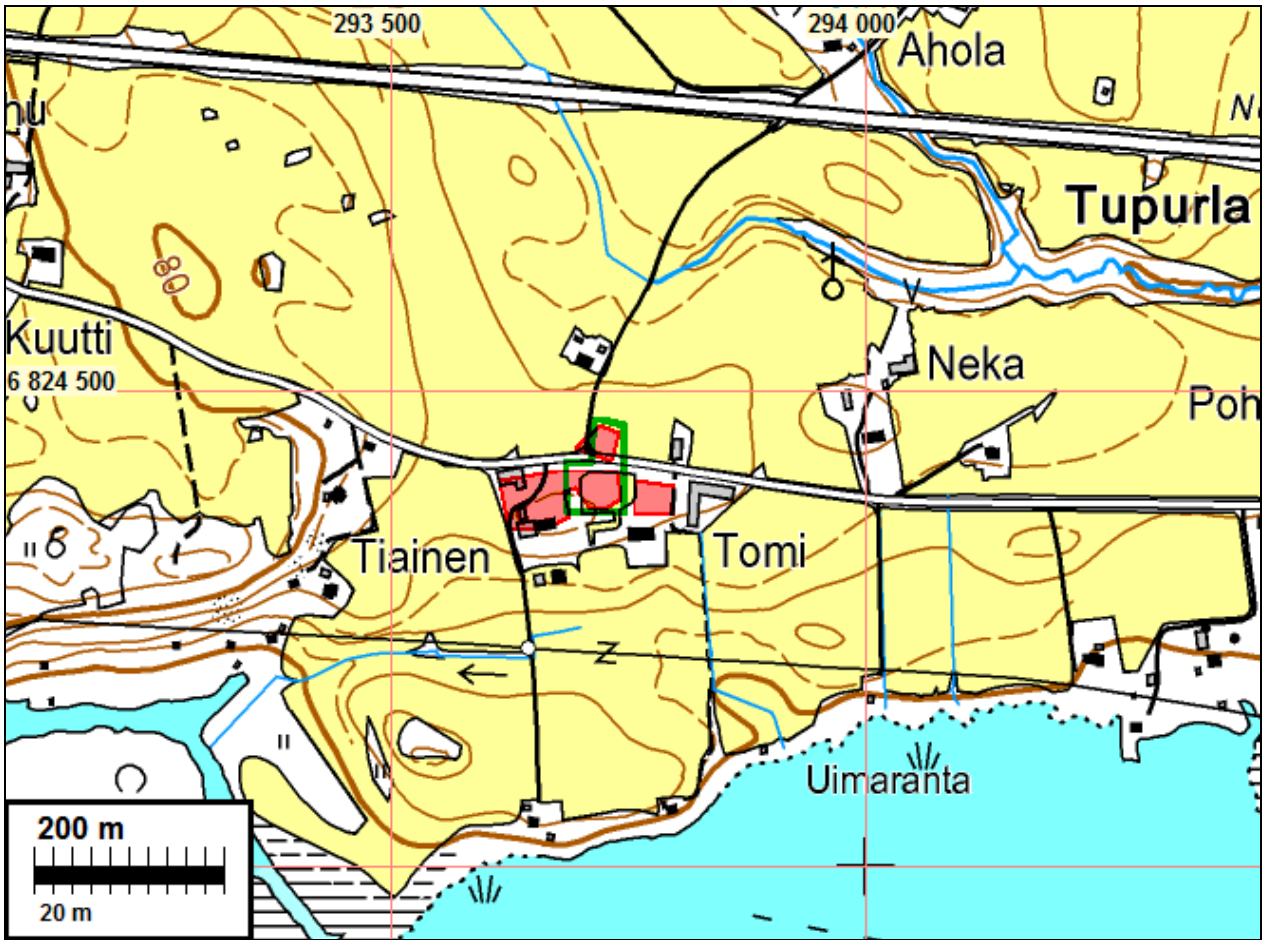
Huomiot: Ensimmäinen maininta v. 1540. Oletettavasti varhaiskeskiaikainen. Vuonna 1540 ja 1571 kylässä kolme taloa ja 1644 neljä taloa. Isojakokartalla 1781 neljä taloa: 1. Noka (tien pohjoispuolella), 2. Tommi, 3. Tiainen, 4. Pertala.

Tontit 1 ja 2 vaikuttavat arkeologisessa mielessä säilyneiltä. Peltoa. Tontin 2 ja 3 välillä metsikössä ja länsipuolella olevan talon pihamaan itäreunalla on lohkotuista kivistä tehty perustus ja sen koillisnurkassa kiukaan jäännös. Perustuksen koko on 7 x 4 m ja kiuas 3 x 2,5 m ja n. 0,6 m korkea. Perustuksen sisällä tiilenmuruja ja noki-maata. Perustuksista 7 m etelään on alunperin säännöllisistä lohkokivistä holvattu maakellari, jonka katto on myöhemmin vahvistettu/uusittu betonilla. Kellarin koko n. 4 x 3 m.

Perustusten koordinaatit: N 6824386 E 293695, x 6821433 y 2453482, p 6827250 i 3293782. Kellarin koordinaatit: N 6824379 E 293697, x 6821426 y 2453484, p 6827243 i 3293784.



Kylätontin ehjää keskiosaa. Kuvattu etelään.





A66 5/1-31, 1781



Tupurla: Rakennuksen perusta.

MOUHIJÄRVI 40 HÄIJÄN KYLÄTONTTI

Mjtunnus:

Rauh.lk: 2

Ajoitus: historiallinen

Laji: asuinpaikka: kylätontti

Koordin: N: 6824 638 E: 293 028 Z: 85

X: 6821 654 Y: 2452 804

P: 6827 503 I: 3293 115

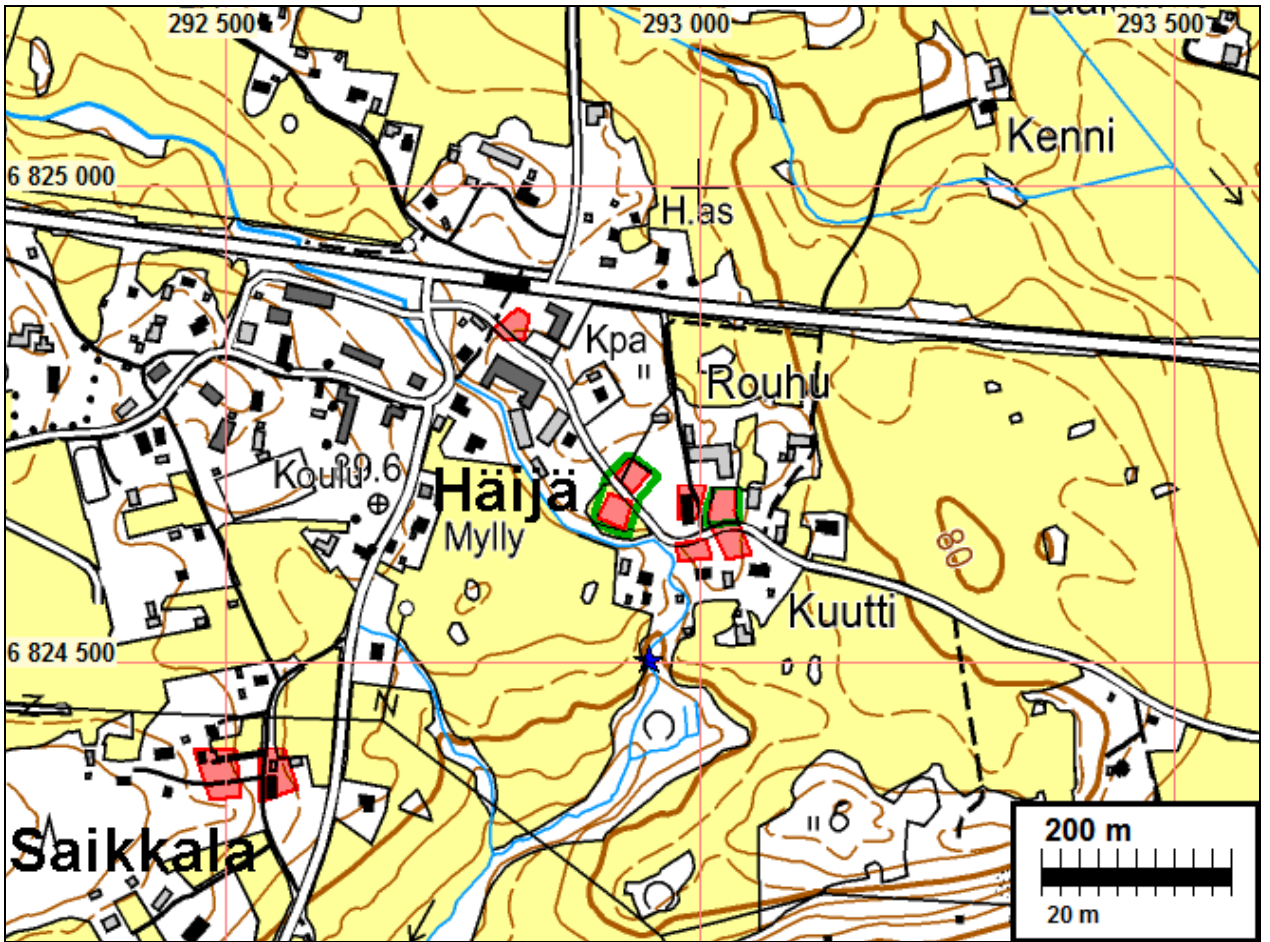
Tutkijat: Jussila & al 2009 inventointi

Sijainti: Paikka sijaitsee Mouhijärven kirkosta 4,70 km itään.

Huomiot: Ensimmäinen maininta 1540. Oletettavasti varhaiskeskiaikainen. Vuonna 1540 ja 1571 kylässä kuusi taloa ja v. 1644 viisi taloa. Isojakokartalla 1794 kuusi taloa: 5 ja 6. Sarkki, 7 Konkka, 8. Rouhu, 9. Kuutti, 10. Seppä, 11 litu. Lisäksi 200 m kylätontin luoteispuolella sotilastorppa.

Tontilla 2 edelleen rakennus, tontit 5, 6 ja 9 tien eteläpuolella ovat tasattua ja rakennettua pihamaata. Tontti 7, kylätontin itäpäässä, tien pohjoispuolella vaikuttaa arkeologisessa mielessä ehjältä: vadelmaa kasvavaa pihajoutomaata jossa peruskiviltä vaikuttavia kiviä ja matalia kumpareita, mahd. kiukaan jäänteitä. Kylätontin länsiosa (10 ja 11) tien molemmin puolin vaikuttaa myös säilyneeltä: pohjoispuolella (10) heinää ja mahd. kiukaan jääne, eteläpuolella peltoa. Torpanpaikka ei ole mui-naisjäännös.

Runsas 100 m kylätontista etelään on isojakokartalle 1794 merkitty purolaaksoon mylly. Siitä ei enää maastossa mitään jälkiä.





KKJ2 koordinaatit, A66 5/1-31, 1781

Keskellä hieman vas. Häijä, oikealla Tupurla, Vas. alhaalla Saikkala.
Laajempi ote kartasta seur. sivulla.



A66 5/1-31, 1781



tontit 10 ja 11 tien molemmin puolin, toinen pellossa. Kuvattu luoteeseen. Alla tien pohjoispuolista autiota tonttia.



Tien takana arkeologisesti eheä kylätontin koillisosa, tontti 7

MOUHIJÄRVI 41 SAIKKALAN KYLÄTONTTI

Mjtunnus:

Rauh.lk: 2

Ajoitus: historiallinen

Laji: asuinpaikka: kylätontti

Koordin: N: 6824 383 E: 292 496 Z: 90

X: 6821 374 Y: 2452 284

P: 6827 247 I: 3292 582

Tutkijat: Jussila & al 2009 inventointi

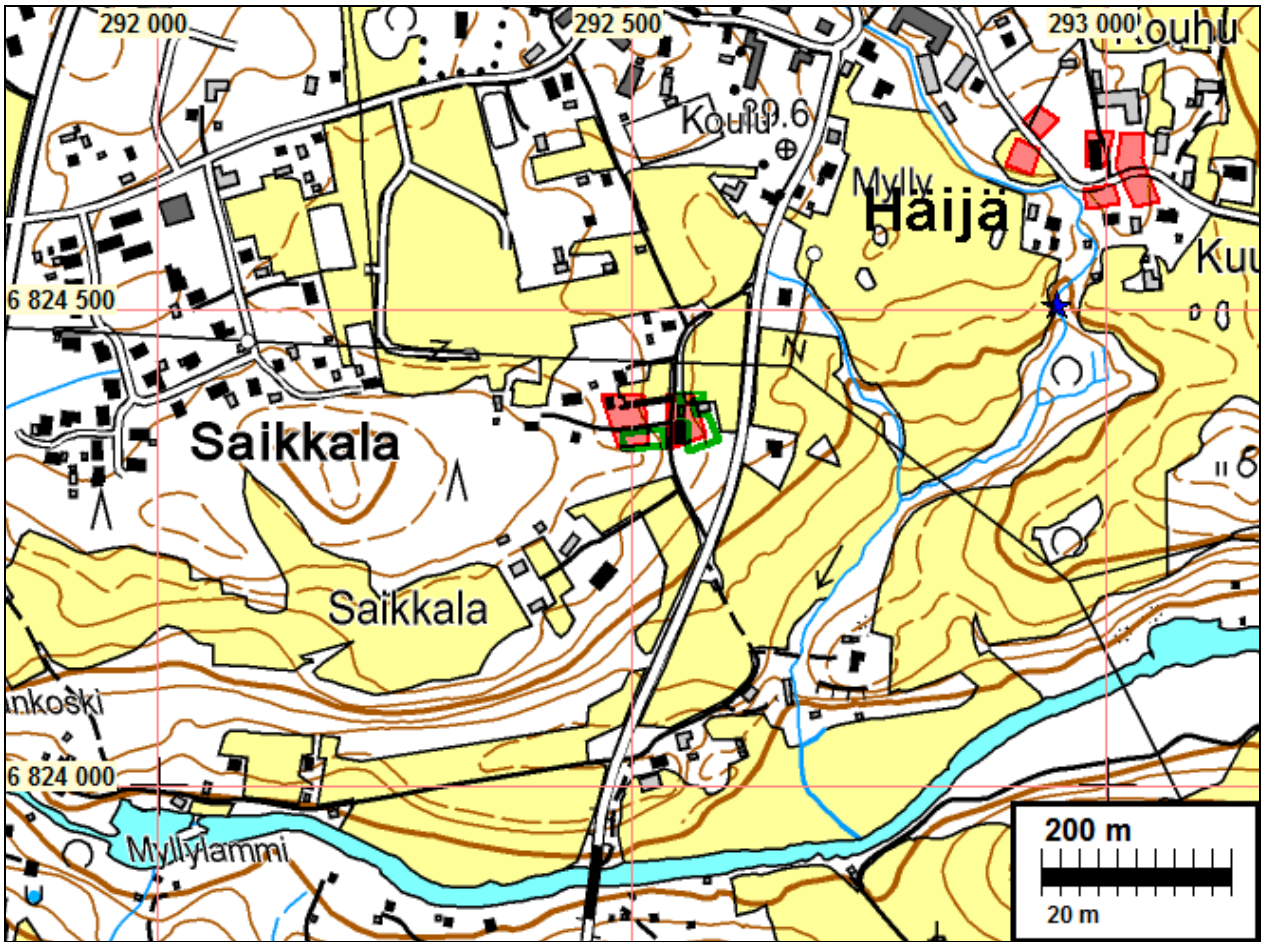
Sijainti: Paikka sijaitsee Mouhijärven kirkosta 4,26 km itään.

Huomiot: Ensimmäinen maininta v. 1544. Todennäköisesti myöhäiskeskiaikainen. V. 1544-1644 kylässä kaksi taloa ja isojakokartalla 1781 kaksi taloa: tien itäpuolella nro 12 Saikka, länsipuolella nro 13 Huida eli Esko.

Tien itäpuolella tontilla 13 on pihatien pohjoispuolella autonkorjauspaikka rasva-monttuineen, alue on muutoinkin tasattu ja myllätty arkeologiselta näkökulmalta. Pihatien eteläpuolella saattaa olla jäljellä metsikössä vanhoja kerrostumia. Tien itäpuolella, tontilla 123 on vanha, hylätty talo jonka ympärillä tasoittamaton ja luonnontilaiselta vaikuttava pihamaa.



Arkeologisesti eheää, autoitunutta kylätontin länsiosan eteläosaa. Kuvattu etelään.





Saikkala: Eheää tien itäpuolista tontin osaa.

MOUHIJÄRVI 42 LAMPISEN KYLÄTONTTI

Mjtunnus:

Rauh.lk: 2

Ajoitus: historiallinen

Laji: asuinpaikka: kylätontti

Koordin: N: 6823 557 E: 290 936 Z: 91

X: 6820 478 Y: 2450 764


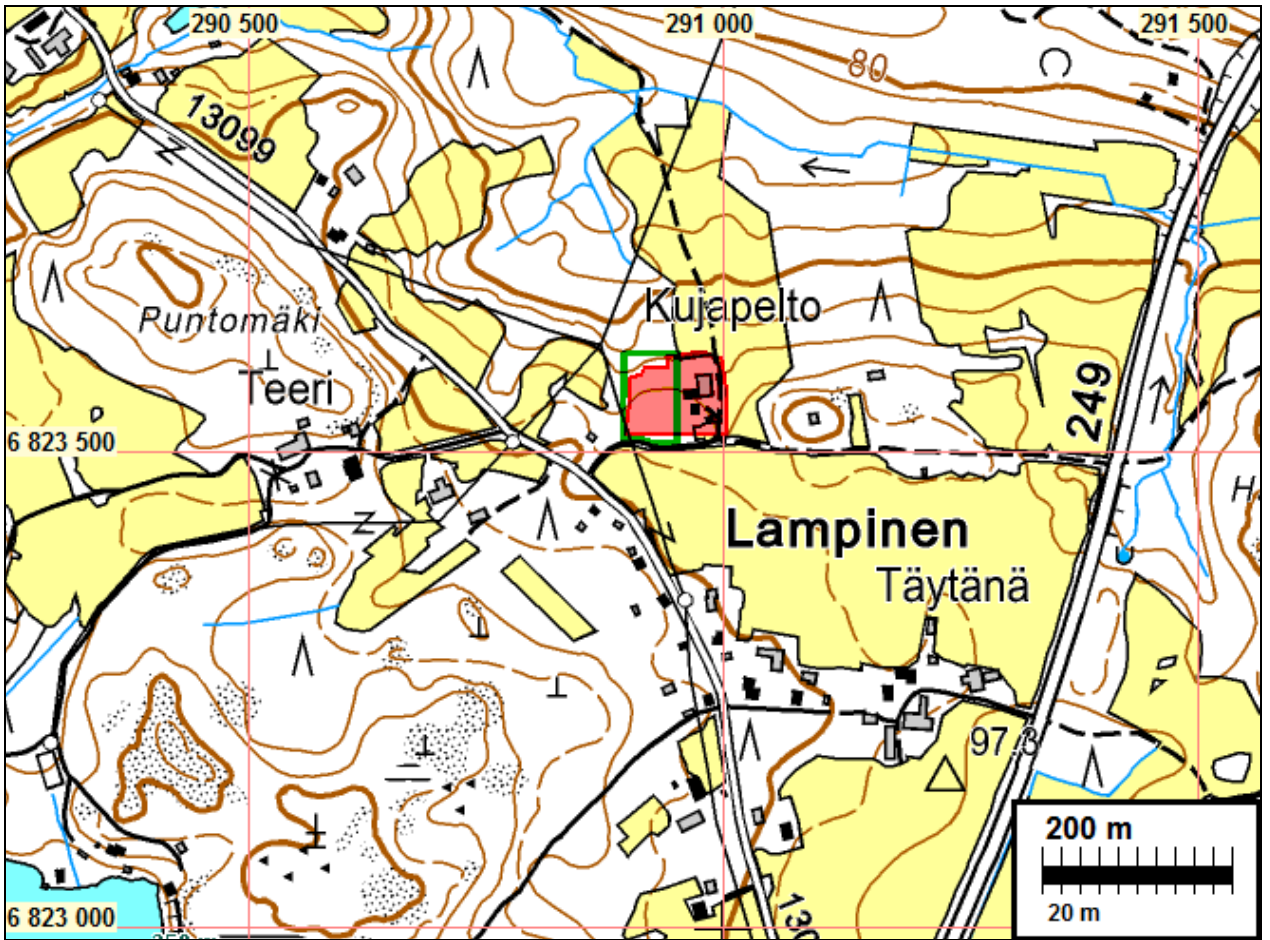
P: 6826 421 I: 3291 022

Tutkijat: Jussila & al 2009 inventointi

Sijainti: Paikka sijaitsee Mouhijärven kirkosta 3,34 km kaakkoon.

Huomiot: Ensimmäinen maininta 1540. Oletettavasti myöhäiskeskiaikainen. Vuonna 1540 ja 1571 kylässä 7 taloa ja v. 1644 kahdeksan. Isojakokartalla v. 1785 kuusi taloa: A Kyrölä, B Terri (Theri), C Hakala, D Täytänen, E Toikko, F Penttilä.

Kylätontin itäosa jossa neljän talon tontit on rakennettua ja tasattua pihamaata. Län-siosa, missä talot A ja B, on peltoa ja niittyä. Se on arkeologin kannalta ehjältä vaikuttavaa maastoa, jossa ei maanpäälle näkyviä rakenteita.





A66 10/1-4, 1785



A66 10/1-4, 1785, Lampinen



Kylätontin autiota länsiosaa. Taustalla Kujapellon talo. Kuvattu itään.

MOUHIJÄRVI 43 TIISALAN KYLÄTONTTI

Mjtunnus:

Rauh.lk: 2

Ajoitus: historiallinen

Laji: asuinpaikka: kylätontti

Koordin: N: 6825 354 E: 290 090 Z: 96

X: 6822 234 Y: 2449 836


P: 6828 219 I: 3290 175

Tutkijat: Jussila & al 2009 inventointi

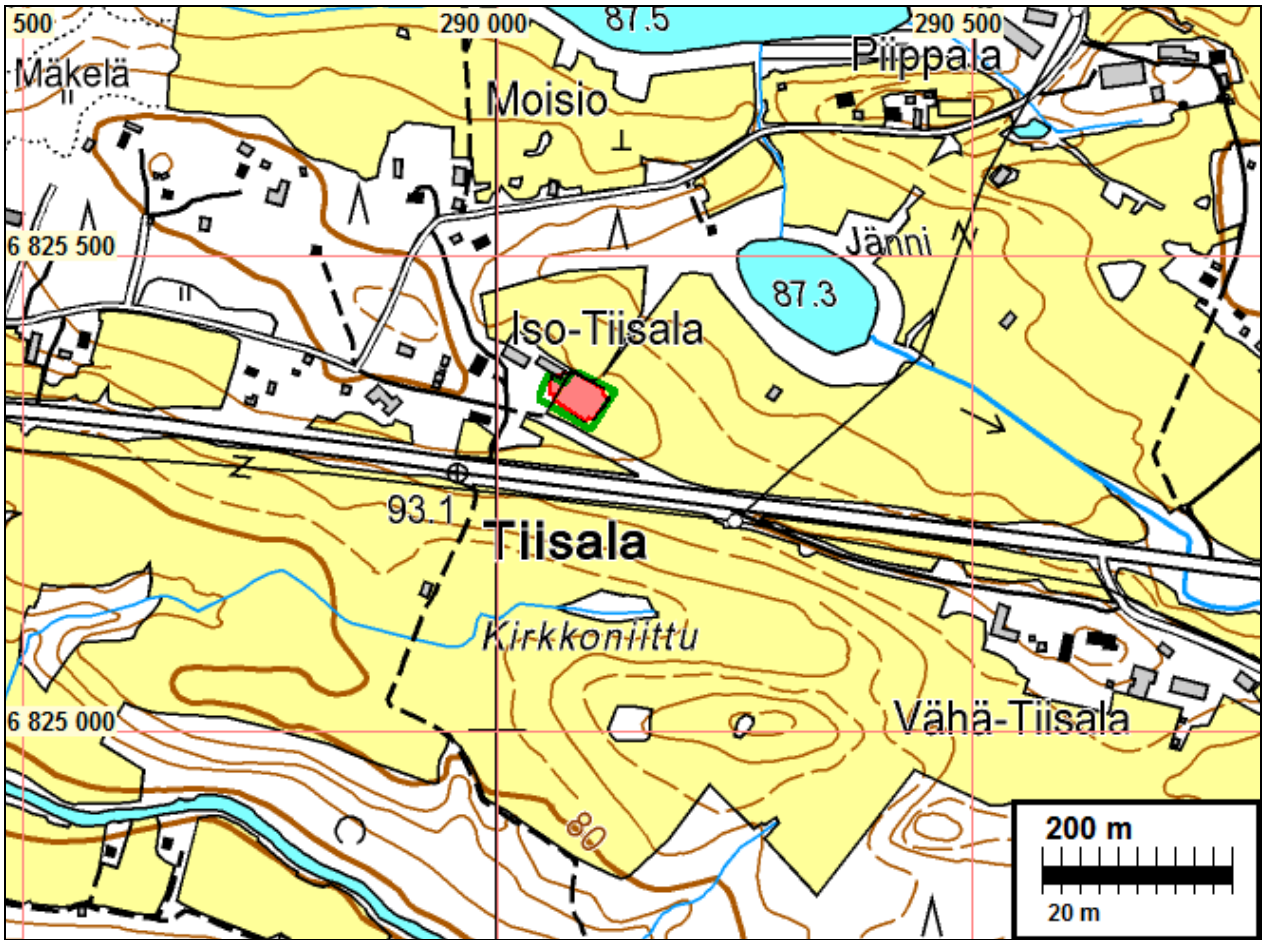
Sijainti: Paikka sijaitsee Mouhijärven kirkosta 1,67 km itään.

Huomiot: Ensimmäinen maininta v. 1540. Oletettavasti myöhäiskeksiaikainen. Vuonna 1540-1571 kylässä viisi taloa. 1600 luvulla (1644 mennessä) kylä ratsutilaksi ja yksi talo. Rajaus isojakokartan 1781 perusteella.

Tiisalan Ratsutilan vanha tontti (mahdollisesti myös vanha kylätontti) suurimmaksi osaksi arkeologin näkökulmasta ehjä, autoitunut nykyisessä pellossa, osin pellon länsipuolella niityllä.



A66 5/1-31, 1781





A66 5/1-31, 1781

MOUHIJÄRVI 44 MUSTIANOJAN KYLÄTONTTI

Mjtunnus:

Rauh.lk: 2

Ajoitus: historiallinen

Laji: asuinpaikka: kylätontti

Koordin: N: 6825 576 E: 288 923 Z: 90

X: 6822 402 Y: 2448 660

P: 6828 441 I: 3289 008

Tutkijat: Jussila & al 2009 inventointi

Sijainti: Paikka sijaitsee Mouhijärven kirkosta 0,50 km kaakkoon.

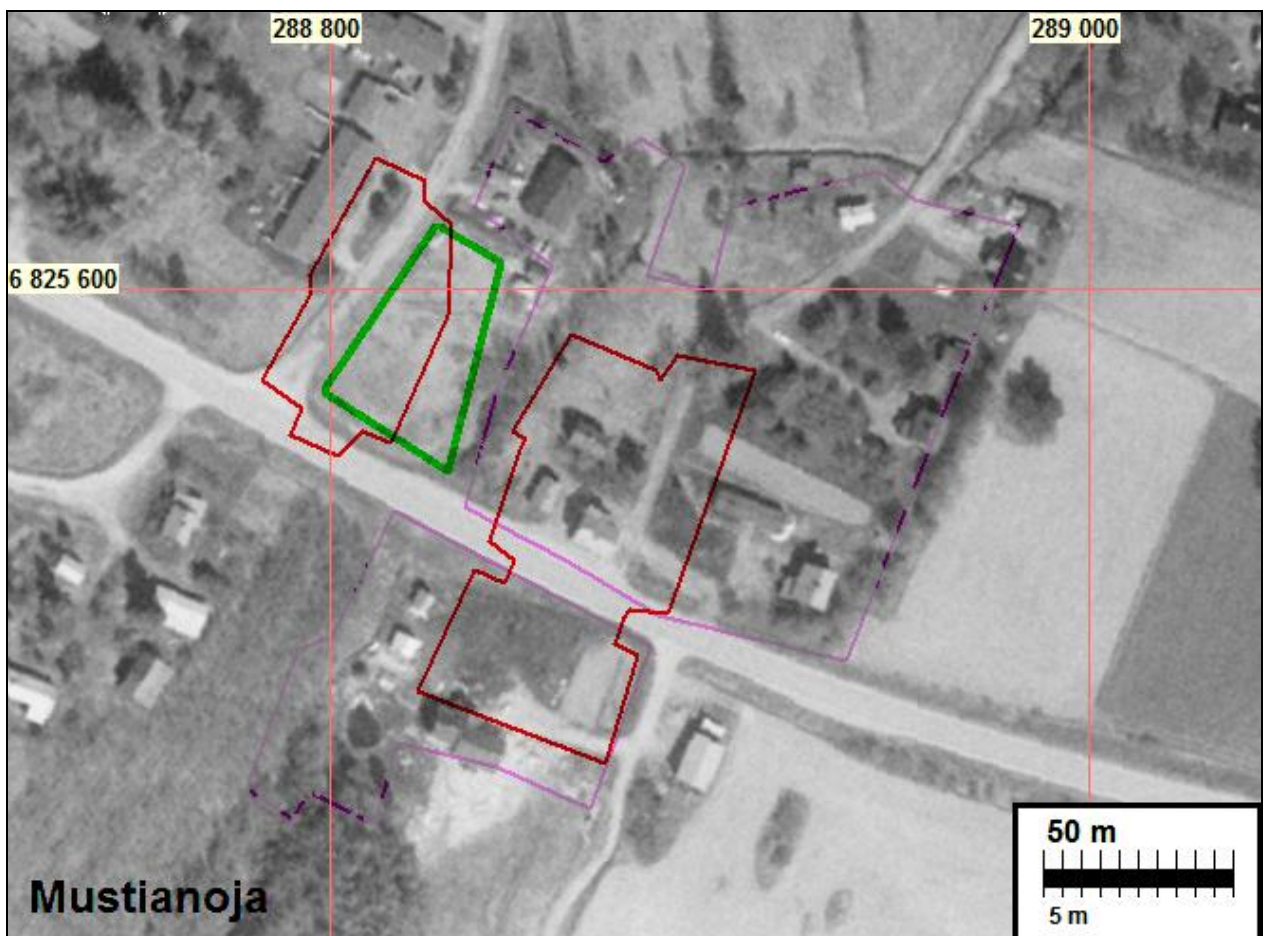
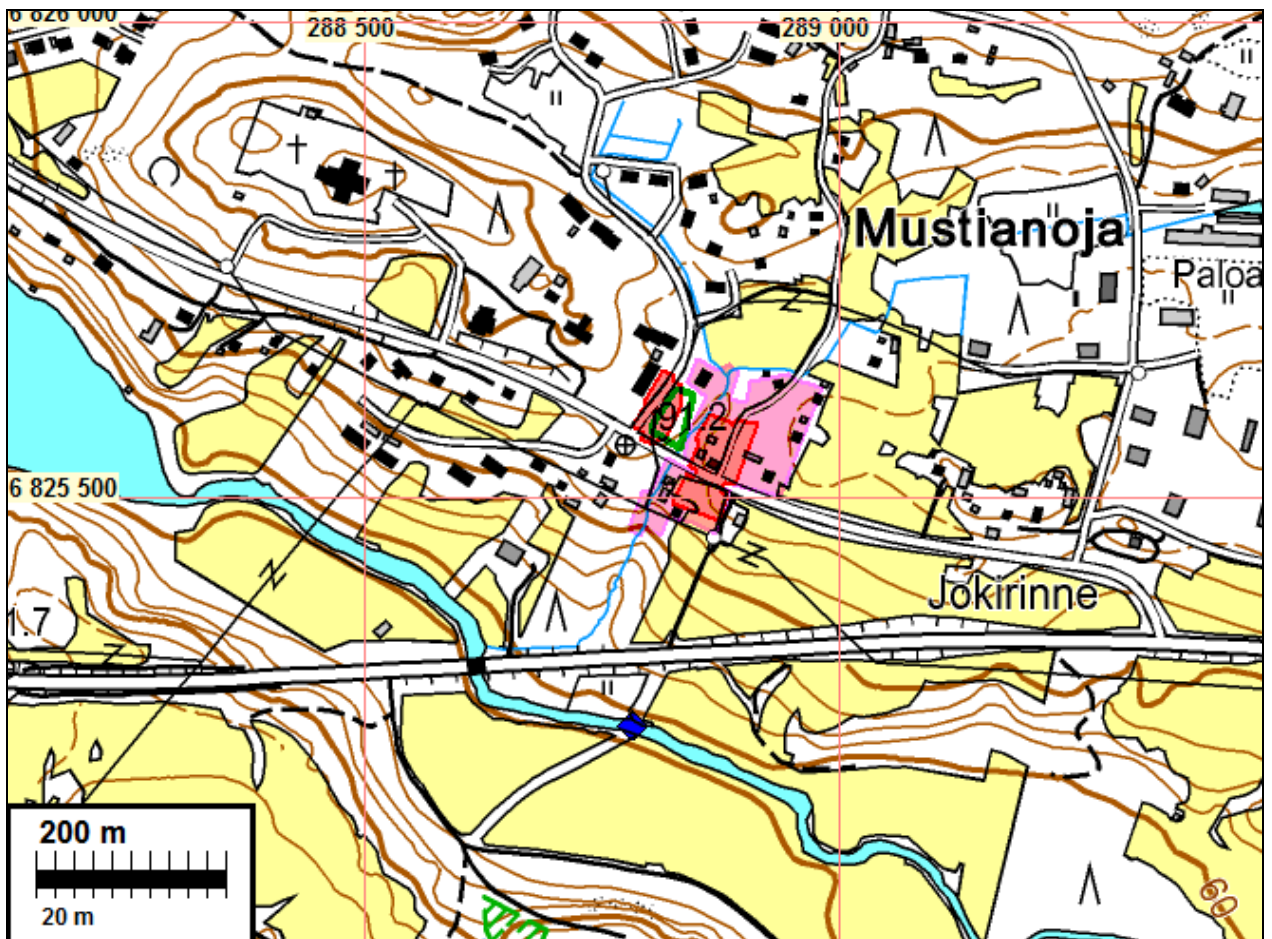
Huomiot: Ensimmäinen maininta v. 1477. Kylä oletettavasti myöhäiskeskiaikainen. Vuonna 1540 ja 1571 kylässä 8 taloa ja v. 1644 yhdeksän. Isojakokartalla 1766 ja 1782 kahdeksan taloa (numerot 1783 kartalta): 15 Kyppö, 16 Pynnäri, 17 Liuha, 18 Kapalo, 19 Juntu, 20 Vääpelin virkatalo. Yhtenäisen tontin länsipuolella, puron länsipuolella on nro 21 Pappila.

Puron itäpuolinen, yhtenäinen kylätontti vaikuttaa suurimmalta osin olevan rakennettua ja pihamaata. Tien eteläpuolella mm. vanhaa koivumetsitettyä peltoa. Pappilan tontti on arkeologin kannalta autoitunut ja ehjältä vaikuttava, Muinaisjäänös tien ja puron välillä. 1863 kartalle ei pappilaa ole merkitty, mutta kyseessä on Mustianojan tontti- jättiluskartta eikä siinä välttämättä Pappilaa ole merkitty. Isojakokartan paikannus ehkä hieman (max. 10 m) liian lännessä.

1644 kartan kylätontti vaikuttaa silmänvaraisesti tutkittuna olevan jokseenkin täsmälleen sama kuin 1766 isojakokartalla.



a1 383, 1644.



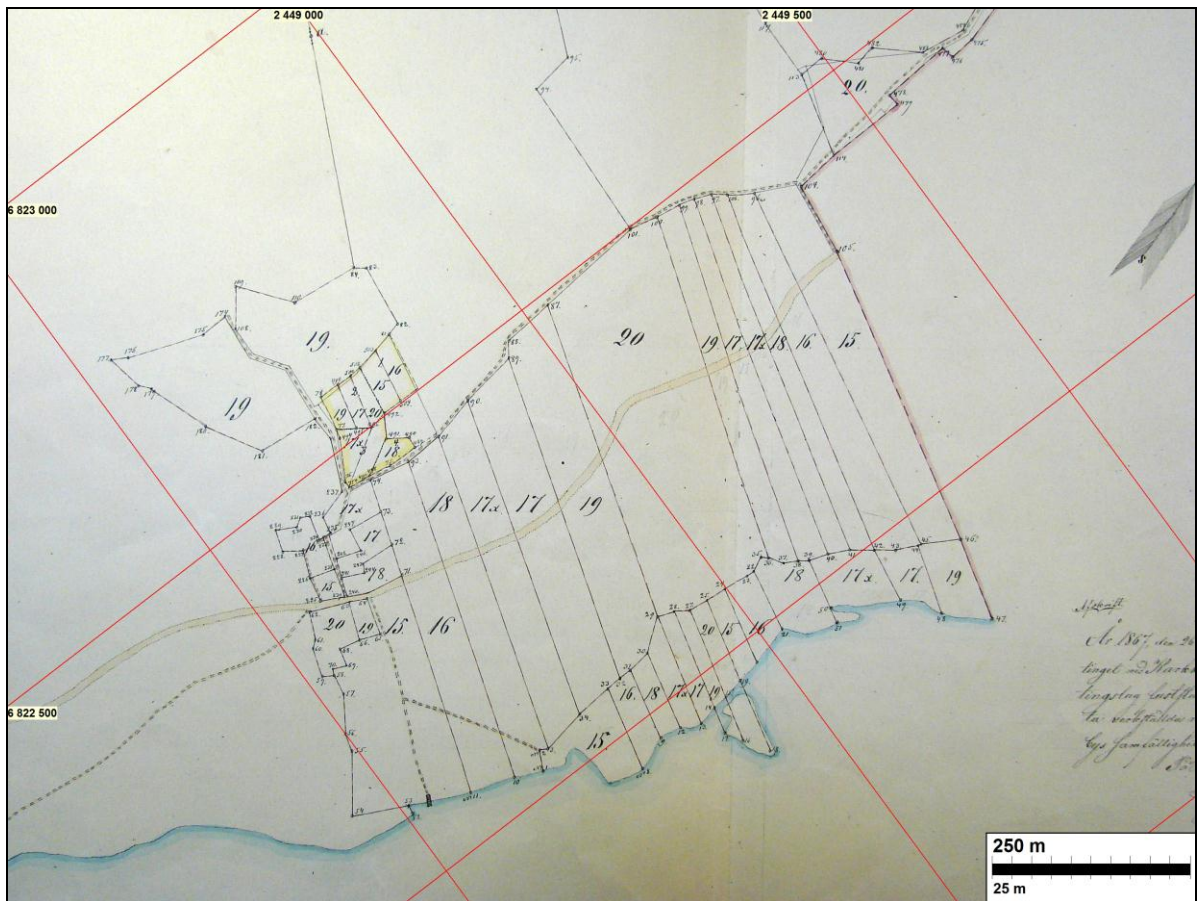
Punaisella Mustianojan tontti 1766 (ja 1781), sinipunaisella 1865. Muinaisjännösosa vihr.



A66 13/1-17, 1766-



A66 5 / n. 1781



KKJ-koordinaatit.

A66 13/1-17, E Wigren 1865.

MOUHIJÄRVI 45 IIROLAN KYLÄTONTTI

Mjtnunnus:

Rauh.lk: 2

Ajoitus: historiallinen

Laji: asuinpaikka: kylätontti

Koordini: N: 6825 015 E: 287 984 Z: 95

X: 6821 798 Y: 2447 748

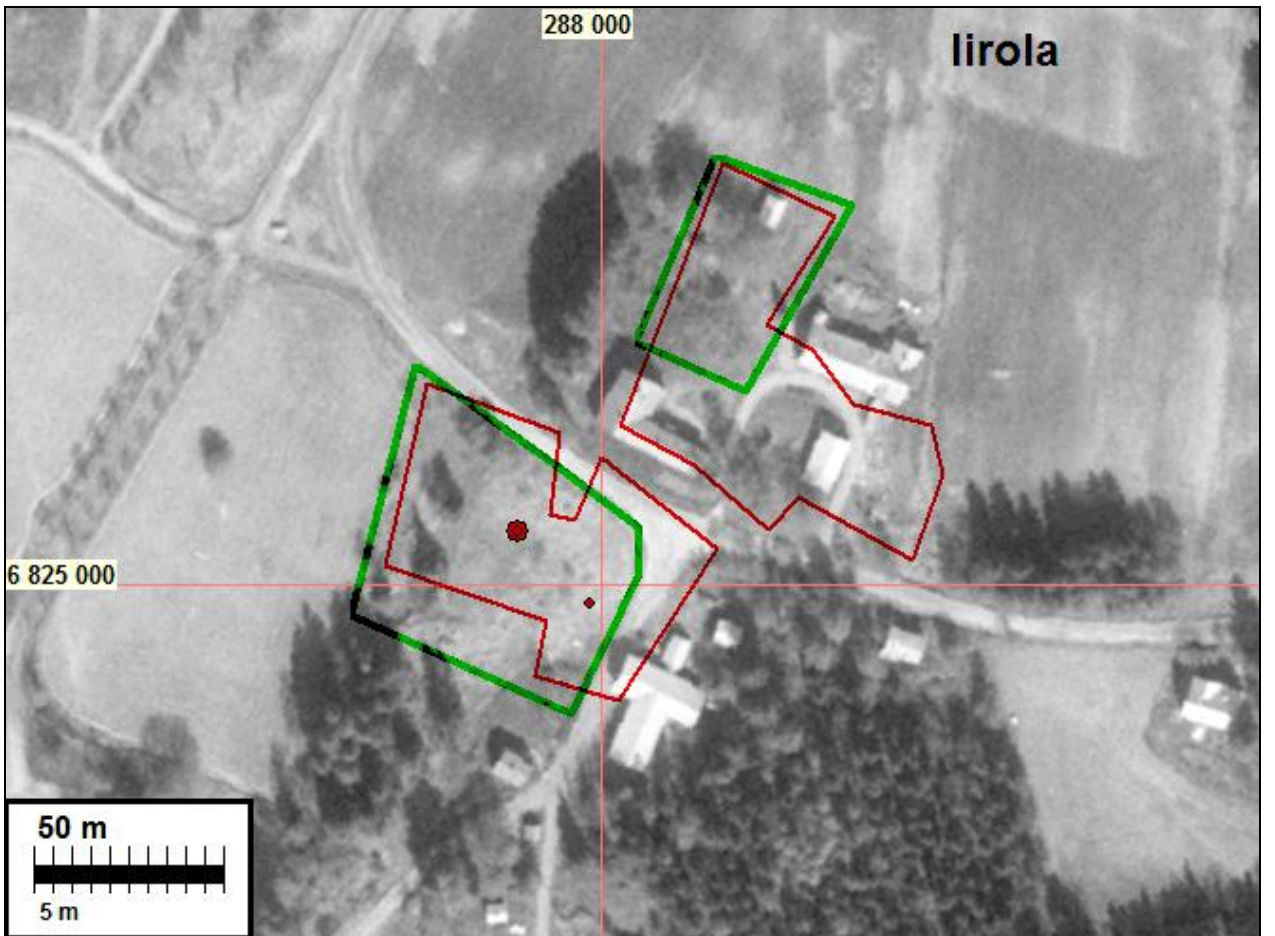
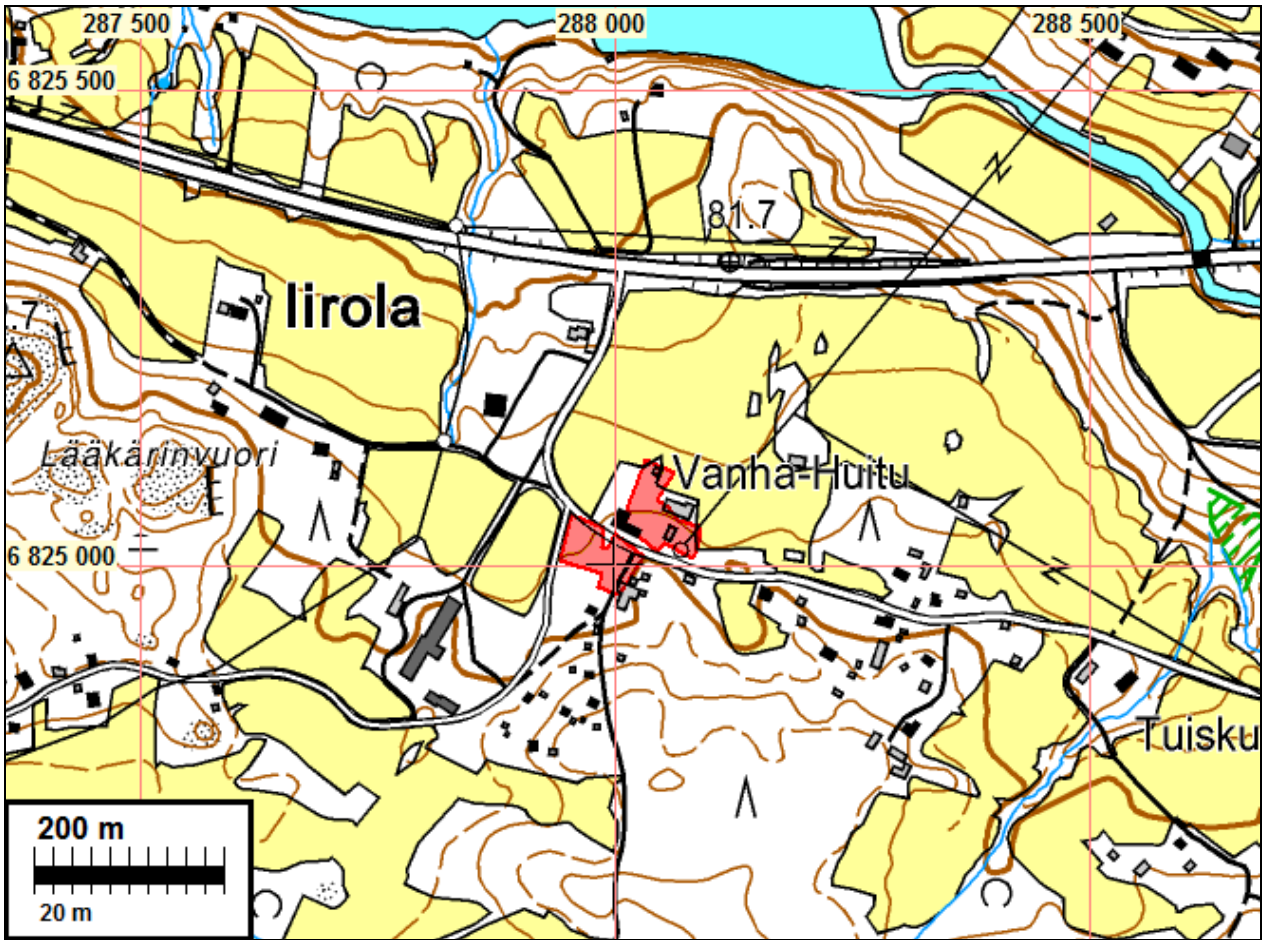
P: 6827 879 I: 3288 068

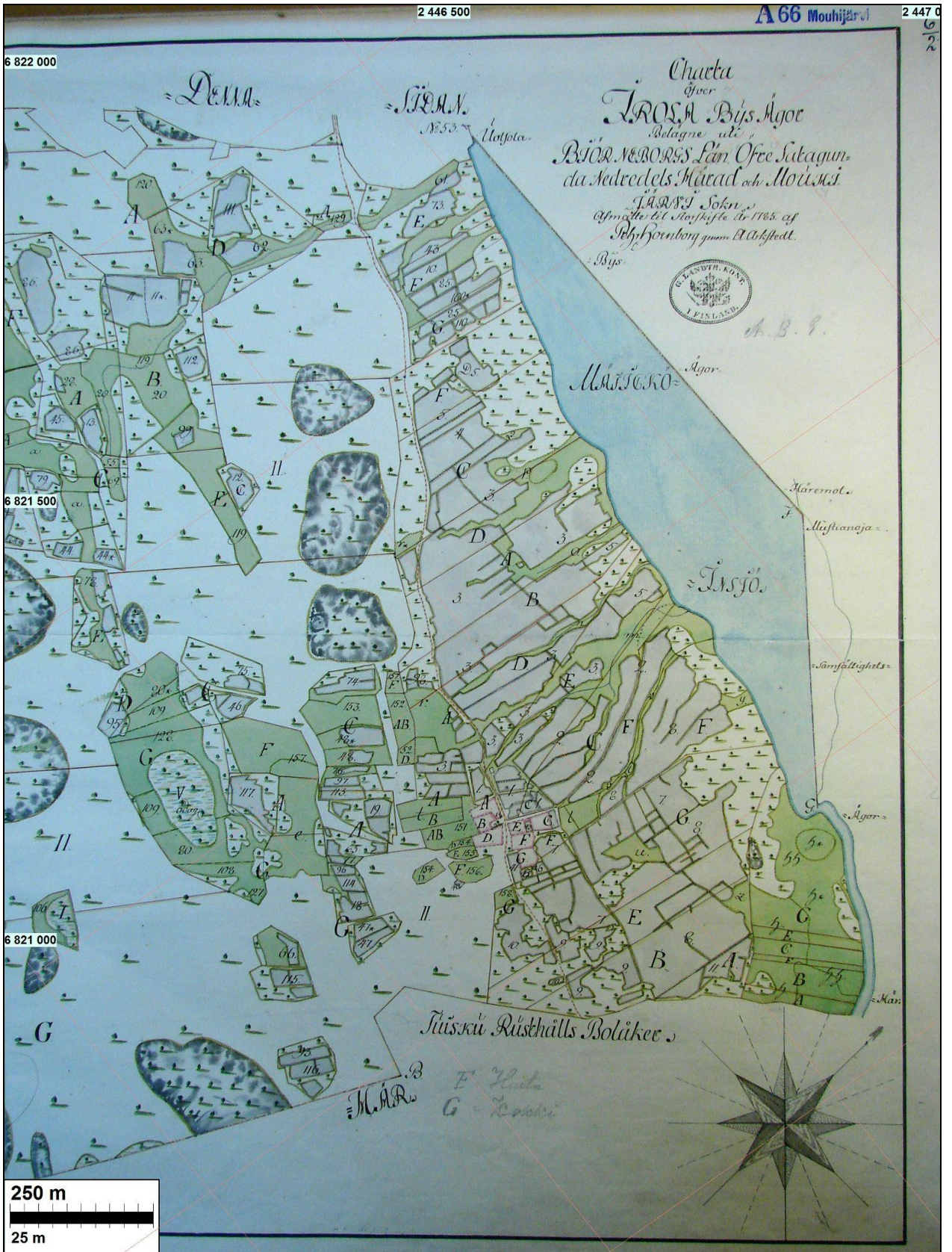
Tutkijat: Jussila & al 2009 inventointi

Sijainti: Paikka sijaitsee Mouhijärven kirkosta 0,95 km lounaaseen.

Huomiot: Ensimmäinen maininta 1540. Vuonna 1540 ja 1671 kylässä neljä taloa, 1644 viisi. Isojakokartalla 1785 seitsemän taloa: A Ala Seppälä, B Yli Seppälä, C Ala Hemminki, D Yli Hemminki, E Skinnari, F Kuitu, G Koski.

Tontin eteläosa, missä olleet talot A, B ja D, on arkeologisessa mielessä hyvin säilynyt, autoitunut kylätontti. Nyt hevoslaitumena. Paikalla on ainakin yksi kiukaan jäänteeltä vaikuttava raunio: N 6825014 E 287978, x 6825014 y 287978, p 6842216 i 3047078. Tämä osa tontista hyvä muinaisjäännös. Pohjoispuolinen tontinosa on itäosaltaan tuhoutunut - edelleen rakennettua pihamaata. Länsiosassa puutarhaa ja hevoshakaa jossa kauempaa katsottuna saattaisi olla rakenteitakin säilynyt. Tämä länsiosa muinaisjäännökseksi.





A66 6/1-5, 1785



A66 6/1-5, 1785



Tien vas. puolella autoitunutta kylätontin lounaisosaa. Kuvattu pohjoiseen.



Ehjää kylätontin lounaispuoliskoa, kuvattu kaakkoon.



Kivirakenteita, mahd kiukaan raunioita lounaispuoliskossa.



Ehjää kylätontin lounaispuoliskoa tien takana, kuvattu lounaaseen

MOUHIJÄRVI 46 UOTSOLAN KYLÄTONTTI

Mjtunnus:

Rauh.lk: 3 (ei ole suojelukohde)

Ajoitus: historiallinen

Laji: asuinpaikka: kylätontti

Koordi: N: 6826 242 E: 287 680 Z: 92

X: 6823 010 Y: 2447 388

P: 6829 107 I: 3287 764

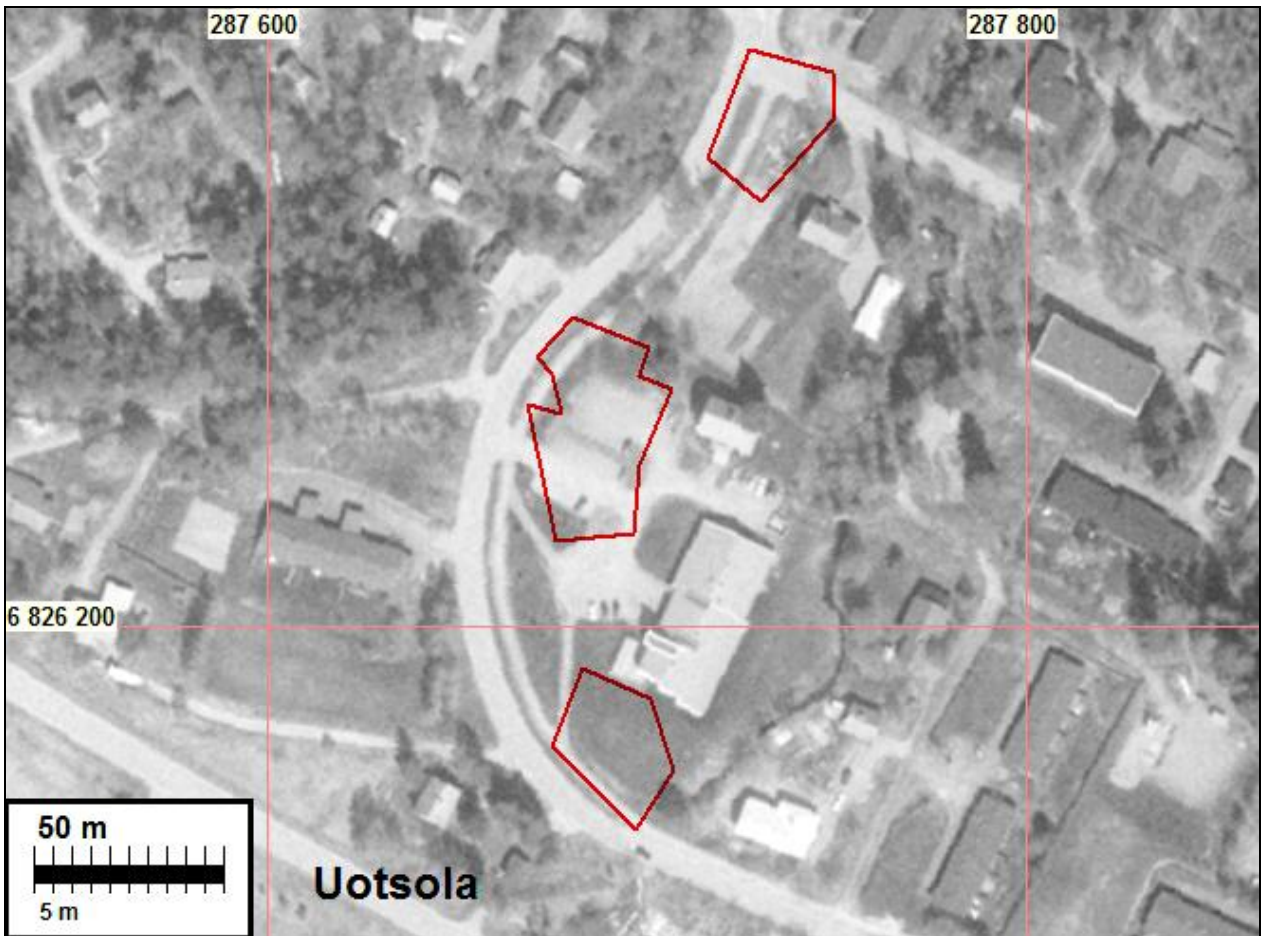
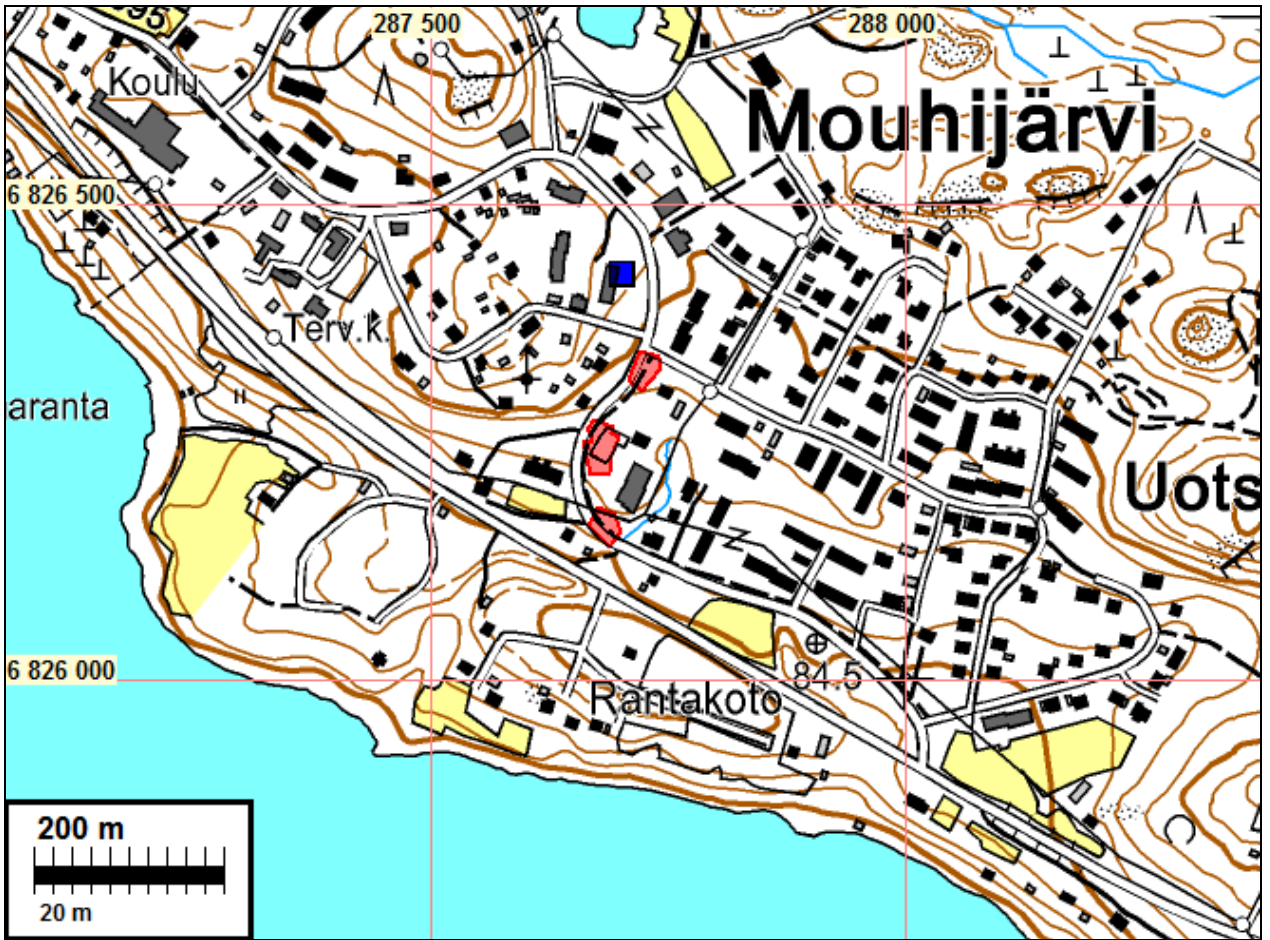
Tutkijat: Jussila & al 2009 inventointi

Sijainti: Paikka sijaitsee Mouhijärven kirkosta 0,91 km luoteeseen.

Huomiot: Ensimmäinen maininta v.1540. Ilmeisesti varhaiskeskiaikainen kylä. V. 140 ja 1571 kolme taloa, 1644 neljä. isojakokartalla 1781 neljä taloa ja sotilastorppa. Talot: 1 Noka, 2 Lammaspää, 3 Pentti, 4 Hoppu - kappalaisen talo.

Kylässä talot 2 ja 3 muodostavat yhtenäisen tontin, muut himan erillään. Tontit jääneet nykyisen rakentamisen alle ja arkeologisessa mielessä ilmeisesti tuhoutuneet. Sotilastorpanpaikka kylätontin pohjoispuolella.







A66 27/1-6, 1781

MOUHIJÄRVI 47 SELKEEN KARTANO

Mjtunnus:

Rauh.lk: 2

Ajoitus: ajoittamaton

Laji: asuinpaikka

Koordi: N: 6826 511 E: 285 762 Z: 95

X: 6823 190 Y: 2445 460

P: 6829 380 I: 3285 850

Tutkijat: Vadim Adel/Pirkanmaan maa 2003 inventointi


Sijainti: Paikka sijaitsee Mouhijärven kirkosta 2,81 km länteen.

Huomiot: Muinaisjäännösrekisteri: Vuonna 1613 perustetun kartanon päärakennus ja piharakennukset ovat vuosien 1759 ja 1791 karttojen mukaan sijainneet Selkeentien länsipuolella. Nykyisin alueella on niittyä ja joutomaata, jossa olevista kivistä osa saattaa olla rakennusten perustuskiviä. Vadim Adel/Pirkanmaan maakuntamuseo 2003: Pirkanmaan kiinteät muinaisjäännökset, osa II, Mouhijärvi s. 115, kohde 32.

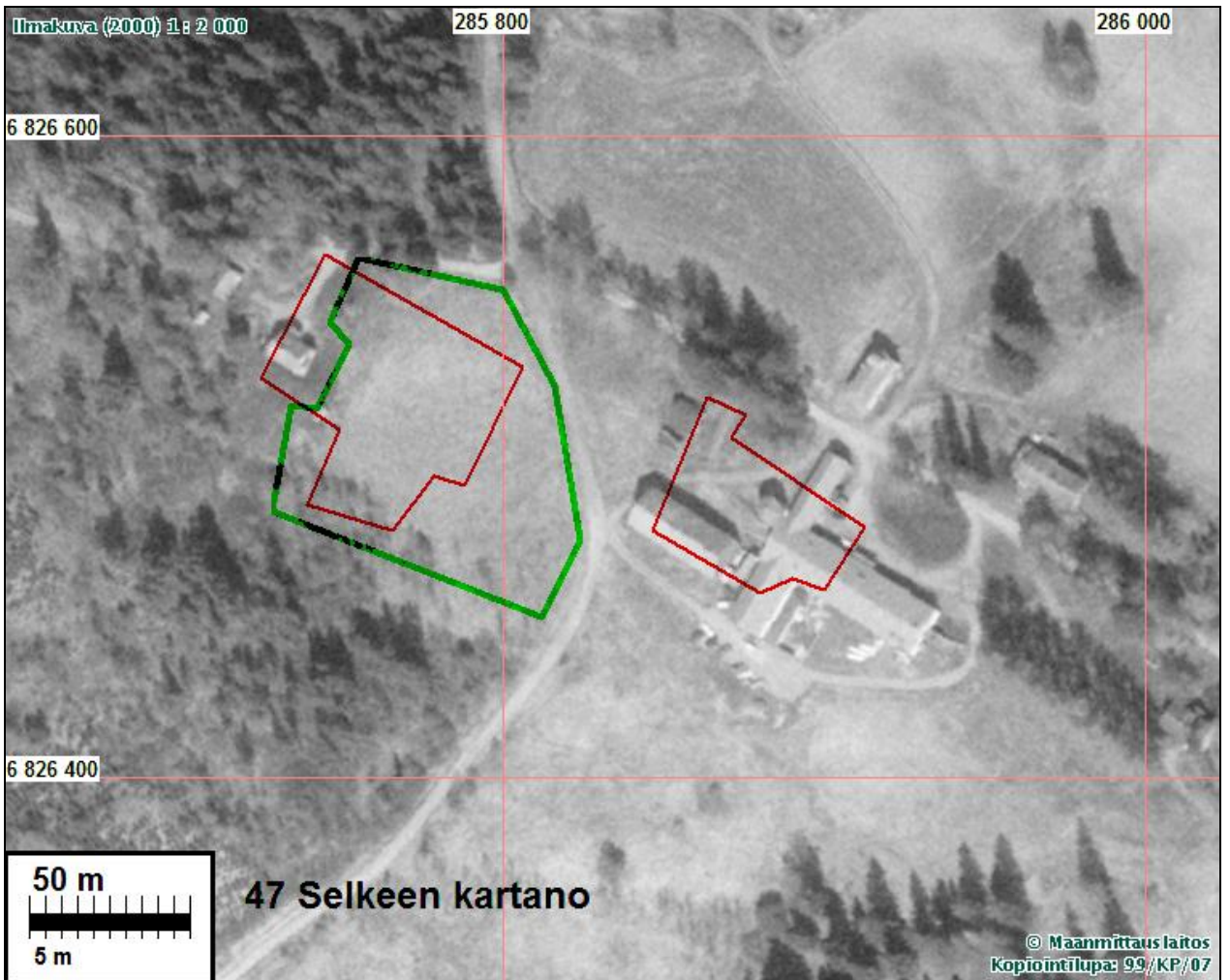
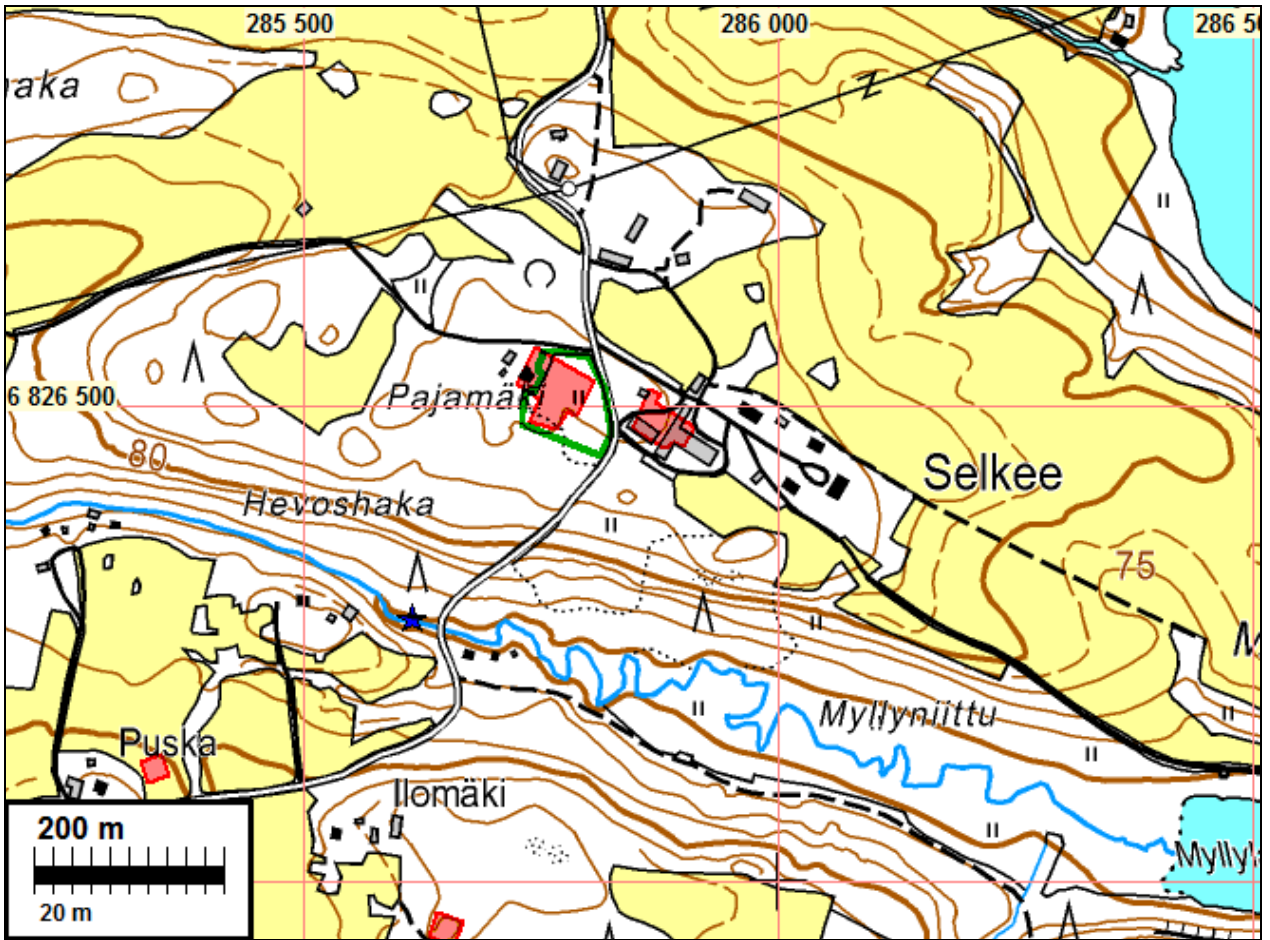
Jussila & al 2009: Ensimmäinen maininta Selkeen kylästä v. 1450. Kylä varhaiskeskiaikainen. Vuonna 1540 kylässä 19 taloa, 1571 taloja 15 ja 1644 taloja 12. Kylätontille säterikartano v. 1613. Isojakokartalla 1791 talot hajaantuneet laajalle alueelle torppina. Kaikkiaan 16 torppaa ja kartanon tontti A. Se sijaitsee ilmeisesti alkuperäisellä kylätontilla. Isojakokartalla 1791 kartanon tonttia a ja a2 tien molemmin puolin. Tontti A, tien länsipuolella on autio ja merkitty muinaisjäännökseksi jo aiemmin. Itäpuolella olevan tontin a yläindeksi a on navetan tontti. Länsipuolen tontin eteläreunoilla on ryytitarhat. Muut Selkeen tontit käsitelty kukin erikseen.

V. 1862 kartalla kartanon päärakennus on tien ja navetan itäpuolella, nykyisellä sijallaan.

Isojakokartalla 1791 18 torppaa, joista (T) Matalajärven torpan tontti ei paikannu. V. 1862 kartalla se sijaitsee Matalajärven itärannalla. Isojakokartan tontit U, V, X, Y ja Z, ovat Mierolan kylää. U – nykyinen Soini on entinen Mierolan Rustholli muut tontit torppia.



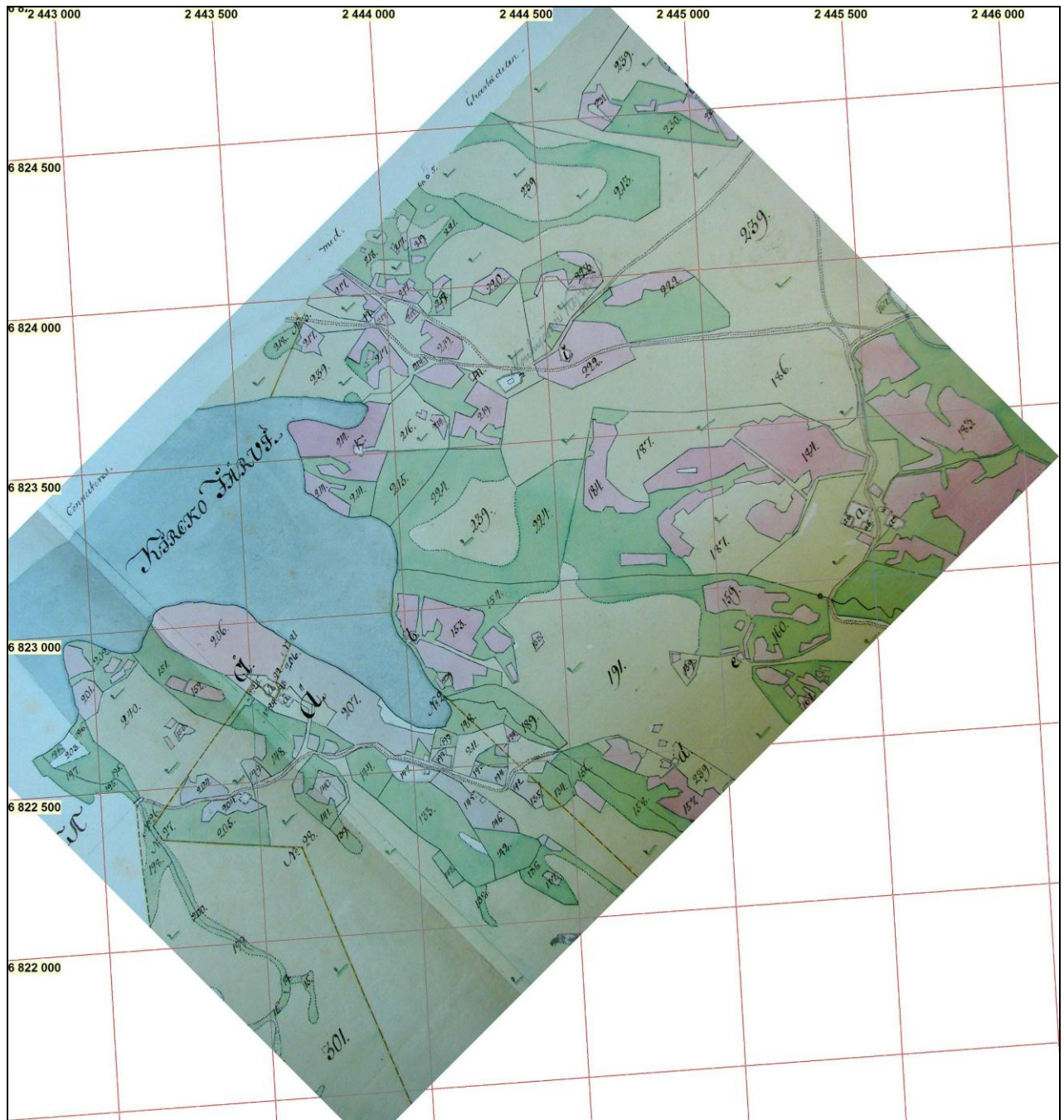
Vanhaa kartano ja kylätonttia. Kuvattu pohjoiseen.





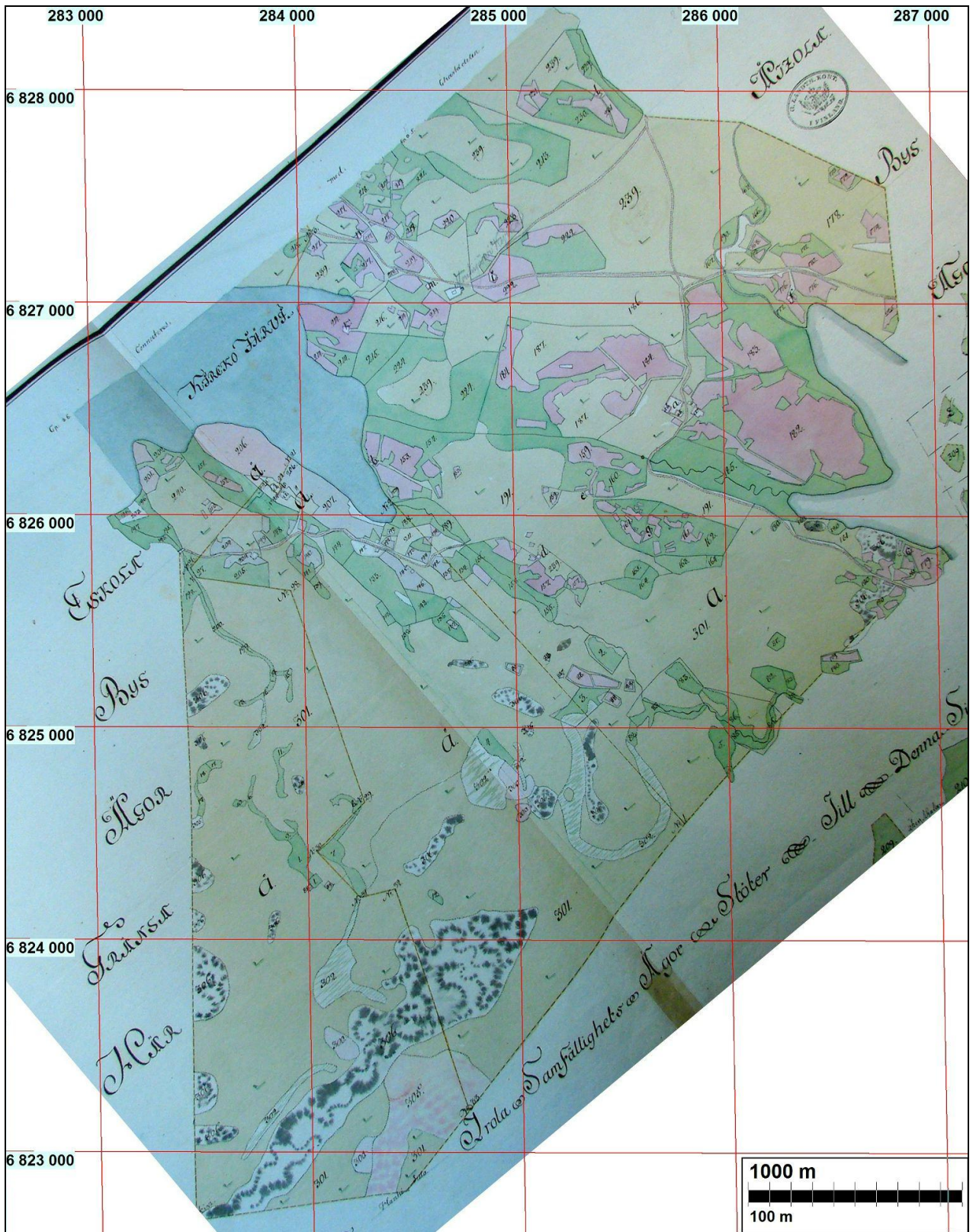
A66 21/1-12, 1862

Selkeen kartano 1862. Vanha kylätontti osin peltona, osin "kivisenä metsämaana (41).



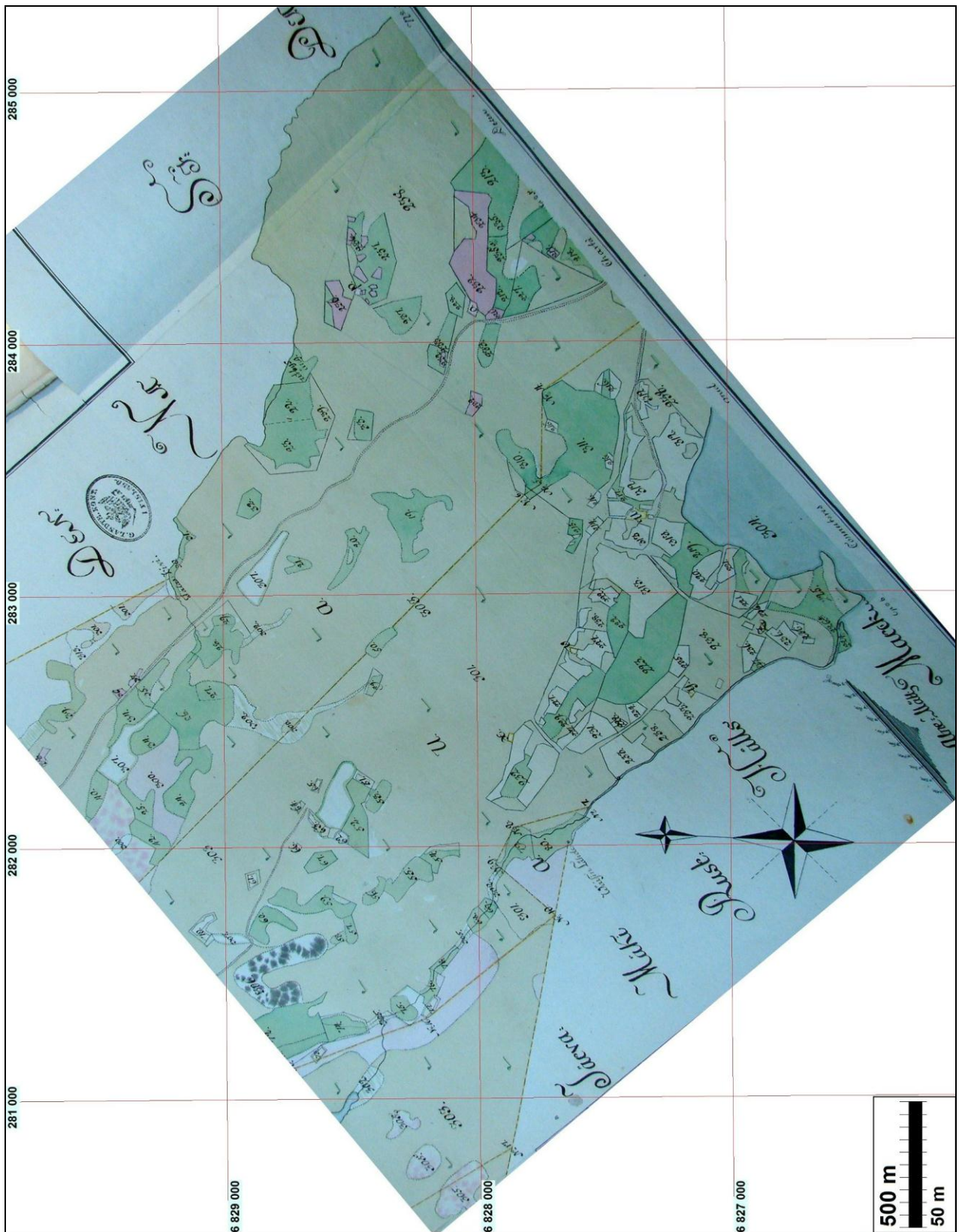
kkj2 koordinaatit, A66 21/1-7, 1791

Selkeen kartan tontti kartan länsinurkassa (a).



ETRS-TM35FIN koordinaatit, A66 21/1-7, 1791

Vasemmalla keskellä, idässä Vestola (a), lännessä puron pohjoispuolella Selkeen kartano (a).



ETRS-TM35FIN koordinaatit, A66 21/1-7, 1791

Selkeen kartan 1791 pohjoispuolisko, jossa Mierola (u) keskellä alhaalla.

MOUHIJÄRVI 48 SELKEE B NIEMI

Mjtunnus:

Rauh.lk: 3 (ei ole suojelukohde)

Ajoitus: historiallinen

Laji: asuinpaikka: kylätontti

Koordin: N: 6826 301 E: 284 319 Z: 70

X: 6822 913 Y: 2444 028

P: 6829 165 I: 3284 402

Tutkijat: Jussila & al 2009 inventointi

Sijainti: Paikka sijaitsee Mouhijärven kirkosta 4,19 km länteen.

Huomiot: Torppa 1791. Talotontti ilmeisesti 1600-luvulla siirtynyt tälle paikalle Selkeen kylätontilta. Paikannus +-10 m. Nykyisen talon kohdalla ja hoidetulla pihamaalla. Ei muinaisjäännös.

Kartta s. 162. Isojakokartta s. 146



MOUHIJÄRVI 49 SELKEE C KUUSENOJA

Mjtunnus:

Rauh.lk: 3 (ei ole suojelukohde)

Ajoitus: historiallinen

Laji: asuinpaikka: kylätontti

Koordin: N: 6825 804 E: 286 847 Z: 70

X: 6822 533 Y: 2446 576

P: 6828 668 I: 3286 931

Tutkijat: Jussila & al 2009 inventointi

Sijainti: Paikka sijaitsee Mouhijärven kirkosta 1,64 km länteen.

Huomiot: Torppa 1791. Talotontti ilmeisesti 1600-luvulla siirtynyt tälle paikalle Selkeen kylätonttilta. Paikannus +-10 m. Nykyisen talon kohdalla ja hoidetulla pihamaalla. Ei muinaisjäännös.

sojakokartta s. 135.





MOUHIJÄRVI 50 SELKEE D TUOMISTO

Mjtunnus:

Rauh.lk: 3 (ei ole suojelukohde)

Ajoitus: historiallinen

Laji: asuinpaikka: kylätontti

Koordin: N: 6825 816 E: 285 105 Z: 80

X: 6822 465 Y: 2444 836

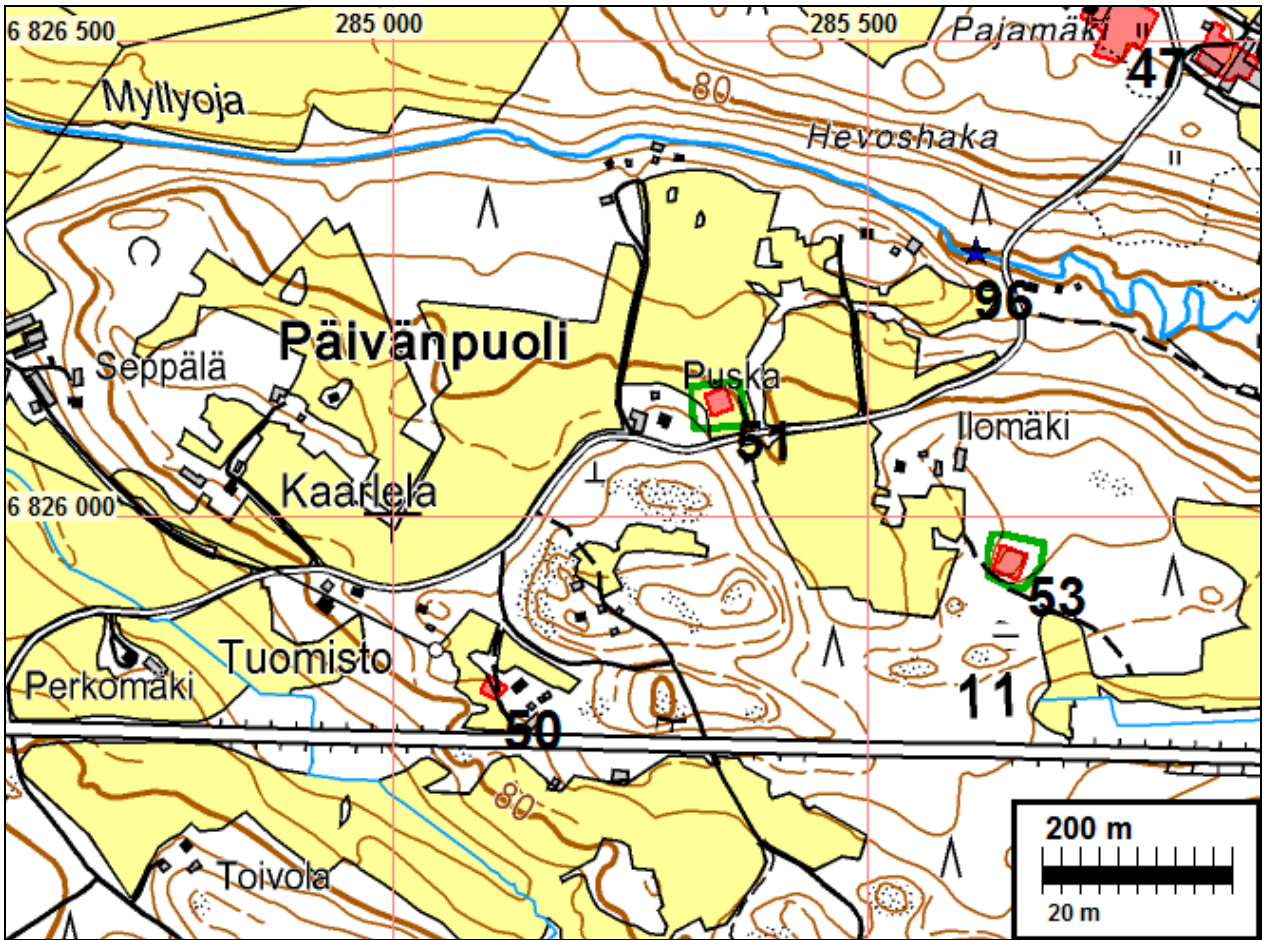
P: 6828 680 I: 3285 189

Tutkijat: Jussila & al 2009 inventointi

Sijainti: Paikka sijaitsee Mouhijärven kirkosta 3,38 km länteen.

Huomiot: Torppa. Talotontti ilmeisesti 1600-luvulla siirtynyt tälle paikalle Selkeen kylätontilta. Paikannus suhteellisen epätarkka, +/-10 m. Paikantuu peltoon nykyisen talon länsipuolelle. Todennäköisesti lähes nykyisen talon kohdalla ja hoidetulla pihamaalla. Ei muinaisjäännös.

Isojakokartta s. 135. ja 146.



MOUHIJÄRVI 51 SELKEE E PUSKA

Mjtunnus:

Rauh.lk: 3 (ei ole suojelukohde)

Ajoitus: historiallinen

Laji: asuinpaikka: kylätontti

Koordin: N: 6826 118 E: 285 347 Z: 82

X: 6822 778 Y: 2445 064

P: 6828 982 I: 3285 431

Tutkijat: Jussila & al 2009 inventointi

Sijainti: Paikka sijaitsee Mouhijärven kirkosta 3,15 km länteen.

Huomiot: Torppa 1791. Talotontti ilmeisesti 1600-luvulla siirtynyt tälle paikalle Selkeen kylätontilta. Paikannus suhteellisen epätarkka, +-10 m. Paikantuu peltoon nykyisen talon itäpuolelle peltoon. On mahdollista, että alkuperäinen paikka kuitenkin nykyisen talon kohdalla. Kyseessä yksittäistalo ja torppa, pellossa tai lähellä nykyistä taloa. Ei muinaisjäännös.

Kartta s. 140, Isojakokartta s. 135.



MOUHIJÄRVI 52 SELKEE F PORRAS

Mjtunnus:

Rauh.lk: 3 (ei ole suojelukohde)

Ajoitus: historiallinen

Laji: asuinpaikka: kylätontti

Koordini: N: 6827 005 E: 286 261 Z: 64

X: 6823 706 Y: 2445 936

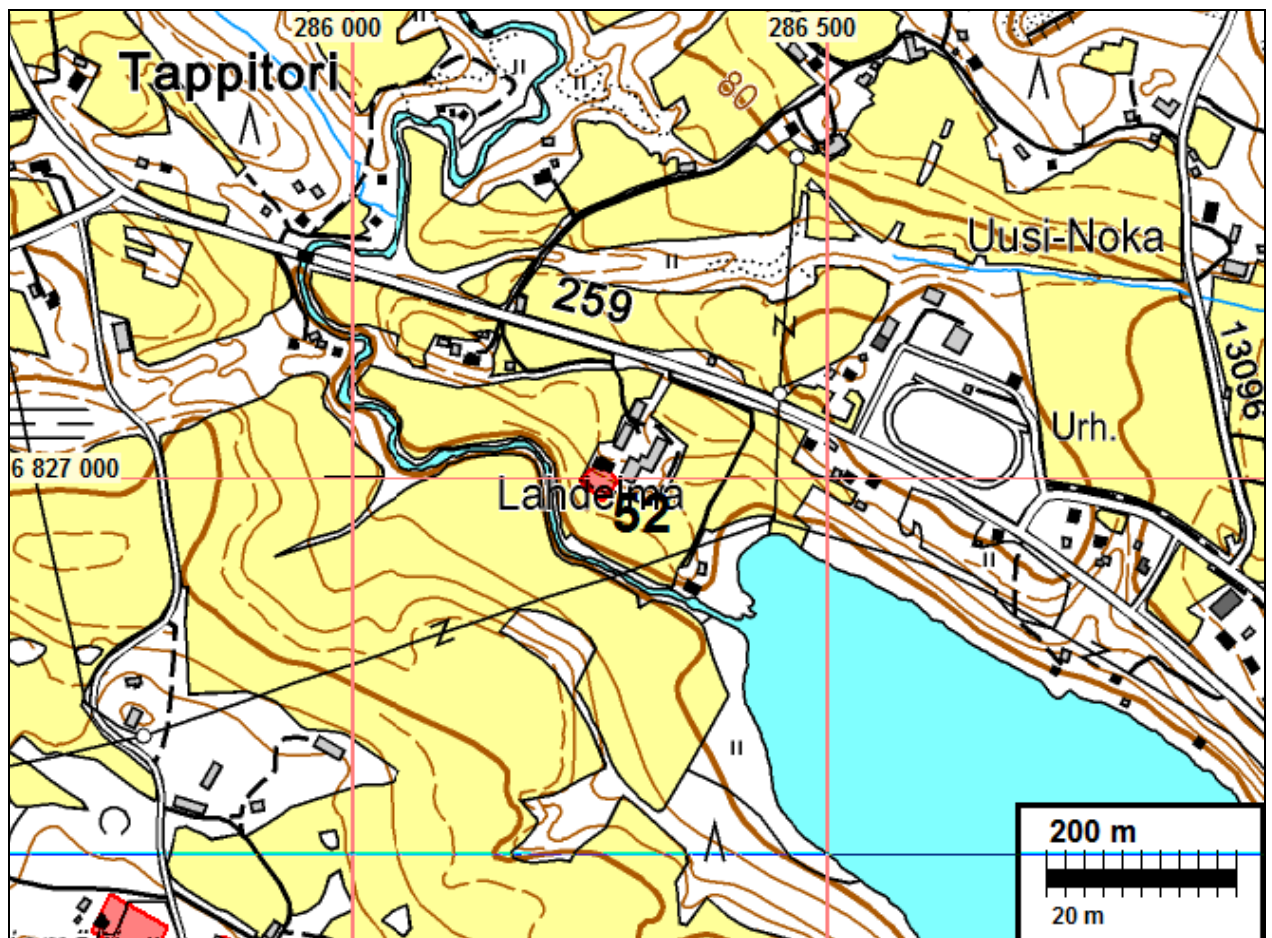
P: 6829 870 I: 3286 345

Tutkijat: Jussila & al 2009 inventointi

Sijainti: Paikka sijaitsee Mouhijärven kirkosta 2,52 km luoteeseen.

Huomiot: Nykyinen Lahdelma. Porras nim. torppa 1791. Talotontti ilmeisesti 1600-luvulla siirtynyt tälle paikalle Selkeen kylätontilta. Paikannus suhteellisen epätarkka, +-10 m. Paikantuu peltoon nykyisen talon tilakeskuksen lounaisosaan. Pihamaata, osin rakennettu. Ei muinaisjäännös.

Isojakokartta s. 135





MOUHIJÄRVI 53 SELKEE G ILOMÄKI

Mjtunnus:

Rauh.lk: 2

Ajoitus: historiallinen

Laji: asuinpaikka: kylätontti

Koordin: N: 6825 955 E: 285 656 Z: 94

X: 6822 629 Y: 2445 380


P: 6828 819 I: 3285 740

Tutkijat: Jussila & al 2009 inventointi

Sijainti: Paikka sijaitsee Mouhijärven kirkosta 2,83 km länteen.

Huomiot: Talotontti ilmeisesti 1600-luvulla siirtynyt tälle paikalle Selkeen kylätontilta. Torppa 1791 kartalla. Paikannus suhteellisen epätarkka, +-6 m. Paikantuu metsäiselle kumpareelle nykyisen talon kaakkoispuolelle. Autoitunut ja arkeologisessa mielessä ehjä ja säilynyt kokonaisuus ja siinä mielessä voisi olla muinaisjäänös yksittäisen torpan statuksesta huolimatta.

Kartta s. 140, Isojakokartta s. 135



MOUHIJÄRVI 54 SELKEE I KLOCKARS

Mjtunnus:

Rauh.lk: 3 (ei ole suojelukohde)

Ajoitus: historiallinen

Laji: asuinpaikka: kylätontti

Koordin: N: 6827 128 E: 284 889 Z: 85

X: 6823 766 Y: 2444 560

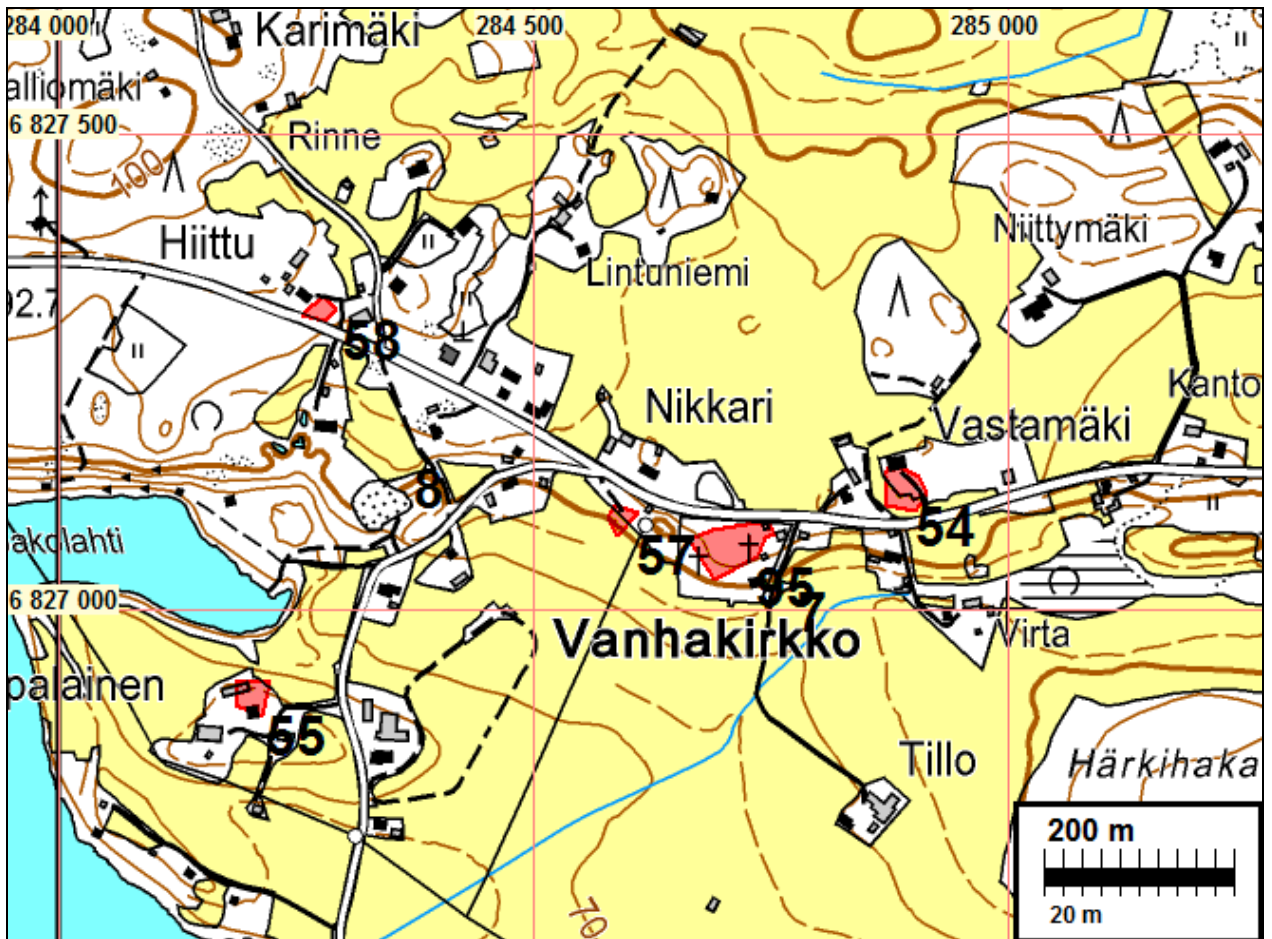
P: 6829 993 I: 3284 973

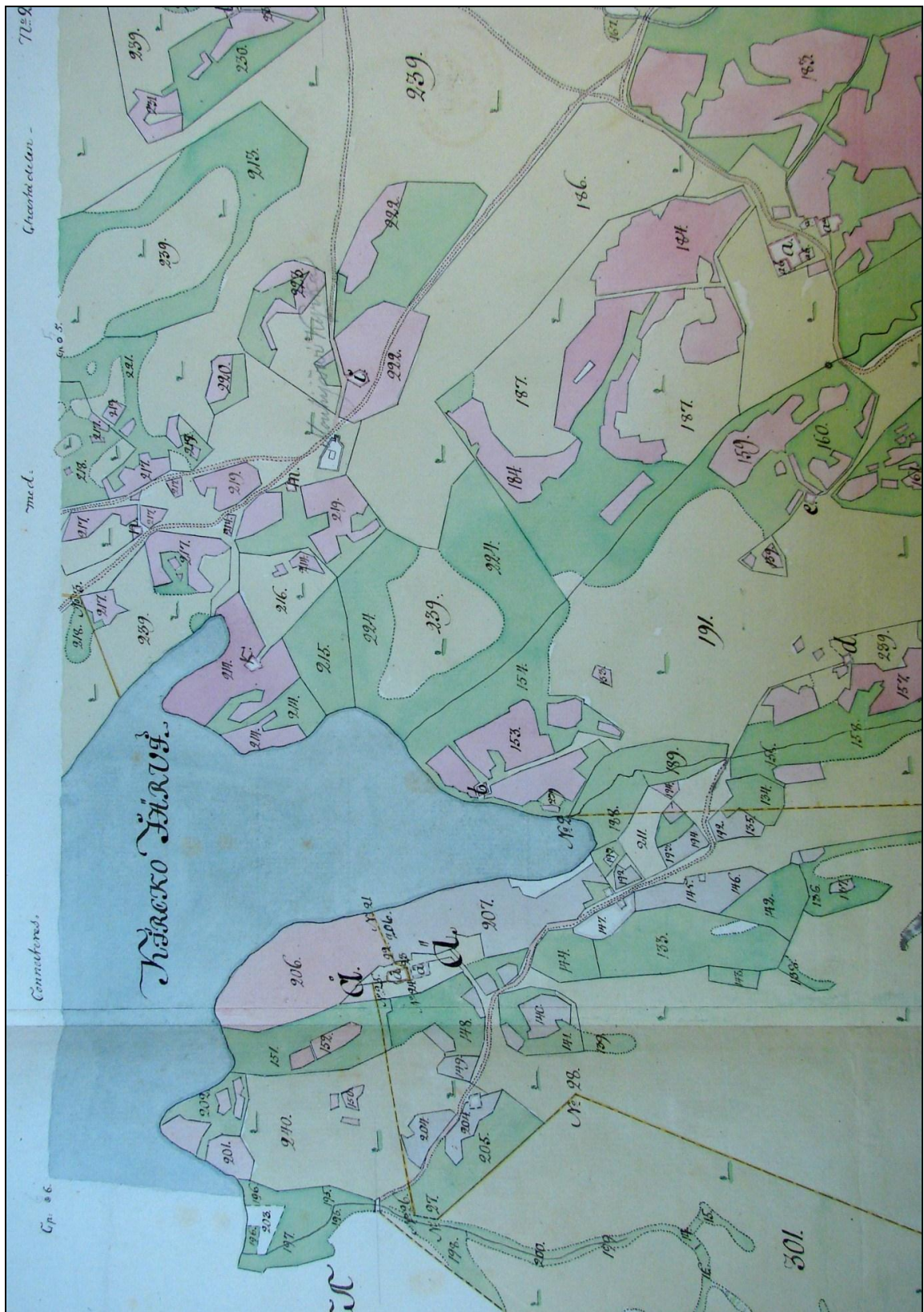
Tutkijat: Jussila & al 2009 inventointi

Sijainti: Paikka sijaitsee Mouhijärven kirkosta 3,38 km länteen.

Huomiot: Talotontti ilmeisesti 1600-luvulla siirtynyt tälle paikalle Selkeen kylätontilta. Klockars niminen torppa v. 1791 kartalla. Nykyään Vastamäki. Paikantuu nykyisen talon ja tien välille, pihamaalle. Yksittäinen torppa, ja säilyneisyyden kyseenalaisuus: ei muinaisjäänös.

Isojakokartta s. 135 ja 146.





A66 21/1-7, 1791

MOUHIJÄRVI 55 SELKEE K KOPALAINEN

Mjtnnus:

Rauh.lk: 3 (ei ole suojelukohde)

Ajoitus: historiallinen

Laji: asuinpaikka: kylätontti

Koordin: N: 6826 907 E: 284 206 Z: 73
 X: 6823 514 Y: 2443 888
 P: 6829 772 I: 3284 289

Tutkijat: Jussila & al 2009 inventointi

Sijainti: Paikka sijaitsee Mouhijärven kirkosta 4,42 km länteen.
 Huomiot: Kopalainen eli Koppala niminen torppa 1791 kartalla. Talotontti ilmeisesti 1600-luvulla siirtynyt tälle paikalle Selkeen kylätontilta. Paikannus suhteellisen epätarkka, +/-10 m. Paikantuu nykyisen talon kohdalle ja muokatulle pihamaalle. Ei muinaisjäännös.

Kartta s. 145, Isojakokartta s. 135 ja 146.



MOUHIJÄRVI 56 SELKEE L OHRISTO

Mjtunnus:
 Rauh.lk: 3 (ei ole suojelukohde)

Ajoitus: historiallinen
 Laji: asuinpaikka: kylätontti

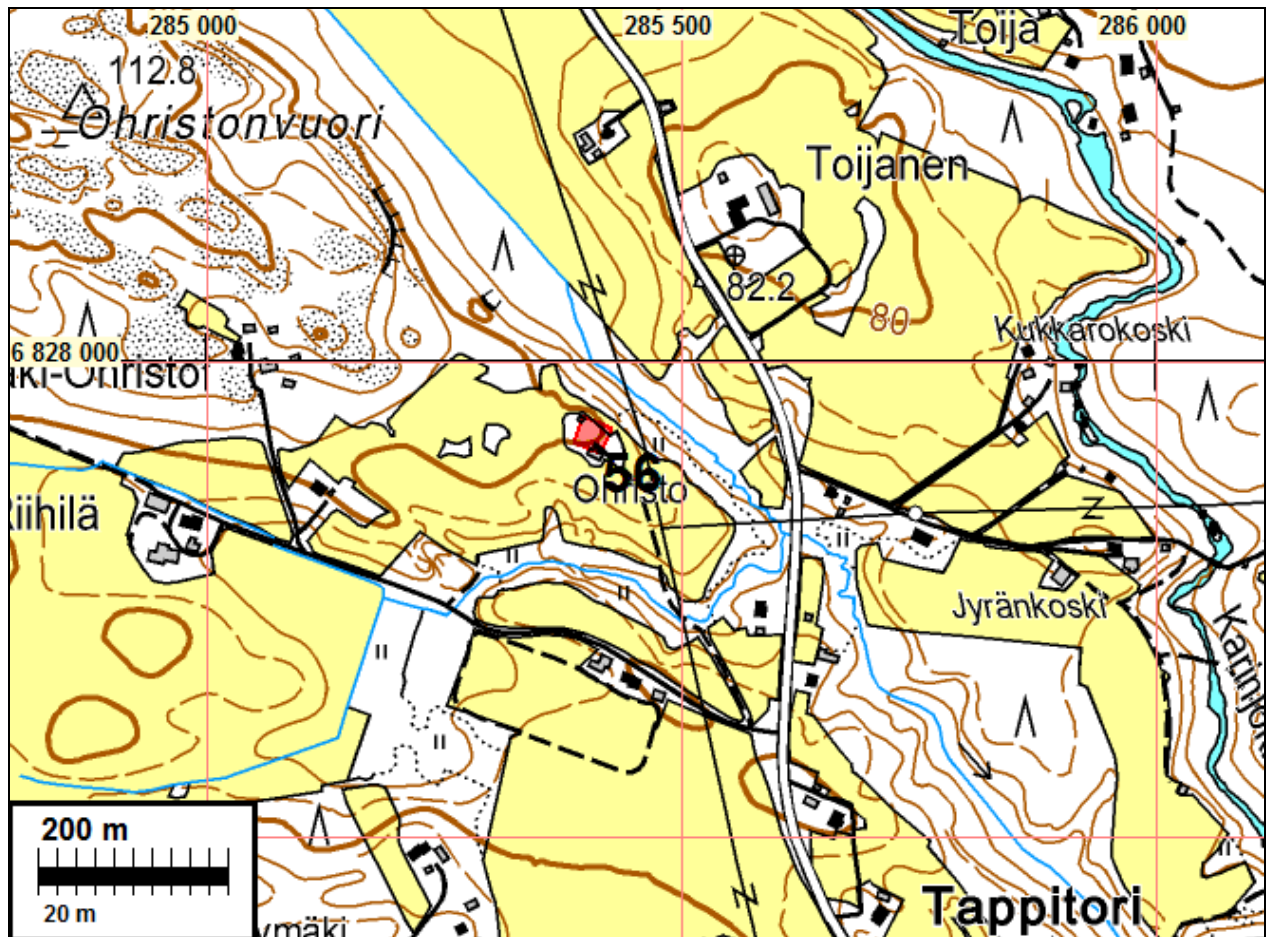
Koordin: N: 6827 925 E: 285 403 Z: 80
 X: 6824 585 Y: 2445 037
 P: 6830 790 I: 3285 487

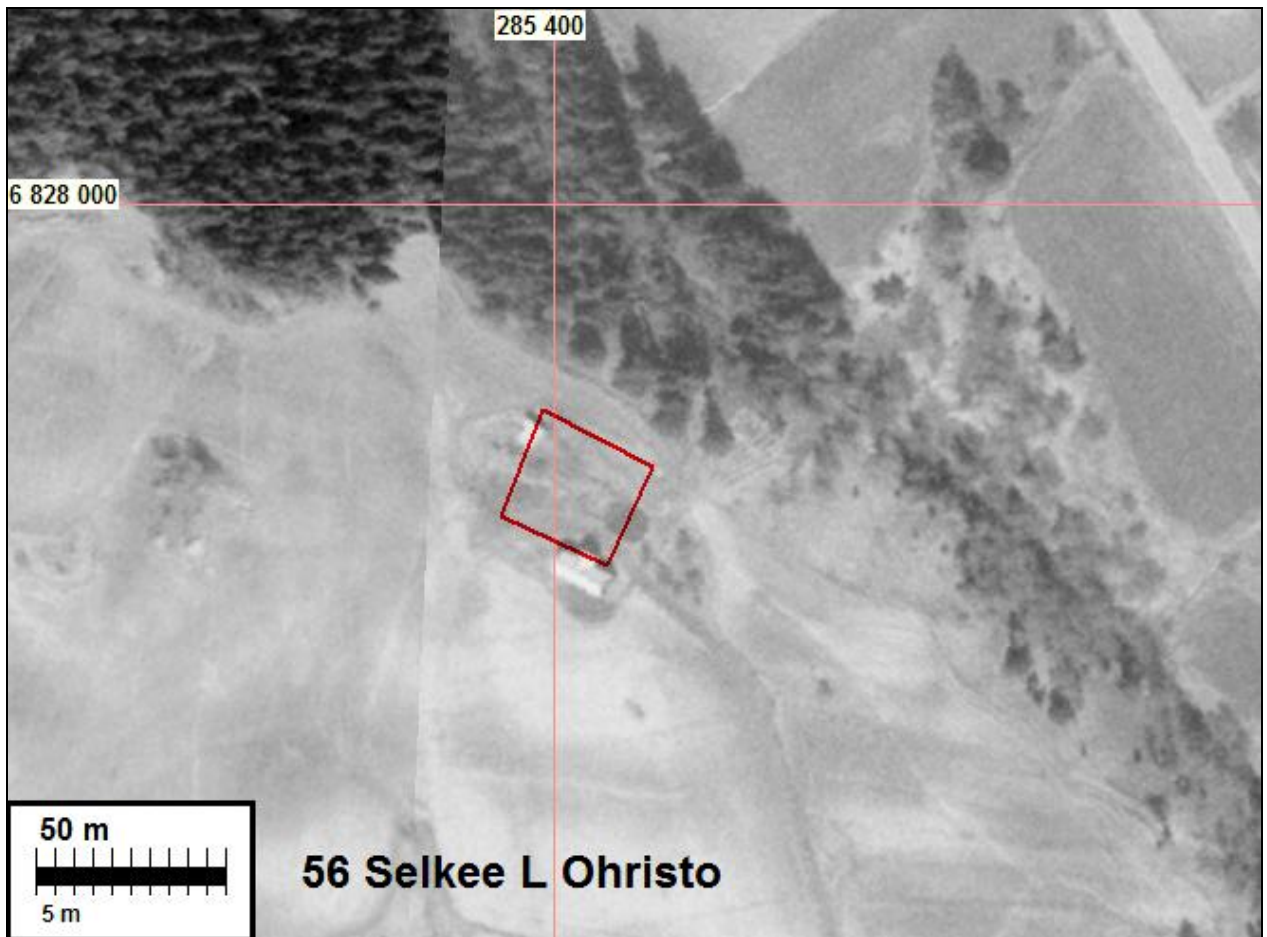
Tutkijat: Jussila & al 2009 inventointi

Sijainti: Paikka sijaitsee Mouhijärven kirkosta 3,73 km luoteeseen.

Huomiot: Ådisto eli Ohrala niminen torppa 1791 kartalla. Talotontti ilmeisesti 1600-luvulla siirtynyt tälle paikalle Selkeen kylätontilta. Paikannus suhteellisen epätarkka, +/-10 m. Paikantuu nykyisen talon kohdalle ja muokatulle pihamaalle. Ei muinaisjäännös.

Isojakokartta s. 135 .





MOUHIJÄRVI 57 SELKEE M NIKKARI

Mjtunnus:

Rauh.lk: 3 (ei ole suojelukohde)

Ajoitus: historiallinen

Laji: asuinpaikka: kylätontti

Koordin: N: 6827 097 E: 284 596 Z: 80

X: 6823 722 Y: 2444 269

P: 6829 962 I: 3284 680

Tutkijat: Jussila & al 2009 inventointi

Sijainti: Paikka sijaitsee Mouhijärven kirkosta 4,09 km länteen.

Huomiot: Talotontti ilmeisesti 1600-luvulla siirtynyt tälle paikalle Selkeen kylätontilta. Snickaro niminen torppa 1791 kartalla. Vanhan kirkonpaikan länsipuolella, tien eteläpuolella pellossa. Yksittäistalo ja torppa sekoittuneessa maaperässä: ei muinaisjännös.

Kartta s. 145, Isojakokartta s. 135 ja 146.



MOUHIJÄRVI 58 SELKEE N HIITU

Mjtunnus:

Rauh.lk: 2

Ajoitus: historiallinen

Laji: asuinpaikka: kylätontti

Koordin: N: 6827 324 E: 284 286 Z: 85

X: 6823 934 Y: 2443 948

P: 6830 189 I: 3284 369

Tutkijat: Jussila & al 2009 inventointi

Sijainti: Paikka sijaitsee Mouhijärven kirkosta 4,46 km länteen.

Huomiot: Talotontti ilmeisesti 1600-luvulla siirtynyt tälle paikalle Selkeen kylätontilta. Torppa 1791 kartalla. Paikantuu melko hyvin tien varteen, sen pohjoispuolelle, nykyisen talon kaakkoispuolelle, pihamaalle. Vaikuttaa arkeologisessa mielessä ehjältä. Muinaisjäännösstatus ei ole selkeä. Yksittäistalona torppana ei suojelukohde.

Kartta s. 145, Isojakokartta s. 135 ja 146.



MOUHIJÄRVI 59 SELKEE O KENKIMÄKI

Mjtunnus:

Rauh.lk: 3 (ei ole suojelukohde)

Ajoitus: historiallinen

Laji: asuinpaikka: kylätontti

Koordin: N: 6828 011 E: 284 141 Z: 93

X: 6824 613 Y: 2443 772

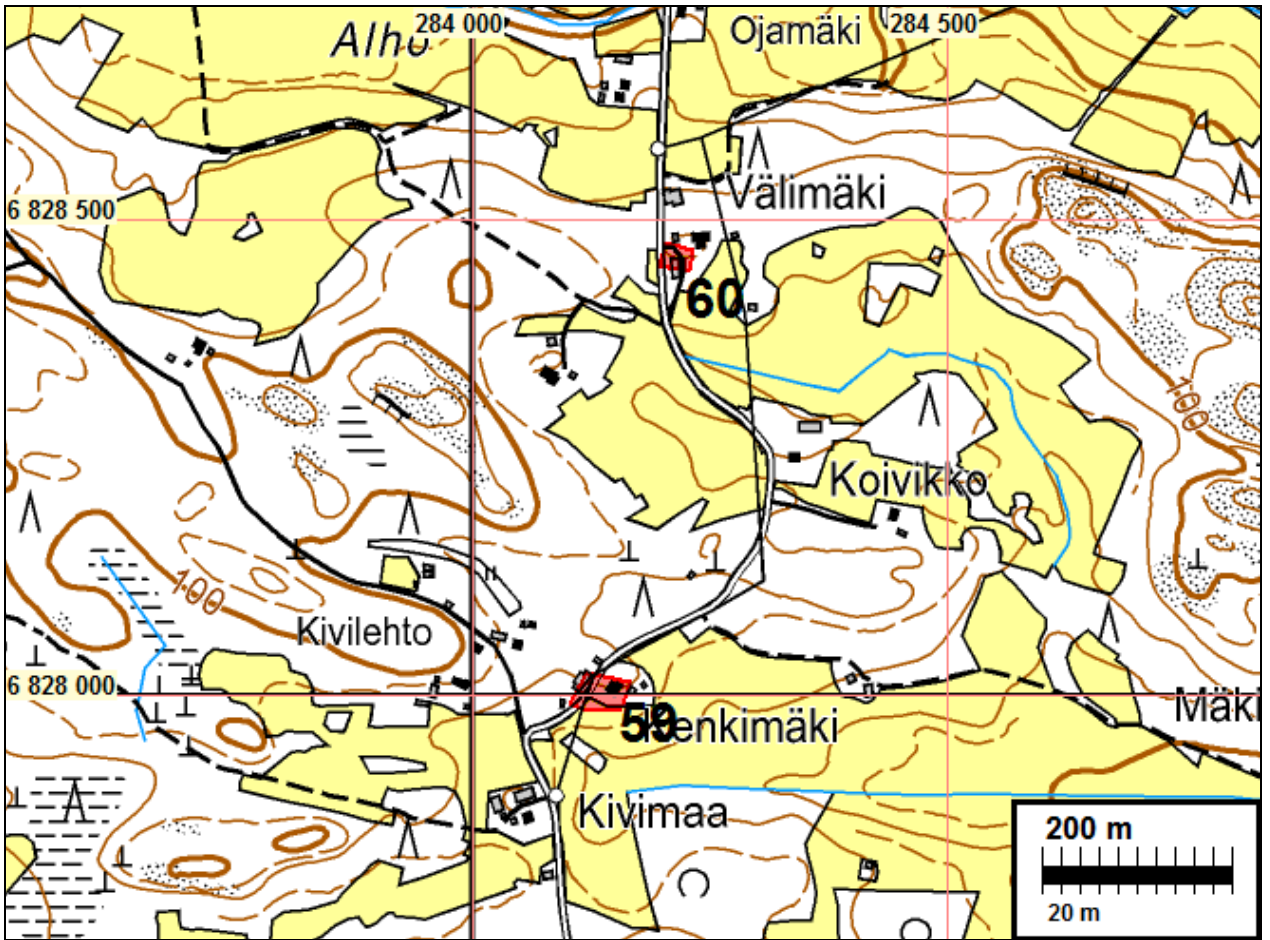
P: 6830 876 I: 3284 224

Tutkijat: Jussila & al 2009 inventointi

Sijainti: Paikka sijaitsee Mouhijärven kirkosta 4,86 km luoteeseen.

Huomiot: Talotontti ilmeisesti 1600-luvulla siirtynyt tälle paikalle Selkeen kylätontilta. Torppa 1791 kartalla. Paikannus suhteellisen epätarkka, +/-10 m. Paikantuu nykyisen talon kohdalle ja muokatulle pihamaalle, osin tien alle. Ei muinaisjäännös.

Isojakokartta s. 136



MOUHIJÄRVI 60 SELKEE P VÄLIMÄKI

Mjtunnus:

Rauh.lk: 3 (ei ole suojelukohde)

Ajoitus: historiallinen

Laji: asuinpaikka: kylätontti

Koordin: N: 6828 457 E: 284 210 Z: 96

X: 6825 062 Y: 2443 820

P: 6831 322 I: 3284 293

Tutkijat: Jussila & al 2009 inventointi

Sijainti: Paikka sijaitsee Mouhijärven kirkosta 5,02 km luoteeseen.

Huomiot: Talotontti ilmeisesti 1600-luvulla siirtynyt tälle paikalle Selkeen kylätontilta. Torppa 1791 kartalla. Paikannus suhteellisen epätarkka, +-10 m. Paikantuu nykyisen talon kohdalle ja muokatulle pihamaalle. Ei muinaisjäännös.

Kartta s. 152, Isojakokartta s. 136

**MOUHIJÄRVI 61 SELKEE S KANKAANTAUSTA**

Mjtunnus:

Rauh.lk: 3 (ei ole suojelukohde)

Ajoitus: historiallinen
Laji: asuinpaikka: kylätontti

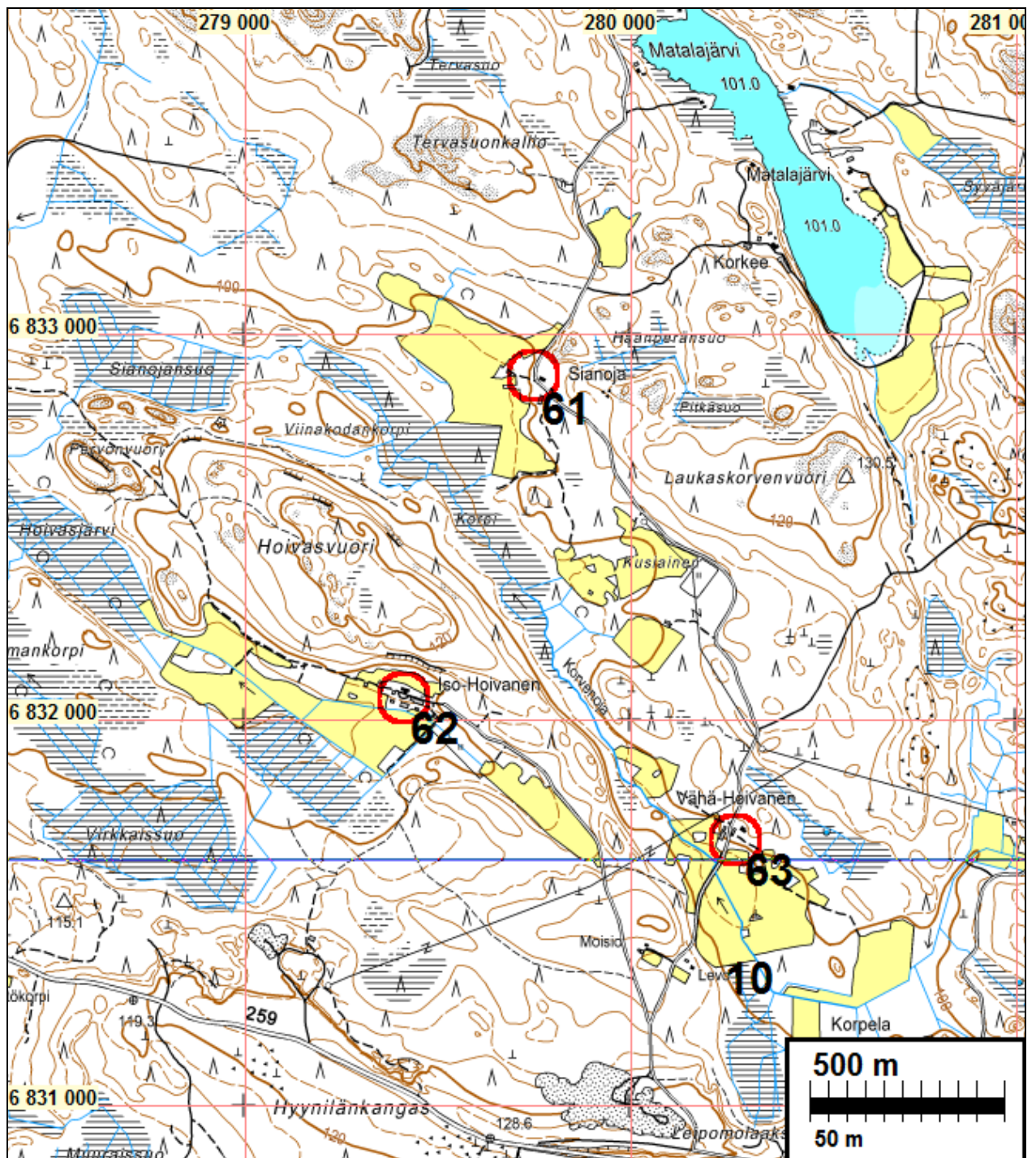
Koordin: N: 6832 887 E: 279 746 Z: 100
X: 6829 281 Y: 2439 159
P: 6835 754 I: 3279 828

Tutkijat: Jussila & al 2009 inventointi

Sijainti: Paikka sijaitsee Mouhijärven kirkosta 11,24 km luoteeseen.

Huomiot: Kankaantaustan torppa v. 1791 kartalla paikalla missä nyt Sianojan talo. Ei tarkemmin paikannettu. Ei tarkastettu.

Isojakokartta s. 136



MOUHIJÄRVI 62 SELKEE H ISOHOIVAS

Mjtunnus:

Rauh.lk: 3 (ei ole suojelukohde)

Ajoitus: historiallinen

Laji: asuinpaikka: kylätontti

Koordin: N: 6832 059 E: 279 406 Z: 97

X: 6828 439 Y: 2438 857

P: 6834 926 I: 3279 488

Tutkijat: Jussila & al 2009 inventointi

Sijainti: Paikka sijaitsee Mouhijärven kirkosta 11,02 km luoteeseen.

Huomiot: Isohoivaan torppa v. 1791 kartalla paikalla missä nyt edelleen Iso-Hoivasen talo. Ei tarkemmin paikannettu. Ei tarkastettu.

Kartta s. 154, Isojakokartta s. 136

MOUHIJÄRVI 63 SELKEE R VÄHÄHOIVAS

Mjtunnus:

Rauh.lk: 3 (ei ole suojelukohde)

Ajoitus: historiallinen

Laji: asuinpaikka: kylätontti

Koordin: N: 6831 691 E: 280 274 Z: 100

X: 6828 111 Y: 2439 741

P: 6834 558 I: 3280 356

Tutkijat: Jussila & al 2009 inventointi

Sijainti: Paikka sijaitsee Mouhijärven kirkosta 10,09 km luoteeseen.

Huomiot: Vähähoivaan torppa v. 1791 kartalla paikalla missä nyt Vähä-Hoivasen talo. Ei tarkemmin paikannettu. Ei tarkastettu.

Kartta s. 154, Isojakokartta s. 136

MOUHIJÄRVI 64 MIEROLAN TALOTONTTI

Mjtunnus:

Rauh.lk: 3 (ei ole suojelukohde)

Ajoitus: historiallinen

Laji: asuinpaikka: kylätontti

Koordin: N: 6827 361 E: 283 310 Z: 84

X: 6823 926 Y: 2442 972

P: 6830 226 I: 3283 393

Tutkijat: Jussila & al 2009 inventointi

Sijainti: Paikka sijaitsee Mouhijärven kirkosta 5,40 km länteen.

Huomiot: Mierolan rusthollin tontti v. 1791 kartalla (Selkeen kartalla kirjain U). Paikannus suhteellisen epätarkka, ± 7 m. Paikantuu pieneltä osin nykyisen talon kohdalle ja pääosin sen länsipuoliselle pihamaalle. Alustavasti ei muinaisjäännös.

Isojakokartta s. 136 ja 157





MOUHIJÄRVI 65 MIEROLA V OJALA

Mjtunnus:

Rauh.lk: 3 (ei ole suojelukohde)

Ajoitus: historiallinen

Laji: asuinpaikka: kylätontti

Koordin: N: 6827 610 E: 282 777 Z: 86

X: 6824 150 Y: 2442 429


P: 6830 475 I: 3282 860

Tutkijat: Jussila & al 2009 inventointi

Sijainti: Paikka sijaitsee Mouhijärven kirkosta 5,98 km länteen.

Huomiot: Ojala niminen Mierolan torppa 1791. Paikannus suhteellisen epätarkka, +-10 m.
Paikantuu nykyisen Kilkan (?) talon/rakennuksen kohdalle. Ei muinaisjäännös.

Kartta s. 156, Isojakokartta s. 136 ja 157

**MOUHIJÄRVI 66 MIEROLA X HAAPIMÄKI**

Mjtunnus:

Rauh.lk: 2

Ajoitus: historiallinen

Laji: asuinpaikka: kylätontti


Koordin: N: 6827 866 E: 282 437 Z: 91
X: 6824 390 Y: 2442 077
P: 6830 731 I: 3282 520

Tutkijat: Jussila & al 2009 inventointi

Sijainti: Paikka sijaitsee Mouhijärven kirkosta 6,38 km länteen.

Huomiot: Haapimäki niminen Mierolan torppa 1791 kartalla. Paikannus suhteellisen epätarkka, +-7 m. Paikantuu metsäaukiolle. Täysin autioitunut ja arkeologisessa mielessä vaikuttaa hyvin säilyneeltä. Torppa statuksesta huolimatta muinaisjäänös.

Kartta s. 156, Isojakokartta s. 136 ja 157



MOUHIJÄRVI 67 MIEROLA Y KUOREKOJA

Mjtunnus:

Rauh.lk: 3 (ei ole suojelukohde)

Ajoitus: historiallinen

Laji: asuinpaikka: kylätontti


Koordin: N: 6827 149 E: 282 604 Z: 85
X: 6823 682 Y: 2442 277
P: 6830 014 I: 3282 687

Tutkijat: Jussila & al 2009 inventointi

Sijainti: Paikka sijaitsee Mouhijärven kirkosta 6,03 km länteen.

Huomiot: Torppa 1791 kartalla. Paikannus suhteellisen epätarkka, +-6 m. Paikantuu nykyisen Mäkirinteen talon/rakennusten kohdalle ja niiden välille muokatulle pihamaalle. Ei muinaisjäännös.

Kartta s. 156, Isojakokartta s. 136 ja 157



MOUHIJÄRVI 68 MIEROLA Z SOTILASTORPPA

Mjtunnus:

Rauh.lk: 3 (ei ole suojelukohde)

Ajoitus: historiallinen

Laji: asuinpaikka: kylätontti

Koordin: N: 6826 869 E: 282 863 Z: 80

X: 6823 414 Y: 2442 549

P: 6829 734 I: 3282 946

Tutkijat: Jussila & al 2009 inventointi

Sijainti: Paikka sijaitsee Mouhijärven kirkosta 5,72 km länteen.

Huomiot: Soldats torp v. 1791 kartalla. Paikannus suhteellisen epätarkka, +/-6 m. Paikantuu nykyisen talon/rakennusten kohdalle ja muokatulle pihamaalle. Ei muinaisjäännös.

Kartta s. 156, Isojakokartta s. 136 ja 157



MOUHIJÄRVI 69 VESTOLAN KYLÄTONTTI

Mjtnnus:

Rauh.lk: 2

Ajoitus: historiallinen

Laji: asuinpaikka: kylätontti

Koordin: N: 6826 174 E: 283 860 Z: 77

X: 6822 766 Y: 2443 576


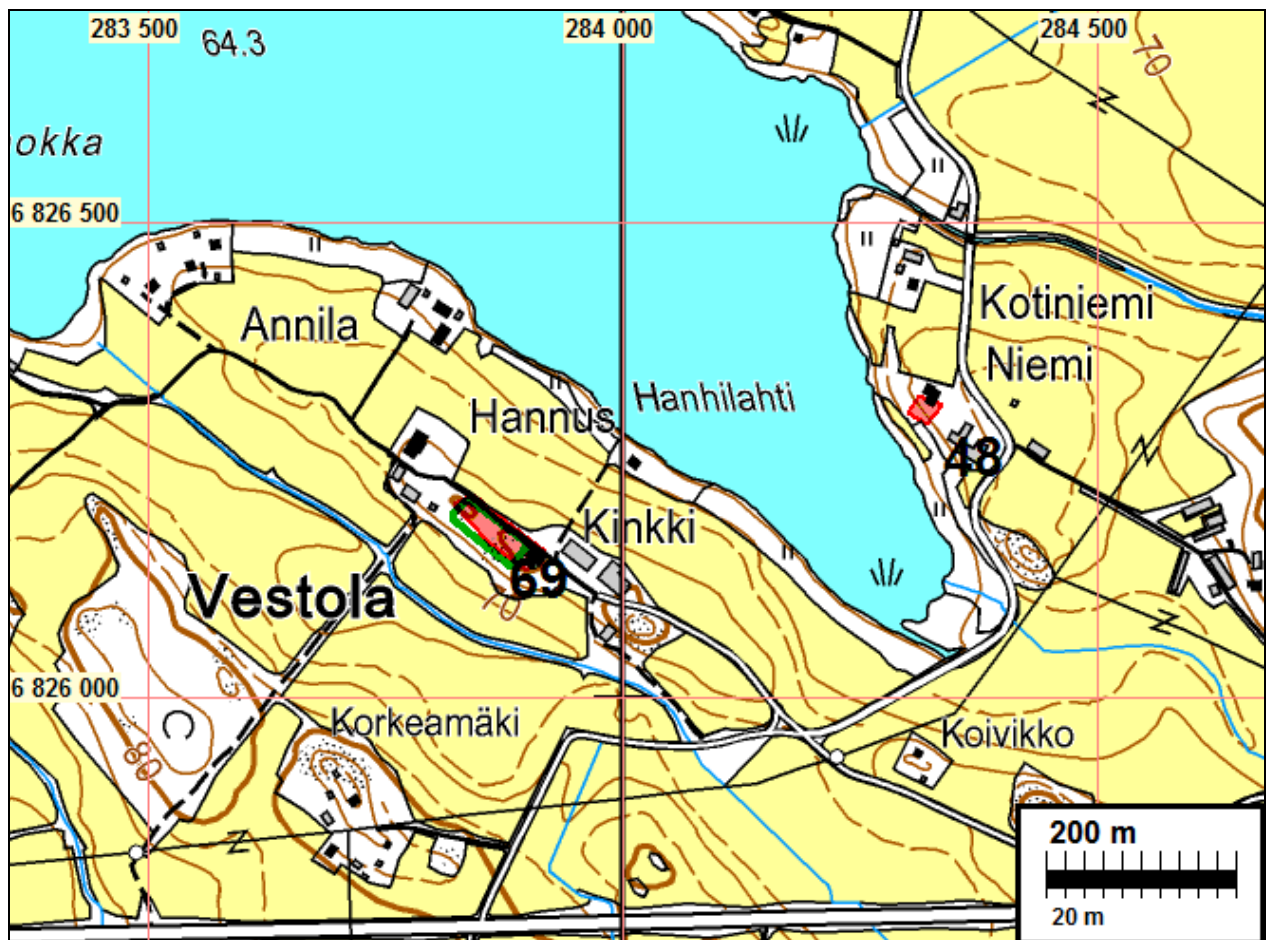
P: 6829 039 I: 3283 943

Tutkijat: Jussila & al 2009 inventointi

Sijainti: Paikka sijaitsee Mouhijärven kirkosta 4,64 km länteen.

Huomiot: Ensimmäinen maininta v. 1540, jolloin kylässä 3 taloa, samoin 1571. V. 1644 kylässä kaksi taloa. Isojakokartalla 1791 kylätontilla kaksi taloa. Kylä oletettavasti varhaiskeskiaikainen. Kaksi taloa samalla nimellä Kinkki ja Hannus.

Kylätontti suureksi osaksi arkeologin kannalta ehjää haka-pihamaata. Tontin kaakkoisreunalla on talo. Osa tontista muinaisjäännös.





A66 21/1-7, 1791

Isojakokartta myös s. 146 ja 135.

MOUHIJÄRVI 70 ESKOLAN KYLÄTONTTI

Mjtunnus:

Rauh.lk: 2

Ajoitus: historiallinen

Laji: asuinpaikka: kylätontti

Koordin: N: 6826 057 E: 282 493 Z: 80

X: 6822 586 Y: 2442 216


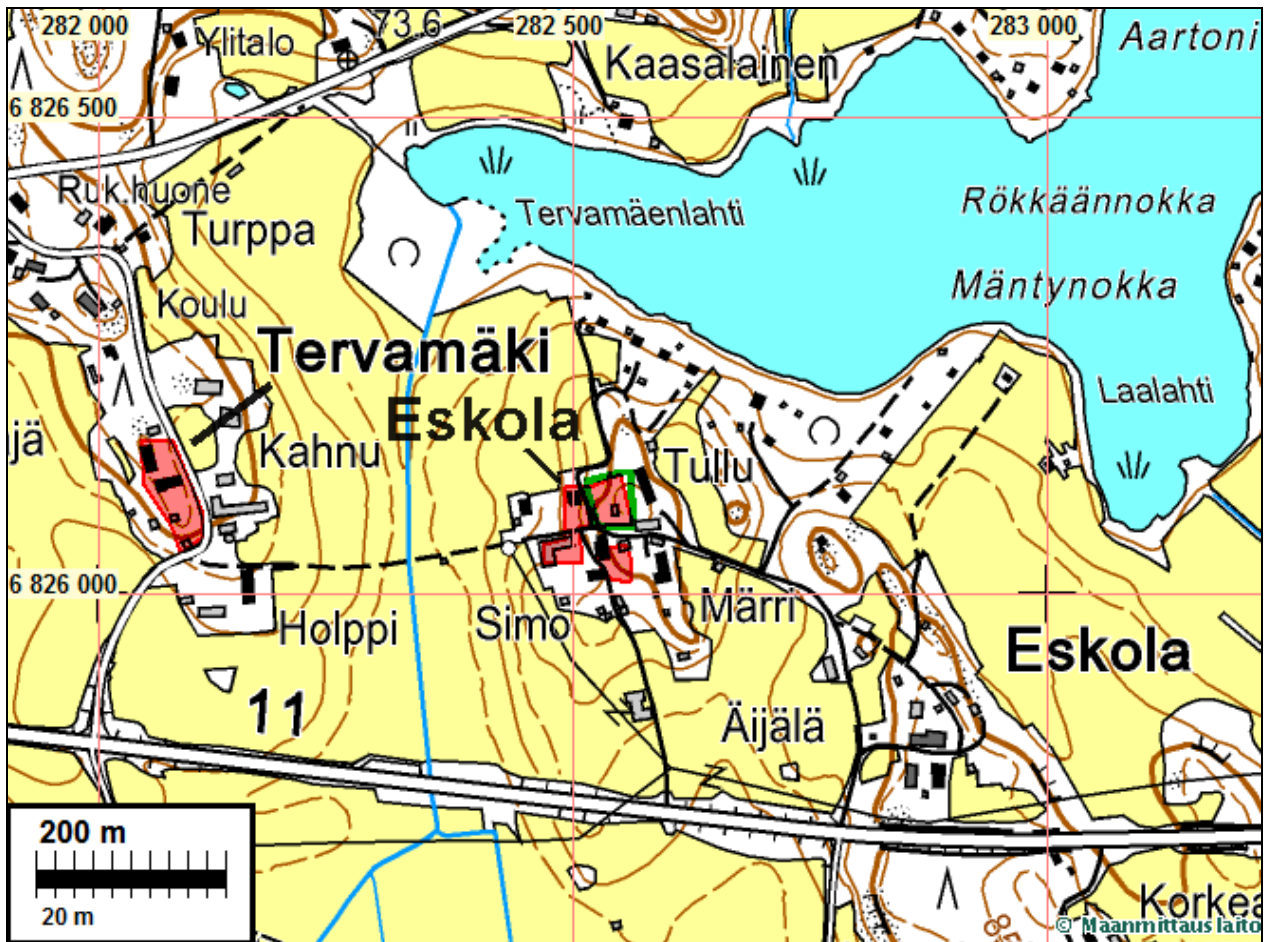
P: 6828 922 I: 3282 575

Tutkijat: Jussila & al 2009 inventointi

Sijainti: Paikka sijaitsee Mouhijärven kirkosta 6,00 km länteen.

Huomiot: Ensimmäinen maininta v. 1540 jolloin kylässä neljä taloa, 1571 kolme ja 1644 neljä. Isojakokartalla 1783 kylässä neljä taloa: A Märri, B Simo, C Äijälä, D Tullu.

Märriin (A) vanhalla tontilla nyt vanhan navetan perustukset ja siitä purettuja kiviä kasassa, pihamaata. Vaikuttaa arkeologiselta kannalta tuhoutuneelta. Simon (B) vanha tontti suurelta osin navetan alla ja sen edustalla. Tasattua nurmikkoa. Muinaisjäännösstatus vaikeasti hahmotettava. En laittaisi tässä vaiheessa muinaisjäännökseksi. Äijälän vanha tontti (C) uuden talon alla ja muokatulla ja tasatulla pihamaalla. Tullun vanha tontti (D) osin kallioinen mutta arkeologisessa mielessä hyvin säilynyt. Mahdollisesti aiemman rakennuksen paikalla nyt betoniperustainen vaja. Tämä osa muinaisjäännös.





A66 1/1-16, 1783



A66 1/1-16, 1783



Kylätontin autiota koillisosaa.

MOUHIJÄRVI 71 TERVAMÄEN KYLÄTONTTI

Mjtunnus:

Rauh.lk: 2

Ajoitus: historiallinen

Laji: asuinpaikka: kylätontti

Koordin: N: 6826 108 E: 282 083 Z: 82

X: 6822 618 Y: 2441 804

P: 6828 973 I: 3282 165

Tutkijat: Jussila & al 2009 inventointi

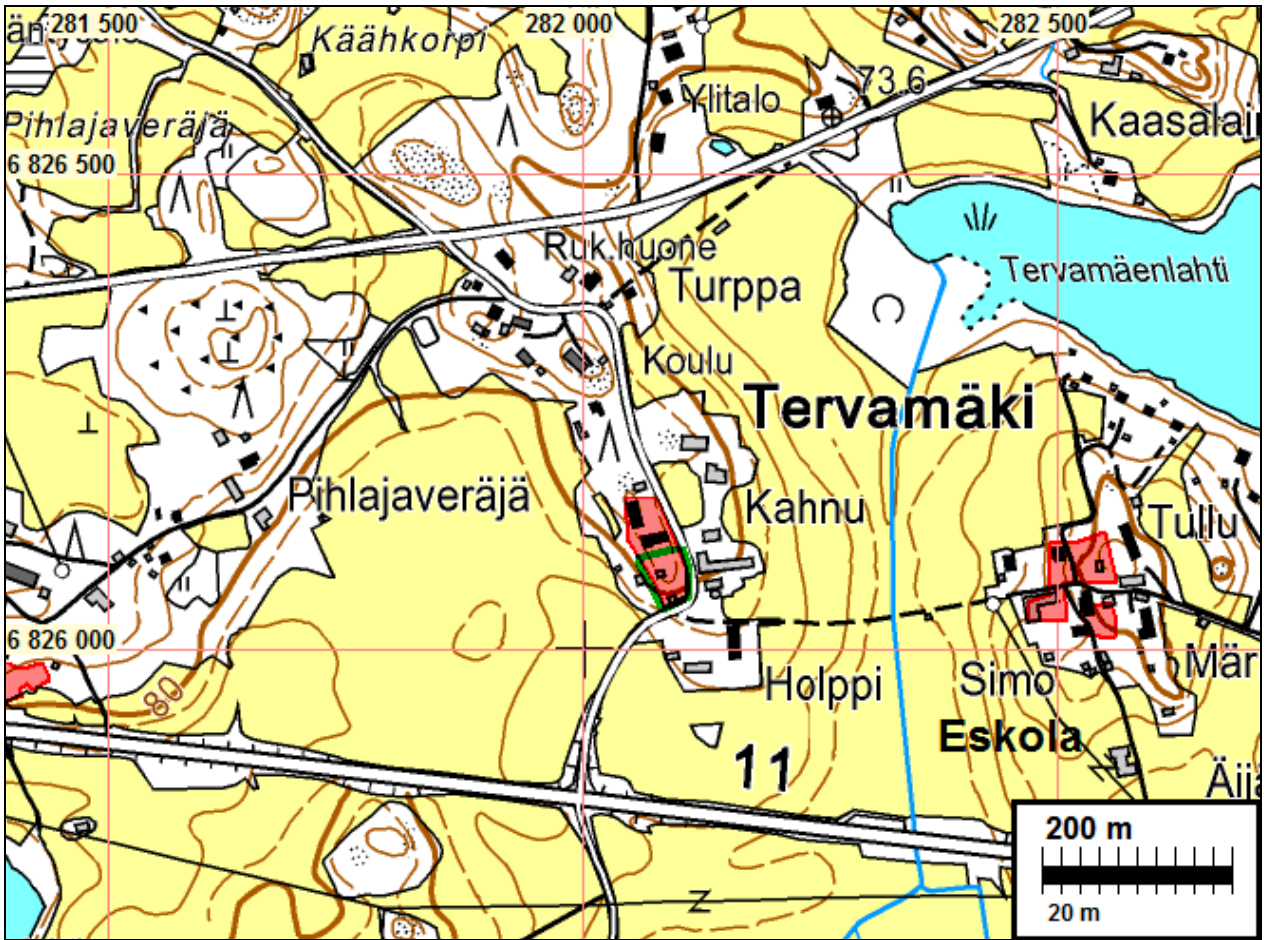
Sijainti: Paikka sijaitsee Mouhijärven kirkosta 6,41 km länteen.

Huomiot: Ensimmäinen maininta v. 1540. Kylä oletettavasti varhaiskeskiaikainen. V. 1540 7 taloa ja v. 1571 kuusi taloa, 1644 kolme taloa. Isojakokartalla 1795 kolme taloa: A Holppi, B Kahnu, C Turpa.

Tontin pohjoispuolisko arkeologisessa mielessä tuhoutunut: rakennuksia ja pihamaata. Eteläpuolisko (A ja osin B talot) vaikuttaa suurelta osin ehjältä: kallioinen ja kevytrakenteinen rakennus.



Tien takana, päärakennuksen eteläpuolella oletettavasti vielä maassa ehjää muinaisjäännöstä, kylätontin eteläosassa. Kuvattu luoteeseen.





A66 22/1-12, 1795

MOUHIJÄRVI 72 YLISKALLION KYLÄTONTTI

Mjtunnus:

Rauh.lk: 2

Ajoitus: historiallinen

Laji: asuinpaikka: kylätontti

Koordin: N: 6825 995 E: 281 325 Z: 85

X: 6822 470 Y: 2441 052

P: 6828 859 I: 3281 407

Tutkijat: Jussila & al 2009 inventointi

Sijainti: Paikka sijaitsee Mouhijärven kirkosta 7,16 km länteen.

Huomiot: Yliskallion eli Kallon kylä mainittu ensi kerran 1540. Oletettavasti myöhäiskeskiaikainen. V, 1540 ja 1571 viisi taloa, 1644 kuusi taloa. isojakokartalla 1795 viisi taloa: A Ahro, B Kannaria, C Alapisa, D Ylipisa ja hieman erillään idässä G Rauha (tai Rauva). Tonttien A-D länsi- ja G pohjoispuolella on tontit e ja f, mutta niille ei kartalla merkitty taloa eikä niistä ole mainittu kartan tieto-osassa.

Kylätontti (paitsi e ja f talojen alue jossa nyt talo) säilynyt arkeologisessa mielessä autoituneena hyvin. Ketao, joitain ulkorakennuksia. Alueella kolme, vanhaa kivettyä kaivoa:

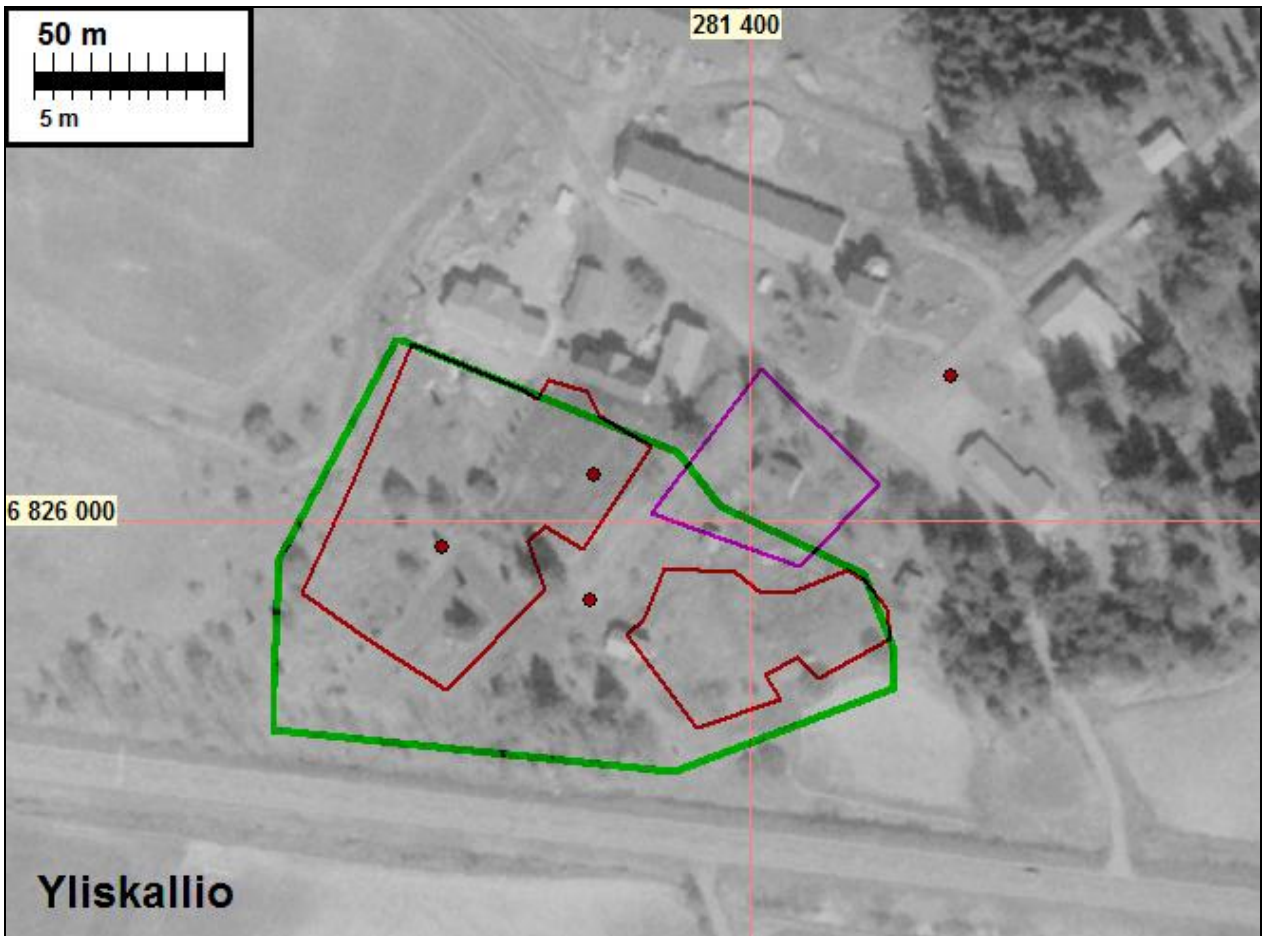
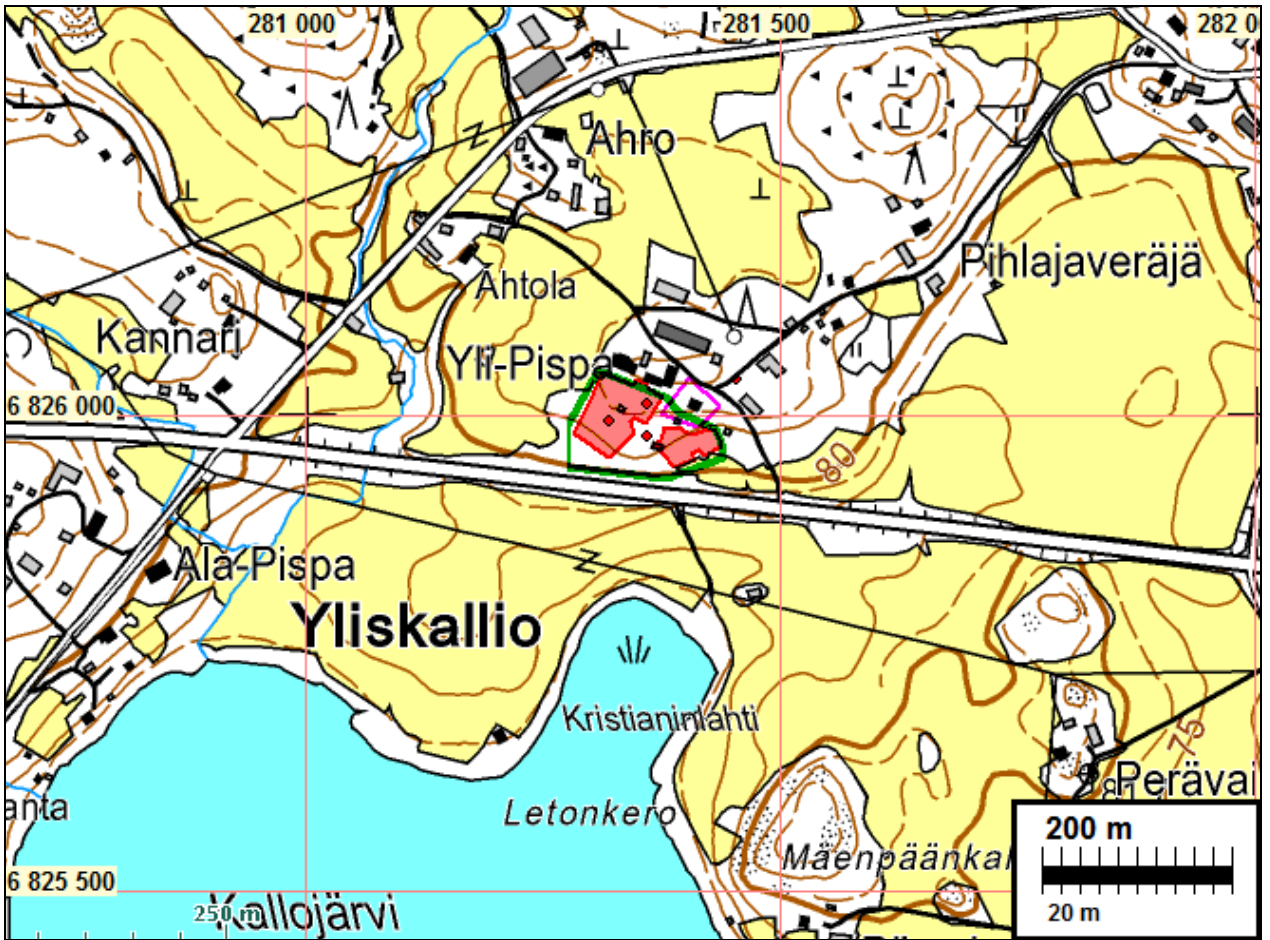
N 6825993 E 281319, x 6825993 y 281319, p 6843191 I 3047206.

N 6826012 E 281359, x 6826012 y 281359, p 6843210 I 3047208.

N 6825979 E 281358, x 6825979 y 281358, p 6843177 I 3047204.



Autoituneen kylätontin länsiosaa





A66 33/1-9, (1795?)

Kylätontin itäosaa





A66 33/1-9, (1795?)



Yllä: mahd kiukaanraunio
tontin länsiosassa.

Länsipuolisen tontin keskiosan
itäreunalla on vanha aitta, jossa
hirressä kaiverrettu vuosiluku 1766.



MOUHIJÄRVI 73 PYÖRÄNIEMEN KYLÄTONTTI

Mjtunnus:

Rauh.lk: 3 (ei ole suojelukohde)

Ajoitus: historiallinen

Laji: asuinpaikka: kylätontti

Koordin: N: 6825 047 E: 280 689 Z: 87

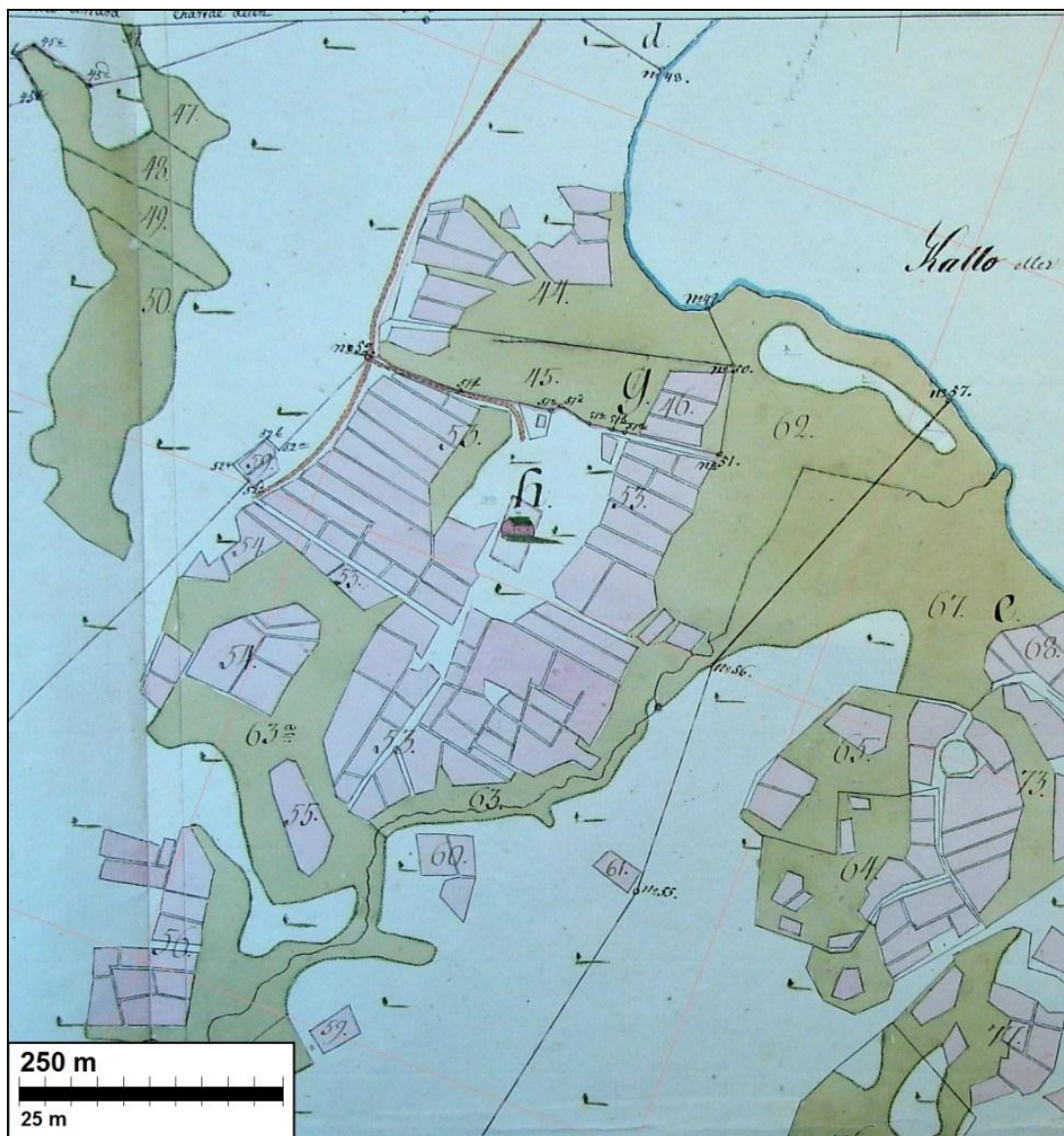
X: 6821 494 Y: 2440 460

P: 6827 911 I: 3280 770


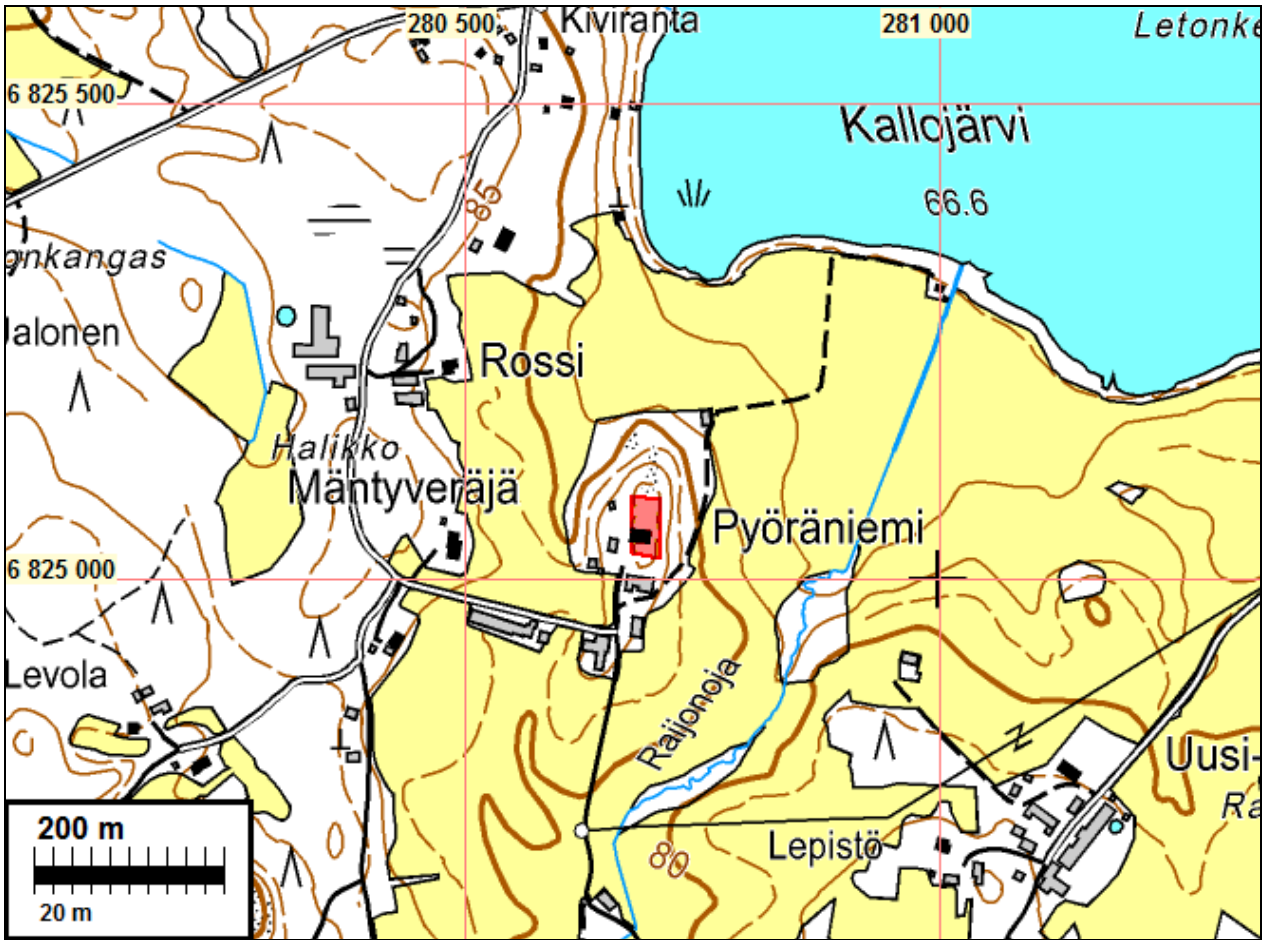
Tutkijat: Jussila & al 2009 inventointi

Sijainti: Paikka sijaitsee Mouhijärven kirkosta 7,84 km länteen.

Huomiot: Ensimmäinen maininta 1540. Oletettavasti myöhäiskeskiaikainen. V. 1540 ja 1571 kylässä 2 talo, 1644 yksi. Isojakokartalla yksi talo. Vanhalla tontilla ja myös vanhalla talonpaikalla edelleen talo, muutoin pihamaata. Ei muinaisjäännös.



A66 33/1-9, (1795?)





A66 33/1-9, (1795?)

MOUHIJÄRVI 74 VESUNNIN KYLÄTONTTI

Mjtunnus:

Rauh.lk: 3 (ei ole suojelukohde)

Ajoitus: historiallinen

Laji: asuinpaikka: kylätontti

Koordin: N: 6825 421 E: 277 698 Z: 75

X: 6821 730 Y: 2437 456

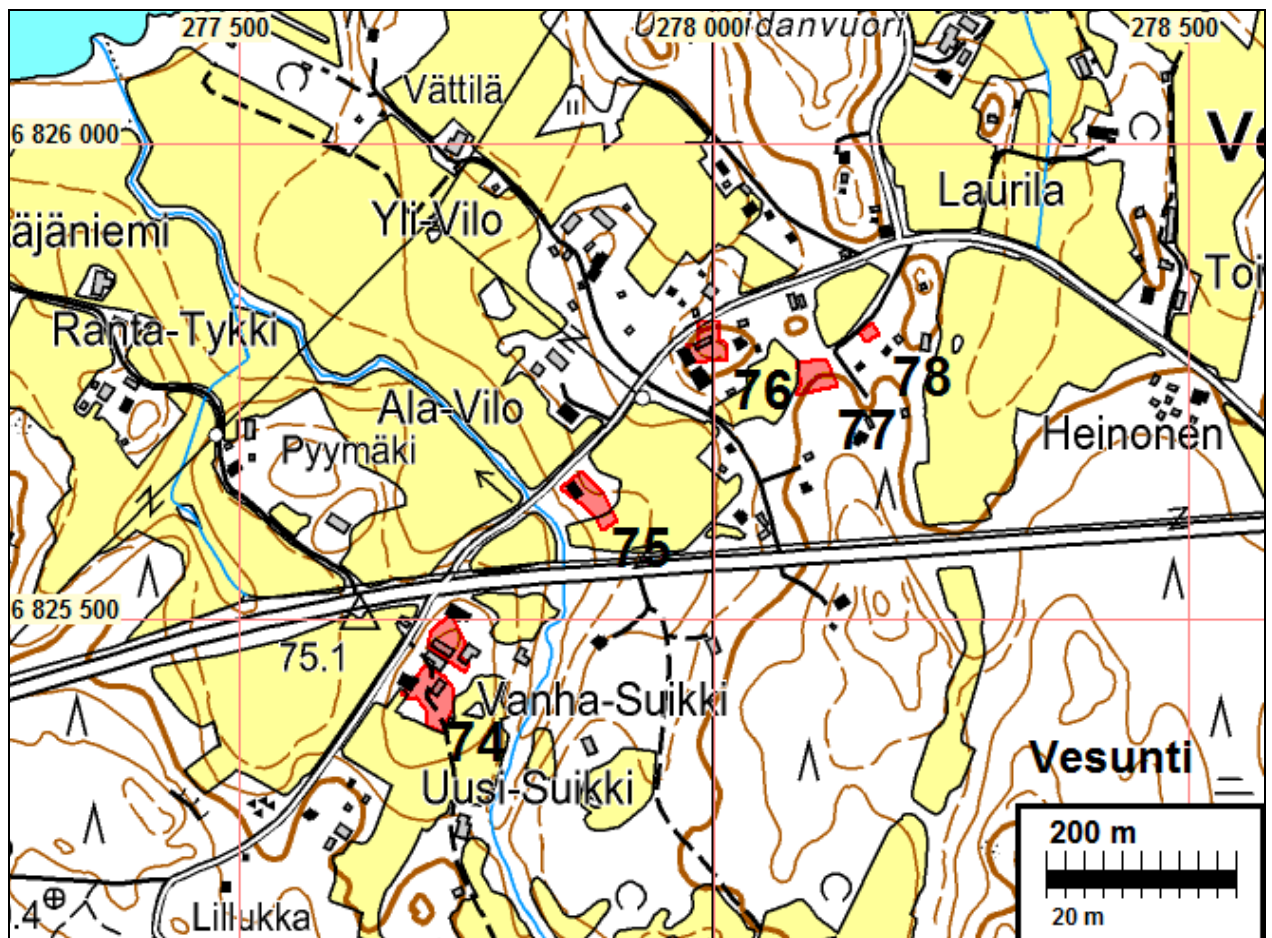
P: 6828 285 I: 3277 778

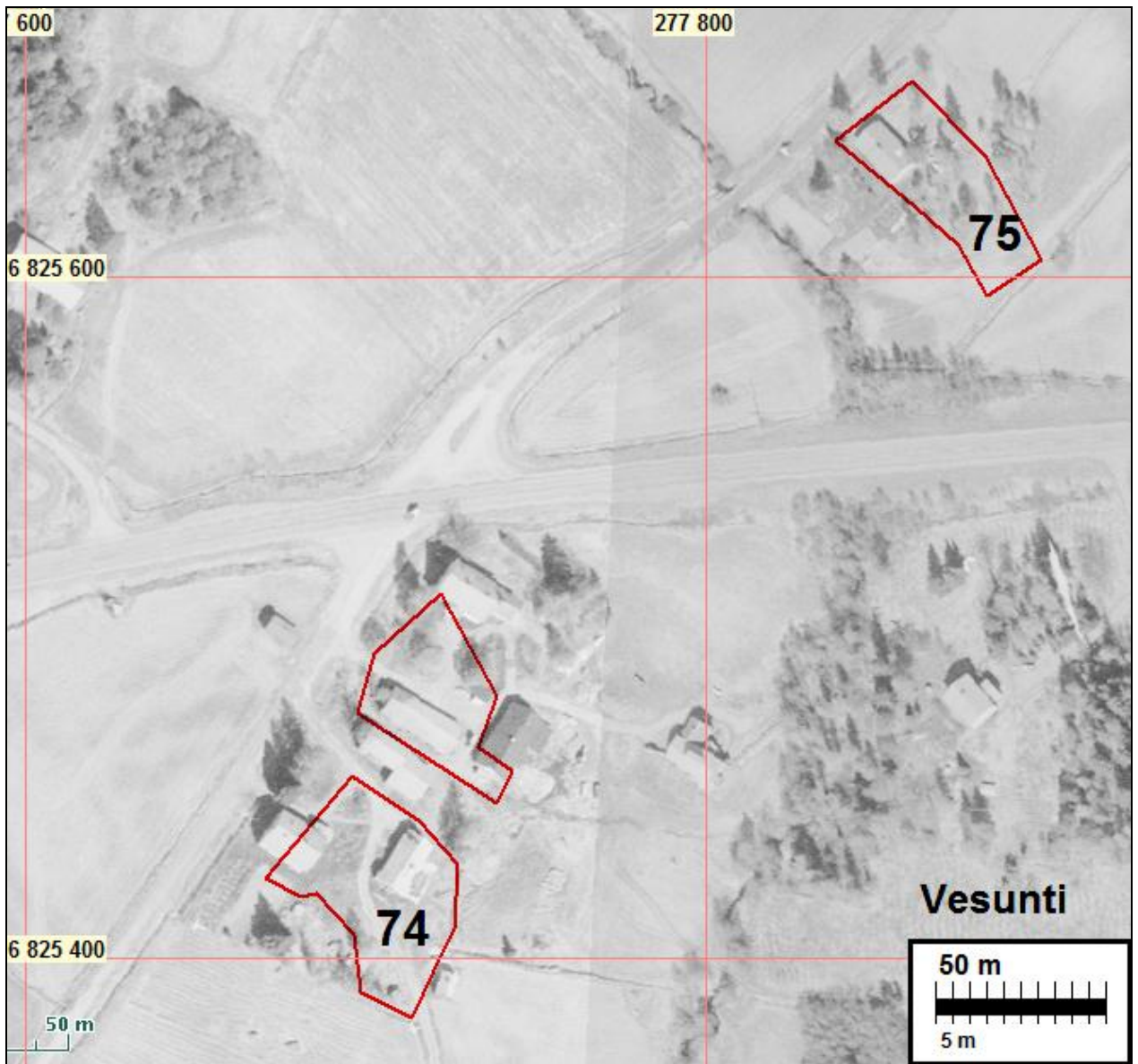
Tutkijat: Jussila & al 2009 inventointi

Sijainti: Paikka sijaitsee Mouhijärven kirkosta 10,80 km länteen.

Huomiot: Ensimmäinen maininta 1540. Oletettavasti varhaiskeskiaikainen. V. 1540 kylässä 7 taloa ja 1571 neljä taloa, samoin 1644. Isojakokartalla v. 1784 neljä taloa: A Suikki, B Siikki (toinen puoli), C Isotykki, E Vilo, F Vilo (toinen puoli). D epäselvä. V. 1842 tiedoissa A Iso Tykki, B Vähä Tykki, C Vanha Suikki, D Uusi Suikki, E Ala Vilo, F Ylä Vilo.

Eteläosassa A ja B Tykki ja pohjoisosassa Suikit. Kummatkin alueet täysin rakennettuja ja tasattua maata. Ei muinaisjäännös.





Vesunnan eteläisin (74) kylätontti pohjoisesta.



kkj2 koordinaatit, A66 32/1-19, 1784



A66 32/1-19, 1784

MOUHIJÄRVI 75 VESUNTI 2

Mjtunnus:

Rauh.lk: 3 (ei ole suojelukohde)

Ajoitus: historiallinen

Laji: asuinpaikka: kylätontti

Koordin: N: 6825 625 E: 277 872 Z: 70

X: 6821 942 Y: 2437 620

P: 6828 490 I: 3277 952

Tutkijat: Jussila & al 2009 inventointi

Sijainti: Paikka sijaitsee Mouhijärven kirkosta 10,62 km länteen.

Huomiot: V. 1784 kartalla Ylä ja Ala Vilon tontti. Paikalla nyt tasattua pihamaata, mm. pengerystä. Arkeologisessa mielessä tuhoutunut. Ei muinaisjäännös.

Kartta s. 178, ilmakuva s. 179.



Kylätontti nykyisen talon kohdalla.

MOUHIJÄRVI 76 VESUNTI 3

Mjtunnus:

Rauh.lk: 3 (ei ole suojelukohde)

Ajoitus: historiallinen

Laji: asuinpaikka: kylätontti

Koordin: N: 6825 791 E: 278 000 Z: 80

X: 6822 114 Y: 2437 740

P: 6828 656 I: 3278 080

Tutkijat: Jussila & al 2009 inventointi

Sijainti: Paikka sijaitsee Mouhijärven kirkosta 10,49 km länteen.

Huomiot: Isojakokartalla 1784 paikalla tonttimaa, jonka luonne eli mikä talo/torppa kyseessä, jää epäselväksi. Paikalla nyt Rakennuksia ja tasattua pihamaata. Ei muinaisjään-
nös.

Kartta s. 178





MOUHIJÄRVI 77 VESUNTI 4

Mjtunnus:

Rauh.lk: 3 (ei ole suojelukohde)

Ajoitus: historiallinen

Laji: asuinpaikka: kylätontti

Koordin: N: 6825 750 E: 278 110 Z: 80

X: 6822 078 Y: 2437 852

P: 6828 615 I: 3278 190

Tutkijat: Jussila & al 2009 inventointi

Sijainti: Paikka sijaitsee Mouhijärven kirkosta 10,38 km länteen.

Huomiot: Isojakokartalla 1784 paikalla tonttimaa, jonka luonne eli mikä talo/torppa kyseessä, jää epäselväksi. Paikalla nyt näkyvissä vanhan talon pohja: pyöreähköistä luonnonkivistä tehty perustus, 7 x 5 m, ei laastia. Perustan koillisnurkalla kiukaan/uunin jäänteet: tiilikasa n. 2x2 m. Kivistä maastoa. Paikallisen informantin mukaan talo on purettu n. 35 vuotta sitten. Ei muinaisjäänös.

Tontin pohjoispuolella n. 25 m on rakennuksen pohja kallioperustalla. Siinä lohkoituista kivistä tehty kiukaan jäännö. Kyseessä vanhan riihen paikka, joka myös purettu n. 35 v. sitten. Koordin: N 6825799 E 278094.

Kartta s. 178, ilmakekuva s. 183.



Puretun talon jäänteet.

MOUHIJÄRVI 78 VESUNTI 5

Mjtunnus:

Rauh.lk: 3 (ei ole suojelukohde)

Ajoitus: historiallinen

Laji: asuinpaikka: kylätontti

Koordin: N: 6825 804 E: 278 168 Z: 79

X: 6822 134 Y: 2437 908

P: 6828 668 I: 3278 249

Tutkijat: Jussila & al 2009 inventointi

Sijainti: Paikka sijaitsee Mouhijärven kirkosta 10,32 km länteen.

Huomiot: Isojakokartalla 1784 paikalla tonttimaa, jonka luonne eli mikä talo/torppa kyseessä, jää epäselväksi. Paikalla nyt kesämökki ja sen pihamaata. Ei muinaisjäännös. Tonin koillispuolella on metsäisessä maastossa vanha kiviaita, Rinnemäen Vihtorin kiviaita (kuva alla) . Sen koillispuolella rakennuksen, vanhan tallin perusta, purettu n. 30 v sitten.

Kartta s. 178, ilmakuva s. 183.



MOUHIJÄRVI 79 KARINKYLÄN KYLÄTONTTI

Mjtunnus:

Rauh.lk: 3 (ei ole suojelukohde)

Ajoitus: historiallinen

Laji: asuinpaikka: kylätontti

Koordin: N: 6826 665 E: 277 804 Z: 70

X: 6822 978 Y: 2437 504

P: 6829 530 I: 3277 884

Tutkijat: Jussila & al 2009 inventointi

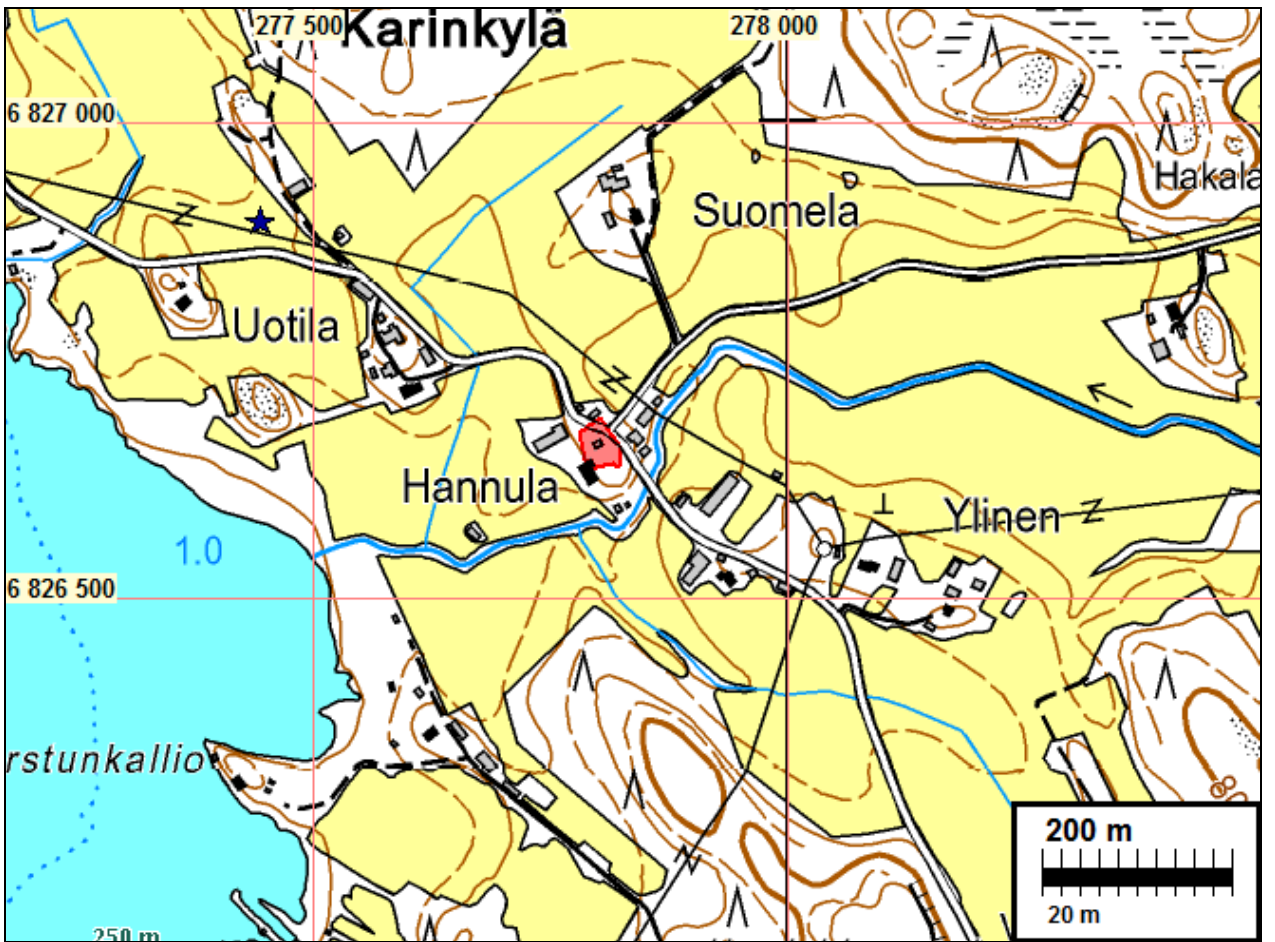
Sijainti: Paikka sijaitsee Mouhijärven kirkosta 10,72 km länteen.

Huomiot: Ensimmäinen maininta 1541. Oletettavasti varhaiskeskiaikainen. V. 1540 - 1644 kylässä kaksi taloa ja edelleen isojakokartalla v. 1798. Talot: D Uotila ja E Hannu.

Tontti nyt tasattua pihamaata jossa rakennuksia. Ei muinaisjäännös.



Kylätontti nykyisellä pihamaalla.





A66 22/1-12, 1798



A66 22/1-12, 1798

MOUHIJÄRVI 80 HYYNILÄN KYLÄTONTTI

Mjtunnus:

Rauh.lk: 3 (ei ole suojelukohde)

Ajoitus: historiallinen

Laji: asuinpaikka: kylätontti

Koordin: N: 6828 975 E: 284 967 Z: 85

X: 6825 614 Y: 2444 552

P: 6831 840 I: 3285 050

Tutkijat: Jussila & al 2009 inventointi

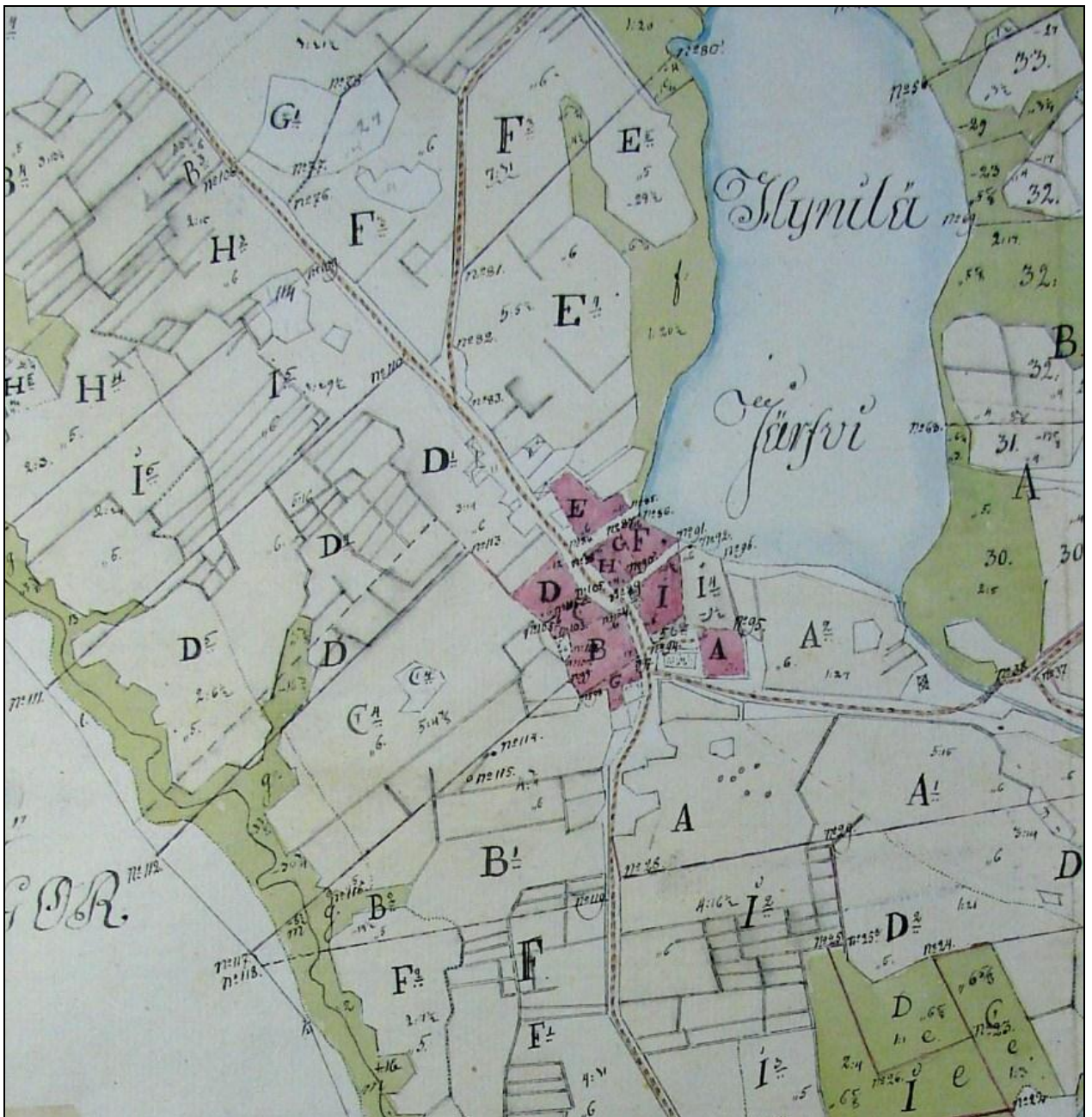
Sijainti: Paikka sijaitsee Mouhijärven kirkosta 4,72 km luoteeseen.

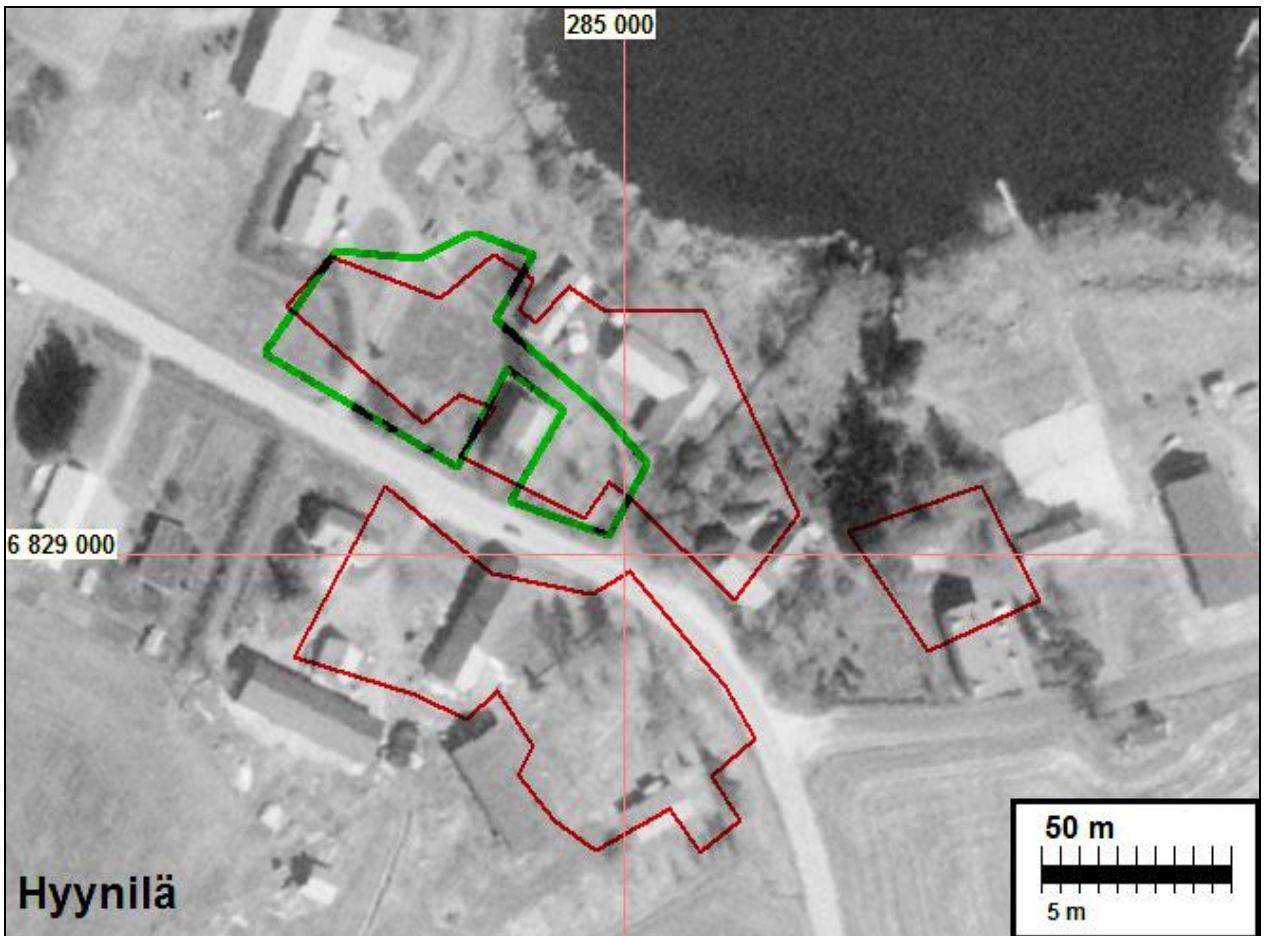
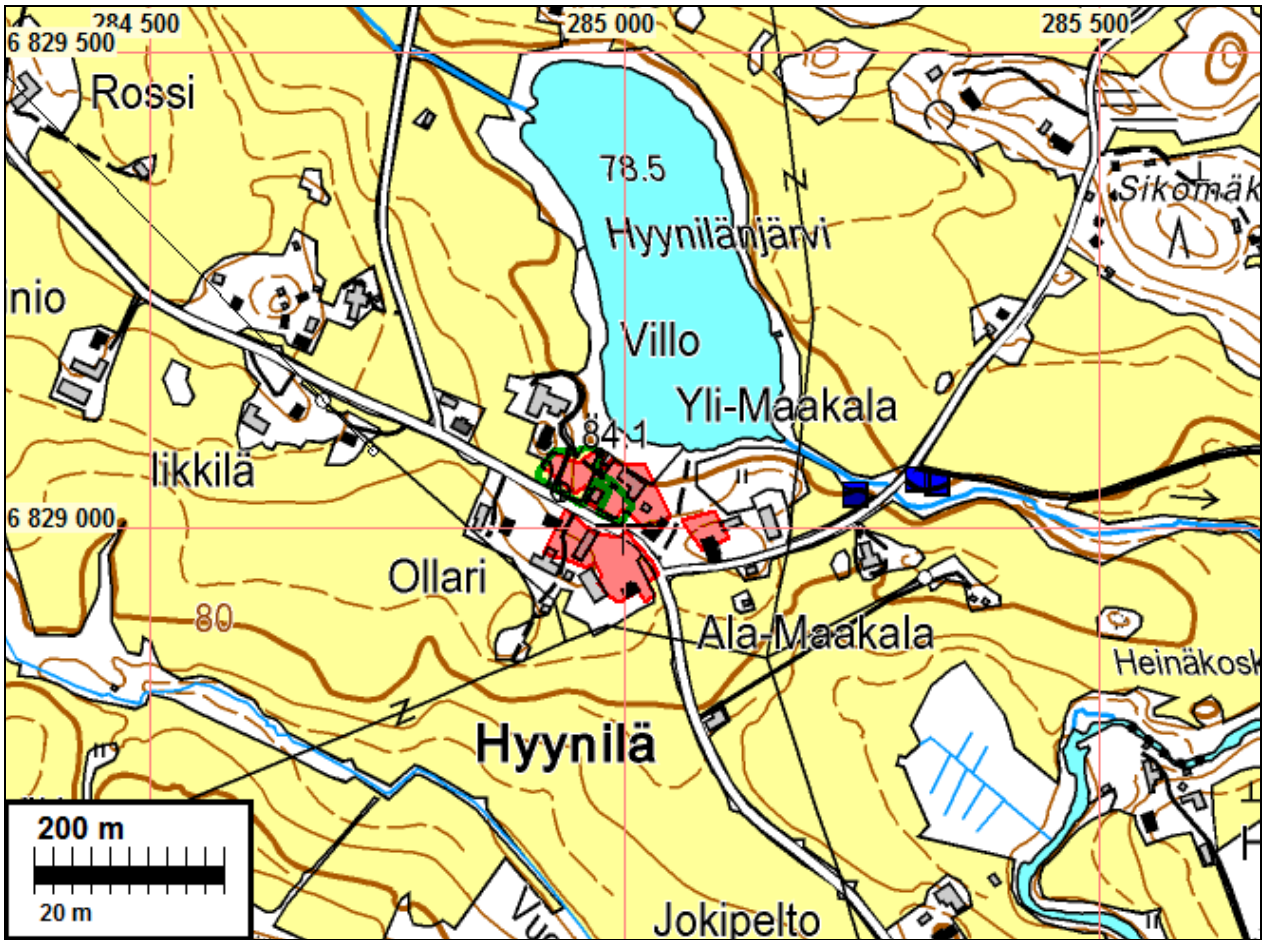
Huomiot: Ensimmäinen maininta 1540. Oletettavasti myöhäiskeskiaikainen. V. 1540 ja 1571 kylässä yhdeksän taloa ja v. 1644 seitsemän. Isojakokartalla 1781 kahdeksan taloa

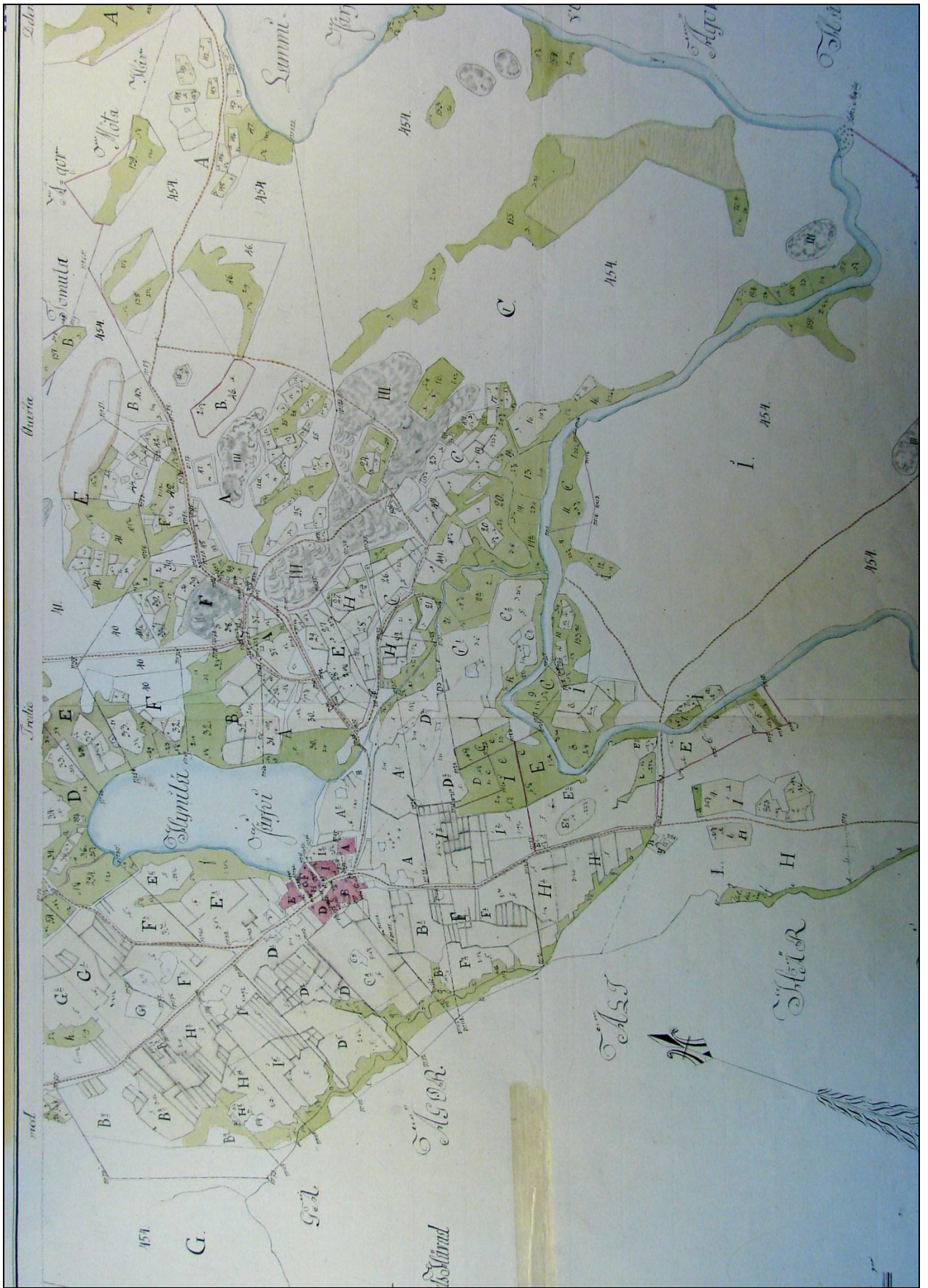
kylätontilla. Lisäksi sisarkylät Pikkuhyynilä ja torppia (ks. seuraavat kohteet). Kylätontin talot: A Makala (Maakala), B Maakala toinen puolisko, C Paavola, D Ollari, R Kerman, F Viljo, G Ikiä (Ikkilä), H Yli-ikiä, I Toijanen.

Kylätontti nyt suurimmaksi osaksi rakennettua ja pihamaata. Talon A kohdalla edelleen rakennus ja tasattua pihapiiriä, talon i kohdalla kaivettua maata rakennuksia ja pihaa. Pohjoisosan keskiossa, missä talot H, G ja F on vanhaa tasoittamattomalta vaikuttavaa pihamaata sekä Talon E kohdalla nurmikkoa ja ryytimaata. Näillä aloilla (E-H) saattaa maakerroksissa olla ehkä jäljellä vanhan asutuksen kerrostumia. alustavasti muinaisjäännös - mutta harkinnanvaraisesti (museoviranomaiset päättävät). Tien eteläpuolella (missä talot C-D) rakennettu ja maaperää tasattu ym. ja sitä osaa tontista pitäisimme arkeologiselta kannalta menetettynä.

Isojakokartan 1781 luonnoksessa (mutta ei puhtaaksi piirrettyssä, missä tunnukset ja numerot v. 1816) on kylätontin itäpuolelle, Hyynilänjärvestä laskevan puron varteen merkitty kolme torppaa: N 6829033 E 285242, N 6829050 E 285309, N 6829046 E 285328. Nämä nykyisessä pellossa - ei muinaisjäännöksiä.







A66 4/1-35, 1816



A66 4/1-35, 1791

MOUHIJÄRVI 81 HAHMAJÄRVEN KYLÄTONTTI

Mjtunnus:

Rauh.lk: 3 (ei ole suojelukohde)

Ajoitus: historiallinen

Laji: asuinpaikka: kylätontti

Koordin: N: 6829 767 E: 288 707 Z: 89

X: 6826 578 Y: 2448 252

P: 6832 634 I: 3288 792

Tutkijat: Jussila & al 2009 inventointi

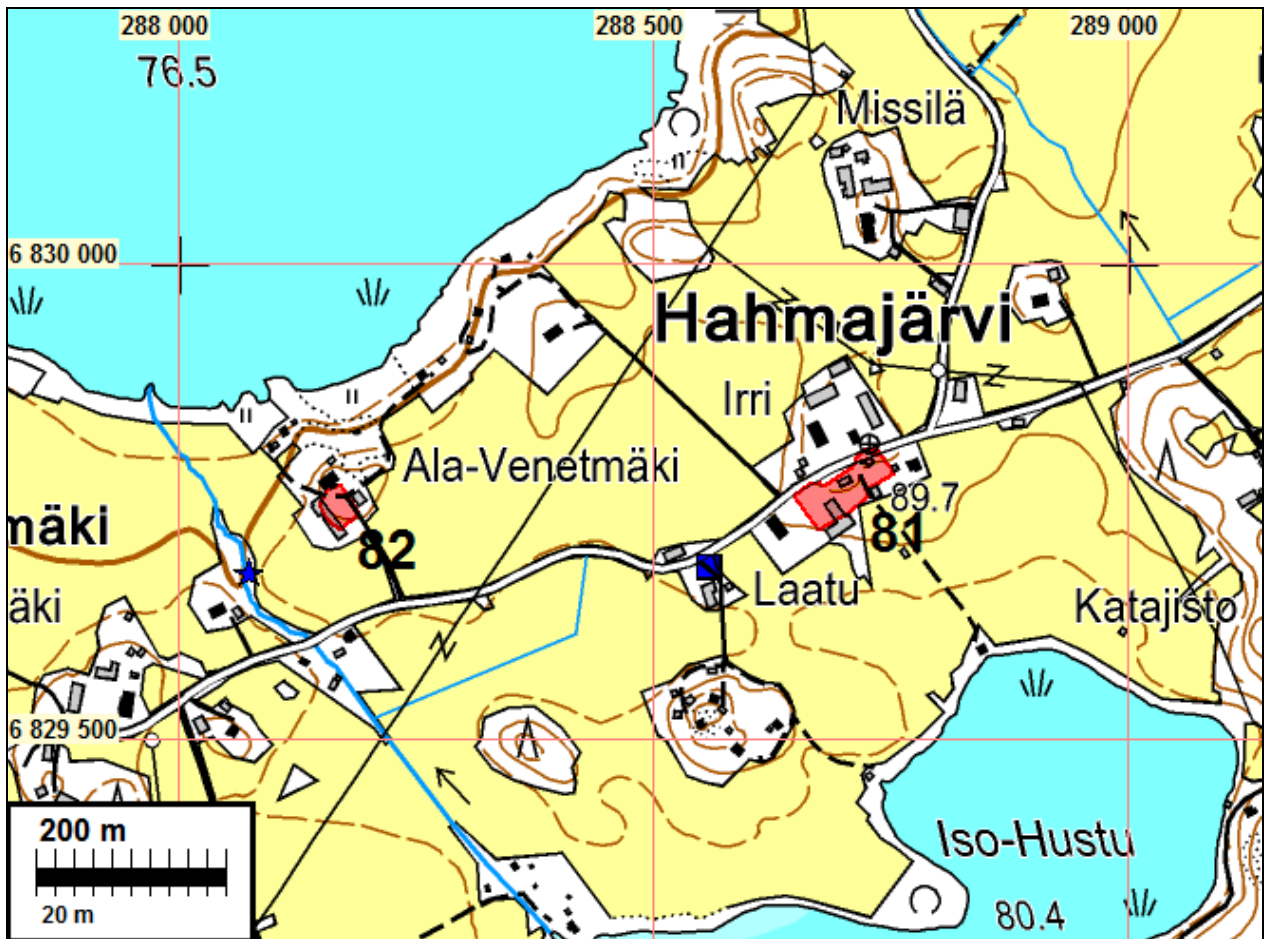
Sijainti: Paikka sijaitsee Mouhijärven kirkosta 3,95 km pohjoiseen.

Huomiot: Ensimmäinen maininta 1540. Oletettavasti myöhäiskeskiaikainen. V. 1540 kylässä neljä taloa, 1571 kolme ja 1644 neljä taloa. Isojakokartalla v. 1782 kylässä neljä taloa ja torppa. Venetmäen talo, omana kylänään sijaitsee Hahmajärven kylätontista erillään, sen länsipuolella. Hahmajärven talot: A Missilä, B Irri, C Latu (Laatu).

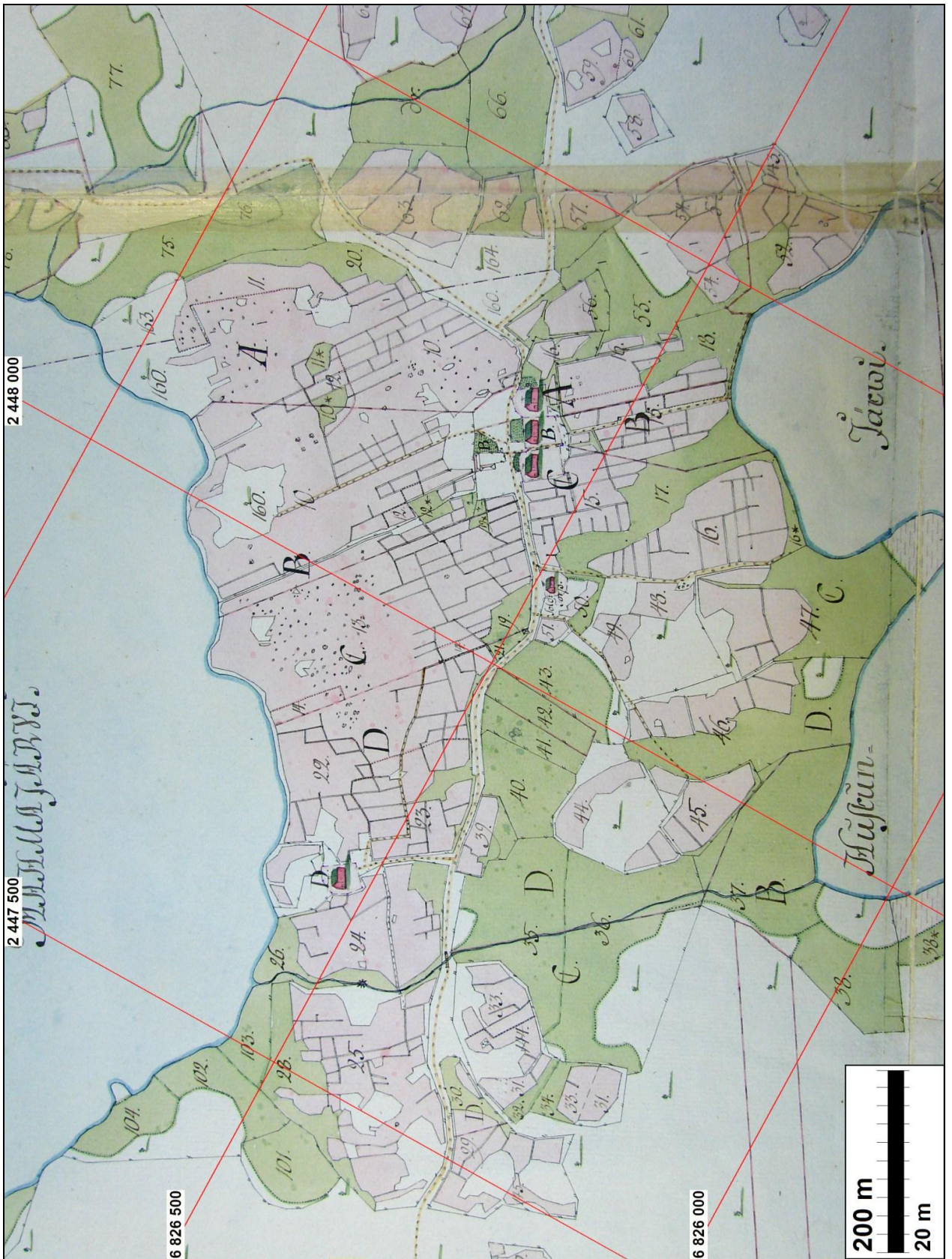
Kylätontti nyt rakennettua "käännettyä ja väännettyä" pihamaata. Ei Muinaisjännös. Runtas 100 tontista lounaaseen on sijainnut sotilastorppa. Paikalla nyt rakennus ja pihamaata. Torpanpaikan koordin: N 6829680 E 288559.



Hahmajärven edelleen "käytössä oleva" kylätontti lounaasta.



Sininen neliö on sotilastorpan paikka.



A66 2/1-6, 1782

MOUHIJÄRVI 82 VENETMÄEN KYLÄTONTTI

Mjtunnus:

Rauh.lk: 3 (ei ole suojelukohde)

Ajoitus: historiallinen

Laji: asuinpaikka: kylätontti

Koordin: N: 6829 748 E: 288 166 Z: 85

X: 6826 534 Y: 2447 712

P: 6832 614 I: 3288 250


Tutkijat: Jussila & al 2009 inventointi

Sijainti: Paikka sijaitsee Mouhijärven kirkosta 3,94 km pohjoiseen.

Huomiot: Yhden talon nuori kylä, uudella ajalla perustettu. Ensimmäinen maininta 1540. V. 1540 yksi talo, 1571 kaksi taloa ja 1644 yksi talo. Isojakokartalla v. 1782 yksi talo, Hahmajärven kartalla talo D Venetmäki (Akademie Hemman).

Kylätontti nykyisen talon paikalla sen eteläpuolella navetan ja ulkorakennuksen välillä. Arkeologisessa mielessä hävinnyt. Ei muinaisjäännös. Kylätontin lounaispuolella, puron varressa on 1781 kartalle merkitty mylly. Paikalla ei merkkejä kiinteistä rakenteista. Myllyn koordin: N 6829674 E 288073.

Kartta s. 194.



MOUHIJÄRVI 83 PUKARAN KYLÄTONTTI

Mjtunnus:

Rauh.lk: 3 (ei ole suojelukohde)

Ajoitus: historiallinen

Laji: asuinpaikka: kylätontti

Koordin: N: 6831 248 E: 288 639 Z: 85

X: 6828 054 Y: 2448 116

P: 6834 115 I: 3288 724

Tutkijat: Jussila & al 2009 inventointi

Sijainti: Paikka sijaitsee Mouhijärven kirkosta 5,43 km pohjoiseen.

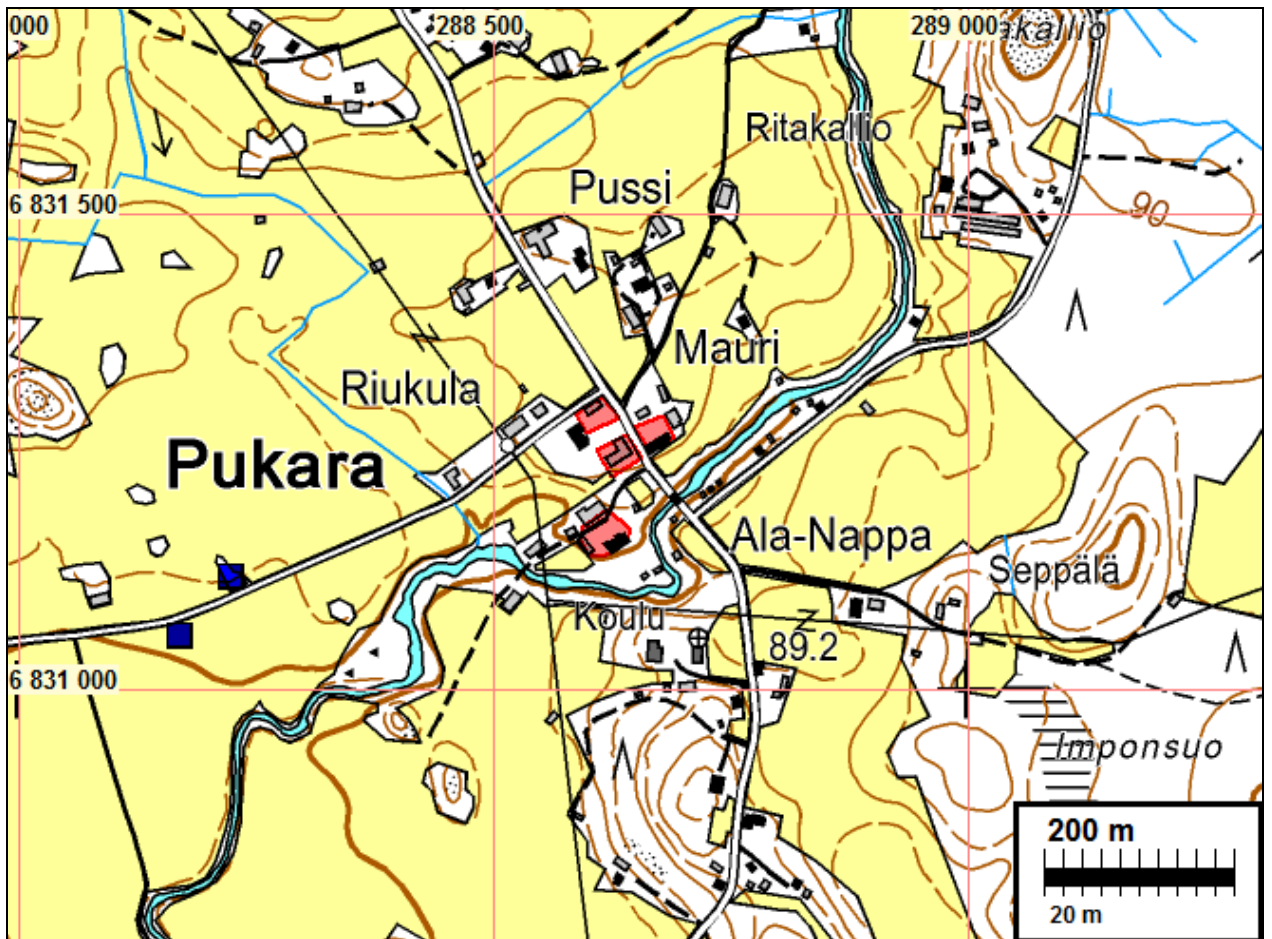
Huomiot: Ensimmäinen maininta 1553. Kylä nuori, uudella ajalla perustettu. V. 1553 ja 1571 kylässä yksi talo, 1644 kaksi taloa. Isojakokartalla 1782 kylässä viisi taloa ja kaksi torppaa. Talot: 1 Kouri, 2 Pussi, 3 Riukula, 4 ja 5 Nappa.

Kylätontti ja sen talonpaikat nyt nykyisten rakennusten alla, osin tasatuilla ja hoide-
tuilla pihamailla. Kaikilta osin arkeologin näkökulmasta mennyttä. Ei muinaisjään-
nös.

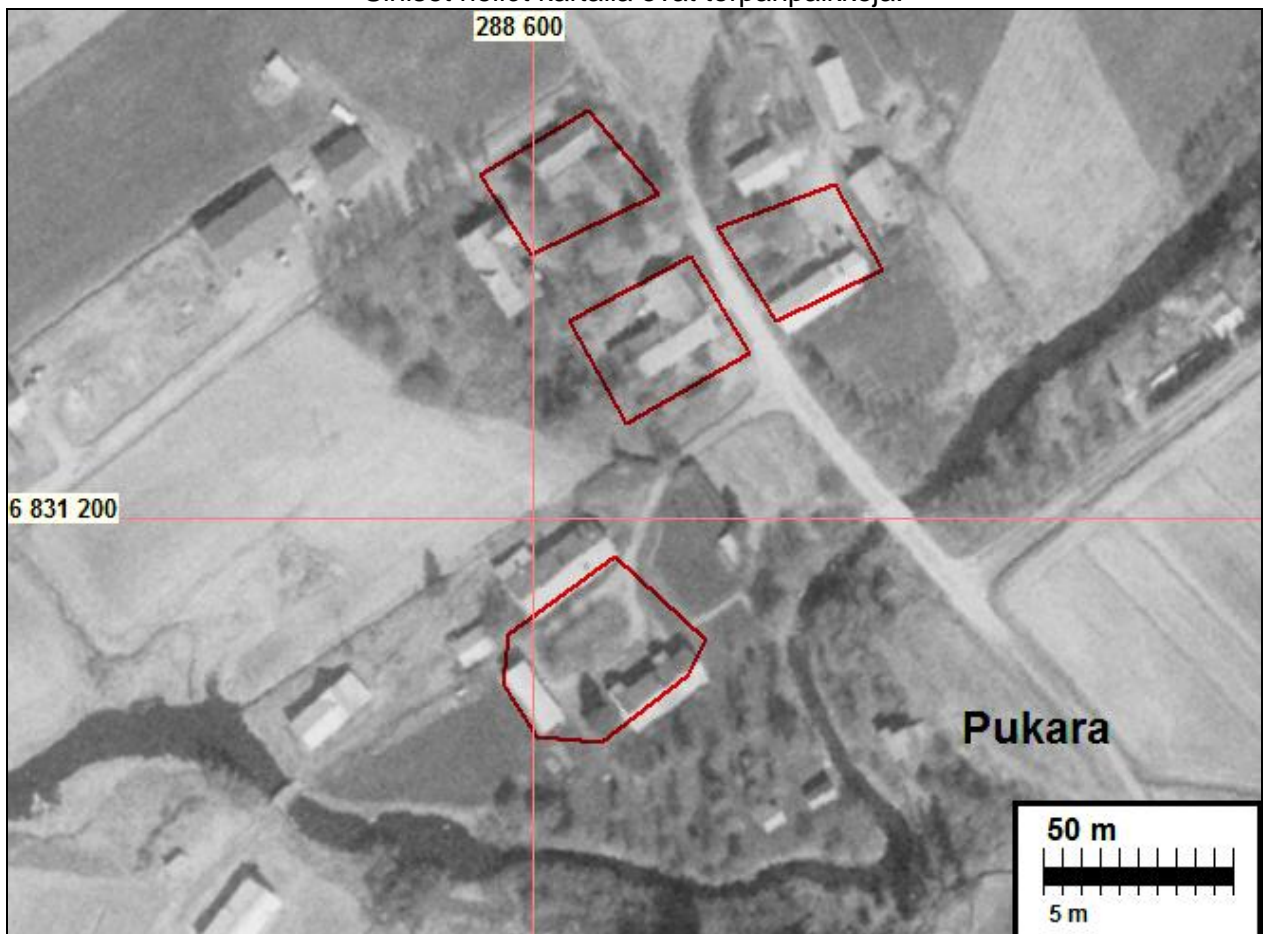
Kylätontista itään, tien varrella on kaksi v. 1781 kartalle merkittyä torpan paikkaa:
N 6831055 E 288170 ja N 6831117 E 288225. Toinen pellossa ja toinen pienessä
peltosaarekkeessa aivan tien varrella. Ei muinaisjäännöksiä.



Pukaran kylätonttia nykyään.



Siniset neliöt kartalla ovat torpanpaikkoja.





A66 15/1-4, 1782



A66 15/1-4, 1782

MOUHIJÄRVI 84 TOMULAN KYLÄTONTTI

Mjtunnus:

Rauh.lk: 3 (ei ole suojelukohde)

Ajoitus: historiallinen

Laji: asuinpaikka: kylätontti

Koordin: N: 6830 519 E: 287 244 Z: 83

X: 6827 262 Y: 2446 756

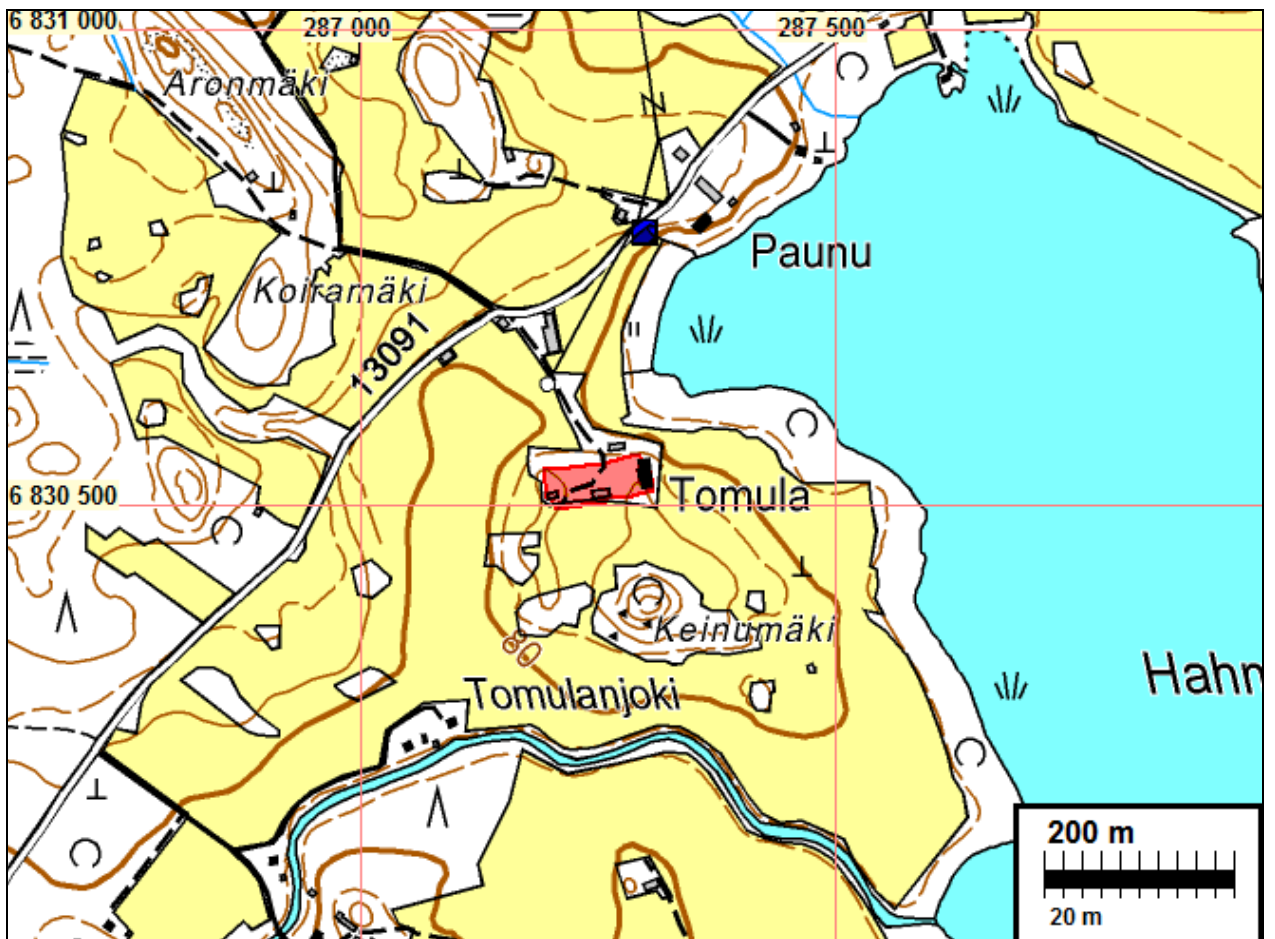
P: 6833 386 I: 3287 328

Tutkijat: Jussila & al 2009 inventointi

Sijainti: Paikka sijaitsee Mouhijärven kirkosta 4,86 km pohjoiseen.

Huomiot: Tomula eli Tomuniemi. Ensimmäinen maininta 1546. Nuori kahden talon kylä. V. 1546 ja 1571 kylässä kaksi taloa ja 1644 yksi. V. 1639 pappilaksi ja ratsutilaksi 1650 luvulla. Isojakokartalla 1781 kaksi taloa (sama tila) ja yksi sotilastorppa tontin koillispuolella, nykyisen Paunun tienoilla.

Nyt vanha tonttimaata puustomaista pihaa, nurmikkoa ja paikoitusalueeksi tasattua. Vaikuttaa epätodennäköiseltä, että paikalla olisi vielä häiriintymättömänä jäljellä vanhoja asutuskerrostumia. Alustavasi ei muinaisjäänös.



Sininen neliö kartalla on sotilastorpan paikka





KKJ-koordinatit, A66 12/1-9, 1781



A66 12/1-9, 1781



Tomula nyt pohjoisesta.

MOUHIJÄRVI 85 MURTO HUSARI JA PAUNU

Mjtnnus:

Rauh.lk: 2

Ajoitus: historiallinen

Laji: asuinpaikka: kylätontti

Koordi: N: 6830 770 E: 285 542 Z: 92

X: 6827 434 Y: 2445 044

P: 6833 637 I: 3285 625

Tutkijat: Jussila & al 2009 inventointi

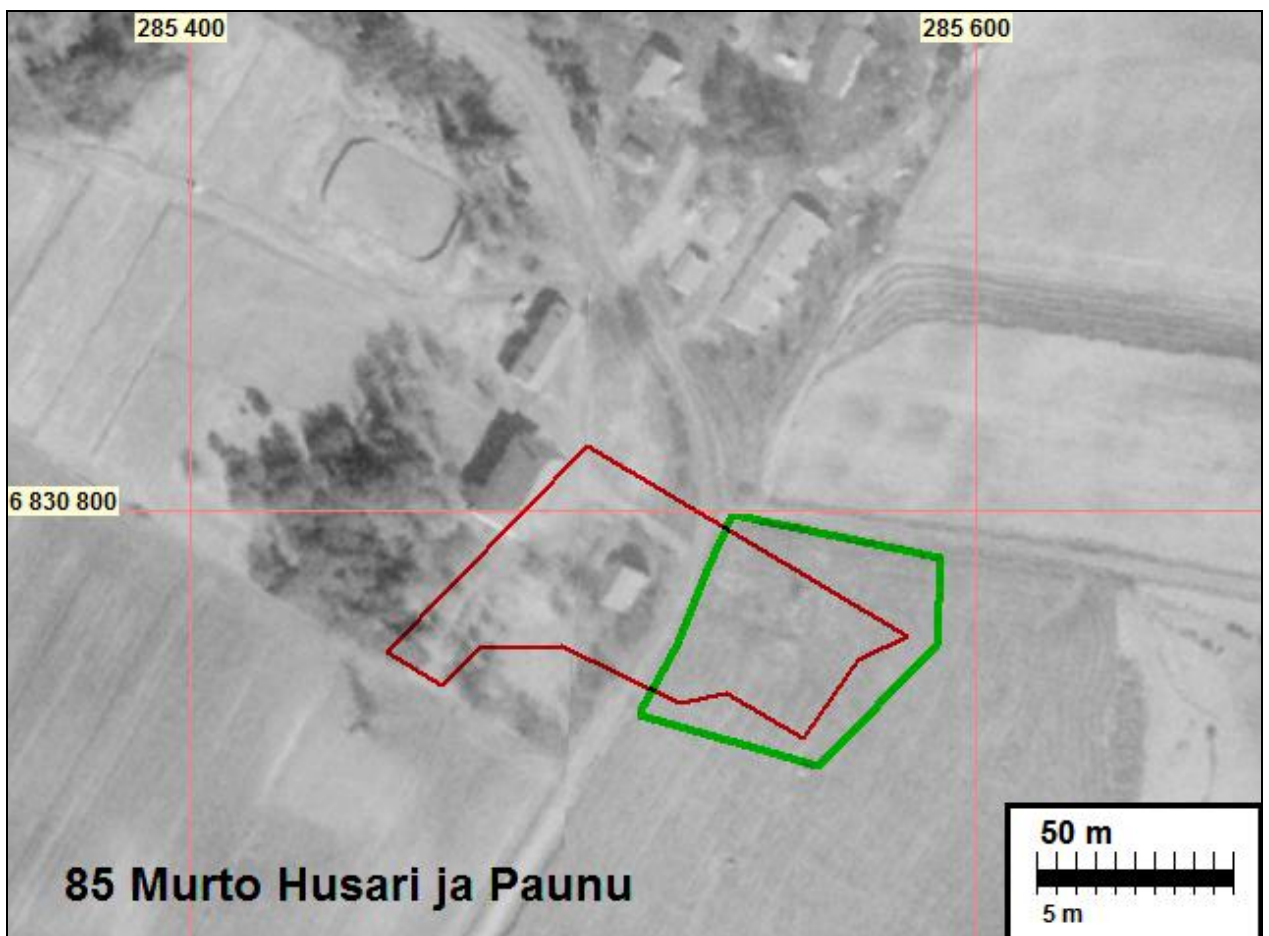
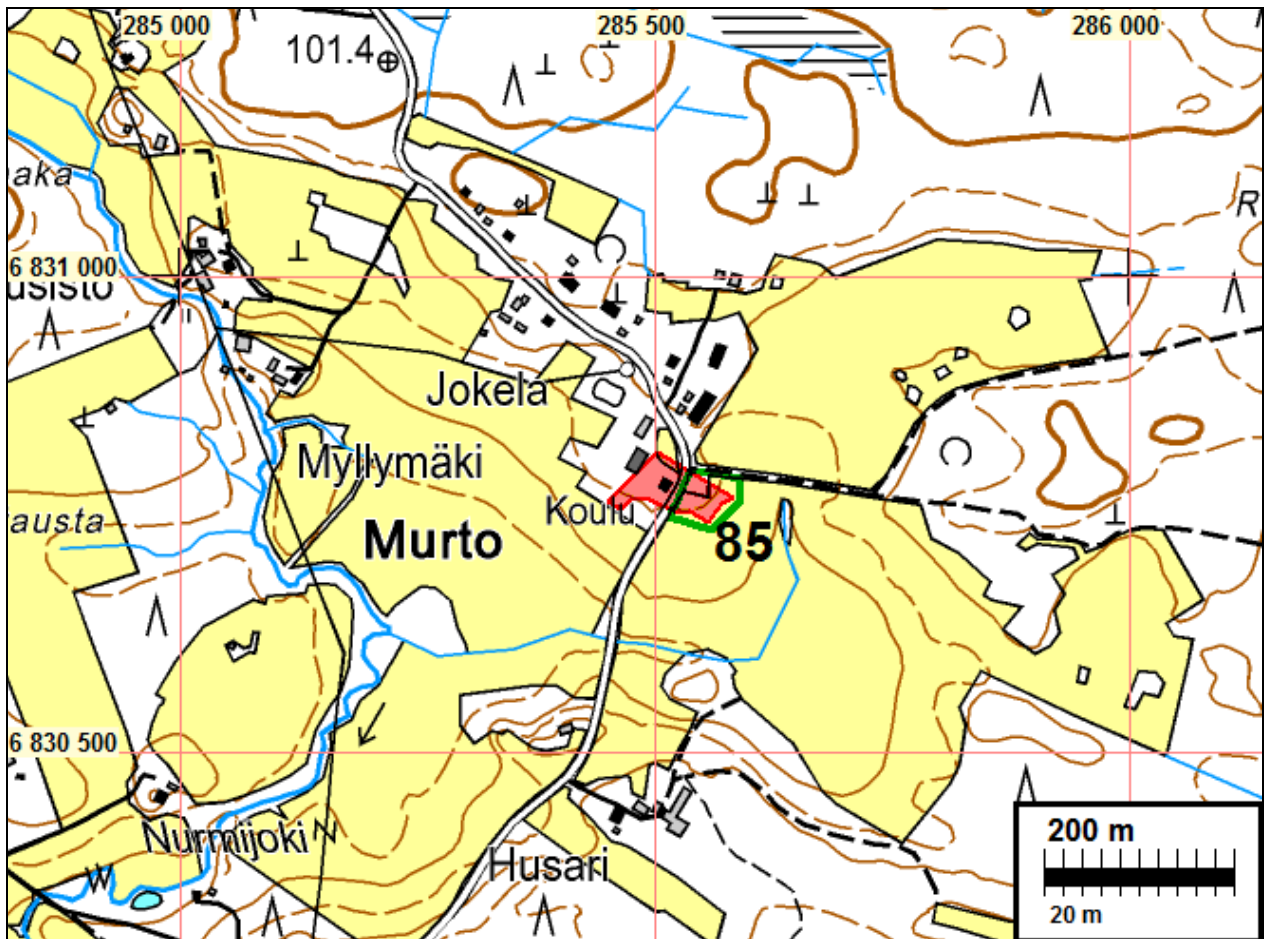
Sijainti: Paikka sijaitsee Mouhijärven kirkosta 5,76 km luoteeseen.

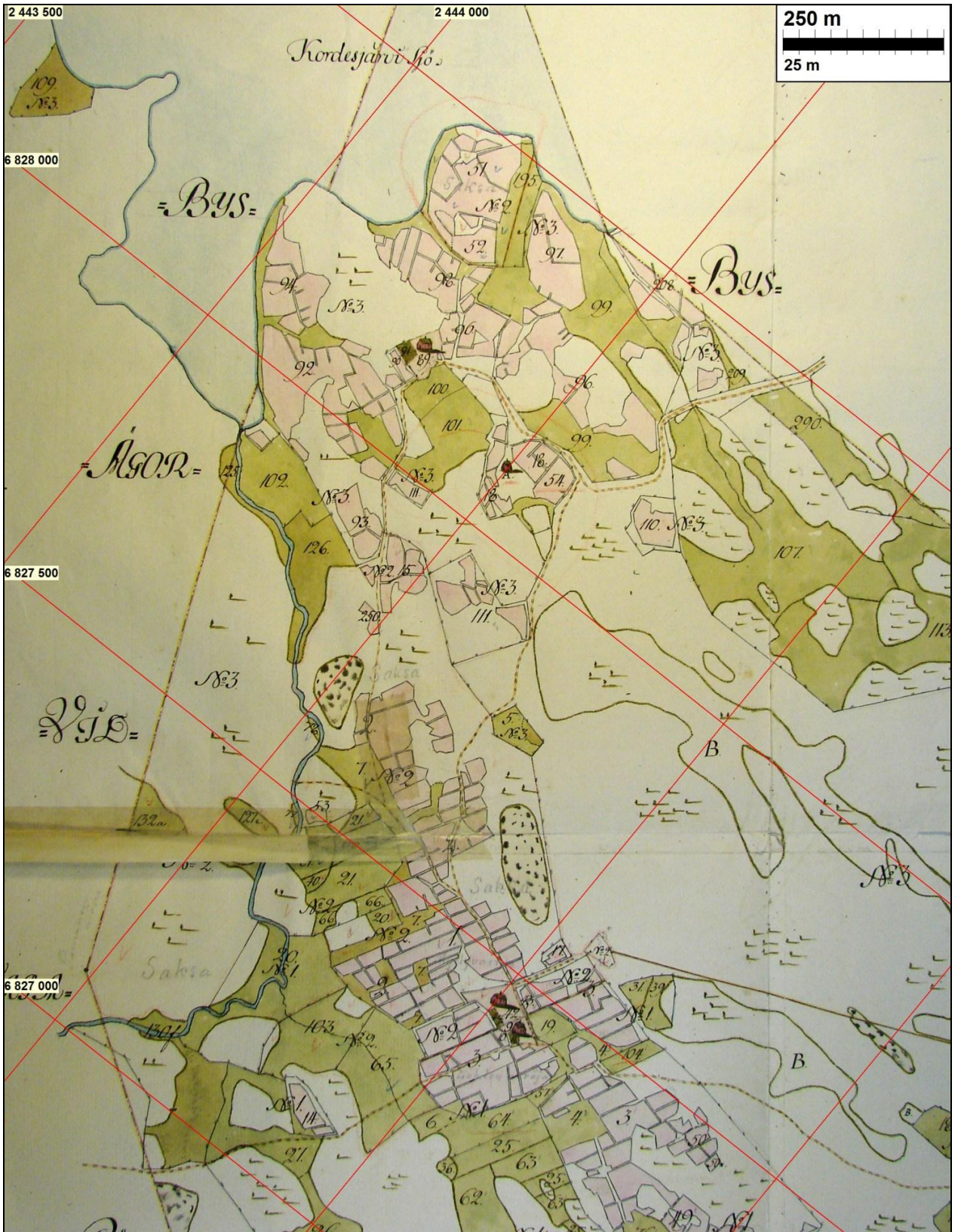
Huomiot: Ensimmäinen maininta 1540. Oletettavasti myöhäiskeskiaikainen. V. 1540 kylässä kaksi taloa ja 1571 ja 1644 kolme. Isojakokartalla v. 1781 kylässä neljä taloa ja viidennenä Tomula (erilliskylänä tässä raportissa). Talot: 1 Husari, 2 Saksa, 3 Kokkö, 4 Panu (Paunu).

Kylä kolmella erillisellä tontilla, joista talojen sijoittaminen oikeille tonteille hankalaa. Husari ja Paunu nykyisen Murron koulun kohdalla, tien mutkan molemmin puolin. Tien länsipuolella, missä vanha koulu on kylätontin ala tasattua ja terassoitua pihaa, tien itäpuolella tontti osain pellossa ja laitumella. paikalla on kiukaan jäännökset, n. 2 x 2 m jossa lohkokiviä ja tiilenpaloja. peruskiviä työnnetty viereen kasoiksi. On mahdollista että paikalla on jäljellä vielä vanhoja asutuskerrostumia. Tien itäpuolinen tontin puolisko muinaisjäännökseksi.



Yllä: kiukaan jäännös, taustalla koulu, kuvattu länteen.





KKJ-koordinaatit, A66 12/1-9, 1781



A66 12/1-9, 1781

MOUHIJÄRVI 86 MURTO KÖKKÖ

Mjtunnus:

Rauh.lk: 2

Ajoitus: historiallinen

Laji: asuinpaikka: kylätontti

Koordin: N: 6831 463 E: 285 029 Z: 105

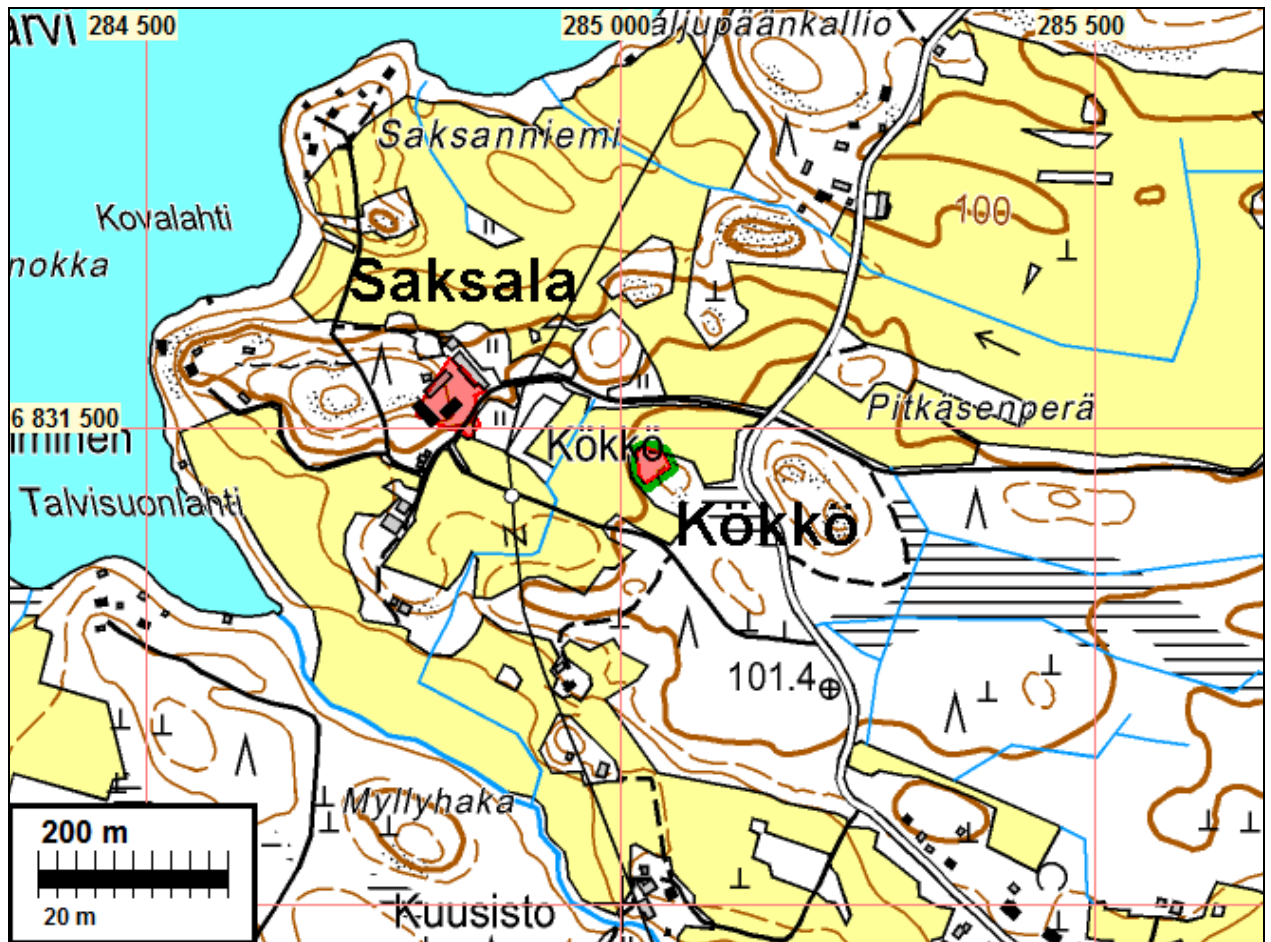
X: 6828 102 Y: 2444 500

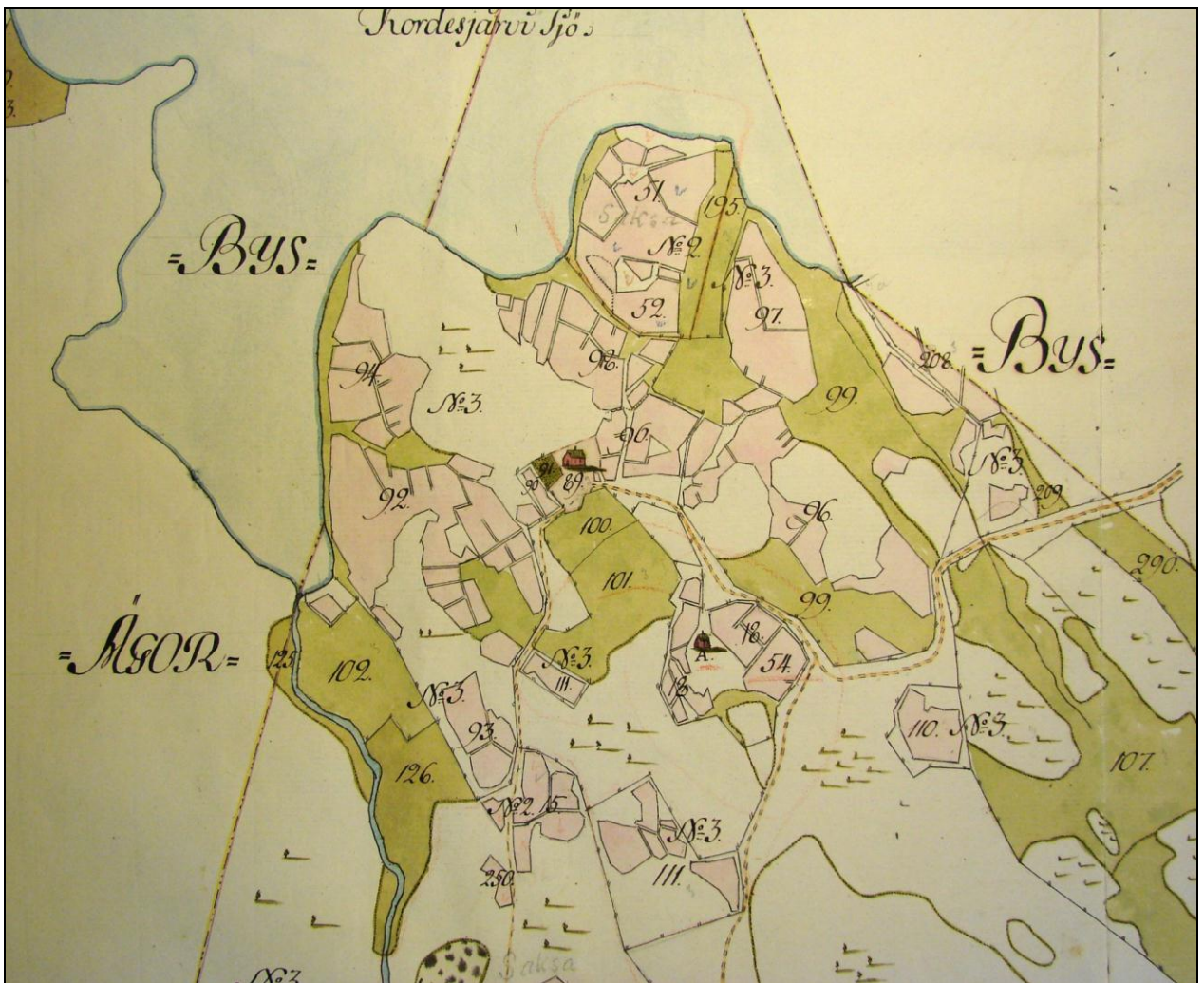
P: 6834 330 I: 3285 112

Tutkijat: Jussila & al 2009 inventointi

Sijainti: Paikka sijaitsee Mouhijärven kirkosta 6,62 km luoteeseen.

Huomiot: Murron kylän Kökön talo sijainnut tällä paikalla isojakokartalla 1781. Paikka nyt autiona. Peruskivet raivattu kasoiksi Paikalla kiukaan jäänteet, 3 x 3 m jossa kiviä ja tiilenpaloja. Paikka vaikuttaa arkeologisessa mielessä ehjältä. Muinaisjäännös.





A66 12/1-9, 1781

Kökkö yksittäistalo keskellä, Saksa siitä luoteeseen.



Kivikasa Kökön vanhalla talotontilla.

MOUHIJÄRVI 87 MURTO SAKSA

Mjtunnus:

Rauh.lk: 3 (ei ole suojelukohde)

Ajoitus: historiallinen

Laji: asuinpaikka: kylätontti

Koordin: N: 6831 540 E: 284 824 Z: 103

X: 6828 170 Y: 2444 292

P: 6834 407 I: 3284 908

Tutkijat: Jussila & al 2009 inventointi

Sijainti: Paikka sijaitsee Mouhijärven kirkosta 6,79 km luoteeseen.

Huomiot: Isojakokartalla 1781 paikalla Murron kylän Saksan tontti. Paikka nyt lähes täysin rakennettu ja tasattu pihaksi ja paikoitusalueeksi. Ei muinaisjäännös.

Kartta s. 208



MOUHIJÄRVI 88 KORTEJÄRVEN KYLÄTONTTI

Mjtunnus:

Rauh.lk: 3 (ei ole suojelukohde)

Ajoitus: historiallinen

Laji: asuinpaikka: kylätontti

Koordin: N: 6832 338 E: 285 162 Z: 100

X: 6828 982 Y: 2444 592

P: 6835 205 I: 3285 245

Tutkijat: Jussila & al 2009 inventointi


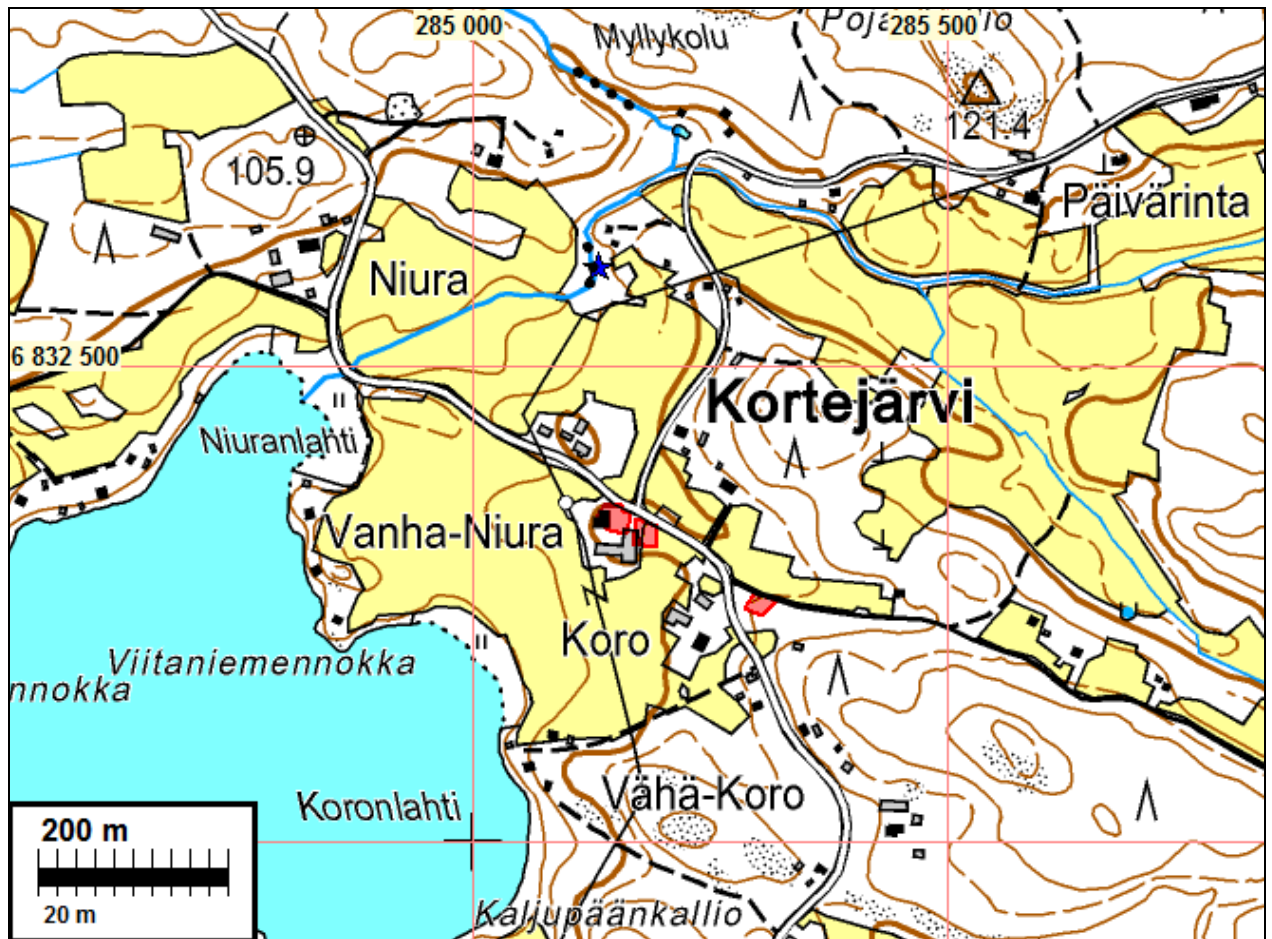
Sijainti: Paikka sijaitsee Mouhijärven kirkosta 7,31 km luoteeseen.

Huomiot: Ensimmäinen maininta 1540. Oletettavasti myöhäiskeskiaikainen. V. 1540 - 1644 kylässä kaksi taloa. 1644 kartalla kahden talon omistukset mutta tontilla kolme taloa. Isojakokartalla 1782 tontilla kaksi taloa ja itäpuolella sotilastorppa. Talot: 1 Niura ja 2 Koro.

Kylätontti rakennettua ja tasattu pihaksi ja autopaikoiksi. Ei muinaisjäännös. Sotilastorpan paikalla rakennuksen perusta 5 x 4 m ja toinen isompi 8 x 5 m, kummatkin osin betonisia, ilmeisesti melko hiljattain puretut rakennukset. Pihapiiri vielä ehjä asumisen jäljiltä. ei muinaisjäännös.



Kortejärven kylätontti missä edelleen rakennus ja pihapiiri.





A66 9/1-7, 1777



a1 368, 1644

MOUHIJÄRVI 89 PIKKU HYYNILÄN KYLÄTONTTI

Mjtunnus:

Rauh.lk: 3 (ei ole suojelukohde)

Ajoitus: historiallinen

Laji: asuinpaikka: kylätontti

Koordin: N: 6832 303 E: 282 689 Z: 103

X: 6828 834 Y: 2442 124

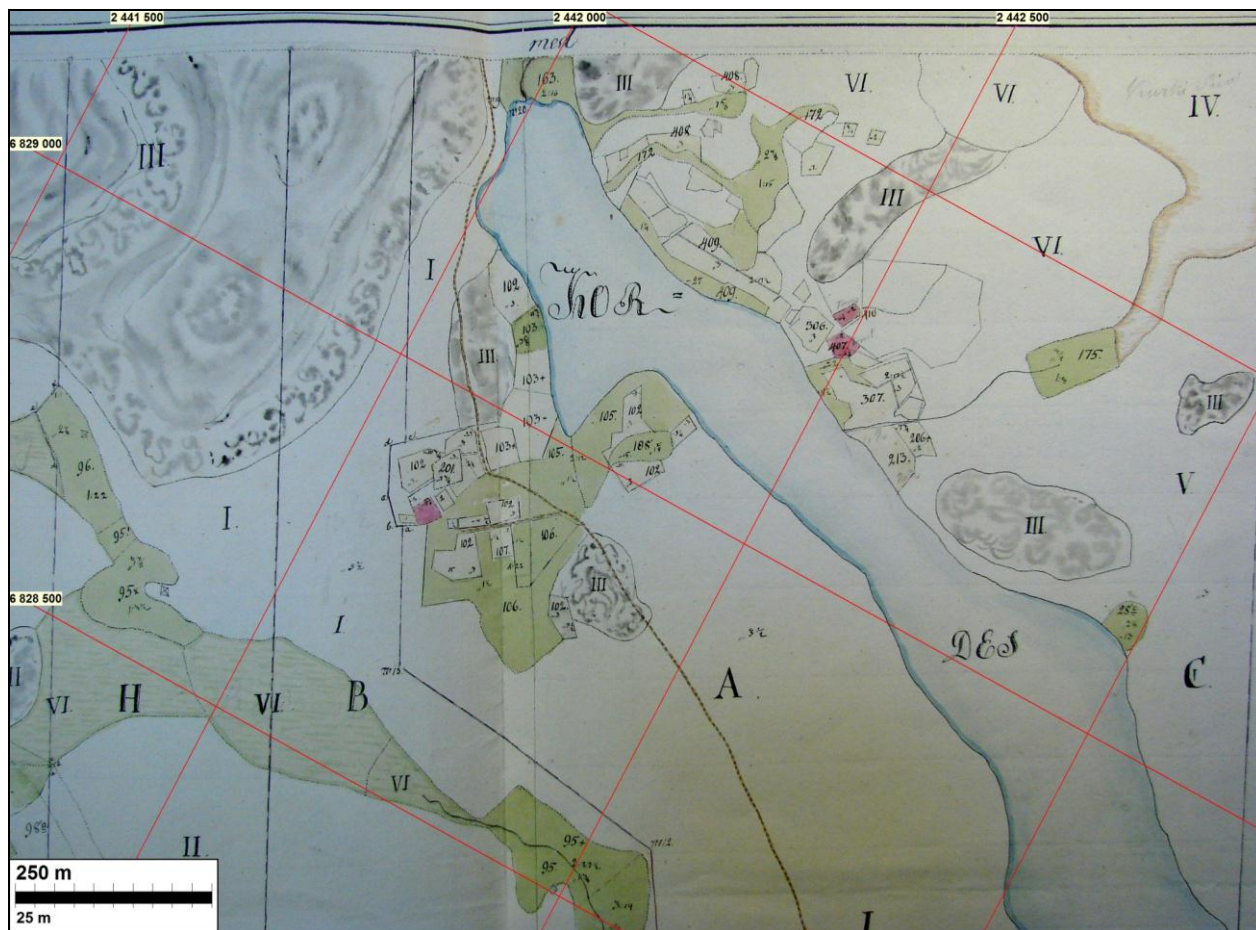
P: 6835 171 I: 3282 771

Tutkijat: Jussila & al 2009 inventointi

Sijainti: Paikka sijaitsee Mouhijärven kirkosta 8,70 km luoteeseen.

Huomiot: V. 1781 isojakokartalla tontti joka ilmeisesti kuitenkin Maakalan torppa. Yksittäistalo. Nyt edelleen rakennus tontilla ja pihamaata. Ei muinaisjäännös.





A66 4/1-35, 1781

Pikku Hyynilä keskellä vas. ja kaksi torppaa järven NE rannalla

MOUHIJÄRVI 90 PIKKU HYYNILÄN TORPAT

Mjtunnus:

Rauh.lk: 3 (ei ole suojelukohde)

Ajoitus: historiallinen

Laji: asuinpaikka: kylätontti

Koordin: N: 6832 766 E: 283 071 Z: 96

X: 6829 314 Y: 2442 484

P: 6835 634 I: 3283 153

Tutkijat: Jussila & al 2009 inventointi

Sijainti: Paikka sijaitsee Mouhijärven kirkosta 8,81 km luoteeseen.

Huomiot: Hyynilänjärven pohjoispuolella kaksi torppaa v. 1781 kartalla, kyseessä Paavolan torpat ([Hyynilän](#) kl). Pohjoisempi torpanpaikka autioitunut, nyt peltoa ja marjapuskaa, eteläisemmällä rakennus ja pihamaata. Ei muinaisjäänneksiä.

Kartta s. 215, isojakokartta yllä.

MOUHIJÄRVI 91 HYYNILÄ POHJANEN

Mjtunnus:

Rauh.lk: 3 (ei ole suojelukohde)

Ajoitus: historiallinen

Laji: asuinpaikka: kylätontti

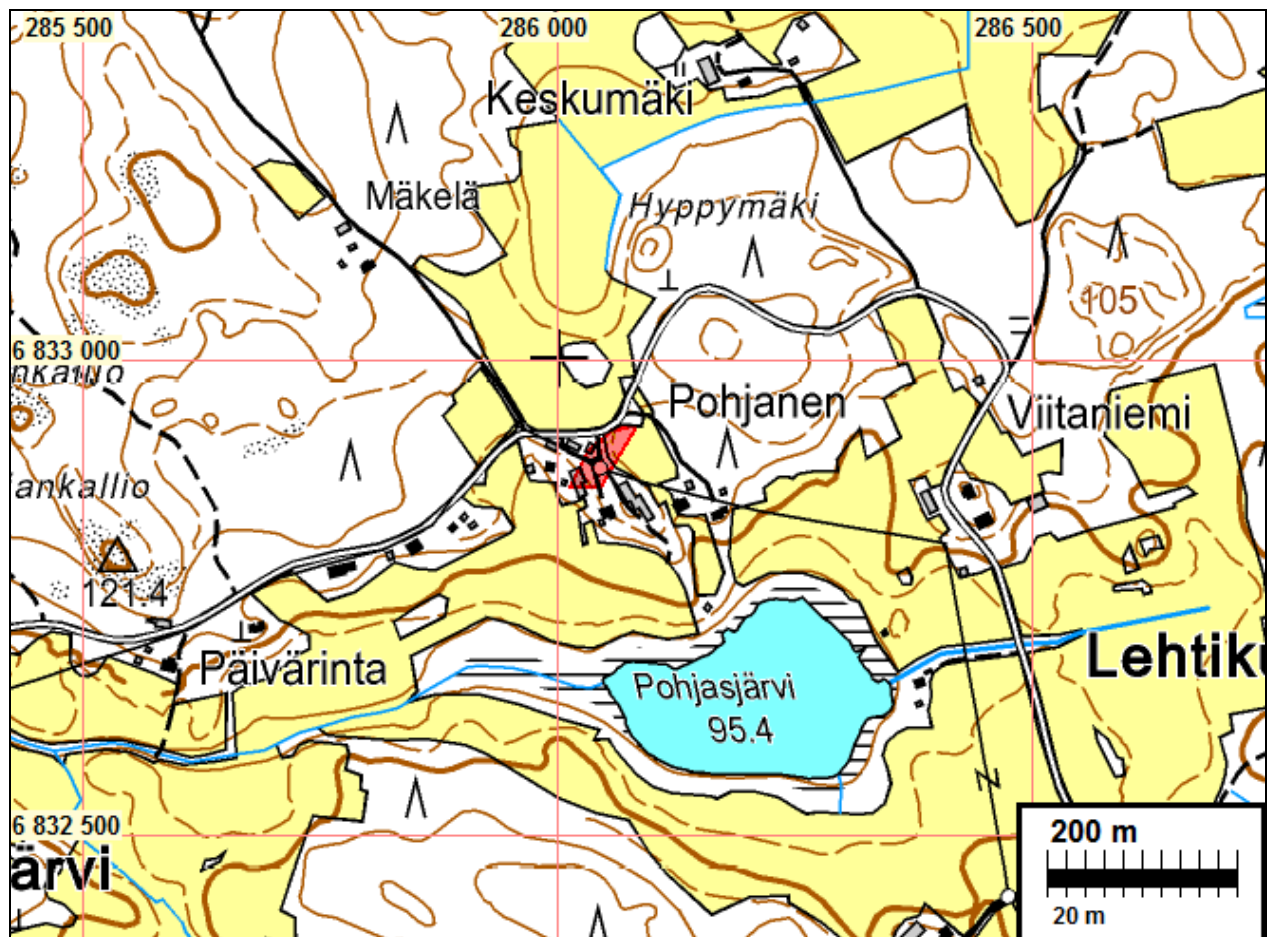
Koordini: N: 6832 905 E: 286 057 Z: 105

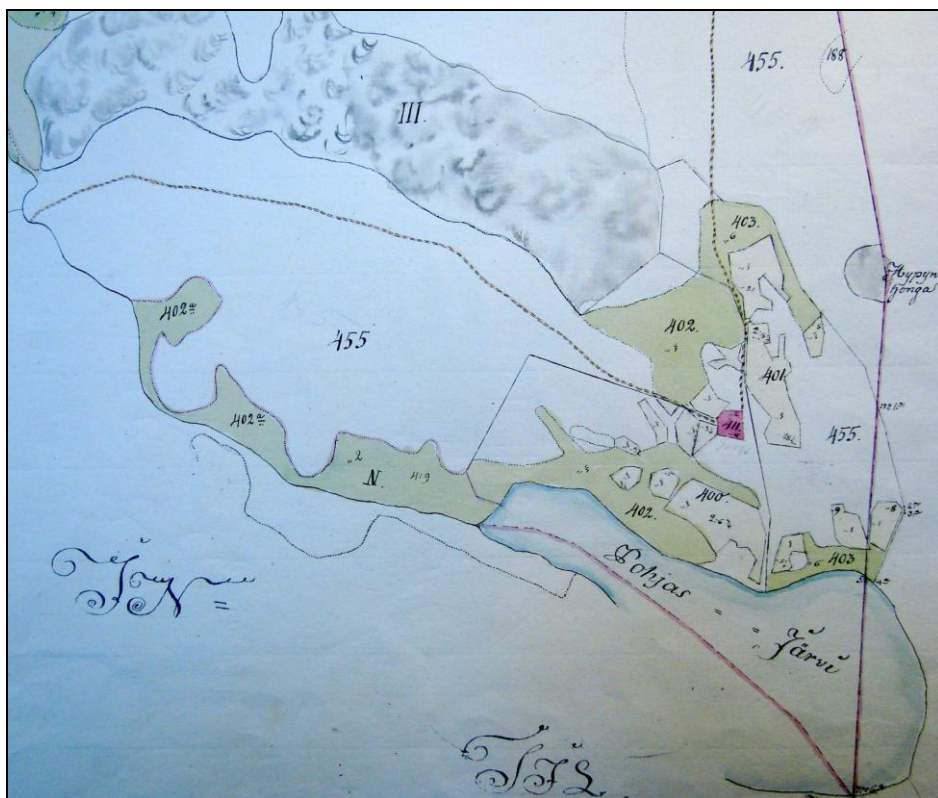
X: 6829 590 Y: 2445 460

P: 6835 773 I: 3286 140

Tutkijat: Jussila & al 2009 inventointi

Sijainti: Paikka sijaitsee Mouhijärven kirkosta 7,49 km pohjoiseen.

Huomiot: V. 1781 kartalla [Hyynilän](#) Vilon torppa. Torpanpaikka nyt autiona, nykyisen tilakeskuksen vieressä. Ei kuitenkaan muinaisjäännös.



A66 4/1-35, 1781

Hyynilä Pohjanen

MOUHIJÄRVI 92 RYÖMÄN TALOTONTTI

Mjtunnus:

Rauh.lk: 3 (ei ole suojelukohde)

Ajoitus: historiallinen

Laji: asuinpaikka: kylätontti

Koordin: N: 6823 941 E: 290 287 Z: 101

X: 6820 830 Y: 2450 099

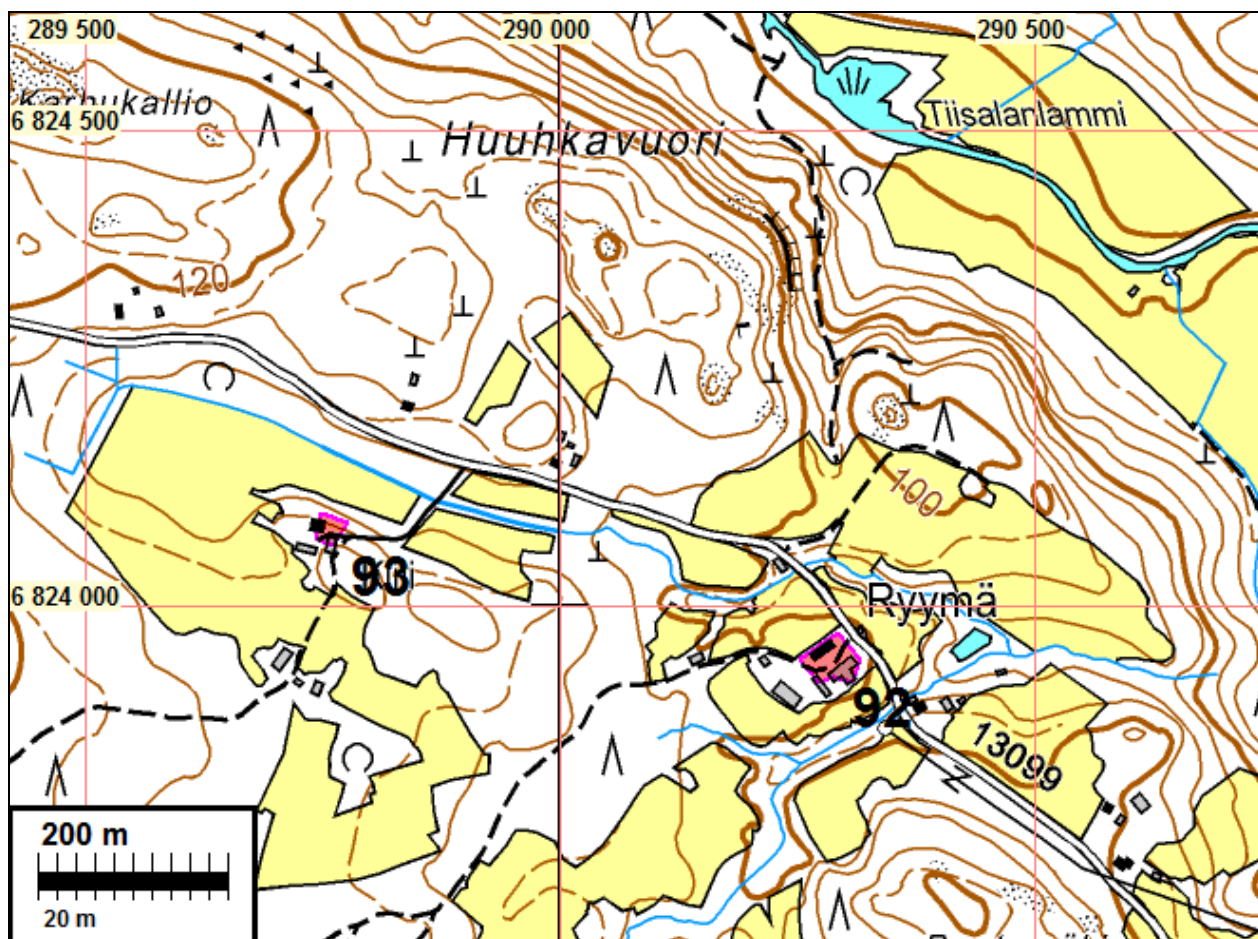
P: 6826 804 I: 3290 373

Tutkijat: Jussila & al 2009 inventointi

Sijainti: Paikka sijaitsee Mouhijärven kirkosta 2,61 km kaakkoon.

Huomiot: Ensimmäinen maininta v. 1544 jolloin kylässä (joka käsittää Ryömän, Kiilin ja Tuis-kulan) viisi taloa, 1571 ja 1644 kolme taloa (tai 4). 1734 kartalla kolme taloa. Kylä hajallaan, kolme tonttia etäällä toisistaan 500 ja 1500 m. Tämä itäisin, 1734 kartalla B. Joen eteläpuolella, laajan mäkirinteen eteläpuolisissa purolaaksoissa. Oletetta-vasti myöhäiskeskiaikainen. Ryömän yksittäistalotontti jokseenkin täsmälleen ny-kyyisen Ryymän talon kohdalla. Rakennettua ja pihapiiriä. Ei muinaisjäännös.

1644 kartalla on talo Ryömän talon koillispuolella puronvarressa. Se paikantuu ny-kyyiselle kartalle melko hyvin: N 6823934 E 290462. 1734 kartalla taloa ei ole tällä paikalla. Nyt paikalla on vaja. Paikkaa ei ole tarkastettu maastossa. Yksittäistalona ei toistaiseksi muinaisjäännös ennen maastotarkastusta.





1644 kartalla (alla) talo Ryömän itäpuolella. Se paikantuu ilmakuvassa ympyrällä merkittyyn kohtaan.



a1-387, Ryömä 1644.



A66 25/1, 1734, ote kartasta, koko kartta s. 225

Ryömän talotontti (B) oikealla ja Kiili (A) vasemmalla.

MOUHIJÄRVI 93 KIILIN TALOTONTTI

Mjtunnus:

Rauh.lk: 3 (ei ole suojelukohde)

Ajoitus: historiallinen

Laji: asuinpaikka: kylätontti

Koordin: N: 6824 079 E: 289 759 Z: 113

X: 6820 944 Y: 2449 565

P: 6826 942 I: 3289 845

Tutkijat: Jussila & al 2009 inventointi

Sijainti: Paikka sijaitsee Mouhijärven kirkosta 2,16 km kaakkoon.

Huomiot: Ensimmäinen maininta v. 1544 jolloin kylässä (joka käsittää Ryömän, Kiilin ja Tuis-kulan) viisi taloa, 1571 ja 1644 kolme taloa (tai 4). 1734 kartalla kolme taloa. Kylä hajallaan, kolme tonttia etäällä toisistaan 500 ja 1500 m. Tämä keskimäinen, 1734 kartalla A. Joen eteläpuolella, laajan mäkirinteen eteläpuolisissa purolaaksoissa. Oletettavasti myöhäiskeskiaikainen. Kiilin yksittäistalotontti jokseenkin täsmälleen nykyisen Kiilin talon kohdalla. Rakennettua ja pihapiiriä. Ei muinaisjäännös.

Kartta s. 219



MOUHIJÄRVI 94 TUISKULAN TALOTONTTI

Mjtunnus:

Rauh.lk: 3 (ei ole suojelukohde)

Ajoitus: historiallinen

Laji: asuinpaikka: kylätontti

Koordin: N: 6824 871 E: 288 547 Z: 113

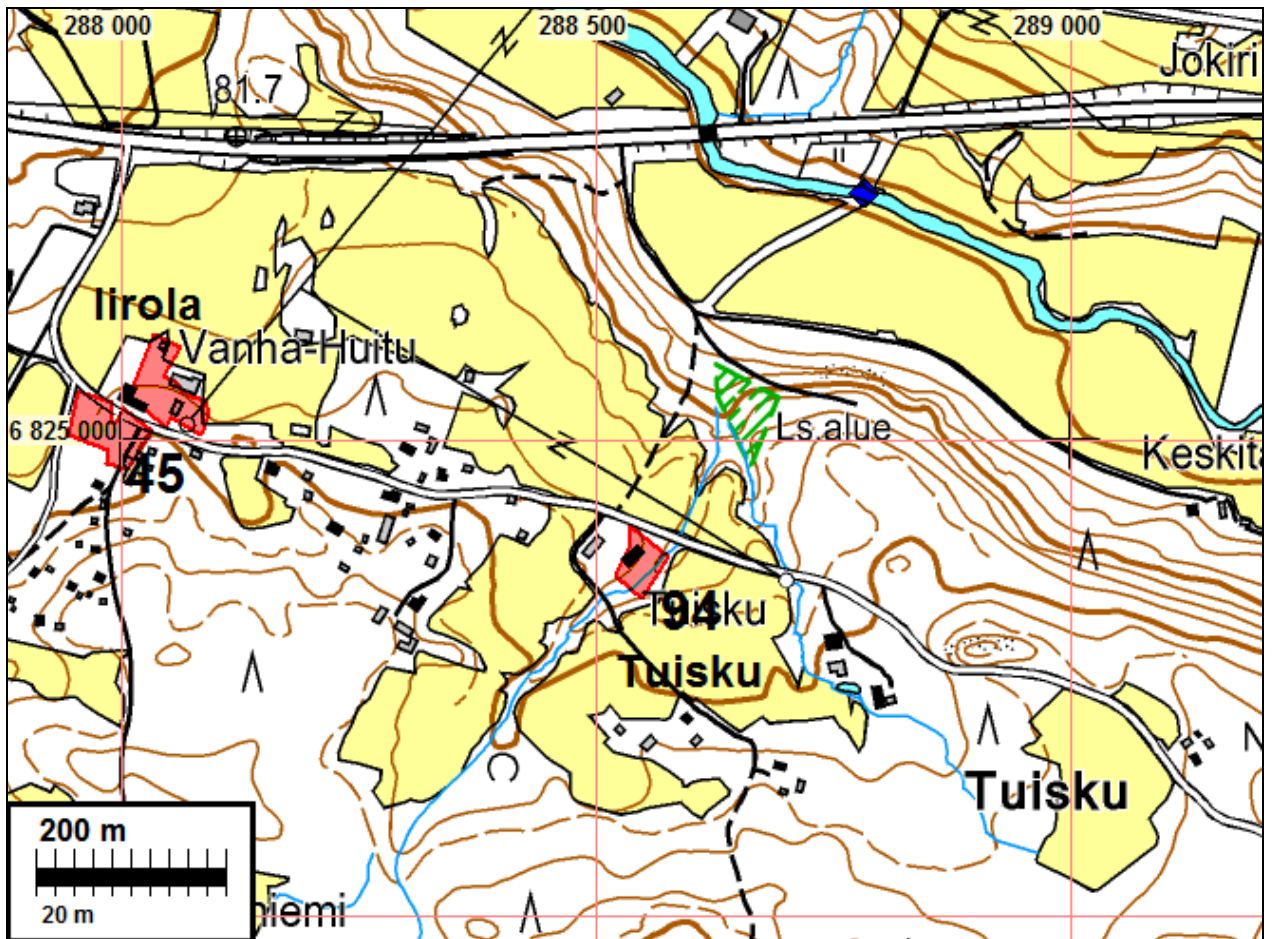
X: 6821 680 Y: 2448 318

P: 6827 735 I: 3288 632

Tutkijat: Jussila & al 2009 inventointi

Sijainti: Paikka sijaitsee Mouhijärven kirkosta 0,96 km etelään.

Huomiot: Ensimmäinen maininta v. 1544 jolloin kylässä (joka käsittää Ryömän, Kiilin ja Tuiskulan) viisi taloa, 1571 ja 1644 kolme taloa (tai 4). 1734 kartalla kolme taloa. Kylä hajallaan, kolme tonttia etäällä toisistaan 500 ja 1500 m. Tämä läntisin, 1734 kartalla C. Joen eteläpuolella, laajan mäkirinteen eteläpuolisissa purolaaksoissa. Oletettavasti myöhäiskeskiaikainen. Tuiskulan yksittäistalotontti jokseenkin täsmälleen nykyisen Tuiskun talon kohdalla. Rakennettua ja pihapiiriä. Ei muinaisjäännös.





a1-386, 1644



A66 25/1, 1734, ote kartasta, koko kartta s. 225



A66 25/1, 1734

Muut hist. ajan muinaisj.**MOUHIJÄRVI 3 VUORAINEN**

Mjtunnus: 493 01 0003

Rauh.lk: 2

Ajoitus: historiallinen

Laji: asuinpaikka: kylätontti (?)

Koordin: N: 6824 358 E: 293 162 Z: 85

X: 6821 380 Y: 2452 950

P: 6827 220 I: 3293 250

Tutkijat: Timo Miettinen 1973 inventointi, Arja Karivieri 1985 kaivaus, Arja Karivieri 1986 kaivaus, Tampereen museot 1998 tarkastus, Marianna Niukkanen 1999 tarkastus, Pirkanmaan maakuntamuseo 2003 inventointi

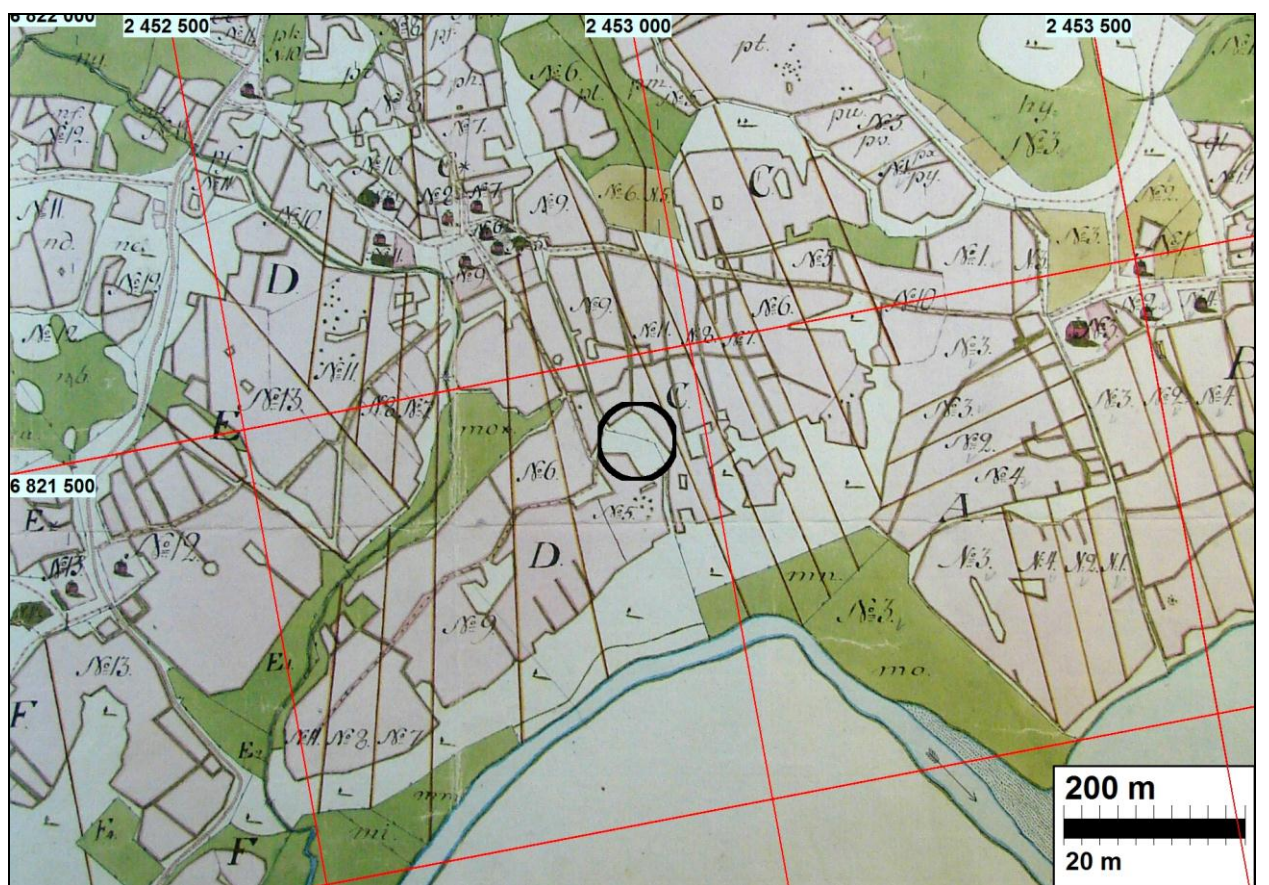
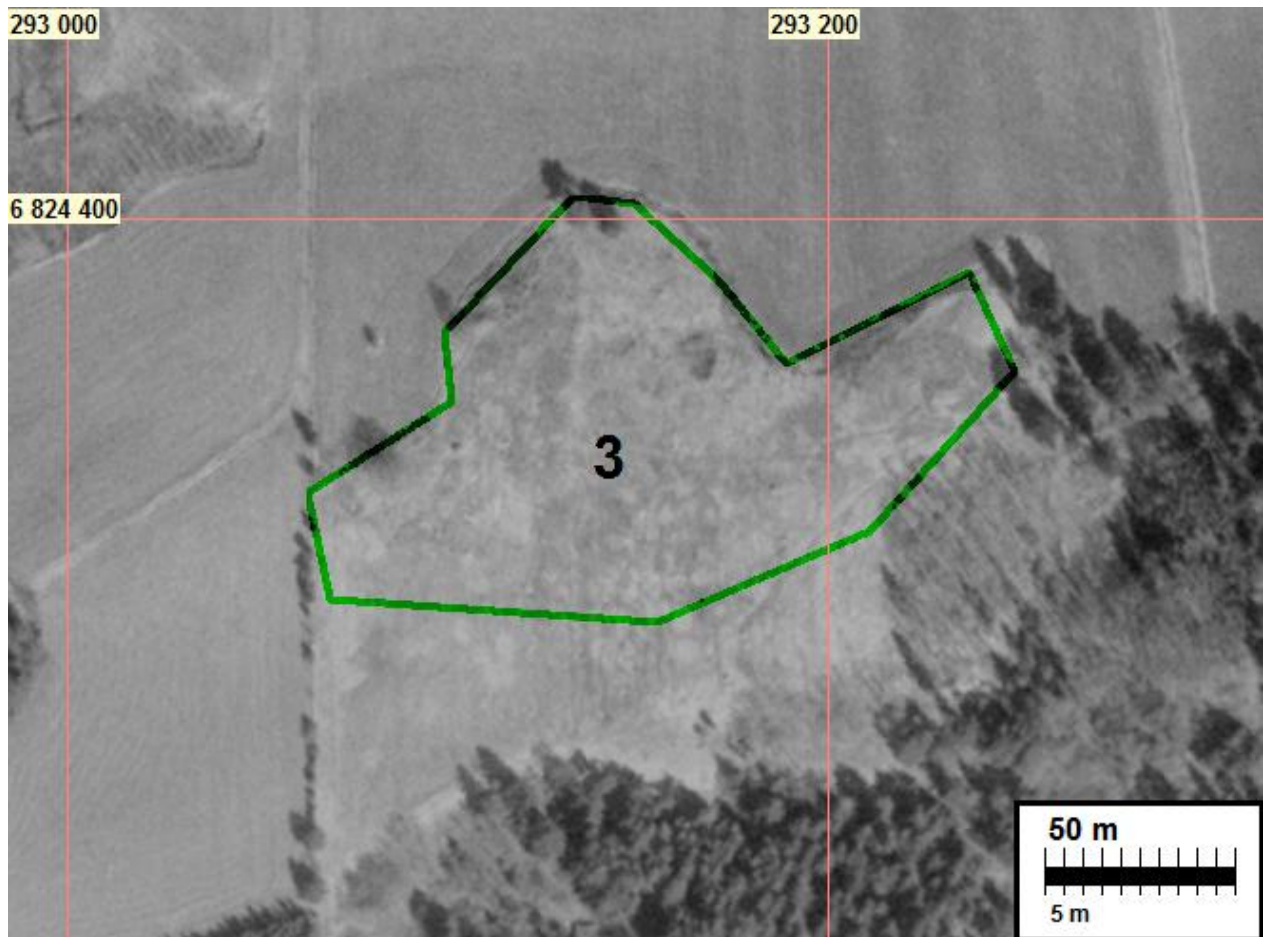
Sijainti: Paikka sijaitsee Mouhijärven kirkosta 4,91 km itään.

Huomiot: Muinaisjäännösrekisteri: Kohde sijaitsee Tupurlanjärven luoteisrannalla, jyrkän törmän päällä, Tururlantiestä 180 m lounaaseen. Paikalla on seitsemän kiven- ja maansekaista kumpua Saikkalanjoen pohjoisrannalta jyrkästi nousevalla kivikkoisella laidunmäellä. Kumpujen halkaisijat vaihtelevat kooltaan 2,7 - 21 m, paitsi suurin, jonka laajuus on 40-50 m. Kumpareet ovat niihin tehtyjen koekuoppien perusteella todettu moreenikumpareiksi. Löytöinä paikalta on saatu mm. rautainen hevosenkengän naula, eläinten hampaita, palanutta savea, kuonaa, hiiltä. Yhdestä ei ole löytöjä. Tutkimustuloksena on todettu, että löydöt viittaavat historiallisen ajan asutus toiminnan jäännöksiin. Kummut ovat todennäköisesti luontaisia muodostumia. Lähitöltä on todettu vanhoista kartoista autoitunut kylätontti. Paikka on osa maakunnallisesti arvokasta Häijään Laisun-nimistä perinnemaisemaa. Timo Miettinen 1973: Inventointikertomusta ei ole jätetty, ainoastaan kohdeluettelo, siinä no 3 Adel 2003 nro 3.

Jussila & al 2009: Paikkaa on pidetty aiemmissa raporteissa vanhana ”alkuperäisenä” Vuoriaisen eli Häijän kylätonttina. Isojakokartoilla ei ole tälle alueelle merkitty mitään asutukseen viittaavaa. Sellaista vanhaa karttaa ei nyt arkistosta löytynyt, jossa tällä paikalla, tai lähetyvillä olisi sijainnut talo, kylä tms. Epäselväksi jää mistä ja millä perusteella muinaisjäännösrajaus on tehty? Kartalla v. 1795 (s. xx) on tällä kohdalla laajahko peltojen ja niittyjen ympäröimä saareke - eli kivikkoinen kumpare – mutta se selittyy maastolla. Paikka sijaitsee Häijän 1700 l. kylätontista n. 250 m etelä-kaakkoon. Paikan rajausta on kyseenalainen.

Poutiainen 2009: Ei uusia havaintoja. Ei havaittavia, merkittäviä muutoksia syksyllä 2009 verrattuna Adelin 2003 kuvaukseen.

[Arja Karivieri 1985: TYA 289:1-2](#), [Arja Karivieri 1986: TYA 348:1-9](#)



kkj-koordinaatit

Ote Isojakokartasta 1795. Paikka nro 3 ympyröity. Sen pohjoispuolella [Häiän](#) kylä, idässä [Turpula](#) ja lännessä [Saikkala](#).

MOUHIJÄRVI 95 VANHAKIRKKO

Mjtnnus:

Rauh.lk: 2

Ajoitus: historiallinen

Laji: palvelu: kirkko

Koordin: N: 6827 063 E: 284 722 Z: 95

X: 6823 694 Y: 2444 396

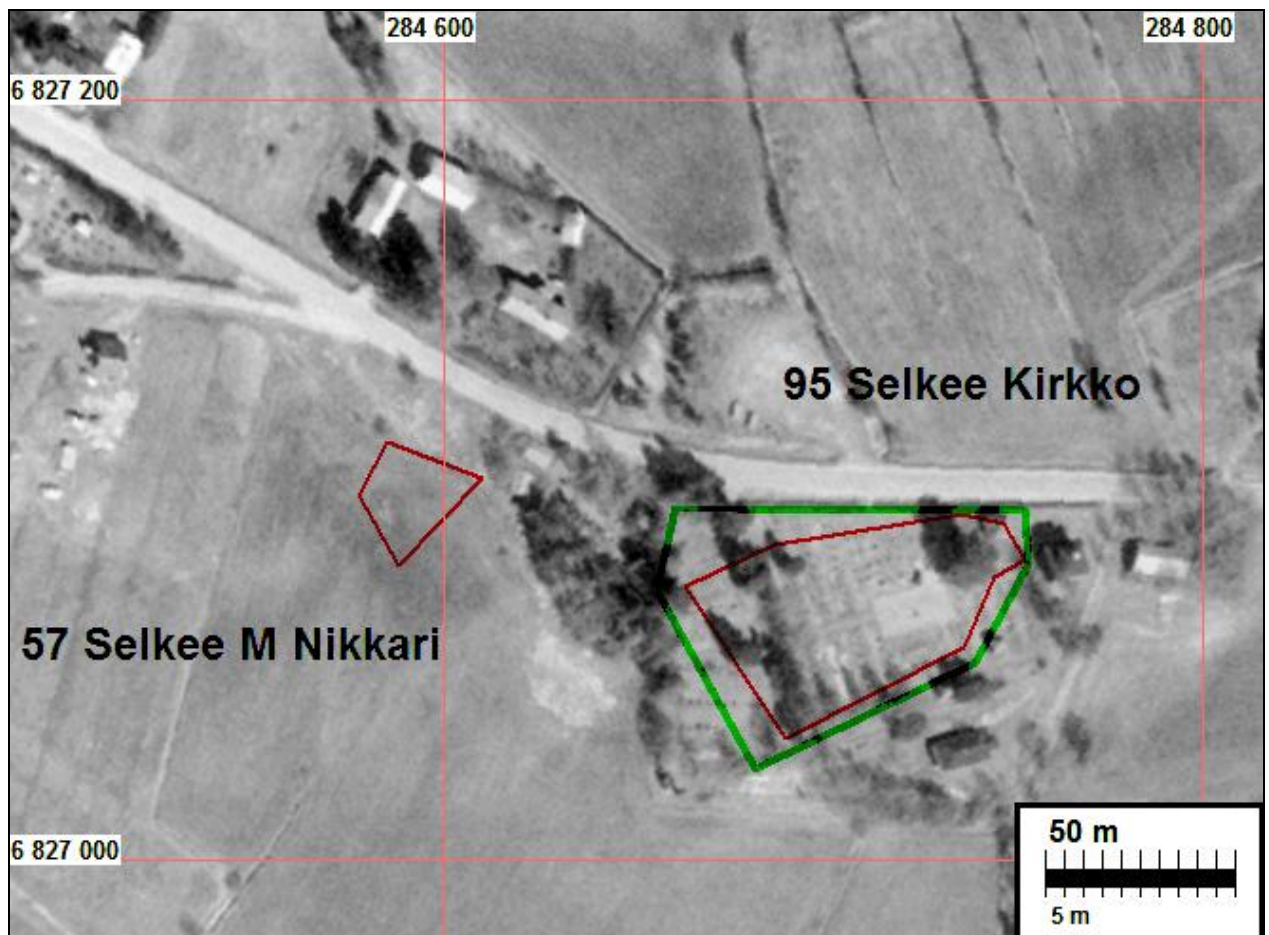
P: 6829 929 I: 3284 805

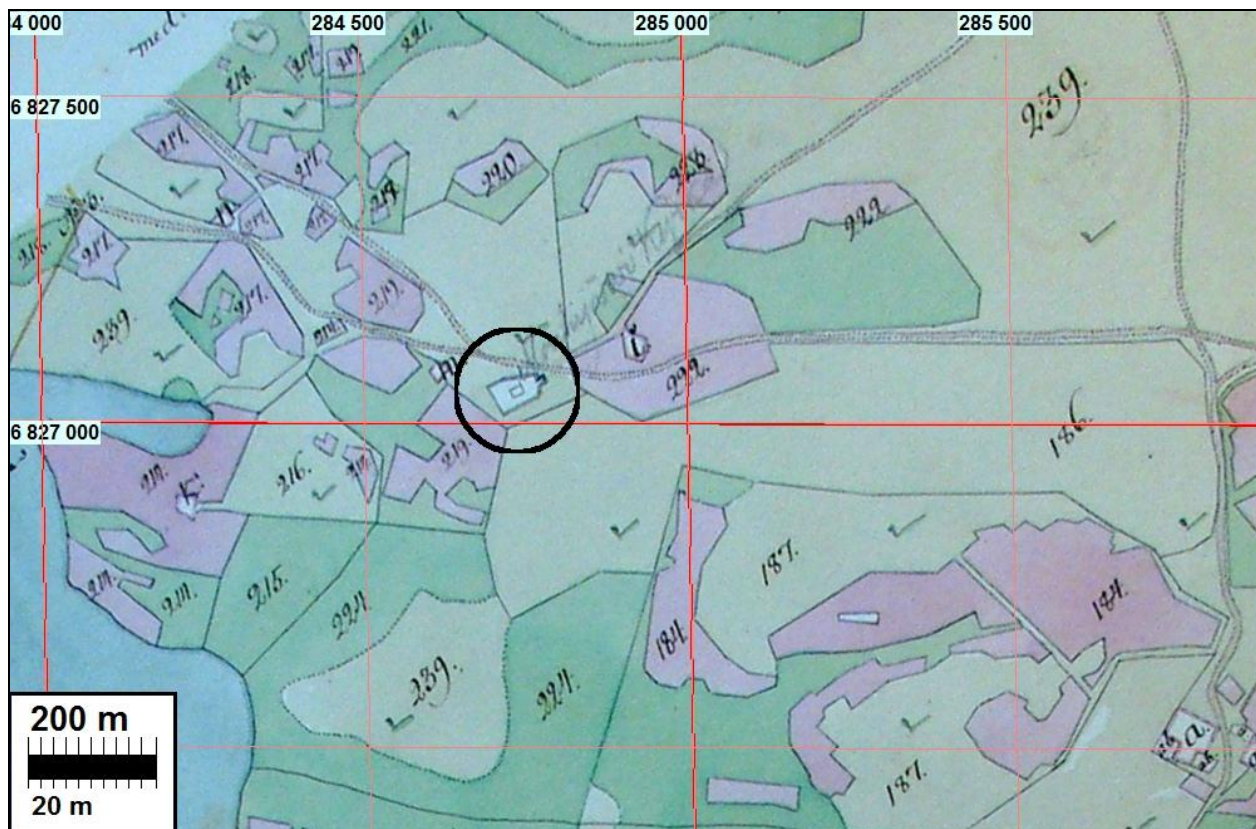
Tutkijat: Jussila & al 2009 inventointi

Sijainti: Paikka sijaitsee Mouhijärven kirkosta 3,96 km länteen.

Huomiot: Isojakokartan v. 1791 mukaan paikantuva Mouhijärven vanha kirkkomaa, jossa vanhan kirkon paikka ja hautausmaa. Muinaisjäänösrajaus myös vanhan kirkkomaan ympäristöön.

Kartta s. 145





Kirkkomaa v. 1791 Selkeen isojakokartalla, alhaalla oik. Selkeen kartanon tontti.

MOUHIJÄRVI 96 MYLLYOJA

Mjtunnus: 1000006713
Rauh.lk: 2

Ajoitus: historiallinen
Laji: valmistus: mylly

Koordin: N: 6826 268 E: 285 601 Z: 60
X: 6822 940 Y: 2445 310
P: 6829 130 I: 3285 680

Tutkijat: Vadim Adel/Pirkanmaan maa 2003 inventointi

Sijainti: Paikka sijaitsee Mouhijärven kirkosta 2,92 km länteen.
Huomiot: Selkeen mylly mainitaan asiakirjoissa ensimmäisen kerran vuonna 1509. Myllyn paikka on vuosien 1759 ja 1791 karttojen perusteella Myllyojalla, Selkeentien länsipuolella sijaitsevan syvän notkon pohjalla. Ojan uomassa on hirsistä tehty rakenne ja puisia paalurakenteita. Saaren pohjoispuolella on kivijalan jäänteet. Vadim Adel/Pirkanmaan maakuntamuseo 2003: Pirkanmaan kiinteät muinaisjäännökset, osa II, Mouhijärvi s. 116, kohde 33.

Paikkaa ei tarkastettu v. 2009. Tarkemmin kevään 2010 ”myllyosiossa”.

Kartta s. 132. jossa sin. tähti.

MOUHIJÄRVI 97 HANGASLAHTI

Mjtunnus: 1000006714

Rauh.lk: 2

Ajoitus: historiallinen

Laji: varustus

Koordin: N: 6823 766 E: 294 926 Z: 65

X: 6820 870 Y: 2454 740

P: 6826 630 I: 3295 010

Tutkijat: Vadim Adel/Pirkanmaan maa 2003 inventointi

Sijainti: Paikka sijaitsee Mouhijärven kirkosta 6,76 km itään.

Huomiot: Muinaisjäännösrekisteri: Tupurlanjärven itärannalla Ryömälän kylässä on kolme soikeaa ampumahautaa tai poteroa rivissä noin kahden metrin päässä toisistaan. Hautojen pituus on 2 - 2,5 m ja leveys 1 - 1,5 m ja syvyys 0,5 - 0,7 m. Vadim Adel/Pirkanmaan maakuntamuseo 2003: Pirkanmaan kiinteät muinaisjäännökset, osa II, Mouhijärvi s. 116, kohde 34.

Poutiainen 2009: Rinteessä kolme resentiltä vaikuttavaa kuoppaa. On epäselvää millä perusteella varustuksia – taktisesti ei erityisen hyvä paikka. kansalaissodan aikana, maaliskuun lopussa 1918 käytiin Mouhijärven alueella taisteluita, lännestä, Suodennimen suunnasta edenneiden valkoisten ja Mouhijärvelle peräänntyneiden punaisten välillä. Mm. Uotsolassa kahakoitiin ja Salmassa punaiset kävivät muutamman päivän ajan puolustustaistelua. Jos kyseessä ovat poterot, ne ilmeisesti liittyvät maaliskuun 29-31 päivien kahakointiin ja ovat sijaintinsa perusteella punaisten tekemiä. Mietittyttävää on, kaivettiinko tuolloin vielä oletettavasti routaiseen maahan poterota?



MOUHIJÄRVI 98 REINILÄN TEILIPAIKKA

Mjtnnus:

Rauh.lk: 2

Ajoitus: historiallinen

Laji: muu: teilipaikka

Koordini: N: 6823 760 E: 292 460

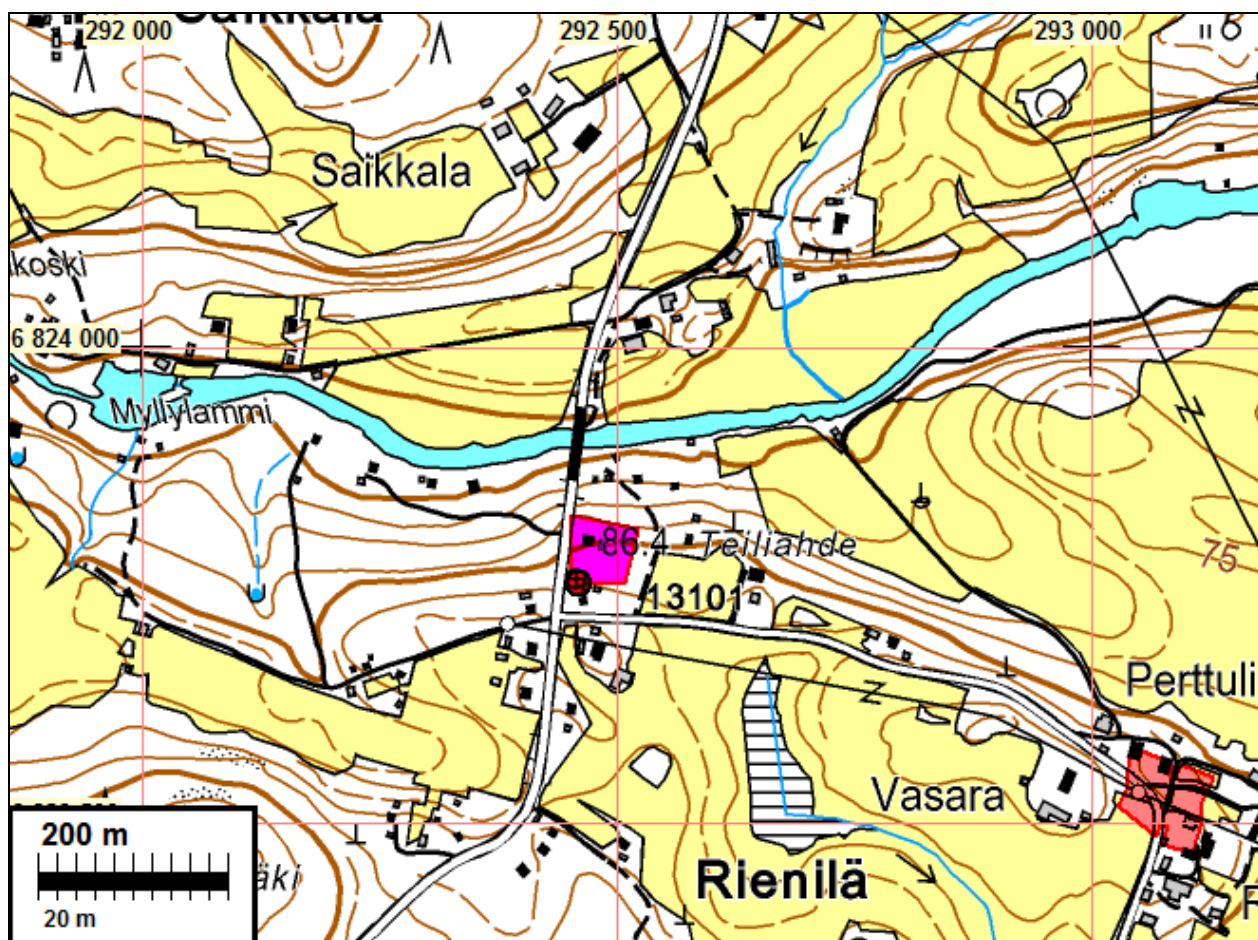
X: 6820 750 Y: 2452 278

P: 6826 623 I: 3292 547

Tutkijat: Jussila & al 2009 inventointi

Sijainti: Paikka sijaitsee Mouhijärven kirkosta 4,50 km kaakkoon.

Huomiot: Isojakokartassa 1791 on paikalle merkitty ja rajattu "almän afräts plats" eli yleinen teilauspaikka, vanhan Häijä-Karkku tien varrella, sen itäpuolella. Nykyinen tie kulkee teilipaikan länsireunaa. Paikan nimenä on tunnettu (mm. kartalla) Teiliahde. Isojakokartan mukaisen teilauspaikan lounaiskulmassa on suuri, useaan osaan haljennut siirtolohkare, jota on sanotaan Teilikiveksi. Kooltaan se on n. 10 x 7 x 5 m ja samaloitunut. Kivessä ei mitään ihmistekoisia jälkiä. Kiven ympäristö on pidetty aukeana. Vanhan teilausalueen pohjoisosassa on talo pihamaineen ja toinen talo alueen lounaisrajalla. 1791 kartan mukaisen teilipaikan se osa (eteläpuolisko missä Teilikivi), mikä ei nykyään ole pihamaana tai rakennettuna on alustavasti muinaisjäännös.





Teilikivi (ilmakuvassa sin. neliö).



A66 17/1-6, 1771

Allmän afriäts plats eli teilipaikka ympyrän sisällä. Oikeassa laidassa [Reinilän](#) kylä.